

ပြည်ထောင်စုသမ္မတ မြန်မာနိုင်ငံတော်အစိုးရ
စိုက်ပျိုးရေး၊ မွေးမြူရေးနှင့် ဆည်မြောင်းဝန်ကြီးဌာန
ကျေးလက်ဒေသဖွံ့ဖြိုးတိုးတက်ရေးဦးစီးဌာန



National Community Driven Development Project

လူထုဗဟိုပြုစီမံကိန်း၊ ဖရူဆိုမြို့နယ်

ကျေးရွာဖွံ့ဖြိုးရေးအစီအစဉ်



ငွေတောင်ရွာသစ်ကျေးရွာ၊ ထီးပေါ်ဆို အုပ်စု

၂၀၁၈ခုနှစ်

မာတိကာ

၁။ ဖရူဆိုမြို့နယ်အခြေပြမြေပုံ.....2

၂။ ထီးပေါ်ဆို ကျေးရွာအုပ်စု အခြေပြမြေပုံ.....3

၃။ ထီးပေါ်ဆို ကျေးရွာအုပ်စုတွင်ပါဝင်သောကျေးရွာများစာရင်း3

၄။ ကျေးရွာအခြေခံအချက်အလက်များ.....4

၅။ လူထုပူးပေါင်းပါဝင်သော လူမှုဆန်းစစ်ခြင်းနှင့် အကဲဖြတ်ခြင်းလုပ်ငန်းစဉ် အကျဉ်းချုပ်ဇယား5

၆။ ကျေးရွာဖွံ့ဖြိုးရေးအစီအစဉ်အတွက်အသုံးပြုခဲ့သော PRA toolsတစ်ခုချင်းစီအတွက် သုံးသပ်ချက် များ။6

 ကျေးရွာအရင်းမြစ်ပြမြေပုံ (Social Map)6

 ရာသီခွင်ပြ ပြက္ခဒိန် (Seasonal Clender).....8

 ကျား / မ ပင့်ကူအိမ်သုံးသပ်ခြင်း (Cob Web).....11

 အဖွဲ့အစည်းချိတ်ဆက်မှုမြေပုံ (Veen diagram).....13

 ဥစ္စာနေကြွယ်ဝမှု ဦးစားပေးအဆင့်သတ်မှတ်ခြင်း (Wealth Ranking)15

 အရင်းအမြစ်အသုံးချမှုဖော်ထုတ်ခြင်း ဇယား (Asset Mapping)17

၇။ ကော်မတီဝင်များရွေးချယ်ခြင်းနှင့် ကျေးရွာဖွံ့ဖြိုးရေးအစီအစဉ် ဆောင်ရွက်မှု မှတ်တမ်းခါတ်ပုံများ.....19

၈။ ကျေးရွာကော်မတီဝင်များစာရင်း20

၉။ ကျေးရွာအချက်အလက်(ပုံစံ-၁).....21

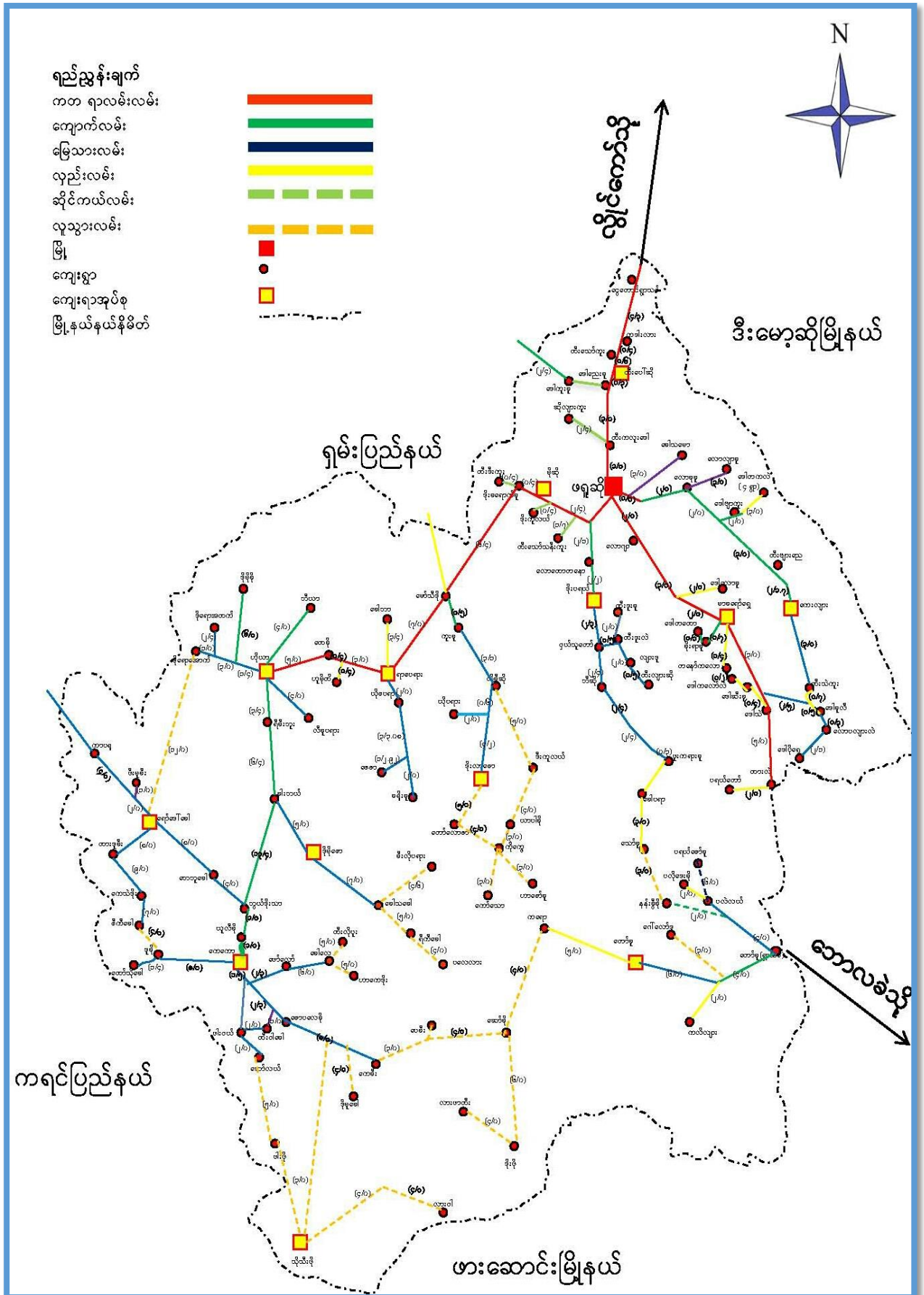
၁၀။ စီမံကိန်းစက်ဝန်းအချိန်ဇယား(ပုံစံ-၂).....22

၁၁။ ကျေးရွာဖွံ့ဖြိုးရေးဦးစားပေးအစီအစဉ်(ပုံစံ-၃)25

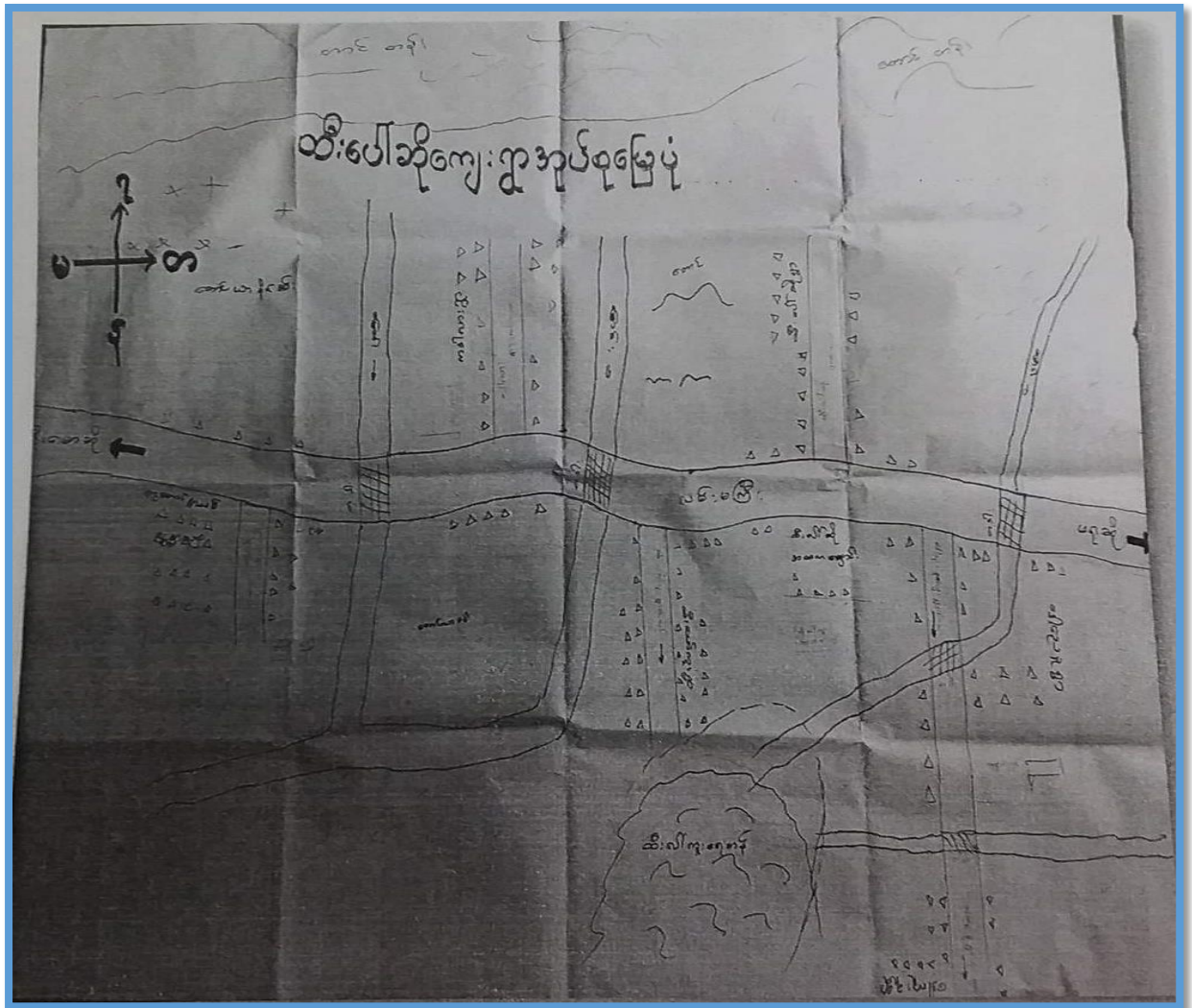
၁၂။ ကျေးရွာအစည်းအဝေးမှတ်တမ်းများ.....26

၁၃။ ကဏ္ဍအလိုက်ဦးစားပေးဖွံ့ဖြိုးရေးလုပ်ငန်းစဉ်များ.....30

၁။ ဖရူဆိုမြို့နယ်အခြေပြမြေပုံ



၂။ ထီးပေါ်ဆို ကျေးရွာအုပ်စု အခြေပြမြေပုံ



၃။ ထီးပေါ်ဆို ကျေးရွာအုပ်စုတွင်ပါဝင်သောကျေးရွာများစာရင်း

စဉ်	ကျေးရွာအမည်	အိမ်ထောင်စု	ကျား	မ	လူဦးရေပေါင်း
၁	ငွေတောင်ရွာသစ်	၈၆	၂၀၉	၂၂၀	၄၂၉
၂	ကဒါးလား	၅၄	၁၂၁	၁၁၃	၂၃၄
၃	ထီးသော်ကူး	၇၃	၂၂၂	၂၂၁	၄၄၃
၄	ထီးပေါ်ဆို	၆၂	၁၅၄	၁၆၀	၃၁၄
၅	ဒေါညေးခု	၄၅	၁၃၂	၁၂၇	၂၅၉
၆	ဒေါကူးခု	၈၁	၂၂၆	၂၀၈	၄၃၄

၄။ ကျေးရွာအခြေခံအချက်အလက်များ

ငွေတောင်ရွာသစ်ကျေးရွာတွင် လူဦးရေ (၄၂၆) ဦးရှိပြီး အိမ်ခြေ (၈၃) ရှိပါသည်။ ငွေတောင်ရွာသစ် ကျေးရွာသည် ဖရူဆိုမြို့၏ မြောက်ဘက် အစွန်ဖက်ခြမ်းတွင် တည်ရှိပါသည်။ ထီးပေါ်ဆိုကျေးရွာ၏ မြောက်ဘက်ခြမ်း ၃ မိုင်ခန့်အကွာတွင် တည်ရှိနေပါသည်။ ကယားလူမျိုးများ အများစုနေထိုင်ကြပြီး ကယန်း၊ ရှမ်း၊ ဗမာလူမျိုးစု အနည်းငယ်သာ နေထိုင်ကြပါသည်။ ဗုဒ္ဓဘာသာကို အဓိက ထားပြီး ကိုးကွယ်ကြသည်။ သဘာဝဘေးအန္တရာယ် အနေဖြင့် မိုးကြီးသောကြောင့် စိုက်ပျိုးရေးခြံ၊ လယ်ယာတွင် ရေလျှံခြင်း ဖြစ်ပွားခဲ့ဖူးသည်။ ကျေးရွာ၏ အဓိက စိုက်ပျိုးရေးသီးနှံများမှာ စပါး၊ ပြောင်း၊ မြေပဲတို့သာ ဖြစ်ပြီး တောင်ယာ၊ လယ်ယာလုပ်ကိုင်ခြင်း စနစ်ဖြင့် အသက်မွေးဝမ်းကြောင်းပြုကြပါသည်။ အဓိက စီးပွားရေးလုပ်ငန်းမှာ စိုက်ပျိုးရေးလုပ်ငန်းဖြစ်သည်။ ငွေတောင်ရွာသစ် ကျေးရွာ၏ အဓိက အသုံးပြုသော လူသားအရင်းအမြစ်များမှာ စိုက်ပျိုးရေးလုပ်သား၊ ဆောက်လုပ်ရေးလုပ်သား(ပန်းရံ၊ လက်သမား)၊ မွေးမြူရေးလုပ်သားတို့ ရှိပြီး အဆောက်အအုံများ ဖြစ်ကြသည့် ဘုန်းကြီးကျောင်း၊ စာသင်ကျောင်း၊ စာကြည့်တိုက်နှင့် လူနေအိမ် စသည့်အရင်းအမြစ်များ ရှိသည်။ သဘာဝအရင်းအမြစ်များ ဖြစ်ကြသည့် သဲ၊ ကျောက်၊ သစ် နှင့် ငွေတောင် ချောင်းစသည့် သဘာဝအရင်းအမြစ်များကို ပိုင်ဆိုင်အသုံးပြုကြပါသည်။

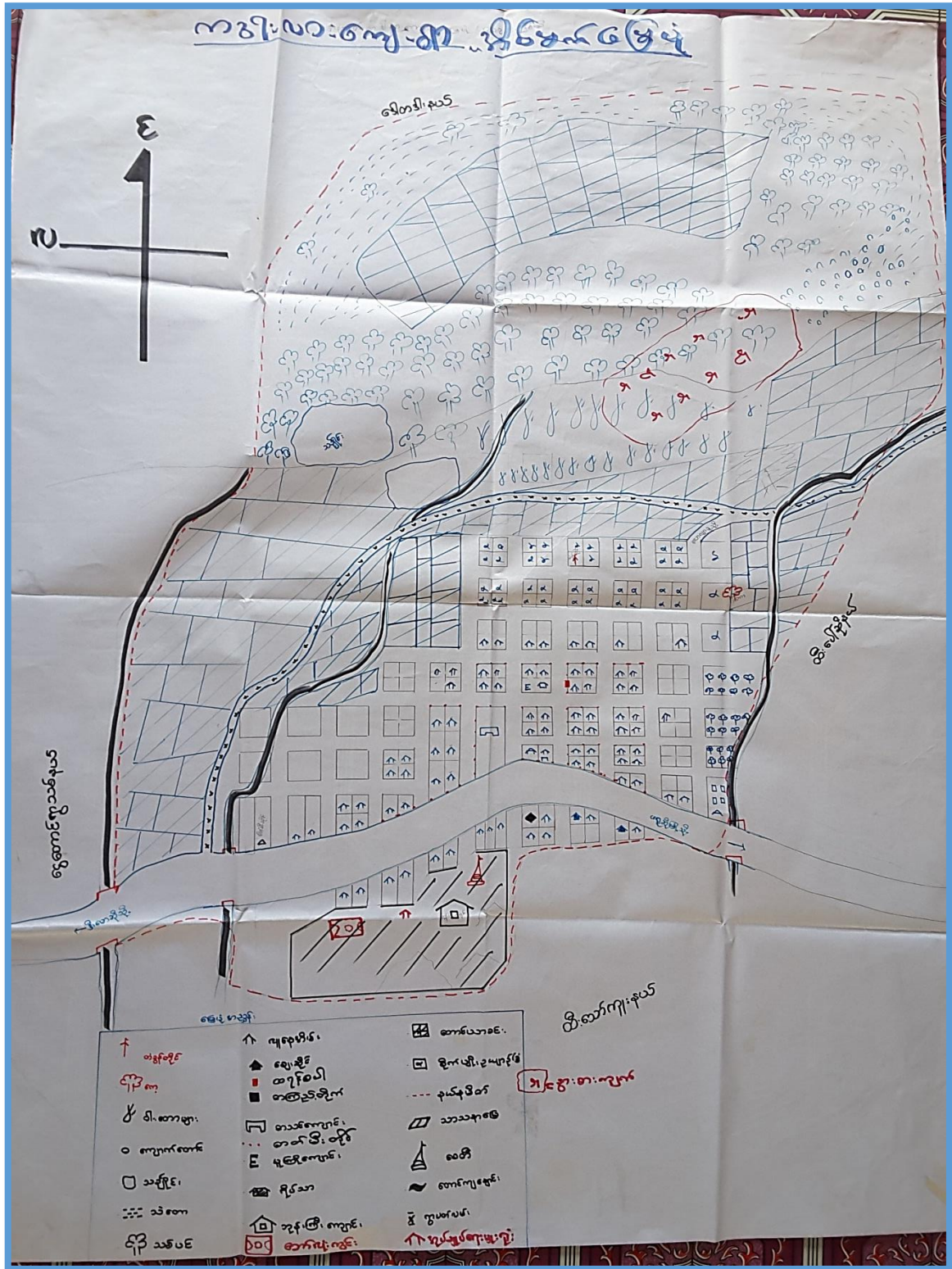
၅။ လူထုပူးပေါင်းပါဝင်သော လူမှုဆန်းစစ်ခြင်းနှင့် အကဲဖြတ်ခြင်းလုပ်ငန်းစဉ် အကျဉ်းချုပ်ဇယား

စဉ်	အသုံးပြုသော PRA Tools များ	ဦးတည်အုပ်စု	တက်ရောက်သူ			အဓိကဆွေးနွေးချက်များ
			က	မ	ပ	
၁	ကျေးရွာအရင်းမြစ်ပြမြေပုံ (Social Map)	ရပ်မိရပ်ဖ၊ ကော်မတီဝင်၊ ကျေးရွာလူထုများ အားလုံး				အခြေခံအဆောက်အအုံများ၊ လမ်းပန်း၊ ဆက်သွယ်ရေး အခြေအနေ၊ လယ်ယာမြေများ၊ ကျေးရွာရှိ သဘာဝ အရင်းအမြစ်များ
၂	ရာသီခွင်ပြပြက္ခဒိန် (Seasonal Cender)	ကော်မတီဝင်များ၊ အမျိုးသား/သမီး၊ ဆင်းရဲနွမ်းပါးသားသူများ				စိုက်ပျိုးရိတ်သိမ်းကာလ၊ ရေရရှိမှု (တောင်ယာ၊ လယ်ယာ)၊ စီးပွားရေး/ ဝင်ငွေရှိမှု၊ ပွဲတော်ချိန်၊ ရာသီဥတု၊ ကျန်းမာရေး ဆိုင်ရာ၊
၃	ဥစ္စာနေကြွယ်ဝမှု ဦးစားပေးအဆင့်သတ်မှတ်ခြင်း (Wealth Ranking)	ရမ်းသာ၊ အလယ်အလတ်၊ နွမ်းပါး စသောအုပ်စု				ကျေးရွာလူမှုစီးပွားရေးကို အုပ်စုများ ခွဲခြားသတ်မှတ်နိုင်ရေးအတွက် အခြေခံစံနှုန်းများ သတ်မှတ်ရန် လူထုအားလုံး သဘောတူ သတ်မှတ်ခြင်း
၄	ကျား၊ မ ပင့်ကူအိမ်သုံး သပ်ခြင်း (Cob Web)	ကျေးရွာရှိ အမျိုးသားနှင့် အမျိုးသမီးများ				အမျိုးသားများနှင့် အမျိုးသမီးများ တန်းတူအခွင့်အရေး ရှိမှုနှင့် မရရှိသည့် အကြောင်းအရင်း
၅	အရင်းအမြစ်အသုံးချမှုဖော် ထုတ်ခြင်း ဇယား (Asset Mapping)	ကျေးရွာလူထု အား လုံး				ကျေးရွာရှိ သဘာဝ အရင်းအမြစ်များ နှင့် လူမှုဆိုင်ရာ အရင်းအမြစ်များအား မည်သူက အသုံးပြုပြီး မည်သူက ထိန်းချုပ်ထားရှိခြင်း
၆	အဖွဲ့အစည်းချိတ်ဆက်မှုမြေပုံ (Veen diagram)	ကျေးရွာအုပ်ချုပ်ရေးအဖွဲ့၊ ကျေးရွာ ဖွံ့ဖြိုးရေး လုပ်ဆောင်နေသည့် အဖွဲ့၊ ကျေးရွာ လူထု				ကျေးရွာအတွင်းရှိ အဖွဲ့အစည်းများနှင့် မည်သို့သောလုပ်ငန်းများ အတွက် မည်သည့်အဖွဲ့များနှင့် ချိတ်ဆက် လုပ်ကိုင်ဆောင်ရွက်မှုရှိခြင်း
၇	ကျေးရွာ အခြေခံအချက်အလက် PC (1)	အမျိုးသား/အမျိုးသမီးများ နှင့် လူထုအားလုံး				အိမ်ခြေ လူဦးရေ၊ လူမျိုး၊ ဘာသာ၊ စသော ကျေးရွာအခြေခံ အချက်အလက်များ အဆင့်ဆင့်ဖော်ထုတ်ခြင်း
၈	အခက်အခဲ/အတားအဆီးများ/ ပြဿနာများ (PC-3)	အမျိုးသား/အမျိုးသမီးများ နှင့် လူထုအားလုံး				
၉	ကျေးရွာ၏ (၄) နှစ်စာ မျော်မှန်းချက်များ	အမျိုးသား/အမျိုးသမီးများ နှင့် လူထုအားလုံး				

၆။ ကျေးရွာဖွံ့ဖြိုးရေးအစီအစဉ်အတွက်အသုံးပြုခဲ့သော PRA toolsတစ်ခုချင်းစီအတွက် သုံးသပ်ချက် များ။

ကျေးရွာအရင်းမြစ်ပြမြေပုံ (Social Map)

Date 28-9-2017



လူမှုရေးနှင့်အရင်းအမြစ်ပြုပြင်ဆင်သုံးသပ်ချက်

ရည်ရွယ်ချက်။ ။ ငွေတောင်ရွာသစ်ကျေးရွာ၏ လူမှုရေးနှင့်အရင်းအမြစ်ပြုပြင်ဆင်သုံး ရေးဆွဲခြင်း၏ ရည်ရွယ်ချက် ကျေးရွာ၏ တည်နေရာအနေအထား၊ ၎င်းအဝန်းအဝိုင်းတွင်ရှိသော ကျန်းမာရေး၊ လူမှုရေး၊ စီးပွားရေး၊ ပညာရေးစသည်အဖတ်ဖက်များနှင့် စပ်လျှင်းသောအရင်းအမြစ်များ၊ ၎င်းအရင်းအမြစ်နှင့် လက်လှမ်း မှီနိုင်မှုအခြေအနေများနှင့်ပတ်သက်၍ ဖော်ထုတ်ခြင်းဖြစ်ပါသည်။

ကျေးရွာ၏ အရှေ့ဘက်နှင့် အရှေ့မြောက်ဘက်တွင် ကာကွယ်တောရှိပြီး ၎င်းကြားတွင် တောင်ကျချောင်းရှိသည်။ ကျေးရွာ၏ အလယ်တွင် လွိုင်ကော်-ဖရူဆို သို့ ဆက်သွယ်ထားသော လမ်းမကြီးရှိသည်။ ကျေးရွာ၏ အနောက်ဘက်တွင် ဘုန်းကြီးကျောင်းရှိပြီး ၎င်းကပ်လျက်တွင် မူလတန်းစာသင်ကျောင်း ရှိသည်။ ထို့အတူ စာသင်ကျောင်းအနီးတွင် ကိုယ်ထူကိုယ်ထ မူကြိုကျောင်းရှိကြောင်းတွေ့ရသည်။ ဘုန်းကြီးကျောင်း၏ အနောက်ဘက်တွင် ဘောလုံးကွင်းနှင့် စေတီတော်ရှိကြောင်း တွေ့ရသည်။ ကျေးရွာ၏ တောင်ဘက်တွင် ရိုးရာတစ်ခုတိုင် ထားရှိသည်။

ကျေးရွာ၏ အနောက်ဘက်တွင် ကျေးရွာပိုင် ကျွန်းတောနှင့် ငွေတောင်ချောင်းရှိကြောင်းတွေ့ရသည်။ ရွာ၏ အနောက်တောင်ဘက်တွင်လည်း သုသာန်ရှိကြောင်းတွေ့ရသည်။ ကျေးရွာတွင်းလမ်းများမှာ မြေသားအမျိုးအစားဖြစ်ပြီး မိုးရာသီ၌ ဆက်သွယ်သွားလာရန် ခက်ခဲလျက်ရှိပါသည်။

ကျေးရွာ၏ အသက်မွေးဝမ်းကြောင်းလုပ်ငန်းမှာ စိုက်ပျိုးရေးလုပ်ငန်းဖြစ်ပြီး အခြားဝင်ငွေများ ရရှိရန်အတွက် သဲ၊ ကျောက်၊ သစ် စသည့် အရင်းအမြစ်များကို အသုံးပြုကြသည်။ ၎င်းအရင်းအမြစ်များ အားလုံးသည် နည်းပါးလာပါသည်။ ကျေးရွာတွင် သီးခြားနေထိုင်ခြင်းမရှိပါ။

ပါဝင်ဆွေးနွေးသူဦးရေ။ ။ ကျား -၅/ မ - ၄ = စုစုပေါင်း ၉ ဦး

ရာသီခွင်ပြ ပြက္ခဒိန် (Seasonal Clender)

Date 28-9-2017

ကဒါ: လာ: ကျေး: ခွာ ရာသီခွင်ပြ ပြက္ခဒိန် date - 28-9-2017

အကြောင်းအရာ	၁	၂	၃	၄	၅	၆	၇	၈	၉	၁၀	၁၁	၁၂
၁) စိုက်ပျိုးရေး			ပျော် / ထပ်	ပဲအနုညှိယ စိုက်	အိုးနံနံစိုက်	အိုးနံနံစိုက်	လယ်ပေါင်းစိုက်	ပေါင်းစိုက်	ပေါင်းစိုက်	ရိုက်သိမ်း	ရိုက်သိမ်း	ရိုက်သိမ်း
၂) မွေးမြူရေး						ခွေး/ကျွန်း	"	"	"	"	"	ခွေး/ကျွန်း
၃) လယ်ပိုင်းအားထွက်ရေး	လယ်/ပျံ	"	"	"	ပျံ/ထပ်	လယ်/ကျွန်း	"	"	"	ပျံ/ထပ်	"	"
၄) အောက်ဆုံးကျော့စိုက်	ကျော့စိုက်	"	"	"	"	မိုးကျသုံး	မိုးကျသုံး	မိုးကျသုံး	မိုးကျသုံး	ခက်ခဲ	ခက်ခဲ	ခက်ခဲ
၅) ပွဲလမ်းတင်			မိုးကျ/ကျွန်း	မိုးကျ/ကျွန်း					မိုးကျ/ကျွန်း	သိမ်းစိုက်	တင်ဆောင်စိုက်	မိုးကျ/ကျွန်း
၆) ကျန်းမာရေး	ဝမ်းကျော့/ဝမ်းကျော့	"	"	"	နှုတ်/ကျွန်း	"	"	"	"	"	နှုတ်/ကျွန်း	နှုတ်/ကျွန်း
၇) ကုသရေး	အလုပ်/ကျွန်း	အစားပေး	စပု	အလုပ်/ကျွန်း	မိုး/ကျွန်း	မိုး/ကျွန်း	မိုး/ကျွန်း	"	"	မိုး/ကျွန်း	စပု	အလုပ်/ကျွန်း
၈) ထိုင်ခင်း/ထွက်ခင်း	အိုးနံနံ/ထပ်	အိုးနံနံ/ထပ်	"	"	ထွက်	ထွက်	ထွက်	ထွက်	ဝင်	ဝင်	ထွက်	ဝင်

ပါထဲ မွေးစံးသူ မိုးကျေး က = ၅ ယောက်
 ဗ = ၄ ယောက်
 ပေါင်း = ၉ ယောက်

ရာသီခွင်ပြ ပြက္ခဒိန် သုံးသပ်ချက်

ရည်ရွယ်ချက်။ ။ ငွေတောင်ရွာသစ်ကျေးရွာ၏ ရာသီခွင်ပြ ပြက္ခဒိန် ရေးဆွဲခြင်း၏ ရည်ရွယ်ချက်မှာ ကျေးရွာ၏ နှစ်စဉ်ရာသီအလိုက် ဖြစ်လေ့ဖြစ်ထရှိသောအကြောင်းအရာ၊ အလေ့အထများ၊ လမ်းပန်း ဆက်သွယ်ရေးခက်ခဲမှုအခြေအနေ၊ ကျန်းမာရေးအခြေအနေ၊ သောက်သုံးရေရရှိမှု၊ ရိုးရာပွဲတော်များနှင့် ကျေးရွာ၏အခြေအနေအားလုံးအား ရာသီအလိုက် သိရှိနိုင်စေရန် ရည်ရွယ်ဖော် ထုတ်ပါသည်။

စိုက်ပျိုးရေး

ဇန်နဝါရီလတွင် ထင်းခုတ်ပြီး မတ်လနှင့် ဧပြီလတွင် စိုက်ပျိုးခြင်းများ ထွန်းယက်ခြင်းကို ပြုလုပ်ကြပါသည်။ မေလတွင် မြေပဲစိုက်ပျိုးပြီး ဇွန်လတွင် စပါး၊ ပြောင်း စသည့် သီးနှံများ စိုက်ပျိုးသည်။ ဩဂုတ်လတွင် စိုက်ပျိုးရေးခြံများ ပေါင်းရှင်းလင်းမှု ပြုလုပ်ကြပြီး စက်တင်ဘာလတွင် မြေပဲနှင့် ပြောင်း စသည့် သီးနှံများ ရိတ်သိမ်းမှုများ ပြုလုပ်ကြသည်။ အောက်တိုဘာလနှင့် ဒီဇင်ဘာလများတွင် စပါးများနှင့် ပြောင်းကောက်များ ရိတ်သိမ်းကြသည်။

ပွဲတော်

ဇန်နဝါရီလတွင် ပထမအကြိမ် ရိုးရာတောလိုက်ပွဲများ ပြုလုပ်ပြီး မတ်လနှင့် ဧပြီလတွင် တခွန်တိုင်ပွဲများနှင့် ဒုတိယအကြိမ်တောလိုက်ပွဲများ နှစ်စဉ်နှစ်တိုင်း ကျင်းပကြပါသည်။ မေလတွင် ညောင်ရေသွန်းပွဲနှင့် ဇူလိုင်လတွင် ဝါဆိုသင်္ကန်းများဆက်ကပ်ခြင်းများ ပြုလုပ်ကြသည်။ စက်တင်ဘာလတွင် ရိုးရာဒီးကူပွဲနှင့် အောက်တိုဘာလတွင် သီတင်းကျွတ်ပွဲတော်နှင့် ကထိန်းပွဲတော်များကို နှစ်စဉ် ကျင်းပလျက်ရှိပါသည်။ နိုဝင်ဘာလတွင် တန်ဆောင်တိုင်ပွဲတော်များ ကျင်းပကြသည်။

ရာသီဥတု

နိုဝင်ဘာ၊ ဒီဇင်ဘာ၊ ဇန်နဝါရီလတွင် ရာသီဥတုအေးမျှပြီး နှင်းတွေကျ လျှက်ရှိပါသည်။ ဖေဖော်ဝါရီလနှင့် မတ်လတွင် နေပူကြောင်းတွေ့ရသည်။ ဧပြီလတွင် မိုးရွာပြီး ဇန်၊ ဇူလိုင်လ၊ ဩဂုတ်လနှင့် စက်တင်ဘာလတွင် မိုးရွာနေကြောင်းတွေ့ရသည်။ စက်တင်ဘာလတွင် မိုးနည်းနည်းရွာပြီး အောက်တိုဘာလတွင် နေသာပြီး နှင်းအနည်းငယ်ကျကြောင်း တွေ့ရသည်။

ကျန်းမာရေး

ဧပြီလနှင့် မေလတွင် ဝမ်းပျက်ဝမ်းလျောနှင့် တုတ်ကွေးရောဂါဖြစ်ပွားတတ်ခြင်း၊ ဇူလိုင်လမှ စက်တင်ဘာလအတွင်း ဝမ်းလျော တုတ်ကွေး ၊ နှာစေးရောဂါဖြစ်တတ်ခြင်းနှင့် နိုဝင်ဘာလတွင် နှာစေးချောင်းဆိုးခြင်း စသည်တို့ ဖြစ်သည်။

ရေရရှိမှု

ဇန်နဝါရီလတွင် ရေအနည်းငယ်သာရရှိသည်။ မတ်လမှ မေလအတွင်း ရေလုံးဝမရှိကြောင်း တွေ့ရသည်။ ဇူလိုင်လတွင် ရေအနည်းငယ်ရရှိသည်။ ဇူလိုင်လမှ ဩဂုတ်လပိုင်းတွင် ရေပုံမှန်ရရှိပြီး စက်တင်ဘာလတွင် ရေကြီးကြောင်းတွေ့ရသည်။ အောက်တိုဘာလနှင့် နိုဝင်ဘာလပိုင်းတွင် ရေပုံမှန်ရရှိပြီး ဒီဇင်ဘာလတွင် ရေပြန်လျော့ကြောင်းတွေ့ရသည်။

လမ်းပန်းဆက်သွယ်ရေး

အုပ်စုသို့ ချိတ်ဆက်သောလမ်းမှာ ကတ္တရာလမ်းဖြစ်သောကြောင့် နွေမိုးဆောင်း သွားလာရန် အဆင်ပြေမှုရှိသော်လည်း ကျေးရွာတွင်းလမ်းများမှာ ခြောက်သွေ့ရာသီ၌သာ ကား ဆိုင်ကယ် ထော်လာဂျီ စသည့်ဖြင့် သွားလာနိုင်သည်။ မိုးရာသီတွင် အများအားဖြင့် ကျေးရွာတွင်း၌ ခြေလျှင်ဖြင့်သာ သွားလာရပါသည်။

အားကစား

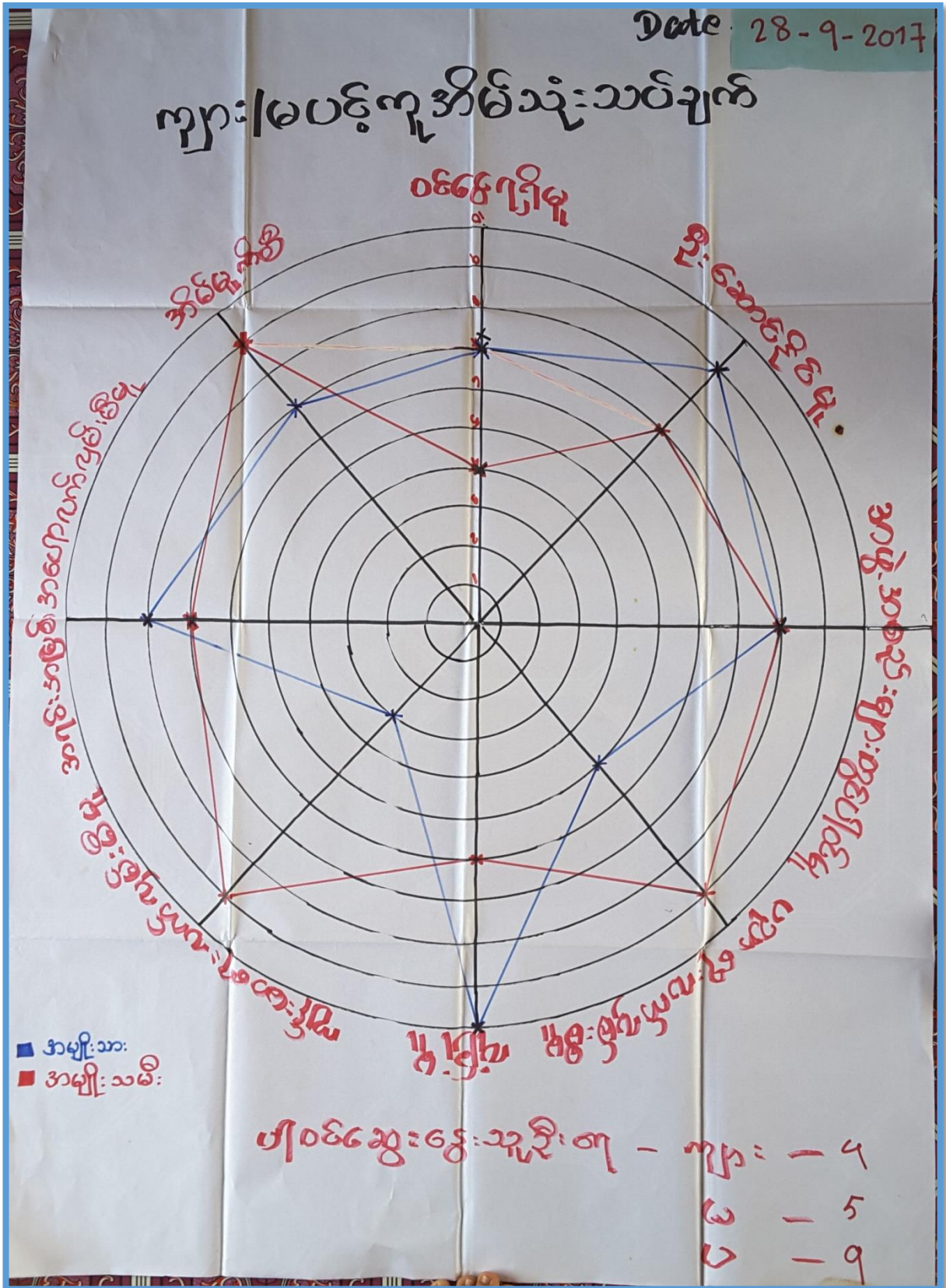
ဧပြီလတွင် ကျားမ ဘော်လီဘော ကစားပွဲများ ရှိကြောင်းတွေ့ရသည်။ ဇူလိုင်လမှ အောက်တိုဘာလအတွင်း ဘောလုံးပွဲရှိကြောင်း တွေ့ရသည်။ နိုဝင်ဘာလနှင့် ဒီဇင်ဘာလတွင် ဘော်လီဘောပွဲရှိကြောင်း တွေ့ရသည်။

ကျေးရွာရှိ အမျိုးသား အမျိုးသမီးများသည် တောင်ယာလုပ်ငန်းကို အဓိက လုပ်ကိုင်ကြပြီး တစ်နှစ်ပတ်လုံး လုပ်ကိုင်နေကြောင်းတွေ့ရသည်။ ဝင်ငွေအနည်းဆုံးသူများနှင့် တိုင်းရင်းသားလူနည်းစုများကို အဆင်ပြေသော အိမ်ထောင်စုများထံမှ အကူအညီများ ပေးခြင်း ခံရသည်။

ပါဝင်ဆွေးနွေးသူဦးရေ။ ။ ကျား -၅/ မ - ၄ = စုစုပေါင်း ၉ ဦး

ကျား / မ ပင့်ကူအိမ်သုံးသပ်ခြင်း (Cob Web)

Date 28-9-2017



ကျား၊မ ပင့်ကူအိမ်သုံးသပ်ချက်

ရည်ရွယ်ချက်။ ။ ငွေတောင်ရွာသစ်ကျေးရွာ၏ ကျားမဆိုင်ရာ ပင့်ကူအိမ်သုံးသပ်ရေးဆွဲရခြင်းသည် အမျိုးသား နှင့် အမျိုးသမီးများ၏ ပါဝင်မှုအခန်းဇယားများအား သိရှိမြင်သာစေရန်နှင့် စွမ်းဆောင်မှုအား သိရှိမြင်သာ လာစေရန်အတွက် ရည်ရွယ်ပါသည်။

ကျေးရွာတွင် ပညာရေးနှင့် မွေးမြူရေးတွင် အမျိုးသား အမျိုးသမီးတန်းတူ အခွင့်အရေးရပါသည်။ စီးပွားရေး အလုပ်အကိုင်ရှာဖွေရေး လူမှုရေး ဘာသာရေး နှင့် စိုက်ပျိုးရေးအပိုင်းတွင် အမျိုးသားများက အမျိုးသမီးထက်သာကြောင်း တွေ့ရသည်။ ကျန်းမာရေး၊ အိမ်တွင်းမှု နှင့် သန့်ရှင်းရေးတွင် အမျိုးသားထက် အမျိုးသမီးသာကြောင်း တွေ့ရသည်။

အမျိုးသမီး၏ ဘဝ ပြောင်းလဲရန် ပညာရေးကြောင်းအရင်းများနှင့် သက်ဆိုင်ပြီး အမျိုးသမီးများ ပညာရှိရန် အရေးကြီးကြောင်းတွေ့ရသည်။ ပညာရေးဝန်ဆောင်မှု များက အမျိုးသမီးဘဝ အခြေအနေကောင်းမွန်စေရန် အရေးကြီးကြောင်းတွေ့ရသည်။ အိမ်တွင်းမှု ကိစ္စအပြင် တောင်ယာ၊ လယ်ယာ ဈေးရောင်း စသည့် လုပ်ငန်းများလည်း လုပ်ကိုင်ကြောင်းတွေ့ရသည်။

ပါဝင်ဆွေးနွေးသူဦးရေ။ ။ ကျား -၅/ မ - ၄ = စုစုပေါင်း ၉ ဦး

အဖွဲ့အစည်းချိတ်ဆက်မှုပြုမြေပုံ သုံးသပ်ချက်

ရည်ရွယ်ချက်။ ။ ငွေတောင်ရွာသစ်ကျေးရွာအတွင်းဩဇာသက်ရောက်မှု၊ လွှမ်းမိုးမှုရှိသူများ၊ မည်သည့်အဖွဲ့ အစည်းများ၏ပူးပေါင်းမှု၊ ဆုံးဖြတ်ချက်များချမှတ်ရာတွင် အမျိုးသားအမျိုးသမီးများ၏ ပါဝင်မှုအခြေအနေ၊ ကျေးရွာဖွံ့ဖြိုးရေးလုပ်ငန်းများ ဆောင်ရွက်မှုအခြေအနေ၊ ဘေးပယ်ခံအုပ်စု များ၏ပါဝင်ခွင့်၊ ကျေးရွာအတွင်းရှိ အရင်းအမြစ်များအသုံးချမှုနှင့် (ပါဝါ)ထိန်းချုပ်ထားမှုများကို သိရှိစေနိုင်ရန်အတွက် ရည်ရွယ်ပါသည်။

ကျေးရွာအတွင်းတွင် အဖွဲ့အစည်းချိတ်ဆက်မှု ၁၁ ဖွဲ့ရှိပြီး ကျေးရွာပြင်ပအဖွဲ့အစည်းများမှာ ၅ ဖွဲ့ရှိပါသည်။

ကျေးရွာတွင် ရှိသော အဖွဲ့အစည်းများမှာ ရိုးရာဂေါပက ၊ ကျေးရွာဥက္ကဋ္ဌ ၊ဆယ်အိမ်မှု အတွင်းရေးမှူး၊ ရေကော်မတီ၊ လူငယ်အဖွဲ့ ၊ ဓမ္မစင်္ကြံ အဖွဲ့များ သာသနာပြုအဖွဲ့၊ ကျောင်းကော်မတီ၊ မူကြိုကော်မတီနှင့် မီးလင်းရေးကော်မတီ စသည့် အဖွဲ့များ တည်ရှိသည်။

ကျေးရွာပြင်တွင် ရှိသောအဖွဲ့အစည်းများမှာ မြစ်မီးရောင်း၊ မေတ္တာဖောင်ဒေးရှင်း၊ ACF ၊ နယ်လှည့်ကျန်းမာရေးနှင့် CDD စသည်တို့ ဖြစ်သည်။

ရိုးရာဂေါပက အဖွဲ့သည် လူမှုရေးဆိုင်ရာကိစ္စများကို ဆောင်ရွက်လုပ်ကိုင်ခဲ့သည်။ မြစ်မီးရောင် အဖွဲ့သည် စီးပွားရေးဆိုင်ရာလုပ်ငန်းများကို ဆောင်ရွက်သည်။ ဓမ္မစင်္ကြံနှင့် သာသနာပြုအဖွဲ့သည် ဘာသာရေးဆိုင်ရာလုပ်ငန်းများကို ဆောင်ရွက်သည်။ ကျေးရွာ ဥက္ကဋ္ဌ၊ဆယ်အိမ်မှုအတွင်းရေးမှူး၊ ရေကော်မတီ၊ လူငယ်အဖွဲ့က၊ကျောင်းကော်မတီ၊ မူကြိုကော်မတီ၊ မီးလင်းရေးကော်မတီ စသည့် အဖွဲ့များသည် ကျေးရွာဖွံ့ဖြိုးရေးတွင် အဓိက အခန်းကဏ္ဍမှ ပါဝင်ပြီး ကျေးရွာဖွံ့ဖြိုးရေး ၊ ကျောင်း ပညာဖွံ့ဖြိုးရေး၊ ကျောင်းရွာရေရရှိရေး ကလေးသူငယ် ဖွံ့ဖြိုးရေး စသည့် လုပ်ငန်းများ ပါဝင် လုပ်ဆောင်ပါသည်။ ကျေးရွာခေါင်းဆောင်များသည် ကျေးရွာဖွံ့ဖြိုးတိုးတက်ရေး စီမံခန့်ခွဲမှုတွင် အကြံပေးခြင်း ၊ Plan ဆွဲခြင်း စသည့်တို့ အခန်းကဏ္ဍမှ ပါဝင်ပါသည်။ ဒေသခံအဖွဲ့များနှင့် ပြင်ပအဖွဲ့အစည်း (ဥပမာ- NGO ၊အစိုးရ) ၏ ချိတ်ဆက်မှုမှာ အကျိုးကျေးဇူးများစွာ ရှိကြောင်းတွေ့ရသည်။

ဥစ္စာရန်ကြွယ်ဝမှု ဦးစားပေးအဆင့်သတ်မှတ်ခြင်း (Wealth Ranking)

Date 28-9-2017

ဥစ္စာရန်ကြွယ်ဝမှုဥပမာရယာ

ကျေးရွာ - **ကမ်းစား** Date - **28-9-2017**

အဆင့်	ပတ်ပတ်ချက်	ဒိုင်ဆောင်မှုအရ အတိုက်	ရာခိုင်နှုန်း
အမြင့်ဆုံး ဆုံးသောအုပ်စု	ဝက်(၅)ကောင် / ဝက်(၁၅)ကောင် / ခွား(၁၀) + ကား(၁)ကောင် စိုက်ခင်း (၇)ထပ် ကောင်းယာ (၅)ကောင် +	10	21 %
မြင့်ဆုံးသော အုပ်စု	ကယ်(၁)ကောင် / ဝက်(၁၅)ကောင် / ခင်း (ယှဉ်ဆောင်) / ခွား (၁၀) + ကောင်းယာ (၇)ကောင်	20	43 %
မမြင့်ဆုံးသော အုပ်စု	ခင်း (၁၅)ထပ် / ခွား (၇) ကောင်းယာ (၇)ကောင် -	17	36 %
နိမ့်ဆုံးပါး သောအုပ်စု			

ပါဝင်ဆွေးနွေးမှု နံပါတ် - ၅
မ - 4
ပ - 9

ဥစ္စနေကြွယ်ဝမှုအဆင့်သတ်မှတ်ခြင်း၏ သုံးသပ်ချက်

ရည်ရွယ်ချက်။ ။ ငွေတောင်ရွာသစ်ကျေးရွာတွင်ရှိသော ထိခိုက်လွယ်သောအုပ်စုများ၊ ချမ်းသာသော အုပ်စုများနှင့် ပိုင်ဆိုင်မှုများကို သိရှိစေရန်နှင့် ထိခိုက်လွယ်သောအုပ်စုများနှင့် ဆင်းရဲနွမ်းပါးသော အုပ်စုများ၏အကြောင်းအရင်းများကို သိရှိလာစေရန်အတွက်ရည်ရွယ်ပါသည်။

အပြေလည်ဆုံးသော အုပ်စုမှာ အိမ်ထောင်စု (၅)စု ရှိပြီး သတ်မှတ်ချက်မှာ ထော်လာဂျီဆိုင်ကယ်၊ လယ်၊ တိုက်အိမ် ၊ နွား စသည်တို့ကို ပိုင်ဆိုင်သည်။

ပြေလည်သောအုပ်စုမှာ အိမ်ထောင်စု အရေအတွက် (၂၀) စုရှိပြီး သတ်မှတ်ချက်မှာ ထော်လာဂျီဆိုင်ကယ်၊ လယ်၊ တိုက်အိမ် ၊ နွား စသည်တို့ကို ပိုင်ဆိုင်သည်။

မပြေလည်သော အုပ်စုမှာ အိမ်ထောင်စု အရေအတွက် (၃၅) စုရှိပြီး သတ်မှတ်ချက်မှာ ဆိုင်ကယ် ၊လယ်၊ ပျဉ်ထောင်အိမ်၊ နွား စသည်တို့ကို ပိုင်ဆိုင်သည်။

နွမ်းပါးသော အုပ်စုမှာ အိမ်ထောင်စု အရေအတွက် (၂၂) စုရှိပြီး သတ်မှတ်ချက်မှာ ဆိုင်ကယ်၊ ဝါးထရံအိမ်၊ လက်လုပ်လက်စား အရင်းအနှီးနည်းပါးခြင်းတို့ ကြောင်းဖြစ်သည်။







နွမ်းပါးသောအုပ်စုများသည် မိမိကိုယ်တိုင်လယ်ယာ မရှိခြင်းကြောင့် အခြားလယ်ရှိသူထံမှ နေ့စားခတရက် လုပ်တရက်စား ဖြင့် လိုက်နေရခြင်းကြောင်းဖြစ်သည်။ သို့သော် ကျေးရွာဖွံ့ဖြိုးတိုးတက်ရေးအစီအစဉ် ရေးဆွဲရာတွင် နွမ်းပါးသော အုပ်စုလည်း အတူပါဝင်ဆောင်ရွက်နေကြောင်း တွေ့ရသည်။ ကျေးရွာဖွံ့ဖြိုးမှုအစီအစဉ်များက ဆင်းရဲနွမ်းပါးသူများကို တိုးတက်ကောင်းမွန်စေပြီး ကျေးရွာတစ်ခုလုံး ဖွံ့ဖြိုးတိုးတက်ရန်အတွက် နွမ်းပါးသော အုပ်စုကို အသိ၊ အတတ်သင်တန်းလာပေးဖို့ရန် လိုအပ်ကြောင်းတွေ့ရသည်။

ပါဝင်ဆွေးနွေးသူဦးရေ။ ။ ကျား -၅/ မ - ၄ = စုစုပေါင်း ၉ ဦး

အရင်းအမြစ်အသုံးချမှုဖော်ထုတ်ခြင်း ဇယား (Asset Mapping)

Date 28-9-2017

ကဒါးလားကျေးရွာ အရင်းအမြစ် အသုံးချမှု ဇယား
 အရင်းအမြစ်အသုံးချမှု Date 28-9-2017

		
- ကျောက်တုံး / သစ်ခုတ်ပါကုတ် ခြံကော / စက်မောင်း / စိမ်းဆေးကုတ်	ခြံစွန်း / ဝါးစိုက် / ဂိုတ် ခက်ချုပ် (အပူချုပ်ခက်) ခါးစွန်း / မျက်စိ	ဝါးစိုက် / ခြံစွန်း ဝါးစိုက်
		
ခါးစွန်း / ခြံ / ခြံ ကောက်ပဲ / ကွင်း / စာသင်ကျောင်း မူကြိုကျောင်း ကျေးရွာပိုင် အဆောက်အအုံများ ခုပေး - ဂိုတ်သာ / ဝါး / ကျို / ပိတ်ကင်း	ခါးစွန်း / မျက်စိ	ခြံ / စာသင်ကျောင်း / မူကြိုကျောင်း / ဂိုတ်သာ ကျေးရွာပိုင် အဆောက်အအုံ
ပါဝင်ဆွေးနွေးသူ	၁	၂
	၄	၅

ကျေးရွာအရင်းအမြစ်အသုံးချမှုဇယား သုံးသတ်ချက်

ရည်ရွယ်ချက်။ ။ ငွေတောင်ရွာသစ်ကျေးရွာ အရင်းအမြစ်မြေပုံကို ရေးဆွဲခြင်းသည် ကျေးရွာအတွင်းရှိ အရင်း အမြစ်များအား မည်သူတွေကအဓိကအသုံးပြုကြပြီး မည်သူတွေက ဆုံးဖြတ်ချက်ချမှတ်သည်ကို သိရှိစေရန်အတွက် ရည်ရွယ်ပါသည်။

ကျေးရွာ၏ ဘောလုံးကွင်း၊သဲကျောက် ၊ ဆောက်လုပ်ရေး၊ စက်၊ ထော်လဂျီ စသည့် အရင်းအမြစ်များကို အမျိုးသားများ သုံးစွဲပါသည်။ အပ်ချုပ်စက်နှင့် ခေါင်ချက်ခြင်းလုပ်ငန်းများကိုမူ အမျိုးသမီးများက ဦးဆောင်ဆုံးဖြတ်ကြသည်။ လမ်း၊တံတား၊စာသင်ကျောင်း၊ဘုန်းကြီးကျောင်း၊ ရေ၊သစ်တော၊ ထင်း၊ စိုက်ပျိုးရေး၊ ဘော်လီဘော ၊ ဈေးဆိုင်၊မွေးမြူရေးနှင့် ဆိုင်ကယ်စသည့်တို့ကို အမျိုးသားနှင့် အတူ အမျိုးသမီးများလည်း သုံးစွဲကြောင်းတွေ့ရသည်။

ကျေးရွာ၏ ဘောလုံးကွင်း၊ သဲကျောက်၊ ဆောက်လုပ်ရေး၊ သစ်တော၊ စက် စသည့် အရင်းအမြစ်များကို အမျိုးသားများက ထိန်းချုပ်ပါသည်။ အပ်ချုပ်စက်၊ ခေါင်ချက်ခြင်းလုပ်ငန်း ၊ ဈေးဆိုင်ကိုမူ အမျိုးသမီးများက ထိန်းချုပ်သည်။ ဆိုင်ကယ်၊ စာသင်ကျောင်း၊ဘုန်းကြီးကျောင်း၊ ရေ၊ စိုက်ပျိုးရေး၊မွေးမြူရေး၊ လမ်း၊တံတား စသည့် အရင်းအမြစ်များကို အမျိုးသားနှင့် အမျိုးသမီးများက တန်းတူ ထိန်းချုပ်ကြောင်းတွေ့ရသည်။

ကျေးရွာ၏ အရင်းအမြစ်အသုံးပြုနိုင်ရန်အတွက် အမျိုးသားနှင့် အမျိုးသမီးတန်းတူဆုံးဖြတ် ချက်ချမှတ်ကြသည်။ အမျိုးသား ထိန်းချုပ်သော အရင်းအမြစ်များကို အမျိုးသမီးများ အသုံးပြုပါက မည်သည့် ပြဿနာ ဖြစ်ပေါ်မည် မဟုတ်ကြောင်းတွေ့ရသည်။

ပါဝင်ဆွေးနွေးသူဦးရေ။ ။ ကျား -၅/ မ - ၄ = စုစုပေါင်း ၉ ဦး

၇။ ကော်မတီဝင်များရွေးချယ်ခြင်းနှင့် ကျေးရွာဖွံ့ဖြိုးရေးအစီအစဉ် ဆောင်ရွက်မှု မှတ်တမ်းဓါတ်ပုံများ



၈။ ကျေးရွာကော်မတီဝင်များစာရင်း

စဉ်	အမည်	ကျား/မ		ရာထူး/တာဝန်
၁။	ဦးပလျားရယ်	ကျား		ကျေးရွာ စီ/ထောက် ဥက္ကဋ္ဌ
၂။	ဒေါ်လိမိုး		မ	ကျေးရွာ စီ/ထောက် ဥက္ကဋ္ဌ
၃။	ဦးဖိုးဇော်	ကျား		စောင့်ကြည့်၊ ကြီးကြပ်ရေး ဆပ်ကော်မတီ
၄။	ဒေါ်လိမိုး		မ	စောင့်ကြည့်၊ ကြီးကြပ်ရေး ဆပ်ကော်မတီ
၅။	ဦးဗျားရယ်	ကျား		ဝယ်ယူရေးဆပ်ကော်မတီ
၆။	ဦးဆူရယ်	ကျား		ဝယ်ယူရေးဆပ်ကော်မတီ
၇။	ဒေါ်ပရမိုး		မ	ဝယ်ယူရေးဆပ်ကော်မတီ
၈။	ဦးစိုးရယ်	ကျား		လည်ပတ်ရေးနှင့် ပြင်/ထိန်းဆပ်ကော်မတီ
၉။	ဦးရှေးဖဲ	ကျား		လည်ပတ်ရေးနှင့် ပြင်/ထိန်းဆပ်ကော်မတီ
၁၀။	ဒေါ်ရှေးဒု		မ	လည်ပတ်ရေးနှင့် ပြင်/ထိန်းဆပ်ကော်မတီ
၁၁။	ဦးဗျားဒု	ကျား		ဝေဖန်အကြံပြုတိုင်ကြားဖြေရှင်းရေး ကော်မတီ
၁၂။	ဒေါ်ညားမာ		မ	ဝေဖန်အကြံပြုတိုင်ကြားဖြေရှင်းရေး ကော်မတီ
၁၃။	ဦးဗျားရယ်	ကျား		ကျေးရွာစေတနာ့ဝန်ထမ်း
၁၄။	ဒေါ်ပလျားမိုး		မ	ကျေးရွာစေတနာ့ဝန်ထမ်း
၁၅။	ဦးကျော်ရယ်	ကျား		ကျေးရွာစာရင်းကိုင်
	ကော်မတီဝင်စုစုပေါင်း	၉	၆	၁၅ ယောက်

၉။ ကျေးရွာအချက်အလက်(ပုံစံ-၁)

လူထုဗဟိုပြု စီမံကိန်း၊ စီမံကိန်းလက်စွဲ အပိုင်း - (၃) - ၂၉.၁၀.၂၀၁၂

ပုံစံ - ၀ - ၁ ကျေးရွာအခြေခံအချက်အလက်များ (Form PC 1)

လမ်းညွှန်ချက်၊ လူထုစည်းရုံးရေးမှူးသည်	ကျေးရွာတစ်ရွာသို့ ကျေးရွာ ခေါင်းဆောင်များအား	ပထမဆုံးမိတ်ဆက်ရေး ကျေးရွာအချက်အလက်များကို	သွားရောက်သောအခါ မေတ္တာရပ်ခံ၍ တောင်းခံရသည်။
ဤအချက်အလက်များကို	စီမံကိန်း	မိတ်ဆက်အစည်းဝေးပတ်ဝန်းကျင်တောင်းခံရသည်။	စီမံကိန်းမိတ်ဆက်အစည်းဝေးတွင်
လူထုစည်းရုံးရေးမှူးသည်	ဤအချက်အလက်	များအား စစ်ဆေးပြီး	မှန်ကန်အောင်ပြုလုပ်ရမည်။
လူထုစည်းရုံးရေးမှူးမှ	သတင်းအချက်အလက်ထဲသို့	Tablets မှ တဆင့်	ဖြည့်သွင်းရမည်။
ကျေးရွာအုပ်ချုပ်ရေးမှူး အမည်	ကျေးရွာအုပ်ချုပ်ရေးမှူး၏ ဖုန်းနံပါတ်	လူထုစည်းရုံးရေးမှူး၏ အမည်	
ဦးစွာ ၇၆	၀၇၄၉၃၀၇၇၀၆၄	ဒေါ်ကျွန်းဖြူ	
ပြည်နယ်၊ တိုင်းဒေသကြီး၊ ကျေးရွာအုပ်စု	မြို့နယ်	ကျေးရွာအုပ်စု	ကျေးရွာ
	ဧရာဝတီ	အိမ်ကွက်	ကျေးရွာ

က။ လူဦးရေ

လူမျိုးစု	အိမ်ထောင်စုအရေအတွက်	ကိုးကွယ်သည့်ဘာသာ	အိမ်ထောင်စုအရေအတွက်
လူမျိုးစု (၁) - ကယား...	၇၈	ဘာသာ (၁) -----	၆၆
လူမျိုးစု (၂) -----		ဘာသာ (၂) -----	
လူမျိုးစု (၃) -----		ဘာသာ (၃) -----	
လူမျိုးစု (၄) -----			
ကယား + ရှမ်း! ကယား + ဗမာ လူမျိုးစုရော ကယား + ဗမာ	၈	ဘာသာရော -----	
	အရေအတွက်		
မသန်စွမ်းသူများ	၃		
သက်ကြီးရွယ်အိုများ (၆၅ နှစ် နှင့် အထက်)	၈ ၁၁ ၆ ၁၆		
စစ်ဘေးရှောင်			

	အမျိုးသား (အရေအတွက်)	အမျိုးသမီး (အရေအတွက်)
လူဦးရေ	၂၀၇	၂၂၀
လူမျိုးစု (၁) - ကယား...	၁၇၃	၂၀၅
လူမျိုးစု (၂) - ရှမ်း...	၁၆	၁၅
လူမျိုးစု (၃) -----		
လူမျိုးစု (၄) -----		
လူမျိုးစု (၅) -----		
အိမ်ထောင်စုဦးစီး	၆၆	၂၀



လူထုပတ်ဝန်းကျင် စီမံကိန်း၊ စီမံကိန်းလက်ခွဲ အပိုင်း - (၃) - ၂၉.၁၇.၂၀၁၆

(၁) အခြေခံအဆောက်အအုံ အသုံးအဆောင်များ

စာသင်ကျောင်း	အမှတ် ခြံမပါ	ကျန်းမာရေး	အမှတ် ခြံမပါ	ဘာသာရေး အဆောက် အအုံများ	အမှတ် ခြံမပါ
အထက်တန်းကျောင်း	<input type="checkbox"/>	ဆေးရုံ	<input type="checkbox"/>	ဓဇတီ	<input checked="" type="checkbox"/>
အလယ်တန်းကျောင်း	<input type="checkbox"/>	ကျန်းမာရေးဌာန	<input type="checkbox"/>	ဘုန်းကြီးကျောင်း	<input checked="" type="checkbox"/>
မူလတန်းကျောင်း	<input checked="" type="checkbox"/>	ကျန်းမာရေးဌာနခွဲ	<input type="checkbox"/>	ဟိန္ဒူဘုရားကျောင်း	<input type="checkbox"/>
မူကြိုကျောင်း	<input checked="" type="checkbox"/>	ဆေးပေးခန်း	<input type="checkbox"/>	ခရစ်ယာန်ကျောင်း	<input type="checkbox"/>
အခြား	<input type="checkbox"/>	အခြား	<input type="checkbox"/>	ဗလီ	<input type="checkbox"/>
				အခြား	<input type="checkbox"/>
မှတ်ချက်		မှတ်ချက်		မှတ်ချက်	

(၂) ကျွမ်းကျင်သူများမှတ်တမ်း (ကျေးရွာတွင်နေထိုင်သော သို့မဟုတ် တခြားရွာမှလာရောက်သော ကျွမ်းကျင်သူများ)

(၁) စာသင်ကျောင်း			(၂) ကျန်းမာရေး			(၃) လက်မှုပညာရှင်		
	ရွာတွင်နေ ထိုင်သူ	အခြားရွာမှ လာသူ		ရွာတွင်နေ ထိုင်သူ	အခြား ရွာမှ လာသူ		ရွာတွင် နေထိုင်သူ	အခြားရွာ မှလာသူ
မူလတန်းပြဆရာ/မ	<input checked="" type="checkbox"/>	<input checked="" type="checkbox"/>	ဆရာဝန်	<input type="checkbox"/>	<input type="checkbox"/>	လက်သမား	<input checked="" type="checkbox"/>	<input type="checkbox"/>
အထက်တန်းပြဆရာ/မ	<input type="checkbox"/>	<input type="checkbox"/>	လက်ထောက် ကျန်းမာရေးမှူး	<input type="checkbox"/>	<input type="checkbox"/>	ပန်းရံ	<input checked="" type="checkbox"/>	<input type="checkbox"/>
အလယ်တန်းပြဆရာ/မ	<input type="checkbox"/>	<input type="checkbox"/>	အမျိုးသမီးကျန်းမာရေး ဆရာမ	<input type="checkbox"/>	<input type="checkbox"/>	လျှပ်စစ်ကျွမ်းကျင်၊ ပီးသမား	<input checked="" type="checkbox"/>	<input type="checkbox"/>
မူကြိုဆရာ/မ	<input checked="" type="checkbox"/>	<input type="checkbox"/>	သားဖွားဆရာမ	<input checked="" type="checkbox"/>	<input type="checkbox"/>	ရေပိုက်သူယ်သူ	<input checked="" type="checkbox"/>	<input type="checkbox"/>
အခြား	<input type="checkbox"/>	<input type="checkbox"/>	ပြည်သူ့ကျန်းမာရေးလုပ်သား	<input type="checkbox"/>	<input type="checkbox"/>	စက်ပြင်ဆရာ	<input type="checkbox"/>	<input type="checkbox"/>
မှတ်ချက်			မှတ်ချက်			မှတ်ချက်		

(ဃ) ကျေးရွာသို့ရောက်ရှိနိုင်သည့် လမ်းအခြေအနေ / ကျေးရွာတစ်ရွာသည် ၎င်း၏ ကျေးရွာအုပ်စုနှင့် ဆက်သွယ်ထားသော လမ်းအခြေအနေ (အောက်ပါဝဲကိုကိုးပါ)

ကျောက်ကြမ်းလမ်း ကတ္တရာလမ်း ကွန်ကရစ်လမ်း မော်တော်ဆိုင်ကယ်လမ်း
 ကျောက်ခင်းလမ်း ခြေသားလမ်း လှသွားလမ်း အခြား _____

လှူဒါန်းလုပ်ငန်းစဉ် စီမံကိန်း၊ စီမံကိန်းလက်ရှိ အပိုင်း - (၃) - ၂၉.၀၁.၂၀၁၇

(၁) ကျေးရွာရွေးချယ်မှု

(၁) လှူဒါန်းပြုစီမံကိန်းပထမဦးစွာ ကျေးရွာအသစ်ရွေးချယ်မှု စီမံကိန်းရှိပါသလား?	ရင်ဆိုင် ရှိပါသည် မရှိပါ မသိ
(၂) ရှိပါလျှင် ဤရွေးချယ်မှုကို မည်သည့် ရက်တွင် ပြင်ဆင်ခဲ့ပါသနည်း?	၃၆.၆/၂၀၁၇/မသိ
(၃) ဤရွေးချယ်မှုကို ဖြိုဖျက်ပစ်ထားပါသလား?	ဖြိုဖျက်ပစ်ထားပါသည်/မရှိပါ/မသိ

(၂) နယ်စပ်အခြေအနေ

(၁) ဤကျေးရွာအစုအဝေးမှ ရင်းမြစ်အရင်းအမြစ်အား စစ်ဆေးပေးပါသနည်း?	မိမိ-ခု-မသိ
(၂) ဤကျေးရွာမှ ရင်းမြစ်အရင်းအမြစ်အား သွားလာရသည့်ကြားဖြင့် သည်အချိန်	
မြေကမ်းညှပ်ရင်းအရင်းအမြစ် ----- မြေကမ်း/မော်တော်ဆိုင်ကယ်/မြေလှောင်/လမ်း/မော်တော်ဆိုင်/အခြား -----	
ရင်းမြစ်အရင်းအမြစ် ----- မြေကမ်း/မော်တော်ဆိုင်ကယ်/မြေလှောင်/လမ်း/မော်တော်ဆိုင်/အခြား -----	

(၃) ဝယ်ယူရန်ဆိုင်ရာ သဘာဝပတ်ဝန်းကျင်

ဤကျေးရွာအစုအဝေးမှ ရင်းမြစ်အရင်းအမြစ်အား စစ်ဆေးပေးခြင်း ရှိပါသလား

မရှိပါ ရှိပါသည် ရှိလျှင် မေးမြန်းပါ သို့မဟုတ် မြေပုံ (ဇီ. ဝယ်ယူ))

(၄) ကျေးရွာအစုအဝေး ခွဲထုတ်ထားသော အခြေအနေများ

လှူဒါန်းပြုစီမံကိန်းပထမဦးစွာ ကျေးရွာအစုအဝေး အခြေအနေ (သို့) ရွာသားများကိုင်တွင် (သို့) စီမံကိန်းတစ်ခုခုမှ ခွဲထုတ်ထားသည့် အခြေအနေများ ရှိပါသလား

(၁) <u>ACF</u> ----- (၃) ဝယ်ယူရန်ဆိုင်ရာ	(၅) C ၁၀
(၂) <u>မြေကမ်း</u> ----- (၄) ရင်းမြစ်အရင်းအမြစ်	

ကျေးရွာအစုအဝေး	အမည် <u>ကျေးရွာ</u>
	လက်မှတ် <u>[Signature]</u> ဝန်.ရ
လှူဒါန်းအဖွဲ့	အမည် <u>[Signature]</u>
	လက်မှတ် <u>[Signature]</u> ဝန်.ရ

၁၀။ စီမံကိန်းစက်ဝန်းအချိန်ဇယား(ပုံစံ-၂)

လူထုပတ်ပြု စီမံကိန်း၊ စီမံကိန်းလက်စွဲ အပိုင်း - (၃) - ၂၉-၀၁-၂၀၁၇

ပုံစံ- ၀-၂- စီမံကိန်းစက်ဝန်းအချိန်ဇယား (PC 2)

လမ်းညွှန်ချက်၊ သတ်မှတ်ရာလူထုစည်းရုံးရေးအဖွဲ့၊ လက်ထောက်နည်းပညာနည်းပညာမှူးများ၊ စီမံကိန်းစက်ဝန်းအဆင့်တစ်ခုစီပြုစီစဉ်ပြီး ကျေးရွာနှင့် ကျေးရွာအုပ်စုအတွက် ဤပုံစံကို ဖြည့်သွင်းရမည်။

စည်ရုံးလေးနဲ့ဝန်းသမ်း အမည် **ဒေါ်ရှာ-ခြံ**

ခန.နဲ့ စက်ဝန်းအားအမှတ်ဖြစ်ပါ စက်ဝန်း(၁) စက်ဝန်း(၂) စက်ဝန်း(၃) စက်ဝန်း(၄)

မြည်နယ်/ဝိုင်း **ကညာ** မြို့နယ် **ရွာသို** ကျေးရွာအုပ်စု **ဖိလစ်(၇)** ကျေးရွာ **ကျေးရွာအုပ်စု**

စီမံကိန်းအဆင့်စွက်အဆင့်များ	ခန.နဲ့		အစဉ်အဆင့်တွင်တက်ရောက်သူအရေအတွက်			
	စတင်သည့် ခန.	ပြီးသည့်ခန.	အမျိုးသား အရေအတွက်	အမျိုးသမီး အရေအတွက်	အိမ်ထောင်စု အရေအတွက်	လူမျိုးစုတက်ရောက်သူ အရေအတွက် နှင့် လူမျိုးစုအမည်
၁။ ကျေးရွာစီမံကိန်း စိတ်ဆက်အစဉ်အဆင့်	၇၇.၇.၁၇	၇၇.၇.၁၇	၂၅	၁၇	၄၂	၄၂ ကယား
၂။ ကျေးရွာဖွံ့ဖြိုးရေး စီမံချက်ရေးဆွဲခြင်း အစဉ်အဆင့်	၇၈.၇.၁၇	၇၈.၇.၁၇	၂၅	၁၇	၄၂	၄၂ ကယား
၃။ ကျေးရွာအုပ်စု လုပ်ငန်းစဉ်ဆောင်ရွက်ရာအတွက် အစဉ်အဆင့်	၇၈.၁၀.၁၇	၇၈.၁၀.၁၇	၂	-	၂	၂ ကယား
၄။ မြို့နယ်အဆင့် စီမံကိန်းရေးဆွဲရေး နှင့် အကောင်အထည်ဖော်ရေး လက်စီမံကိန်း အစဉ်အဆင့်			၀	၀	၀	၀
၅။ မြို့နယ် စီမံကိန်းရေးဆွဲရေး နှင့် အကောင်အထည်ဖော်ရေး လက်စီမံကိန်း အစဉ်အဆင့်	၇၉.၁၀.၁၈	၇၉.၁၀.၁၈	၂၀	၁၈	၃၈	၃၈ ကယား

လူထုပတ်ပြု စီမံကိန်း၊ စီမံကိန်းလက်စွဲ အပိုင်း - (၃) - ၂၉-၀၁-၂၀၁၇

၆။ စီမံကိန်းလုပ်ငန်းစဉ်စီမံချက်ရေးဆွဲခြင်း အစဉ်အဆင့်						
၆.၁။ စီမံကိန်းလုပ်ငန်း အကောင်အထည်ဖော် ရေးဆွဲရေး အစဉ်အဆင့်						
၆.၂။ ဝယ်ယူရေးအစီအစဉ် ရေးဆွဲခြင်း						
၆.၃။ ဘဏ္ဍာရေးကုန်ကျမှု လျာထားရေးအစီအစဉ် ရေးဆွဲခြင်း						
၆.၄။ မြင်/ထိန်းအစီအစဉ် ရေးဆွဲခြင်း						
၇။ စီမံကိန်းလုပ်ငန်းစဉ် တိုးတက်မှု စောင့်ကြည့် အစဉ်အဆင့်						
၇.၁။ အစဉ်အဆင့် ပထမအကြိမ်						
၇.၂။ အစဉ်အဆင့် ဒုတိယအကြိမ်						
၇.၃။ အစဉ်အဆင့် တတိယအကြိမ်						
၈။ စီမံကိန်းလုပ်ငန်းစဉ် အပြီးသတ်စစ်ဆေးခြင်း အစဉ်အဆင့်						
၉။ လူထုစစ်ဆေးမှုအစဉ်အဆင့်						



လူထုပေပြု စီမံကိန်း၊ စီမံကိန်းလက်ခွဲ အပိုင်း - (၃) - ၂၉.၀၀.၂၀၁၇

သား လူထုစီမံကိန်း၏ လာမည့် (၃) နှစ်အတွက်အကန့်အသတ်ခံရ ဦးစားပေး ဖွံ့ဖြိုးတိုးတက်မှု လုပ်ငန်း အစီအစဉ်များအားဖော်ပြပါ။

အဆင့်	ကျေးရွာအတွက် ဦးစားပေး ဖွံ့ဖြိုး တိုးတက်မှု လုပ်ငန်းစဉ်များ	အဆိုပြုသူ (အမျိုးသားများ/ အမျိုးသမီးများ/အမျိုးသား+ အမျိုးသမီး)	အခန်းကဏ္ဍ
၀	ကျေးရွာစာမယ်တန်းအောင်	အမျိုးသမီး	
၂	ကျောင်း ၇ ခု ဖန်တီး		
၃	ပျဉ်းမာန် ကျေးရွာ	အမျိုးသား	
၄	ပျဉ်းမာန်		
၅	ပျဉ်းမာန်	အမျိုးသမီး	
၆	ပျဉ်းမာန်		
၇			
၈			
၉			
၁၀			
၁၁			
၁၂			

ဥက္ကဋ္ဌ ၊ ကျေးရွာစီမံကိန်းအထောက်အကူပြုကော်မီတီမှ အတည်ပြုသည်။

အမည် မြသန်းကျော် လက်မှတ် [Signature] ၀၄.၆ 21.9.17

၁၃။ ကဏ္ဍအလိုက်ဦးစားပေးဖွံ့ဖြိုးရေးလုပ်ငန်းစဉ်များ

နောက်ဆက်တွဲ(၄) ခြားနားသောအပိုင်းများအတွက် ဦးစားပေးဖွံ့ဖြိုးရေးလုပ်ငန်းစဉ် အနှစ်ချုပ်

မူရင်းသည်အား VPSC တွင်ထားရှိရပါမည်။အခြားဌာနများနှင့် ညှိနှိုင်းရန်အတွက် ပီတီအီးအား TPIC သို့ပို့ရပါမည်။MIS data အနေဖြင့် သွင်းရန် မလိုအပ်ပါ။

အဆင့်	လုပ်ငန်း	မည်သည့်ဦးစားပေးလဲ	ကျေးဇူးပြုမှတာဝန်ခံသူ (သို့) အုပ်စု	ပြင်ပမှမည်သူ ထောက်ပံ့မလဲ	
အခြေခံအဆောက်အအုံ	၁		<input type="checkbox"/> မ <input type="checkbox"/> ကျား		
	၂		<input type="checkbox"/> မ <input type="checkbox"/> ကျား		
	၃		<input type="checkbox"/> မ <input type="checkbox"/> ကျား		
	၄		<input type="checkbox"/> မ <input type="checkbox"/> ကျား		
	၅		<input type="checkbox"/> မ <input type="checkbox"/> ကျား		
	အသက်မွေးဝမ်းကျောင်း/စိုက်ပျိုးရေး	၁	မြက်ပျဉ်းစား ၂၃၀ ပီ ၂၃၃ ရှိရန်	<input type="checkbox"/> မ <input type="checkbox"/> ကျား	
၂			<input type="checkbox"/> မ <input type="checkbox"/> ကျား		
၃			<input type="checkbox"/> မ <input type="checkbox"/> ကျား		
၄			<input type="checkbox"/> မ <input type="checkbox"/> ကျား		
၅			<input type="checkbox"/> မ <input type="checkbox"/> ကျား		
ကျန်းမာရေးနှင့် အာဟာရ		၁	ကျန်းမာရေးစာ ၂၀၀ နှင့်	<input type="checkbox"/> မ <input type="checkbox"/> ကျား	
	၂	စားနပ်ရိက္ခာစာ ၂၀၀	<input type="checkbox"/> မ <input type="checkbox"/> ကျား		
	၃		<input type="checkbox"/> မ <input type="checkbox"/> ကျား		
	၄		<input type="checkbox"/> မ <input type="checkbox"/> ကျား		
	၅		<input type="checkbox"/> မ <input type="checkbox"/> ကျား		
	ပညာရေး	၁	မူကြံချောင်း	<input type="checkbox"/> မ <input type="checkbox"/> ကျား	
၂			<input type="checkbox"/> မ <input type="checkbox"/> ကျား		
၃			<input type="checkbox"/> မ <input type="checkbox"/> ကျား		

အခြား	၄		<input type="checkbox"/> မ		
			<input type="checkbox"/> ကျား		
	၅		<input type="checkbox"/> မ		
			<input type="checkbox"/> ကျား		
	၁	အောင်အောင်	<input type="checkbox"/> မ		
			<input type="checkbox"/> ကျား		
	၂	ကျေးဇူးတင်စား တင်စားစား	<input type="checkbox"/> မ		
			<input type="checkbox"/> ကျား		
၃	အောင်အောင် ကျေးဇူးတင်	<input type="checkbox"/> မ			
		<input type="checkbox"/> ကျား			
၄	အောင်	<input type="checkbox"/> မ			
		<input type="checkbox"/> ကျား			
၅		<input type="checkbox"/> မ			
		<input type="checkbox"/> ကျား			

လူထုဗဟိုပြုစီမံကိန်း

ကျေးလက်လူထုအခြေပြု ၊ ဖွံ့ဖြိုးမှုကိုတိုးရှေးရှု

လူထုဗဟိုပြုစီမံကိန်း၊ အမှတ် (ထ-၄၁) ပြည်တော်သာလမ်း၊ ထီးတရဲရပ်ကွက်၊ ဗဟိုဦးစီးဌာန၊ ကယားပြည်နယ်

ရုံးဖုန်း-၀၉၄၅၂၀၀၄၉၄

www.cdd.drdmyanmar.org