

ပြည်ထောင်စုသမ္မတ မြန်မာနိုင်ငံတော်အစိုးရ  
စိုက်ပျိုးရေး၊ မွေးမြူရေးနှင့် ဆည်မြောင်းဝန်ကြီးဌာန  
(ကျေးလက်ဒေသဖွံ့ဖြိုးတိုးတက်ရေးဦးစီးဌာန)



လူထုဗဟိုပြုစီမံကိန်း၊ ဒီးမော့ဆိုမြို့နယ်  
National Community Driven Development Project  
NCDDP

# ကျေးရွာဖွံ့ဖြိုးရေးအစီအစဉ်



ဒေါ်ခင်ကျေးရွာ ၊ ငွေတောင်ကျေးရွာအုပ်စု

ဒီးမော့ဆိုမြို့နယ်

၂၀၁၈ ခုနှစ်

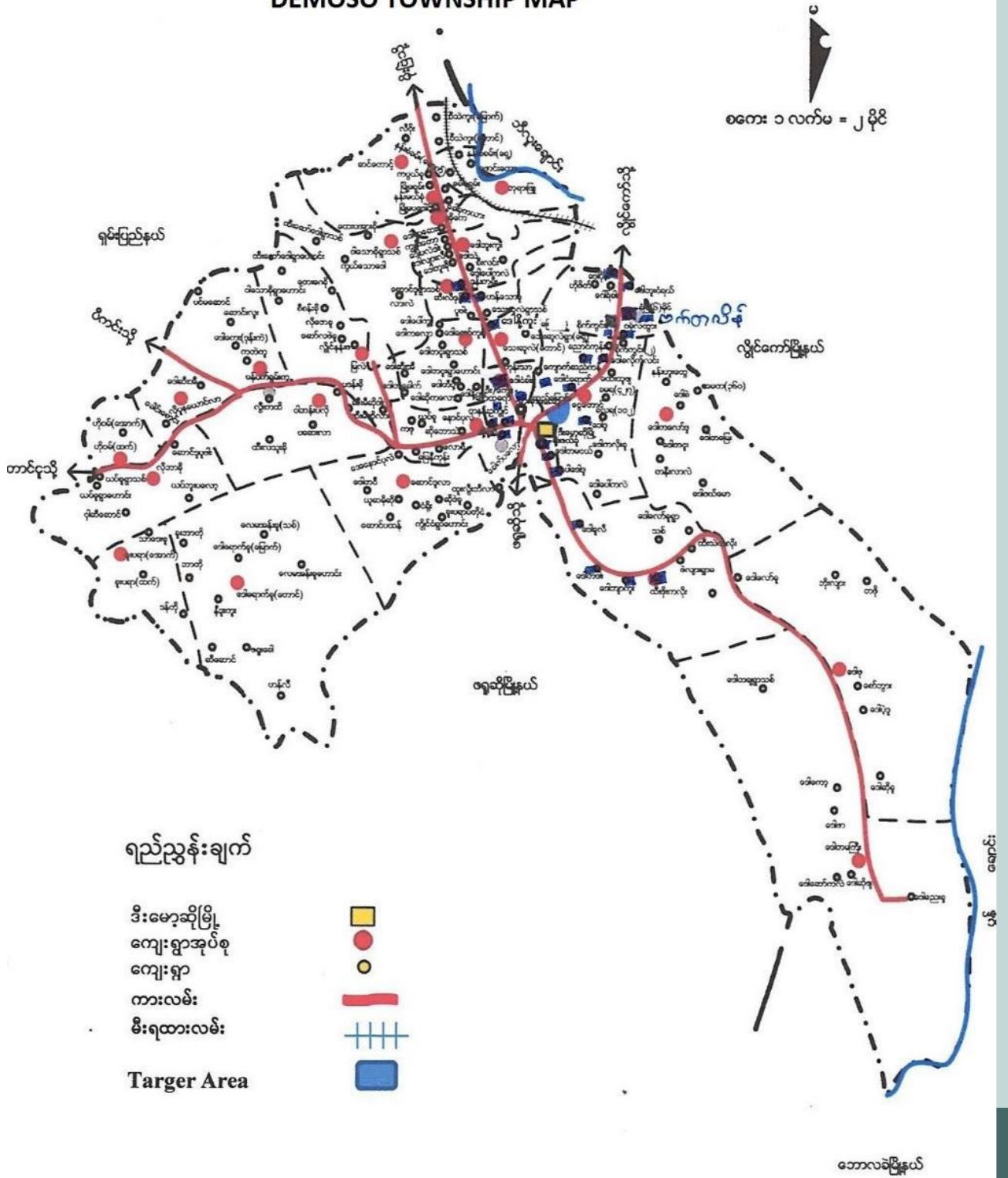
# ကျေးရွာဖွံ့ဖြိုးရေးအစီအစဉ် ဒေါ်ခူကျေးရွာ ၊ ငွေတောင်ကျေးရွာအုပ်စု

## မာတိကာ

ဒီးမော့ဆိုမြို့နယ် အခြေပြမြေပုံ.....	၁
ကျေးရွာအုပ်စုမြေပုံ.....	၂
ကျေးရွာအုပ်စုတွင်ပါဝင်သောကျေးရွာများစာရင်း .....	၃
ကျေးရွာလူမှုရေးနှင့်အရင်းအမြစ်ပြမြေပုံ.....	၄
လူမှုရေးနှင့် အရင်းအမြစ်ပြမြေပုံ သုံးသပ်ချက်.....	၅
ကျေးရွာသမိုင်းအကျဉ်းချုပ်.....	၇
ဥစ္စာဓန ကြွယ်ဝမှု အဆင့်သတ်မှတ်ခြင်း .....	၉
ဥစ္စာဓနကြွယ်ဝမှုအဆင့်သတ်မှတ်ခြင်း သုံးသပ်ချက် .....	၁၀
ကျား/မ ပင့်ကူအိမ် .....	၁၁
ကျား/မ ပင့်ကူအိမ် သုံးသပ်ချက်.....	၁၂
အဖွဲ့အစည်းချိတ်ဆက်မှုပြ မြေပုံ.....	၁၃
အဖွဲ့အစည်းချိတ်ဆက်မှုပြမြေပုံ သုံးသပ်ချက်.....	၁၄
ရာသီခွင်ပြ ပြက္ခဒိန် .....	၁၅
ရာသီခွင်ပြ ပြက္ခဒိန်သုံးသပ်ချက် .....	၁၆
ကျေးရွာဖွံ့ဖြိုးရေးအစီအစဉ်ဆောင်ရွက်မှု မှတ်တမ်းဓာတ်ပုံများ.....	၁၈
ပုံစံ - ၁။ ကျေးရွာ အခြေခံအချက်အလက်များ (PC-၁).....	၁၉
ပုံစံ - ၂။ စီမံကိန်းစက်ဝန်း အချိန်ဇယား (PC-၂).....	၂၂
ပုံစံ - ၃။ ကျေးရွာဖွံ့ဖြိုးရေးဦးစားပေးအစီအစဉ် (PC-၃).....	၂၃
နောက်ဆက်တွဲ(၄)၊ ခြားနားသောအပိုင်းများအတွက် ဦးစားပေးဖွံ့ဖြိုးရေးလုပ်ငန်းစဉ်များ.....	၂၅
ကျေးရွာအစည်းအဝေးမှတ်တမ်းများ.....	၂၇
လူထုပူးပေါင်းပါဝင်သော လူမှုဆန်းစစ်/အကဲဖြတ်ခြင်း လုပ်ငန်းစဉ်အကျဉ်းချုပ်.....	၂၉

# ဒီးမော့ဆိုမြို့နယ် အခြေပြမြေပုံ

## DEMOSO TOWNSHIP MAP

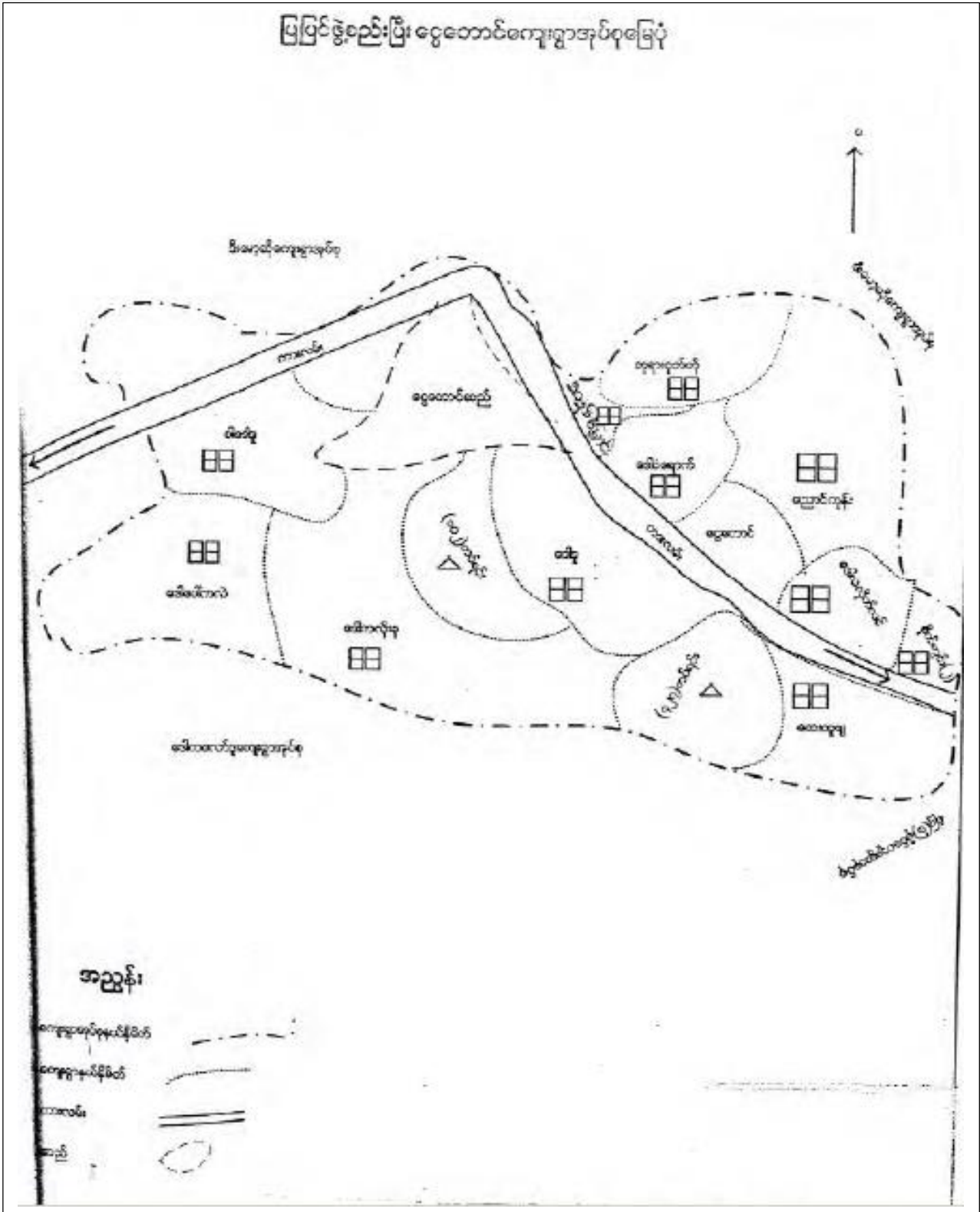


ဒေါ်ဒုကျေးရွာ ၊ ငွေတောင်ကျေးရွာအုပ်စု

ကျေးရွာဖွံ့ဖြိုးရေးအစီအစဉ်

# ကျေးရွာအုပ်စုမြေပုံ

ပြင်ဦးလွင်မြို့၊ ငွေတောင်ကျေးရွာအုပ်စုမြေပုံ



ကျေးရွာအုပ်စုမြေပုံ | ငွေတောင်ကျေးရွာအုပ်စု

ကျေးရွာအုပ်စုမြေပုံအစဉ်



ကျေးရွာအုပ်စုတွင်ပါဝင်သောကျေးရွာများစာရင်း

စဉ်	ကျေးရွာအမည်	အိမ်ခြေ	လူဦးရေ		
			ကျား	မ	စုစုပေါင်း
၁	အောင်သပြေ	၉၈	၂၁၂	၂၁၉	၄၃၁
၂	ဒေါ်ခလိုက်လင်း	၇၁	၂၂၁	၁၇၀	၃၉၁
၃	ထေးထူဖျ	၆၆	၁၄၆	၁၄၃	၂၈၉
၄	ငွေတောင်	၅၅၅	၁၂၈၄	၁၃၁၆	၂၆၀၀
၅	ဒေါ်ခူ	၄၉	၁၃၃	၁၂၈	၂၆၁
၆	ဒေါ်ခေမာတ်	၁၈၃	၄၈၂	၅၃၅	၁၀၁၇
၇	ညောင်ကုန်း	၁၁၀	၂၆၃	၂၈၆	၅၄၉
၈	အောင်ချမ်းသာ	၁၄၆	၂၃၁	၂၀၄	၄၃၅
၉	ဆည်မြောင်း	၁၁၂	၂၄၁	၂၈၅	၅၂၆
၁၀	ဒေါ်ကလေးခူ	၄၈	၁၂၃	၁၁၅	၂၃၈
၁၁	ပါဒေါ်ခူ	၁၂၁	၃၄၈	၂၉၈	၆၄၆
၁၂	ဒေါ်ပေါ်ကလဲ	၅၆	၁၄၀	၁၃၆	၂၇၆
စုစုပေါင်း		၁၆၁၅	၃၈၂၄	၃၈၃၅	၇၆၅၉

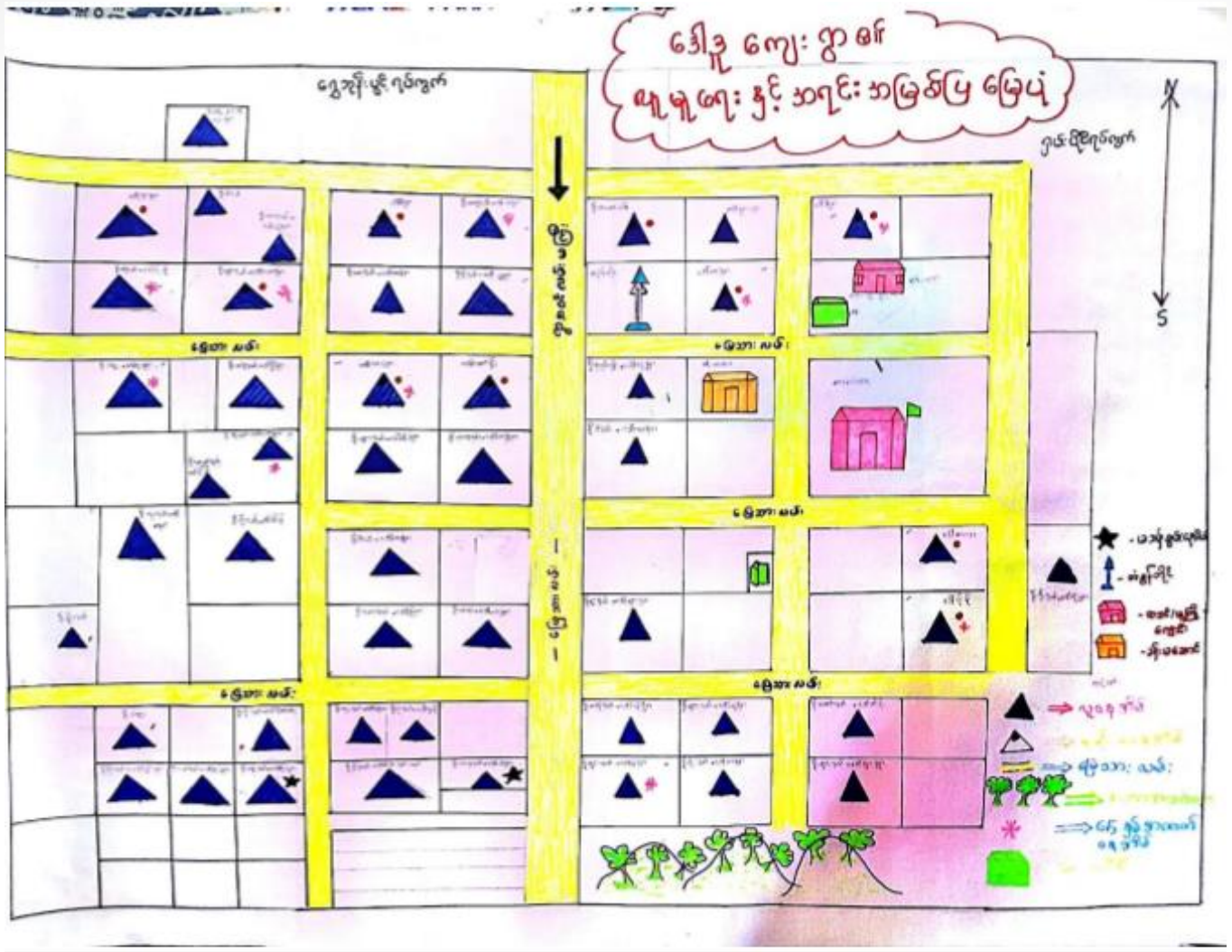
ဒေါ်ခေမာတ်ကျေးရွာအုပ်စု

ကျေးရွာဖွံ့ဖြိုးရေးအစီအစဉ်

ကျေးရွာလူမှုရေးနှင့်အရင်းအမြစ်ပြမြေပုံ

ကျေးရွာလူမှုရေးနှင့်အရင်းအမြစ်ပြမြေပုံ

ကျေးရွာလူမှုရေးနှင့်အရင်းအမြစ်ပြမြေပုံ



ပါဝင်ဆွေးနွေးသူ - ကျား (၁၉) + မ (၁၄) = (၃၃) ဦး

# လူမှုရေးနှင့် အရင်အမြစ်ပြမြေပုံ သုံးသပ်ချက်

## လူမှုရေးနှင့်အရင်းအမြစ်ပြမြေပုံရေးဆွဲခြင်း၏ရည်ရွယ်ချက်။

ရပ်ရွာအတွင်းရှိ အရင်းအမြစ်များသုံးစွဲမှု လက်လှမ်းမီနိုင်မှုနှင့် ကျေးရွာလူထု၏ အမျိုးမျိုး သောစီးပွားရေး၊ အရင်းအမြစ်များ(သဘာဝအရင်းအမြစ်)၊ စိုက်ပျိုးမြေ၊ သစ်၊ ဝါး၊သစ်တော၊ စမ်းချောင်းနှင့်(လူမှုအရင်းအမြစ်) အခြေခံအဆောက်အအုံများကို လေ့လာသိရှိနိုင်ရန်ဖြစ်သည်။

ဒေါ်ဒူကျေးရွာသည် ငွေတောင်ကျေးရွာအုပ်စုတွင် တည်ရှိပြီး၊ အိမ်ခြေပေါင်း(၄၆) အိမ်ဖြင့် ဖွဲ့စည်းထားပါသည်။ လက်ရှိလူဦးရေစာရင်းမှာ (၂၆၁)ဦး ကျား(၁၁၂)ဦး၊ မ (၁၂၉)ဦး တို့ဖြစ်ပါသည်။ ဒေါ်ဒူရွာရှိ လမ်းများမှာ မြေသားလမ်းများသာဖြစ်ကြပါသည်။ ရွာ၏တောင်ဘက်တွင် သစ်တောရှိပြီး ရွာ၏အနောက်တောင်ဘက်တွင် ခ.လ.ရ စစ်တပ်တည်ရှိပြီး ရွာ၏မြောက်ဘက်နှင့် အရှေ့ဘက်တွင် ငွေတောင်ကျေးရွာနှင့် ထိစပ်လျက်ရှိပါသည်။ ရွာတွင်းရှိလူမှုအရင်းအမြစ်များမှာ လူနေအိမ်များ (၄၉)လုံး၊ တံခွန်တိုင်၊ အဝီစိတွင်း(၂)တွင်း၊ မူကြိုကျောင်း(၁)ကျောင်း၊ မူလတန်း ကျောင်း(၁)ကျောင်း၊ ကျေးရွာပိုင်ခန်းမဆောင်(၁)ဆောင်စသည်တို့ရှိပါသည်။ ကျေးရွာတွင်း အစည်းအဝေးများ၊ ပြင်ပနှင့် ချိတ်ဆက်ထားသောအစည်းအဝေးများပြုလုပ်ရာတွင် ကျေးရွာခန်းမ ဆောင်ကိုသာ အဓိကအားထားအသုံးပြုကြကြောင်းသိရှိရပါသည်။

ဒေါ်ဒူကျေးရွာသည် ဆန်စပါးစိုက်ပျိုးရေးကိုသာ အဓိကထားလုပ်ကိုင်ကြပါသည်။ ဒေါ်ဒူကျေးရွာသည် ကျေးရွာဖွံ့ဖြိုးရေးအတွက် လူထုကိုအကျိုးပြုစေမည့် အခြေခံအဆောက်အအုံများစွာ လိုအပ်နေကြောင်းတွေ့ရှိရပါသည်။ လက်ရှိ လိုအပ်နေသော လုပ်ငန်းများမှာ ရွာအဝင်လမ်းကို မြေသားလမ်းမှ ကျောက်ချောလမ်း ပေ(၁၅၀၀)၊ အဝီစိတွင်း(၁)တွင်း၊ ကျေးလက်ဆေးပေးခန်း (၁၈'x၂၄') နှင့် စာကြည့်တိုက် (၁၅'x၂၀') စသည်တို့ဖြစ်ပါသည်။ မိုးရာသီတွင် သွားလာရခက်ခဲ ခြင်း၊ နွေရာသီတွင်ရေရှားပါးခြင်းနှင့် ကျန်းမာရေးဆေးပေးခန်းလက်လှမ်းမီနိုင်မှုအားနည်းခြင်း၊ ပညာဗဟုသုတ နည်းပါးခြင်းကြောင့်

ဒေါ်ဒူကျေးရွာ ၊ ငွေတောင်ကျေးရွာအုပ်စု

ကျေးရွာဖွံ့ဖြိုးရေးအစီအစဉ်

ဒေါ်ဒုက္ခကျေးရွာရှိ လူထုများမှ ၎င်းဖွံ့ဖြိုးရေးလုပ်ငန်းများ အမှန်တကယ်လိုအပ် လျက်ရှိကြောင်းကို လေ့လာတွေ့ရှိခဲ့ပါသည်။ ဘာသာရေးအဆောက်အဦတွင် ကေ့ထိုးဘျိုးဟော်နန်းတည်ဆောက်ပြီး ဖြစ်သည်။ ၂၀၁၆ ခုနှစ်တွင် ကျေးရွာဖွံ့ဖြိုးရေးအတွက် လျာ ထားသော ရွာအဝင်မြေသားလမ်းမှ ကျောက်ချောလမ်းခင်းခြင်းကို ကျေးလက်ဦးစီးမှ (၂)ဖာလုံ ဆောင်ရွက်ပေးပြီးဖြစ်သည်။

**ဦးဆောင်ဆွေးနွေးသူ - ဒေါ်မေနှယ်အောင်**

ပါဝင်ဆွေးနွေးသူ ကျား (၁၉) ဦး၊ မ (၁၄) ဦး

**ငွေတောင်ကျေးရွာအုပ်စု၊ ဒေါ်ဒုက္ခကျေးရွာ**



ဒေါ်ဒုကျေးရွာသည် ကယားပြည်နယ်၊ ဒီးမော့ဆိုမြို့နယ်၊ ငွေတောင်ကျေးရွာအုပ်စုထဲတွင် တည်ရှိနေသော ရွာငယ်လေးတစ်ရွာဖြစ်ပါသည်။ ရွာ၏ အကျယ်အဝန်းမှာ ဖြစ်ပြီး ကျား(၁၂၁)၊ မ (၁၂၁)ဦး အတူတကွနေထိုင်ကြပါသည်။ ကယားလူမျိုးအများစု သာ နေထိုင်ကြပြီး ရှမ်း၊ ဗမာအချို့လည်း မှီတင်းနေထိုင်ကြပါသည်။ ဗုဒ္ဓဘာသာနှင့် တံခွန်တိုင်ရိုးရာကို အများစုကိုးကွယ်ကြပြီး၊ အချို့မှာ ခရစ်ယာန်ကိုးကွယ်သူများဖြစ်သည်။ ကယားဘာသာစကားကို အဓိကထား ပြောကြပါသည်။ လယ်ယာလုပ်ငန်းကို အများစုလုပ်ကိုင်ကြပြီး အချို့မှာ ကျားအလုပ်လုပ်ကြပါသည်။ အစိုးရ၊ NGO ဝန်ထမ်းများလုပ်ကိုင်သူများလည်းရှိပါသည်။ ကယားရိုးရာယဉ်ကျေးမှု အစဉ်အလာအရ ရိုးရာပွဲကို နှစ်စဉ်နှစ်တိုင်းပြုလုပ်လေ့ရှိပါသည်။

ဒေါ်ဒုရွာဖြစ်ပေါ်လာပုံမှာ ဒုတိယကမ္ဘာစစ်မတိုင်ခင်က အိမ်ခြေ(၃၀၀)ကျော်ဖြင့် စုပေါင်းနေထိုင်ခဲ့ကြပါသည်။ လူဦးရေလည်းများ၍ အိမ်ခြေများပြီး ရွာ၏ ဧရိယာကျယ်ဝန်းလှသောကြောင့် “ဒေါ်ဒု”ဟု ခေါ်တွင်ခြင်းဖြစ်သည်။ အိမ်များသည် တစ်အိမ်နှင့်တစ်အိမ် ပူးပူးကပ်ကပ်နေရသောကြောင့် “ကြက်ပျံမကျရွာ”ဟု ရှေးလူကြီးများက ခေါ်ဝေါ်သမုတ်ခဲ့ကြသည်။ “ဒေါ်ဒု”၏အဓိပ္ပာယ်မှာ “ရွာကြီး” ဖြစ်ပါသည်။ ဒေါ်ဒုကို ထေးဗျားသလယ်ရွာဟုလည်း ခေါ်ဆိုကြသေးသည်။ အဘယ့်ကြောင့်ဆိုသော ရွာ၏တောင်ဘက်တွင် အင်ကြင်းပင်ကြီးတစ်ပင်ရှိပါသည်။ အင်ကြင်းပင်ကိုကယားလို “တလယ်”ဟုခေါ်သည်။ ယင်းအင်ကြင်း(သလယ်)ပင်အောက်တွင် စိမ့်စမ်းရေထွက်ပေါက်တစ်ပေါက်ရှိပြီး ၎င်းရေကိုမှီခိုသောက်သုံးလျက်ရှိကြပါသည်။ ထိုရေသည် ကြည်လင်အေးမြသောကြောင့် သန့်ရှင်းသောရေ(သို့)ဝါသောရေဟု ခေါ်ကြသည်။ ဝါသောရေဆိုသည်မှာ ကယားလိုဘာသာပြန်ပါက လှပသော၊ ပြောင်လက်သောရေဟု ဆိုလိုရပါသည်။ ထို့ကြောင့် ထေးဗျားသလယ်ဟု ခေါ်ရပါသည်။ ထေးကို(ရေ)၊ ဗျား(လှပသော)၊ သလယ်(အင်ကြင်း)ဟု အဓိပ္ပာယ်ရပါသည်။

ဒုတိယကမ္ဘာစစ်ဖြစ်ပွား၍ နေအိမ်များမီးလောင်ပြီး နှစ်ပတ်အတွင်း မီးမငြိမ်းနိုင်ဖြစ်ခဲ့ပါသည်။ ဗမာနှင့်ကရင်ဖြူများ စစ်ပွဲထပ်မံဖြစ်ပွားလျက် ဒေါ်ဒုရွာကြီးပျက်သွားခဲ့ပြီး အိမ်နီးချင်းကျေးရွာများသို့ ပြောင်းရွှေ့နေထိုင်ခဲ့ကြသည်။ ၁၉၅၀ ခုနှစ်တွင် ဦးဖိုးဒု၊ ဦးစူးတာ၊ ဒေါ်ထေးမြာစသော သူတို့မှ ဦးဆောင်၍ ဒေါ်ဒုရွာကို အိမ်ခြေ(၆)အိမ်ဖြင့် ပြန်လည်တည်ထောင်ခဲ့ကြသည်။ ၁၉၅၈ ခုနှစ်တွင် အခြေခံပညာမူလတန်းကျောင်းရရှိရန် ဆောင်ရွက်နိုင်ခဲ့သည်။ သို့သော် မိသားစုများ၏ စားဝတ်နေရေးခက်ခဲမှုကြောင့် ကလေးများကို ကျောင်းပုံမှန်မထားနိုင်ဘဲ (၁၀)နှစ်သာ ဖွင့်လှစ်နိုင်ခဲ့ပါသည်။ ၁၉၆၈ ခုနှစ်တွင် ကျေးရွာရှိကျောင်းကို ပြန်ဖြိုခဲ့ပြီး အမကငွေတောင်ကျောင်းသို့ ပြောင်းရွှေ့တက်ရောက်ခဲ့ရသည်။ ၁၉၉၂ ခုနှစ်တွင် အမကဒေါ်ဒုကျောင်းကို ပြန်လည်ဖွင့်လှစ်ကာ ကျောင်းအုပ်ဆရာကြီး(ဦးကိုင်းတားနီ)က စတင်အုပ်ချုပ်သင်ကြားခဲ့ပြီး ယခု ၂၀၁၆ ထိ ကျောင်းအုပ်ဆရာကြီး

ဒေါ်ဒုကျေးရွာ ၊ ငွေတောင်ကျေးရွာအုပ်စု  
ကျေးရွာဖွံ့ဖြိုးရေးအစီအစဉ်

ဦးမောင်မောင်ဦးလက်ထက်အထိ ဆက်လက်တည်ရှိနေပါသည်။ ၂၀၁၆ ခုနှစ်တွင်လည်း မူကြို  
ကျောင်းကို စတင်ဖွင့်လှစ်နိုင်ခဲ့ပါသည်။

၂၀၁၂ ခုနှစ်တွင် ဒေါ်ဒုက္ခကျေးရွာတွင်(ထရန်စဖော်မာ) လျှပ်စစ်မီးကို နိုင်ငံတော်မှချပေးခဲ့ရာ  
ဒေါ်ဒုက္ခကျေးရွာနေသူအပြင် ရှမ်းပိုင်းရပ်ကွက်၊ ရွှေဘုန်းပွင့်ရပ်ကွက်နေပြည်သူများအတွက် လျှပ်စစ်  
မီးများ လုံလောက်စွာ အသုံးပြုနိုင်ခဲ့ပါသည်။

ကယားပြည်နယ်၊ ကယားလူမျိုးတို့၏ ကိုးကွယ်ယုံကြည်မှုဖြစ်သော ကေ့ထိုျိုးဘိုး(ခေါ်)  
တံခွန်တိုင်ပွဲကို နှစ်စဉ်နှစ်တိုင်း ကျင်းပလေ့ရှိပါသည်။ ပွဲတော်များ ကျင်းပရန်အတွက် တံခွန်တိုင်  
ဝန်းနေရာသည် ယခင်က ယခုတံခွန်တိုင်ဝန်းနေရာတွင် တည်ရှိပြီး ဒုတိယအကြိမ်ဒေါ်ဒုက္ခကျေးရွာပြန်လည်  
တည်ထောင်ချိန်တွင် ရွာတောင်ဘက်တွင်တည်ရှိပြီး ၂၀၁၀ ခုနှစ်တွင် ယခင်တံခွန်တိုင်ဝန်းဟောင်း  
သို့ ပြောင်းရွှေ့ခဲ့ပြီး ယခုထိဆက်လက်တည်ရှိနေပါသည်။ ယခင်က ကျေးရွာ(၁၈)ရွာ စုဝေးရန် ဗဟို  
ရုံးလည်းရှိခဲ့ပါသည်။ ဒေါ်ဒုက္ခကျေးရွာတွင် မတ်လပိုင်းနှင့် ဧပြီလတွင် တံခွန်တိုင်ပွဲခေါ် ကေ့ထိုျိုးဘိုး  
ပွဲလည်း ကျင်းပလေ့ရှိပါသည်။ အဲဒီပေါ်မီ(ခေါ်)ဒီးကူပွဲတော်ကိုလည်း စက်တင်ဘာလတွင် ကျင်းပ  
ကြပါသည်။ ငှက်လိုက်ပွဲ၊ စပါးနှံတင်ပွဲများလည်း ယခင်ကဲ့သို့ ရွာမကြီးတော့သော်လည်း ကယား  
ဘာသာစကား၊ ကယားရိုးရာယဉ်ကျေးမှုကို ဆက်လက်ထိန်းသိမ်းခဲ့ပါသည်။

မြန်မာနိုင်ငံလွတ်လပ်ရေးရပြီးသည့်နောက် တိုင်းရင်းသားလက်နက်ကိုင်သောင်းကျန်းနေချိန်  
တွင် ဒေါ်ဒုက္ခကျေးရွာသည် လွတ်လပ်စွာ လုပ်ကိုင် သွားလာခွင့်မရှိခဲ့ပါ။ ၁၉၈၃ ခုနှစ်တွင် ရွာတောင်ဘက်  
မြေနေရာကို ခ.လ.၇(၁၀၂) တပ်မြေအဖြစ် သိမ်းဆည်းခြင်းခံရသည်။ ဒေါ်ဒုက္ခကျေးရွာ၏ လယ်၊ မြေ၊  
ခြံမြေများဆုံးရှုံးခဲ့ပြီး ထေးဗျားသလယ်ရေတွင်းလည်း ဆုံးရှုံးခဲ့ရပါသည်။ ဒေါ်ဒုက္ခကျေးရွာ မြန်မာလို  
“ရွာကြီး” ဟု ယခင်ကခေါ်ဆိုခဲ့သော်လည်း ယခုတွင် ရွာငယ်လေးအဖြစ်သာ တည်ရှိနေပါတော့  
သည်။

ဥစ္စာဓန ကြွယ်ဝမှု အဆင့်သတ်မှတ်ခြင်း

ကျေးရွာ - ခေါ်နီ  
 အုပ်စု - ငွေတော်

**ဥစ္စာဓန ကြွယ်ဝမှု ဖြစ်ပေါ်မှု**

ရက်စွဲ - ၂၀.၁၀.၁၇  
 ပါဝင်ဆွေးနွေးသူ - ၈ - ၂၅  
 ၁ - ၇၄

အဆင့်	စံသတ်မှတ်ချက်များ	အရေအတွက်	
		အရေအတွက်	ရာခိုင်နှုန်း
A	အရက်ခဲ ၁၊ ပျဉ်ထောင် ၁၊ ဆိုင်ကယ် (၃)စီး၊ ထောက်ဟကျိ ၂၊ စား (၃)ကောင်၊ ခြံ၊ လယ် (၅)ဧက၊ လယ်ထွက်စက် (လှိုင်) ၁စီး၊ ပညာရေး ပံ့ပိုးမှု ကောင်း၊ အစား အသောက်ကောင်ခြင်မှုလုံး ၁၊ ဖုန်း (၃)လုံး၊ အထက်ရှိ တိမ်မွေ့စေလောင် (၁)ခုရှိ	10	၂၀.၄%
B	ပျဉ်ထောင် ၁၊ ဆိုင်ကယ် (၁)စီး၊ ခြံ၊ လယ် (၁)ဧက၊ အစား အသောက်လုံလောက်ခြင်း၊ ပညာရေး နှင့် အသင့်အတင့် ပံ့ပိုးမှု၊ ဖုန်း (၃)လုံးရှိ၊ တိမ်မွေ့စေလောင် (PSI)	33	၆၇.၃၅%
C	ထရပ်ကား၊ <del>ဆိုင်ကယ်</del> ၊ သွပ်မိုး၊ ဆိုင်ကယ် (၁)စီး၊ စက်ဘီး၊ ပညာရေး သာမန်ပံ့ပိုးမှု၊ အစား အသောက် အသင့်အတင့်သာရှိ၊ ဖုန်း (၁)လုံးရှိ၊ ဝေါက် TV ရှိ၊ စားပွဲ (၁)ခု (ASU)	6	၁၂.၂၅%
		49	၁၀၀%

ပါဝင်ဆွေးနွေးသူ - ၈၇ (၁၉) + ၈ (၁၄) = (၂၇) ဦး

ကျေးရွာဖွံ့ဖြိုးရေး

### ဥစ္စာနေကြွယ်ဝမှုအဆင့်သတ်မှတ်ခြင်း သုံးသပ်ချက်

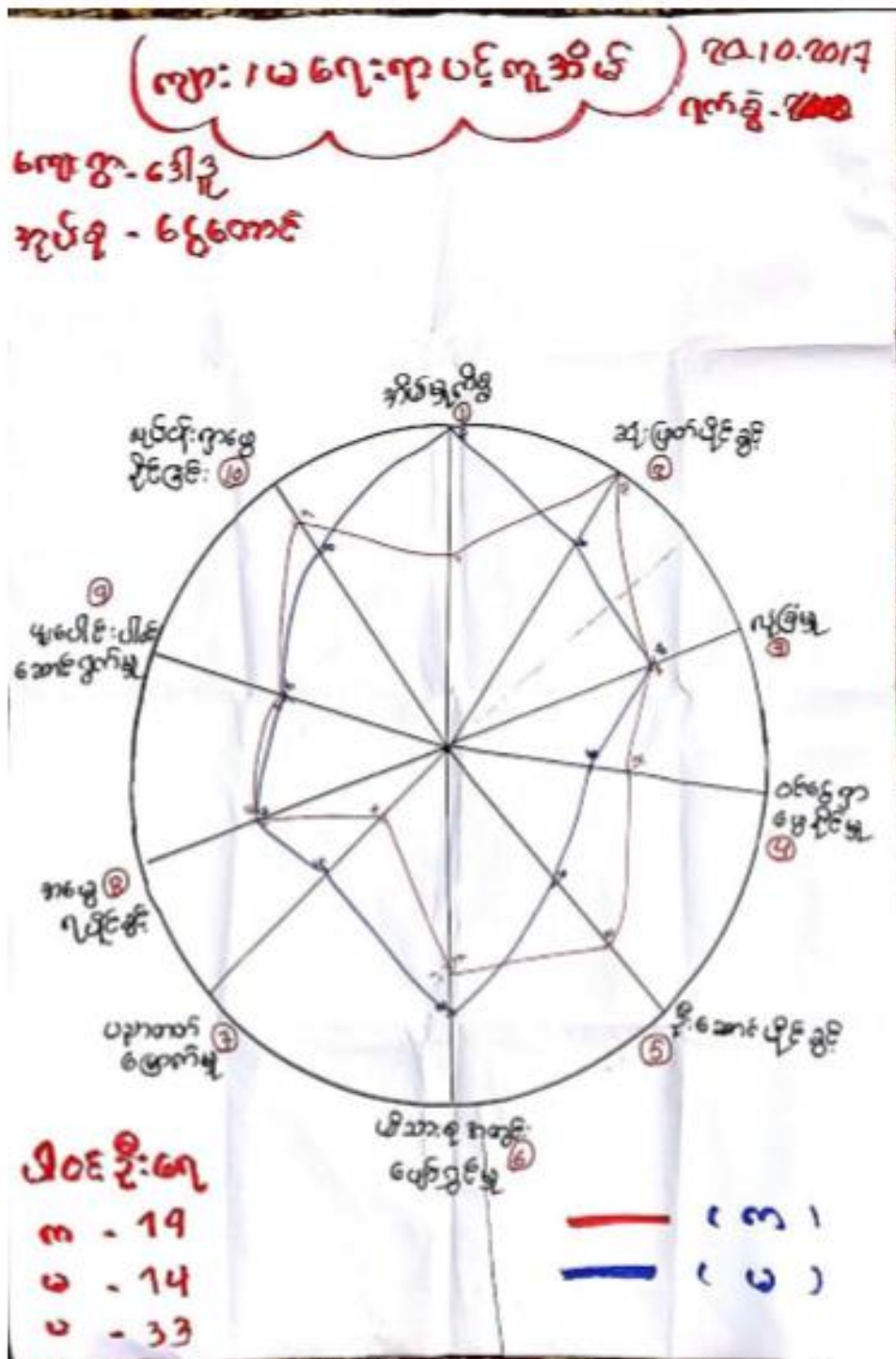
#### ဥစ္စာနေကြွယ်ဝမှုပြဇယား၏ရည်ရွယ်ချက်

ရွာတွင်းရှိသော ထိခိုက်လွယ်သောအိမ်ထောင်စုများ၊ မတူညီသော အိမ်ထောင်စုများ၏ လူမှု စီးပွားရေးပိုင်ဆိုင်မှုများကို သိရှိလာစေရန်ဖြစ်သည်။

ဒေါ်ဒုက္ခေးရွာသည် ငွေတောင်အုပ်စုတွင်တည်ရှိပြီး အိမ်ထောင်စု(၄၉)စုရှိပါသည်။ ဒေါ်ဒုက္ခေးရွာ၏ ဥစ္စာနေကြွယ်ဝမှုပြဇယားသုံးသပ်ချက်ဆိုင်ရာဇယားတွင် အုပ်စုကြီး (၃)အုပ်စုရှိပါသည်။ ၎င်းတို့မှာ ပြေလည်သောအုပ်စု၊ အလယ်အလတ်ပြေလည်သောအုပ်စု၊ မပြေလည်သောအုပ်စုတို့ ဖြစ်ပါသည်။ ပြေလည်သောအုပ်စုများကို လေ့လာရာတွင် ဒေါ်ဒုက္ခေးရွာ၏ အိမ်ခြေ (၁၀)အိမ်ခန့် ကို တွေ့ရပါသည်။ ပြေလည်သောအုပ်စုများရှိ အိမ်ထောင်စုများသည် ပညာရေးပံ့ပိုးမှုအားကောင်းကြ သည်။ စီးပွားရေး၊ ဝင်ငွေအပိုင်းမှာလည်း အသိပညာ၊ ဗဟုသုတများကြွယ်ဝခြင်းကြောင့် အခြားအုပ် စုများထက်ပိုမိုအဆင်ပြေကြသည်။ အလယ်အလတ်ပြေလည်သော အုပ်စုမှာ အိမ်ခြေ(၃၃)အိမ်ရှိပြီး လယ်ယာစိုက်ပျိုးရေးကိုသာ အားထားလုပ်ကိုင်ကြသည်။ ပညာရေးမှာလည်း အလယ်အလတ်ပံ့ပိုး မှုအားကောင်းကြသည်။ မပြေလည်သော အုပ်စုမှာ အိမ်ခြေ(၆)အိမ်ရှိပြီး စီးပွားရေး၊ ပညာရေးတွင် အားနည်းသည်။ ဒေါ်ဒုက္ခေးရွာသည် လယ်ယာစိုက်ပျိုးရေးကိုသာအဓိကအားထားလုပ်ကိုင်လျက် ရှိသည်။ ထို့ကြောင့် ဒေါ်ဒုက္ခေးရွာ၏ အဓိကစီးပွားရေးအလုပ်အကိုင်မှာ စိုက်ပျိုးရေးဖြစ်ကြောင်း တွေ့ရသည်။ ထို့ကြောင့် ပြေလည်သောအုပ်စု၊ အလယ်အလတ်ပြေလည်သောအုပ်စု၊ မပြေလည်သော အုပ်စုများသည် လူမှုအသိုင်းအဝိုင်း၊ အသိပညာ/အတတ်ပညာ၊ အမြင်ကျယ်မှု၊ ပစ္စည်းဥစ္စာပေါ် မူတည်ပြီး အနည်းငယ်ကွဲပြားခြားနားကြသည်။ ဒေါ်ဒုက္ခေးရွာ၏ အိမ်ခြေအားလုံးမှာ သွပ်မိုး အဆင့်အနိမ့်ဆုံးရှိကြပြီး လူမှုအဆင့်အတန်းအနည်းငယ်မြင့်တက်လာကြောင်းတွေ့ရှိရပါသည်။

**ဦးဆောင်ဆွေးနွေးသူ - ဒေါ်မေနှယ်အောင်**  
**ပါဝင်ဆွေးနွေးသူ ကျား (၁၉) ဦး၊ မ (၁၄) ဦး**

ကျား/မ ပင့်ကူအိမ်



ပါဝင်ဆွေးနွေးသူ - ကျား (၁၉) + မ (၁၄) = (၃၃) ဦး

ကျား/မ ပင့်ကူအိမ် သုံးသပ်ချက်

**ပင့်ကူအိမ်ပြုလုပ်ရခြင်းရည်ရွယ်ချက်။**

ကျေးရွာအတွင်းရှိ အမျိုးသမီးများ၏ အခြေအနေနှင့် ကွာခြားမှုများကို လေ့လာသိရှိနိုင်ရန် ဖြစ်သည်။

ဒေါ်ဒုက္ခေးရွာရှိအမျိုးသားနှင့် အမျိုးသမီးများ၏အခြေအနေမှာ အမျိုးသမီးများတို့သည် ရှေးရိုးရာအစဉ်အလာအရ အိမ်မှုကိစ္စတွင်သာ အချိန်ကုန်နေကြသောကြောင့်ခေါင်းဆောင်မှုပိုင်းတွင် အားနည်းကြပြီး၊ ဦးဆောင်ပိုင်ခွင့်နှင့် ဆုံဖြတ်ပိုင်ခွင့်တို့တွင် အမျိုးသားများသာ လုပ်ဆောင်နေကြ ပါသည်။ အမျိုးသမီးများတို့မှာ ပညာတတ်မြောက်မှုတွင် အားသာချက်ရှိကြပြီး အမျိုးသားနှင့် အမျိုးသမီးတို့ တန်းတူရှိသော အခြေအနေများမှာ ရပ်ရေးရွာရေး ပူးပေါင်းဆောင်ရွက်မှု၊ အမွေရပိုင် ခွင့်၊ ရုပ်ပိုင်း/စိတ်ပိုင်း ဘဝလုံခြုံမှုများ စသည်တို့ဖြစ်ကြပြီး အမျိုးသားနှင့်အမျိုးသမီး ကွာခြား ချက်မှာ အမျိုးသားများတို့သည် လုပ်ငန်းရှာဖွေခြင်းများ၊ မိသားစုအတွင်းပျော်ရွှင်မှု၊ ဝင်ငွေရှာဖွေ နိုင်ခြင်း(စီးပွားရေး)များစသည့် အချက်(၁၀)ချက်များကို ဆွေးနွေးခြင်းဖြင့် ဒေါ်ဒုက္ခေးရွာအတွင်းရှိ အမျိုးသမီးများ၏ လုပ်ပိုင်ခွင့်အခြေအနေများ အမျိုးသားများနှင့် ကွာခြားမှုများကို လေ့လာတွေ့ရှိ သုံးသပ်နိုင်ပါသည်။

**ဦးဆောင်ဆွေးနွေးသူ - ဒေါ်မေနှယ်အောင်**

ပါဝင်ဆွေးနွေးသူ ကျား (၁၉) ဦး၊ မ (၁၄) ဦး



### အဖွဲ့အစည်းချိတ်ဆက်မှုပြမြေပုံ သုံးသပ်ချက်

လူထုအတွင်းကွဲပြားခြားနားသော အုပ်စုများနှင့် အဖွဲ့အစည်းများအပြန်အလှန်အကျိုးပြု သည့်အဖွဲ့များ၊ အမျိုးသမီးအဖွဲ့နှင့် လူမျိုးကွဲအဖွဲ့များ၊ ဘာသာရေးအဖွဲ့များ၏ အရေးကြီးသော အခန်းကဏ္ဍများကို သိရှိလာစေရန်ဖြစ်သည်။

ဒီးမော့ဆိုမြို့နယ်၊ ငွေတောင်အုပ်စုအတွင်းရှိ ဒေါ်ဒုကျေးရွာတွင် အဖွဲ့အစည်း(၇)ဖွဲ့ရှိပါသည်။ ရွာမိရွာဖ၊ အုပ်ချုပ်ရေးမှူး၊ လူငယ်အဖွဲ့နှင့် ကျန်းမာရေးပညာပေးအဖွဲ့၊ အမျိုးသမီးငွေစု/ချေးအဖွဲ့၊ တံခွန်တိုင်ရိုးရာအဖွဲ့နှင့် ကယားနတ်ရိုးရာအဖွဲ့၊ ရပ်ရွာဖွံ့ဖြိုးရေးကော်မတီတို့သည် ရွာတွင်း၌ရှိ၍ နာရေးကူညီမှုအသင်း၊ လူငယ်ငွေစု/ချေးအသင်း၊ Care ရန်ပုံငွေအဖွဲ့၊ VHV၊ AMW ကျန်းမာရေး အဖွဲ့၊ လူနာညွှန်ပို့ရန်ငွေအသင်း၊ World Vision၊ လူထုဗဟိုပြုစီမံကိန်းနှင့် အုပ်စုအုပ်ချုပ်ရေးမှူး တို့သည် ရွာပြင်ပ၌ရှိသော အဖွဲ့အစည်းများဖြစ်ကြပါသည်။ ရွာမိရွာဖ၊ အုပ်ချုပ်ရေးမှူးနှင့် ရပ်ရွာ ဖွံ့ဖြိုးရေးကော်မတီတို့သည် ရွာ၏ ပွဲလမ်းသဘင်များ၊ သာရေး/နာရေးတွင် ဦးဆောင်ကြပြီး ရွာတွင်း ပဋိပက္ခများကို ဖြေရှင်းပေးကြခြင်း၊ လူငယ်အဖွဲ့များသည် သာရေး/နာရေးတွင် တက်ကြွစွာပါဝင် ဆောင်ရွက်ကြခြင်း၊ ရွာတွင်းတွင် ကြုံတွေ့ရသောအခက်အခဲများ၊ ကျန်းမာရေးပြဿနာများကို နာရေးကူညီမှုအသင်း၊ လူငယ်ငွေစု/ချေးအသင်း၊ အမျိုးသမီးငွေစု/ချေးအဖွဲ့နှင့် ပညာပေးအဖွဲ့တို့မှ တစ်ဖက်တစ်လမ်းတွင် ကူညီပံ့ပိုးပေးလျက်ရှိပါသည်။ ရိုးရာပွဲလမ်းသဘင်များကို တံခွန်တိုင်ရိုးရာ နှင့် ကယားနတ်ရိုးရာအဖွဲ့တို့မှ နှစ်စဉ်ဦးစီးဆောင်ရွက်လျက်ရှိပါသည်။ ရွာပြင်ပတွင်ရှိသော World Vision ၊ လူထုဗဟိုပြုစီမံကိန်းနှင့် အုပ်စုအုပ်ချုပ်ရေးမှူးတို့မှ ရွာ၏ ဖွံ့ဖြိုးရေးလုပ်ငန်းအချို့တို့ကို ကူညီပံ့ပိုးဆောင်ရွက်ပေးလျက်ရှိပါသည်။ ၂၀၁၇ ခုနှစ်တွင် Vision Fund မှ မိသားစုအချို့ စီးပွား ရေးအဆင်ပြေလာစေရန် ငွေစု/ငွေချေးပြုလုပ်ပေးလေ့ရှိပါသည်။



ကျေးဇူးဒေါန

ကုသီခွင်ပြ အချိန်ဇယား

ရက်စွဲ - ၇.၁၀.၂၀၁၇

အုပ်စု - ၆၆၆တောင်

ပါဝင်ဦးရေ - ၈ ၁၇ ဦး / ၁၂ ၁၄ ဦး

စဉ်	အကြောင်းအရာ	အုပ်စု	အုပ်စု	အုပ်စု	အုပ်စု	အုပ်စု	အုပ်စု	အုပ်စု	အုပ်စု	အုပ်စု	အုပ်စု	အုပ်စု
၁။	စိုက်ပျိုးချိန်				-							
၂။	ပြင်ပသို့အလုပ်ချိန်				-	-	-	-	-			
၃။	ဝင်ငွေအနည်းပါးချိန်	-	-	-		-						
၄။	ဆေးရွာပါးချိန်	-	-				-	-	-	-	-	-
၅။	လမ်းပန်းဆက်သွယ်ရေးခက်ခဲချိန်	-	-	-	-							-
၆။	စပါးရိတ်သိမ်းချိန်	-	-	-	-			-	-			
၇။	ပွဲလမ်းယာဉ်ကာလ	-	-		-	-	-	-	-			
၈။	ကျန်းမာရေးအားနည်းချိန်	-	-	-	-			-	-		-	-

ပါဝင်ဆွေးနွေးသူ - ကျား (၁၉) + မ (၁၄) = (၃၃) ဦး

ကျေးဇူးပွဲခြံရေးအစီအစဉ် | ငွေတောင်ကျေးရွာအုပ်စု

### ရာသီခွင်ပြ ပြက္ခဒိန်သုံးသပ်ချက်

ရပ်ရွာလူထု၏ အသက်မွေးဝမ်းကြောင်းလုပ်ငန်းများ၊ အလုပ်အကိုင်၊ အစားအစာရရှိနိုင်မှု ကျန်းမာရေးပြဿနာများနှင့် ရာသီအလိုက်ပြောင်းလဲမှုများ၏ အခြေအနေကို သိရှိရန်ဖြစ်သည်။

ဒီးမော့ဆိုမြို့နယ်၊ ငွေတောင်အုပ်စုအတွင်းရှိ ဒေါ်ဒုက္ခေးရွာသည် စိုက်ပျိုးရေး(စပါး)ကိုသာ အဓိကထားလုပ်ကိုင်ကြပါသည်။

ရာသီအလိုက်စိုက်ပျိုးချိန်/ရိတ်သိမ်းချိန်များ နွေစပါး၊ မိုးစပါး စ သည့်တို့ကို အပြန်အလှန်လုပ်ကိုင်စားသောက်ကြလျက်ရှိပါသည်။ အလုပ်အကိုင် နည်းပါးချိန်တွင် အမျိုးသားတို့သည် ပြင်ပသို့သွားရောက်အလုပ်လုပ်ခြင်းဖြင့် ဝင်ငွေရရှိနိုင်ရန် ကြိုးစားကြပါသည်။ နွေရာသီတွင် ရေရှားပါးခြင်းကို နှစ်စဉ်နှစ်တိုင်းကြုံတွေ့ခံစားနေခဲ့ရပါသည်။ ရွာတွင်းလမ်းများသည် မြေသားလမ်းများဖြစ်သောကြောင့် မိုးရာသီအချိန်တွင် သွားလာရခက်ခဲလျက်ရှိပါသည်။

ဒေါ်ဒုက္ခေး ရွာရှိလူမျိုးများသည် ကယားလူမျိုးအများစုဖြစ်သောကြောင့် ရိုးရာတံခွန်တိုင်ပွဲ၊ ဒီးကူပွဲ၊ ကောက်သစ်စားပွဲ၊ ငှက်လိုက်ပွဲများကို နှစ်စဉ်ကျင်းပပြုလုပ်လေ့ရှိပါသည်။ မိုးဦးအစနှင့် ဆောင်းဦး တို့တွင် ကလေးသူငယ်များသာမက လူကြီးများပါ ကျန်းမာရေး၊ ကူးစက်ရောဂါနှာစေး ချောင်းဆိုး၊ တုပ်ကွေး စသည့်ရောဂါများကို ရာသီကူးပြောင်းမှုအစတွင် ဖြစ်ပွားလေ့ရှိကြောင်းကို ရာသီခွင်ပြ ပြက္ခဒိန်ကို ကျေးရွာလူထုများနှင့် အပြန်အလှန်ဆွေးနွေးဖော်ထုတ်ခဲ့ခြင်းဖြင့် သိရှိခဲ့ရပါ သည်။ စိုက်ပျိုးပြီးချိန်များတွင် စပါးနှံတင်ပွဲများနှင့် စပါးကျိတ်ကပ်ပွဲများကိုပါ ကျင်းပပြုလုပ်လေ့ရှိ ပါသည်။

**ဦးဆောင်ဆွေးနွေးသူ - ဒေါ်မေနှယ်အောင်**  
**ပါဝင်ဆွေးနွေးသူ ကျား (၁၉) ဦး၊ မ (၁၄) ဦး**

ကျေးရွာစီမံကိန်းအထောက်အကူပြုကော်မတီဝင်များ စာရင်း/ဓာတ်ပုံ

စဉ်	အမည်	ကျား/မ	ရာထူး
၁	ဒေါ်ရှားမြာ	မ	ကျေးရွာစီမံကိန်းအထောက်အကူပြုကော်မတီ၊ ဥက္ကဋ္ဌ
၂	ဦးဖဲဘူး	ကျား	ကျေးရွာစီမံကိန်းအထောက်အကူပြုကော်မတီ၊ ဥက္ကဋ္ဌ
၃	ဒေါ်စူးမြာ	မ	ဝယ်ယူရေးဆပ်ကော်မတီ (ခေါင်းဆောင်)
၄	မောင်စိုးရယ်	ကျား	ဝယ်ယူရေးဆပ်ကော်မတီ
၅	ဦးညေးရယ်	ကျား	ဝယ်ယူရေးဆပ်ကော်မတီ
၆	ဦးဖရေးရယ်	ကျား	စောင့်ကြည့်ကြီးကြပ်ရေးဆပ်ကော်မတီ (ခေါင်းဆောင်)
၇	ဦးဆော်ရယ်	ကျား	စောင့်ကြည့်ကြီးကြပ်ရေးဆပ်ကော်မတီ
၈	ဒေါ်ဌေးမိုး	မ	စောင့်ကြည့်ကြီးကြပ်ရေးဆပ်ကော်မတီ
၉	မောင်နားရယ်	ကျား	လုပ်ငန်းလည်ပတ်ရေးနှင့်ပြုပြင်ထိန်းသိမ်းရေးဆပ်ကော်မတီ
၁၀	ဒေါ်နားမြာ	မ	လုပ်ငန်းလည်ပတ်ရေးနှင့်ပြုပြင်ထိန်းသိမ်းရေးဆပ်ကော်မတီ
၁၁	ဦးရီးရယ်	ကျား	လုပ်ငန်းလည်ပတ်ရေးနှင့်ပြုပြင်ထိန်းသိမ်းရေးဆပ်ကော်မတီ
၁၂	ဦးစေးရယ်	ကျား	ဝေဖန်အကြံပြုကိုယ်စားလှယ်
၁၃	ဒေါ်လီးမိုး	မ	ဝေဖန်အကြံပြုကိုယ်စားလှယ်
၁၄	ဦးနားရယ်	ကျား	ကျေးရွာစားရင်းကိုင်
၁၅	မောင်ဆော်ရယ်	ကျား	ကျေးရွာစေတနာ့ဝန်ထမ်း
၁၆	မဌေးမြာ	မ	ကျေးရွာစေတနာ့ဝန်ထမ်း



ကျေးရွာဖွံ့ဖြိုးရေးအစီအစဉ် | ဒေါ်နုကျေးရွာ | ငွေတောင်ကျေးရွာအုပ်စု

ကျေးရွာဖွံ့ဖြိုးရေးအစီအစဉ်ဆောင်ရွက်မှု မှတ်တမ်းဓာတ်ပုံများ



ဒေါ်ဒုကျေးရွာ ၊ ငွေတောင်ကျေးရွာအုပ်စု



ကျေးရွာဖွံ့ဖြိုးရေးအစီအစဉ်

ပုံစံ - ၁။ ကျေးရွာ အခြေခံအချက်အလက်များ (PC-၁)

ပုံစံ - ၁ - ၁ ကျေးရွာအခြေခံအချက်အလက်များ (Form PC 1)

လက်ညွှန်ရွက်၊ လူထုစည်းရုံးရေးမှူးသည် ဤအချက်အလက်များကို လူထုစည်းရုံးရေးမှူးမှ သတင်းအချက်အလက်ထဲသို့	ကျေးရွာတစ်ရွာသို့ ကျေးရွာ ခေါင်းဆောင်များအား စာတမ်းပို့ဆက်ပေးရမည်။	ပထမဆုံးပိတ်ဆက်ရေး သွားရောက်သောအခါ	ကျေးရွာအချက်အလက်များကို စီမံကိန်း ဝန်ထမ်းအစည်းဝေးပတ်ပိတ်ဆက်ပေးရမည်။	ပေးအပ်ရမည့် တောင်းခံရမည့် စီမံကိန်းပိတ်ဆက်အစည်းဝေးတွင်
ကျေးရွာအုပ်ချုပ်ရေးမှူး အမည်	ကျေးရွာအုပ်ချုပ်ရေးမှူး၏ ဝန်းနံပါတ်	လူထုစည်းရုံးရေးမှူး၏ အမည်		
၆:၆၈၁၇၀		၆၃၆၅၃၀၀၆၈၀		
ပြည်နယ်၊ တိုင်းဒေသကြီး	မြို့နယ်	ကျေးရွာအုပ်စု	ကျေးရွာ	
ဧရာဝတီ	မြို့နယ် ၆၁၆၈၁၀၀	ကျေးရွာအုပ်စု ၆၃၆၅၀၀	ကျေးရွာ	၆၃၆၅

စား လူဦးရေ

လူမျိုးစု	အိမ်ထောင်စုအရေအတွက်	ကိုးကွယ်သည့်ဘာသာ	အိမ်ထောင်စုအရေအတွက်
လူမျိုးစု (၁) - ၈၂၇	၄၆	ဘာသာ (၁) - ဗုဒ္ဓ	၄၅
လူမျိုးစု (၂) - ၂၅	၂	ဘာသာ (၂) - ဣန္ဒြေ	၄
လူမျိုးစု (၃) - ၅၆	၁	ဘာသာ (၃) -	
လူမျိုးစု (၄) -			
လူမျိုးစုရော -		ဘာသာရော -	
	အရေအတွက်		
မသန်စွမ်းသူများ	၈၂၁ / ၆၂၁		
သက်ကြီးရွယ်အိုများ (၆၅ နှစ် နှင့် အထက်)	၈၂၁ / ၆၂၁		
စစ်ဘေးရှောင်	မရှိ		

	အမျိုးသား (အရေအတွက်)	အမျိုးသမီး (အရေအတွက်)
လူဦးရေ		
လူမျိုးစု (၁) - ၈၂၇	၁	၁
လူမျိုးစု (၂) - ၂၅	၂	-
လူမျိုးစု (၃) - ၅၆	-	၂
လူမျိုးစု (၄) - ၈၂၇	၁၃၀	၁၂၅
လူမျိုးစု (၅) -		
အိမ်ထောင်စုစီး	၄၀ စီး	၄၅ စီး

ကျေးရွာဖွံ့ဖြိုးရေးအစီအစဉ် | ငွေတောင်ကျေးရွာအုပ်စု

လူထုဗဟိုပြု စီမံကိန်း၊ စီမံကိန်းလက်ခွဲ အပိုင်း - (၃) - ၂၉.၁၊ ၂၀၁၆

(၈) အခြေခံအောက်အဖွဲ့ အသုံးအဆောင်များ

စာသင်ကျောင်း	အမှတ် ခြံမပါ	ကျန်းမာရေး	အမှတ် ခြံမပါ	တာဝန်ပေး အထောက် အပံ့များ	အမှတ် ခြံမပါ
အထက်တန်းကျောင်း	<input type="checkbox"/>	ဆေးရုံ	<input type="checkbox"/>	ဝေတီ	<input type="checkbox"/>
အလယ်တန်းကျောင်း	<input type="checkbox"/>	ကျန်းမာရေးဌာန	<input type="checkbox"/>	ဘုန်းကြီးကျောင်း	<input type="checkbox"/>
မူလတန်းကျောင်း	<input checked="" type="checkbox"/>	ကျန်းမာရေးဌာနခွဲ	<input type="checkbox"/>	ဟိန္ဒူဘုရားကျောင်း	<input type="checkbox"/>
ပုဂ္ဂိုလ်ကျောင်း	<input checked="" type="checkbox"/>	ဆေးပေးခန်း	<input type="checkbox"/>	ခရစ်ယာန်ကျောင်း	<input type="checkbox"/>
အခြား	<input type="checkbox"/>	အခြား	<input type="checkbox"/>	ဝေတီ	<input type="checkbox"/>
				အခြား	<input type="checkbox"/>
မှတ်ချက် - ၁၄၊ ၂၆ အား - ၆၀၇ ၂၄၄		မှတ်ချက်		မှတ်ချက်	

(၉) ကျွမ်းကျင်သူများမှတ်တမ်း (ကျေးရွာတွင်နေထိုင်သော သို့မဟုတ် တခြားရွာမှလာရောက်သော ကျွမ်းကျင်သူများ)

(၁) စာသင်ကျောင်း			(၂) ကျန်းမာရေး			(၃) လက်မှုပညာရပ်		
	ရွာတွင်နေ ထိုင်သူ	အခြားရွာမှ လာသူ		ရွာတွင်နေ ထိုင်သူ	အခြား ရွာမှ လာသူ		ရွာတွင် နေထိုင်သူ	အခြားရွာ မှလာသူ
မူလတန်းပြဆရာ/မ	<input type="checkbox"/>	<input type="checkbox"/>	ဆရာမ	<input type="checkbox"/>	<input type="checkbox"/>	လက်သမား	<input checked="" type="checkbox"/>	<input type="checkbox"/>
အထက်တန်းပြဆရာ/မ	<input checked="" type="checkbox"/>	<input type="checkbox"/>	လက်ထောက် ကျန်းမာရေးမှူး	<input type="checkbox"/>	<input type="checkbox"/>	ပန်းရံ	<input checked="" type="checkbox"/>	<input type="checkbox"/>
အလယ်တန်းပြဆရာ/မ	<input type="checkbox"/>	<input type="checkbox"/>	အမျိုးသမီးကျန်းမာရေး ဆရာမ	<input type="checkbox"/>	<input type="checkbox"/>	လျှော်စစ်ကွမ်းကျင်း၊ မီးသမား	<input type="checkbox"/>	<input type="checkbox"/>
ပုဂ္ဂိုလ်ဆရာ/မ	<input type="checkbox"/>	<input type="checkbox"/>	သားဖွားဆရာမ	<input checked="" type="checkbox"/>	<input type="checkbox"/>	ခေ့ကိတ်သွယ်သူ	<input checked="" type="checkbox"/>	<input type="checkbox"/>
အခြား	<input type="checkbox"/>	<input type="checkbox"/>	ပြည်သူ့ကျန်းမာရေးလုပ်သား	<input type="checkbox"/>	<input type="checkbox"/>	စက်ပြင်ဆရာ	<input checked="" type="checkbox"/>	<input type="checkbox"/>
မှတ်ချက်			မှတ်ချက်			မှတ်ချက်		

(၁၀) ကျေးရွာသို့ ရောက်ရှိနိုင်သည့် လမ်းအခြေအနေ / ကျေးရွာတစ်ရွာသည် ၎င်း၏ ကျေးရွာအုပ်စုနှင့် ဆက်သွယ်ထားသော လမ်းအခြေအနေ (အောက်ပါတို့ကို ဝိုင်းပါ)

ကျောက်ကြမ်းလမ်း      ကတ္တရာလမ်း      ကွန်ကရစ်လမ်း      မော်တော်တိုင်ကယ်လမ်း  
 ကျောက်ခင်းလမ်း      မြေသားလမ်း      လူသွားလမ်း      အခြား \_\_\_\_\_



လူထုဗဟိုပြု စီမံကိန်း၊ စီမံကိန်းလက်ခွဲ အပိုင်း - (၃) - ၂၉.၁၀.၂၀၁၆

(င) ကျေးရွာဖွံ့ဖြိုးမှုစီမံချက်

- (၁) လူထုဗဟိုပြုစီမံကိန်းမစတင်မီ ဤကျေးရွာတွင်ကျေးရွာဖွံ့ဖြိုးမှု စီမံချက်ရှိခဲ့ပါသလား? ပိုင်းပါ  
ရှိပါသည်/မရှိပါ/မသိပါ
- (၂) ရှိခဲ့ပါလျှင် ဤစီမံချက်ကို မည်သည့် ခုနှစ်တွင်ပြင်ဆင်ခဲ့ပါသနည်း? နှစ်-----/မသိပါ
- (၃) ဤစီမံချက်ကို မြို့နယ်မှအတည်ပြုခဲ့ပါသလား? ပြုခဲ့ပါသည်/မပြုခဲ့ပါ /မသိပါ

(စ) ခရီးအကွာအဝေး

- (၁) ဤကျေးရွာ၏ဗဟိုမှ ၎င်းကျေးရွာအုပ်စု၏ဗဟိုအထိ ခရီးမိုင်ပည်မျှကွာဝေးသနည်း? မိုင်-----/မသိပါ
- (၂) ဤကျေးရွာမှ ၎င်းကျေးရွာအုပ်စုဗဟိုအထိ သွားလာရာတွင်ကြာမြင့်သည့်အချိန်၊

ခြောက်သွေ့ရာသီတွင်ကြာချိန်----- ထော်လာဂျီ/မော်တော်ဆိုင်ကယ်/ခြေလျှင်/လား/မော်တော်ဘုတ်/  
အခြား -----

မိုးရာသီတွင်ကြာချိန်----- ထော်လာဂျီ/မော်တော်ဆိုင်ကယ်/ခြေလျှင်/လား/မော်တော်ဘုတ်/  
အခြား -----

(ဆ) ပတ်ဝန်းကျင်ဆိုင်ရာ သဘာဝဘေးအန္တရာယ်

ဤကျေးရွာတွင် ရေကြီးခြင်းကဲ့သို့ သဘာဝဘေးအန္တရာယ်ကျရောက်ဖူးခြင်း ရှိပါသလား။

- မရှိပါ  ရှိပါသည်  ရှိလျှင်ဖော်ပြပါ -----

(ဇ) ကျေးရွာတွင် ခွဲစည်းထားသော အဖွဲ့အစည်းများ

လူထုဗဟိုပြုစီမံကိန်းမတိုင်မီ ဤကျေးရွာတွင် ကျေးရွာဖွံ့ဖြိုးရေးအတွက် အစိုးရ (သို့) ရွာသားများကိုယ်တိုင်(သို့) စီမံကိန်းတစ်ခုခုမှ ခွဲစည်းထားသည့် အဖွဲ့အစည်းများရှိပါသလား။

(၁) -----

(၂) -----

ကျေးရွာခေါင်းဆောင်

အမည် ဦးစော၊ ဂယ်

လက်မှတ် ခန့်.စွဲ ၂၀.၁၀.၂၀၁၇

လူထုစည်းရုံးရေးမှူး

အမည် ဇော်မေခွန်ကင်

လက်မှတ် ခန့်.စွဲ ၂၀.၁၀.၂၀၁၇

ပုံစံ - ၂။ စီမံကိန်းစက်ဝန်း အချိန်ဇယား (PC-၂)



လူထုဗဟိုပြု စီမံကိန်း၊ စီမံကိန်းလက်ခွဲ အပိုင်း - (၃) - ၂၀၂၀-၂၀၁၆

ပုံစံ - ၈-၂ - စီမံကိန်းစက်ဝန်းအချိန်ဇယား (PC 2)

လမ်းညွှန်ချက်၊ သက်ဆိုင်ရာလူထုဆွေးနွေးချိမ်းပွဲ၊ လက်ထောက်နည်းပညာနည်းပညာပူးပေါင်းမှု၊ စီမံကိန်းစက်ဝန်းအဆင့်တစ်ခုစီပြီးစီးတိုင်း ကျေးရွာနှင့် ကျေးရွာအုပ်စုအတွက် ဤပုံစံကို ဖြည့်သွင်းရမည်။

စည်းရုံးရေးမှူး/ဝန်ထမ်း အမည် \_\_\_\_\_

နေ့စွဲ ၉.၁၀.၂၀၁၇  စက်ဝန်း(၁)  စက်ဝန်း(၂)  စက်ဝန်း(၃)  
 စက်ဝန်း(၄)

ပြည်နယ်/တိုင်း၊ ရာဇဌာ၊ မြို့နယ် မိုးဒေသကြီး၊ ကျေးရွာအုပ်စု မြေကောင်၊ ကျေးရွာ မြေဥ

စီမံကိန်းအဆင့်ခွဲအစဉ်များ	နေ့စွဲ		အစည်းအဝေးတွင်တက်ရောက်သူအရေအတွက်			
	စတင်သည့် နေ့	ပြီးဆုံးသည့်နေ့	အမျိုးသား အရေအတွက်	အမျိုးသမီး အရေအတွက်	အိမ်ထောင်စု အရေအတွက်	လူမျိုးစုတက်ရောက်သူ အရေအတွက် နှင့် လူမျိုးစုအမည်
၁။ ကျေးရွာစီမံကိန်း စိတ်ဆက်အစည်းအဝေး	၉.၁၀.၂၀၁၇	၉.၁၀.၂၀၁၇	၇၇	၇၃	၃၃ စု	ကယား၊ ၃၅ စု
၂။ ကျေးရွာဖွံ့ဖြိုးရေး စီမံချက်ရေးဆွဲခြင်း အစည်းအဝေး	၉.၁၀.၂၀၁၇	၉.၁၀.၂၀၁၇	၇၇	၇၃	၃၀ စု	ကယား၊ ၃၀ စု
၃။ ကျေးရွာအုပ်စု လုပ်ငန်းစဉ်ဖြတ်ချက်ချသည့် အစည်းအဝေး	၉.၁၀.၂၀၁၇	၉.၁၀.၂၀၁၇	၇၇	၇၃	၃၇	ကယား - ၂၇ စု၊ လားရှိုး - ၁၀ စု၊ မကွေး - ၃ စု
၄။ မြို့နယ်အဆင့် စီမံကိန်းရေးဆွဲရေး နှင့် အကောင်အထည်ဖော်ရေးအဖွဲ့အစည်းဖွဲ့စည်းခြင်း၊ စီမံကိန်း သုံးသပ်မှု အစည်းအဝေး			မရှိ	မရှိ	မရှိ	မရှိ
၅။ မြို့နယ် စီမံကိန်းရေးဆွဲရေး နှင့် အကောင်အထည်ဖော်ရေး ကော်မတီဖွဲ့စည်းခြင်းကို ရွာသို့ အသိပေး အကြောင်းကြားသည့် အစည်းအဝေး	၉.၁၀.၂၀၁၇	၉.၁၀.၂၀၁၇	၇၅	၇၃	၃၈	ကယား၊ ၃၈



လူထုဗဟိုပြု စီမံကိန်း၊ စီမံကိန်းလက်ခွဲ အပိုင်း - (၃) - ၂၀၂၀-၂၀၁၆

၆။ စီမံကိန်းလုပ်ငန်းခွဲစီမံချက်ရေးဆွဲခြင်း အစည်းအဝေး						
၆.၁။ စီမံကိန်းလုပ်ငန်း အကောင်အထည်ဖော် ရေးဆွဲရေးအဖွဲ့ ရေးဆွဲခြင်း	၁၇.၁.၂၀၁၇	၁၇.၁.၂၀၁၇	၁၁	၆	၁၇	ကယား၊ ၁၇
၆.၂။ ဝယ်ယူရေးအစီအစဉ် ရေးဆွဲခြင်း	၂၃.၁.၂၀၁၇	၂၃.၁.၂၀၁၇	၅	၄	၉	ကယား၊ ၉
၆.၃။ ဘဏ္ဍာရေးကုန်ကျမှု လျာထားအစီအစဉ် ရေးဆွဲခြင်း	၂၃.၁.၂၀၁၇	၂၃.၁.၂၀၁၇	၅	၄	၉	ကယား၊ ၉
၆.၄။ မြင်/ထိန်းအစီအစဉ် ရေးဆွဲခြင်း	၁၇.၁.၂၀၁၇	၁၇.၁.၂၀၁၇	၁၁	၆	၁၇	ကယား၊ ၁၇
၇။ စီမံကိန်းလုပ်ငန်းခွဲ တိုးတက်မှု စောင့်ကြည့် အစည်းအဝေး						
၇.၁။ အစည်းအဝေး ပထမအကြိမ်						
၇.၂။ အစည်းအဝေး ဒုတိယအကြိမ်						
၇.၃။ အစည်းအဝေး တတိယအကြိမ်						
၈။ စီမံကိန်းလုပ်ငန်းခွဲ အပြီးသတ်စစ်ဆေးခြင်း အစည်းအဝေး						
၉။ လူထုဗဟိုဆွေးနွေးချိမ်းပွဲအစည်းအဝေး						





	တိုးတက်မှု လုပ်ငန်းစဉ်များ	အမျိုးသမီးများ/အမျိုးသား+ အမျိုးသမီး)	
၁			
၂			
၃			
၄			
၅			

ခေါင်းဆောင်၊ ကျေးရွာစီမံကိန်းအထောက်အကူပြုကော်မတီမှ အတည်ပြုသည်။

အမည် ဒေါ်ရွှားဖြူ လက်မှတ် [Signature] နေ့.ရက် ၁၀. ၁၀. ၂၀၁၇

နောက်ဆက်တွဲ(၄)၊ ခြားနားသောအပိုင်းများအတွက် ဦးစားပေးဖွံ့ဖြိုးရေးလုပ်ငန်းစဉ်များ

နောက်ဆက်တွဲ(၄) ခြားနားသောအပိုင်းများအတွက် ဦးစားပေးဖွံ့ဖြိုးရေးလုပ်ငန်းစဉ် အနှစ်ချုပ်

မှလင်းသည်အား VPSC တွင်ထားရှိရပါမည်အခြားဌာနများနှင့် ညှိနှိုင်းချိတ်ဆက် စံနှုန်းအား TPIC သို့မဟုတ် MIS data အချိန်နှင့် သွင်းရန် မလိုအပ်ပါ။

	အဆင့်	လုပ်ငန်း	မည်သူဦးစားပေးလဲ	တွေ့ရွာမှတာဝန်ခံသူ (သို့) အုပ်စု	ပြင်ပမှမည်သူ ထောက်ပံ့ မလဲ
အခြေခံအဆောက်အအုံ	၁		<input type="checkbox"/> မ <input type="checkbox"/> ကျား		
	၂		<input type="checkbox"/> မ <input type="checkbox"/> ကျား		
	၃		<input type="checkbox"/> မ <input type="checkbox"/> ကျား		
	၄		<input type="checkbox"/> မ <input type="checkbox"/> ကျား		
	၅		<input type="checkbox"/> မ <input type="checkbox"/> ကျား		
	၆		<input type="checkbox"/> မ <input type="checkbox"/> ကျား		
အသက်မွေးဝမ်းကျောင်းမှု/ စီကုံးရေး	၁		<input type="checkbox"/> မ <input type="checkbox"/> ကျား		
	၂		<input type="checkbox"/> မ <input type="checkbox"/> ကျား		
	၃		<input type="checkbox"/> မ <input type="checkbox"/> ကျား		
	၄		<input type="checkbox"/> မ <input type="checkbox"/> ကျား		
	၅		<input type="checkbox"/> မ <input type="checkbox"/> ကျား		
	၆		<input type="checkbox"/> မ <input type="checkbox"/> ကျား		
ကျွမ်းကျင်မှုနှင့် အသိပညာ	၁		<input type="checkbox"/> မ <input type="checkbox"/> ကျား		
	၂		<input type="checkbox"/> မ <input type="checkbox"/> ကျား		
	၃		<input type="checkbox"/> မ <input type="checkbox"/> ကျား		
	၄		<input type="checkbox"/> မ <input type="checkbox"/> ကျား		
	၅		<input type="checkbox"/> မ <input type="checkbox"/> ကျား		
	၆		<input type="checkbox"/> မ <input type="checkbox"/> ကျား		
ပညာရေး	၁	မောင်ရွှေခွဲ-ခို(ကျား)	<input type="checkbox"/> မ <input type="checkbox"/> ကျား		
	၂	စင်္ကြံ-ခို	<input type="checkbox"/> မ <input type="checkbox"/> ကျား		
	၃		<input type="checkbox"/> မ <input type="checkbox"/> ကျား		

မိမိ၏ အမည်	၄		<input type="checkbox"/> ယ		
			ကျေး		
	၅		<input type="checkbox"/> ယ		
			ကျေး		
	၁	ကျေးရွာအုပ်စု	<input checked="" type="checkbox"/> ယ		
			ကျေး		
	၂	ကျေးရွာအုပ်စု	<input checked="" type="checkbox"/> ယ		
			ကျေး		
	၃		<input type="checkbox"/> ယ		
		ကျေး			
		<input type="checkbox"/> ယ			
		ကျေး			
		<input type="checkbox"/> ယ			
		ကျေး			

ကျေးရွာအစည်းအဝေးမှတ်တမ်းများ

ကျေးရွာစီမံကိန်းမိတ်ဆက်ခြင်းနှင့်ကျေးရွာအစီအစဉ်ရေးဆွဲခြင်းအစည်းအဝေး

တက်ရောက်သူဦးရေ - ကျား (၁၉) + မ (၁၄) = (၃၃) ဦး

ကျေးရွာစီမံကိန်းမိတ်ဆက်ခြင်း အစည်းအဝေးကို (၂၀.၁၀.၂၀၁၇) ရက်နေ့တွင် ဒေါ်ဒူကျေးရွာတွင် အောက်ပါအစီအစဉ်အတိုင်း ပြုလုပ်ခဲ့သည်။ အစီအစဉ်အရ ကျေးရွာအုပ်ချုပ်ရေး မှ အဖွင့်အမှာစကား ပြောကြားခဲ့သည်။ ဆက်လက်ပြီး လူထုစည်းရုံးရေးမှူး မှ စီမံကိန်းနှင့် ပတ်သက်ပြီး မိတ်ဆက်ခြင်း အစီအစဉ်ကို ဦးဆောင်ခဲ့သည်။ ဆက်လက်ပြီး လက်ထောက်နည်းပညာမှူး မှ စီမံကိန်းအကြောင်းကို မိတ်ဆက်ရှင်းလင်းသည်။ ဆက်လက်ပြီး လူထုစည်းရုံးရေးမှူး မှ စီမံကိန်းတွင် အဓိကပါဝင်သူများနှင့် တာဝန်ဝတ္တရားများကိုရှင်းပြပြီး ကော်မတီများ ပြန်လည်အတည်ပြုခြင်းကို လုပ်ဆောင်သည်။ ဆက်လက်ပြီး လူအများပါဝင်သော လူထုဆန်းစစ်မှုကို ပြန်လည်ဆွေးနွေး အတည်ပြုမှုများပြုလုပ်ခဲ့သည်။

PSA/PRA များပြန်လည်အတည်ပြု ဆွေးနွေးပြီး ကျေးရွာအခက်အခဲများကို ပြန်လည် အတည်ပြုပြီး အခက်အခဲများအတွက် မျှော်မှန်းချက်များကို ပြန်လည်ဆွေးနွေးတင်ပြခြင်းများ ပြုလုပ်ခဲ့သည်။

ဆက်လက်ပြီး စီမံကိန်းလုပ်ငန်းခွဲများကို ပြန်လည်အတည်ပြုရေးဆွဲခဲ့သည်။ ထို့နောက် လက်ထောက်နည်းပညာမှူးမှအကျုံးဝင်/မဝင်မှုများကိုရှင်းပြသည်။ဆက်လက်ပြီးလက်ထောက်နည်းပညာမှူး မှ အကာအကွယ်နှင့်ပတ်သက်ပြီး ရှင်းပြခဲ့သည်။ ထို့နောက် ကျေးဇူးတင်စကား ပြောကြားကာ အစည်းအဝေးကို ရုပ်သိမ်းခဲ့သည်။

အစည်းအဝေးမှတ်တမ်းတင်သူ-ဒေါ်မေနှယ်အောင်

ပြင်ဆင်ရေးအဖွဲ့အစည်း | ဒေါ်ဒူကျေးရွာ | ငွေတေလေဝေဝေ | ငွေတေလေဝေဝေ

ဒုတိယအကြိမ် ကျေးရွာအစည်းအဝေးမှတ်တမ်း

အစည်းအဝေးကျင်းပသည့် ကျေးရွာနှင့် အုပ်စု - ဒေါ်ဒုကျေးရွာ၊ ငွေတောင်ကျေးရွာအုပ်စု

အစည်းအဝေးကျင်းပသည့် နေရာ - ဒေါ်ဒုကျေးရွာ ခန်းမဆောင်

အစည်းအဝေးကျင်းပသည့် ရက်စွဲ - ၂၁. ၁၀. ၂၀၁၇

အစည်းအဝေးကျင်းပသည့် အချိန် - နံနက်(၉:၀၀)နာရီ

အစည်းအဝေးတက်ရောက်သူဦးရေ - ကျား(၁၇)ဦး၊ မ(၁၃)ဦး၊ စုစုပေါင်း(၃၀)ဦး။

ကူညီပံ့ပိုးသူများ - လက်ထောက်နည်းပညာမှူးနှင့် လူထုစည်းရုံးရေးမှူးများ

ဒုတိယအကြိမ် ကျေးရွာအစည်းအဝေး မစတင်မီချိန်တွင် ကျေးရွာစေတနာ့ဝန်ထမ်းမှ တက်ရောက်သူစာရင်း မှတ်တမ်းကောက်ယူခြင်း ပြုလုပ်ပါသည်။ အစည်းအဝေးစတင်ရာတွင် ကျေးရွာအုပ်ချုပ်ရေးမှူးမှ အဖွင့်အမှာစကားပြောကြားပါသည်။ ထို့နောက်တွင် လူထုစည်းရုံးရေးမှူးနှင့် လက်ထောက်နည်းပညာမှူးများမှ အမျိုးသားအဖွဲ့နှင့် အမျိုးသမီးအဖွဲ့ ဟူ၍(၂)ဖွဲ့ခွဲကာ ကျေးရွာ၏ အခက်အခဲ ပြဿနာ အတားအဆီးများ၊ ကျေးရွာတွင် နောင်လာမည့် (၅)နှစ်အတွင်း မိမိတို့၏ ရည်မှန်းချက်များနှင့် ကျေးရွာ၏ ဖွံ့ဖြိုးရေးအစီအစဉ်ရေးဆွဲခြင်း စသည်ဖြင့် ဆွေးနွေးကြ ပါသည်။

ထို့နောက်တွင် အကျုံးမဝင်သောလုပ်ငန်းနှင့် အကျုံးဝင်သော လုပ်ငန်းများအကြောင်း ရှင်းပြပြီး ကျေးရွာ၏ ဦးစားပေးအဆင့်သတ်မှတ်ခြင်းနှင့် စီမံကိန်းလုပ်ငန်းခွဲများကို ရွေးချယ်ကြပါ သည်။ ဆက်လက်ပြီး သဘာဝပတ်ဝန်းကျင်နှင့် လူမှုအကာအကွယ်များအကြောင်းကို ရှင်းပြသည်။ ထို့နောက်တွင် ဝေဖန်အကြံပြု တိုင်ကြားချက် ဖြေရှင်းရေးစနစ်အကြောင်းကို ရှင်းပြပါသည်။ ထို့နောက် အစည်းအဝေးရလဒ် ပြန်လည် အနှစ်ချုပ်ပါသည်။

ကျေးရွာစီ/ထောက်ဥက္ကဋ္ဌမှ ကျေးဇူးတင်အပိတ်အမှာစကား ပြောကြားပြီး ဒုတိယအကြိမ် ကျေးရွာအစည်းအဝေးအား ရုတ်သိမ်းခဲ့ပါသည်။

အစည်းအဝေးမှတ်တမ်းတင်သူ-ဒေါ်မေနှယ်အောင်

လူထုပူးပေါင်းပါဝင်သော လူမှုဆန်းစစ်/အကဲဖြတ်ခြင်း လုပ်ငန်းစဉ်အကျဉ်းချုပ်

စဉ်	အကြောင်းအရာ	ရက်စွဲ	ဦးတည်အုပ်စု	တက်ရောက်သူများ			အဓိက ဆွေးနွေးချက်များ
				က	မ	ပ	
၁	ကျေးရွာလူမှုရေးပြသယံဇာတပြမြေပုံ (Socila map/ Resources Map)	၂၀-၁၀ ၂၀၁၇	ရပ်မိရက်ဖ၊ ကော်မတီဝင်၊ ကျေးရွာလူထု များ အားလုံး	၁၉	၁၄	၃၃	အိမ်အမျိုးအစားများ၊ အခြေခံအဆောက်အဦများ၊ လုပ်ငန်းဆက်သွယ်ရေးအခြေ အနေ၊ လယ်ယာမြေများ၊ ရေထွက်ပေါက်၊ ရေလှောင် ကန်၊ သစ်တောများ
၂	လူမှုစီးပွားအဆင့်သတ်မှတ်ခြင်း (Wealth Ranking)	၂၀-၁၀ ၂၀၁၇	ချမ်းသာ၊ အလယ်အလတ်၊ နွမ်းပါး	၁၉	၁၄	၃၃	ကျေးရွာလူမှုစီးပွားရေးကို အုပ်စုများခွဲခြားသတ်မှတ်နိုင် ရေးအတွက်အခြေခံစံနှုန်းများ သတ်မှတ်ရန် အများလူထု သဘောတူသတ်မှတ်ခြင်း
၃	ကျား/မရေးရာ ကဏ္ဍ (Access Mapping)	၂၀-၁၀ ၂၀၁၇	ကျေးရွာအတွင်းရှိ အမျိုးသားနှင့် အမျိုးသမီးများ	၁၉	၁၄	၃၃	ကျေးရွာအတွင်းရှိအရင်းအမြစ်၊ ပိုင်ဆိုင်မှု၊ အခြေခံအဆောက်အ ဦး စသောလုပ်ငန်းများကို ဘယ်သူတွေက အသုံးပြု၊ ထိမ်းချုပ်နေသလဲဆိုတာကို ဆွေးနွေးမှုများ ပြုလုပ်ခြင်း
၄	ပင့်ကူအိမ် ကွန်ယက် (Spider Web)	၂၀-၁၀ ၂၀၁၇	အမျိုးသားများနှင့် အမျိုးသမီးများ၊ ကျေးရွာလူထု	၁၉	၁၄	၃၃	အမျိုးသားများနှင့်အမျိုးသမီးများ တန်းတူအခွင့်အရေးရရှိမှုနှင့် မရရှိ သည့် အကြောင်းအရင်းများ
၅	အဖွဲ့အစည်း ချိတ်ဆက်ပုံ (Venn Diagram)	၂၀-၁၀ ၂၀၁၇	ကျေးရွာအုပ်ချုပ် ရေးအဖွဲ့ ကျေးရွာ စီထောက်အဖွဲ့၊ ကျေးရွာလူထု	၁၉	၁၄	၃၃	ကျေးရွာအတွင်းရှိ အဖွဲ့အစည်း များနှင့် မည်သို့သောလုပ်ငန်းများ အတွက် မည်သည့်အဖွဲ့များ ချိတ်ဆက်လုပ်ကိုင်မှုရှိခြင်း

ဒေါ်ဒုက္ခေးရွာ ၊ ငွေတောင်ကျေးရွာအုပ်စု

ကျေးရွာဖွံ့ဖြိုးရေးအစီအစဉ်

စဉ်	အကြောင်းအရာ	ရက်စွဲ	ဦးတည်အုပ်စု	တက်ရောက်သူများ			အဓိက ဆွေးနွေးချက်များ
				က	မ	ပ	
၆	ရာသီခွင်ပြ ပြက္ခဒိန် (Seasonal Calender)	၂၀-၁၀ ၂၀၁၇	ကော်မတီဝင်များ၊ အမျိုးသမီး/သား၊ ဆင်းရဲနွမ်းပါးသူ	၁၉	၁၄	၃၃	စိုက်ပျိုးရိတ်သိမ်းကာလ (တောင်ယာ၊လယ်ယာ)၊ စီးပွားရေး/ငွေရှာ (အရောင်းအဝယ်)၊ ပွဲတော်ချိန်၊ မိုးများကာလ၊ ကျန်းမာရေးဆိုးကာလ၊ ဝင်ငွေအကောင်းဆုံး ကာလ၊ အလုပ်ပါးကာလ၊ ရေရှားကာလ
၇	အခက်အခဲ/ပြဿနာ (Problem)	၂၁-၁၀ ၂၀၁၇	အမျိုးသမီး/သား၊ လူထုအားလုံး	၁၇	၁၃	၃၀	ငွေကြေးအရင်းအနှီးမရှိ၊ လမ်းပန်းဆက်သွယ်ရေး၊ မီးလင်းရေး၊ ရေလုံလောက်မှုမရှိ၊ ဖုန်းဆက်သွယ်ရေး၊ ကျန်းမာရေး၊ ပညာရေး၊ စီးပွားရေး၊ စည်းလုံးခြင်းမရှိ။
၈	ကျေးရွာ၏( ၄ )နှစ်စာ မျှော်မှန်းချက်များ (Village visions)	၂၁-၁၀ ၂၀၁၇	ကျေးရွာလူထု အားလုံး	၁၇	၁၃	၃၀	စီးပွားရေးပိုမိုကောင်းမွန်လာရန်၊ ပညာရေး၊ လူမှုရေး၊ ကျန်းမာရေး၊ ဘာသာရေး ပိုမိုကောင်းမွန်လာ၊ ကျေးရွာစည်းလုံးခြင်း၊ ပိုမိုကောင်းမွန်လာ၊ စားဝတ်နေရေးပိုမိုအဆင်ပြေလာ
၉	ကျေးရွာဖွံ့ဖြိုးရေး လုပ်ငန်းစဉ်များ (Village Approve Vision)	၂၁-၁၀ ၂၀၁၇	ရွာလူထု အားလုံး	၁၇	၁၃	၃၀	လမ်း(ကတ္တရာ)၊ မီး(လျှပ်စစ်မီး)၊ ခန်းမဆောင်၊ ရေလှောင်ကန်၊ ရေငုတ်/ပိုက်၊ စာသင်ကျောင်း တိုးချဲ့
၁၀	ကျေးရွာဦးစားပေး လုပ်ငန်းစဉ်များ (Village Object Vision)	၂၁-၁၀ ၂၀၁၇	ရွာလူထု အားလုံး	၁၇	၁၃	၃၀	ကျေးရွာဖွံ့ဖြိုးရေးလုပ်ငန်းစဉ် အဆင့် သတ်မှတ်ခြင်း၊ တိုင်းတာခြင်း၊ ခန့်မှန်းကုန်ကျငွေ တွက်ချက်ခြင်း၊ အကျိုးခံစားခွင့် ရှိသူလူဦးရေ



စဉ်	အကြောင်းအရာ	ရက်စွဲ	ဦးတည်အုပ်စု	တက်ရောက်သူများ			အဓိက ဆွေးနွေးချက်များ
				က	မ	ပ	
၁၁	ကျေးရွာသမိုင်း အကျဉ်းချုပ် (Village History)	၂၁-၁၀ ၂၀၁၇	အမျိုးသမီး/သား၊ လူထုအားလုံး	၁၇	၁၃	၃၀	ကျေးရွာစတင် တည်ထောင်သည့် ခုနှစ်၊ အိမ်ခြေ၊ လူဦးရေ၊ လူမျိုး၊ ဘာသာစသော ကျေးရွာသမိုင်း အချက်အလက် အဆင့်ဆင့်များ ကို ဖော်ထုတ်ခြင်း