

ပြည်ထောင်စုသမ္မတ မြန်မာနိုင်ငံတော်အစိုးရ  
စိုက်ပျိုးရေး၊ မွေးမြူရေးနှင့် ဆည်မြောင်းဝန်ကြီးဌာန  
(ကျေးလက်ဒေသဖွံ့ဖြိုးတိုးတက်ရေးဦးစီးဌာန)



လူထုဗဟိုပြုစီမံကိန်း၊ ဒီးမော့ဆိုမြို့နယ်  
National Community Driven Development Project  
NCDDP

# ကျေးရွာဖွံ့ဖြိုးရေးအစီအစဉ်



လောခိုသာကျေးရွာ ၊ မြလဲကျေးရွာအုပ်စု

ဒီးမော့ဆိုမြို့နယ်

၂၀၁၈ ခုနှစ်

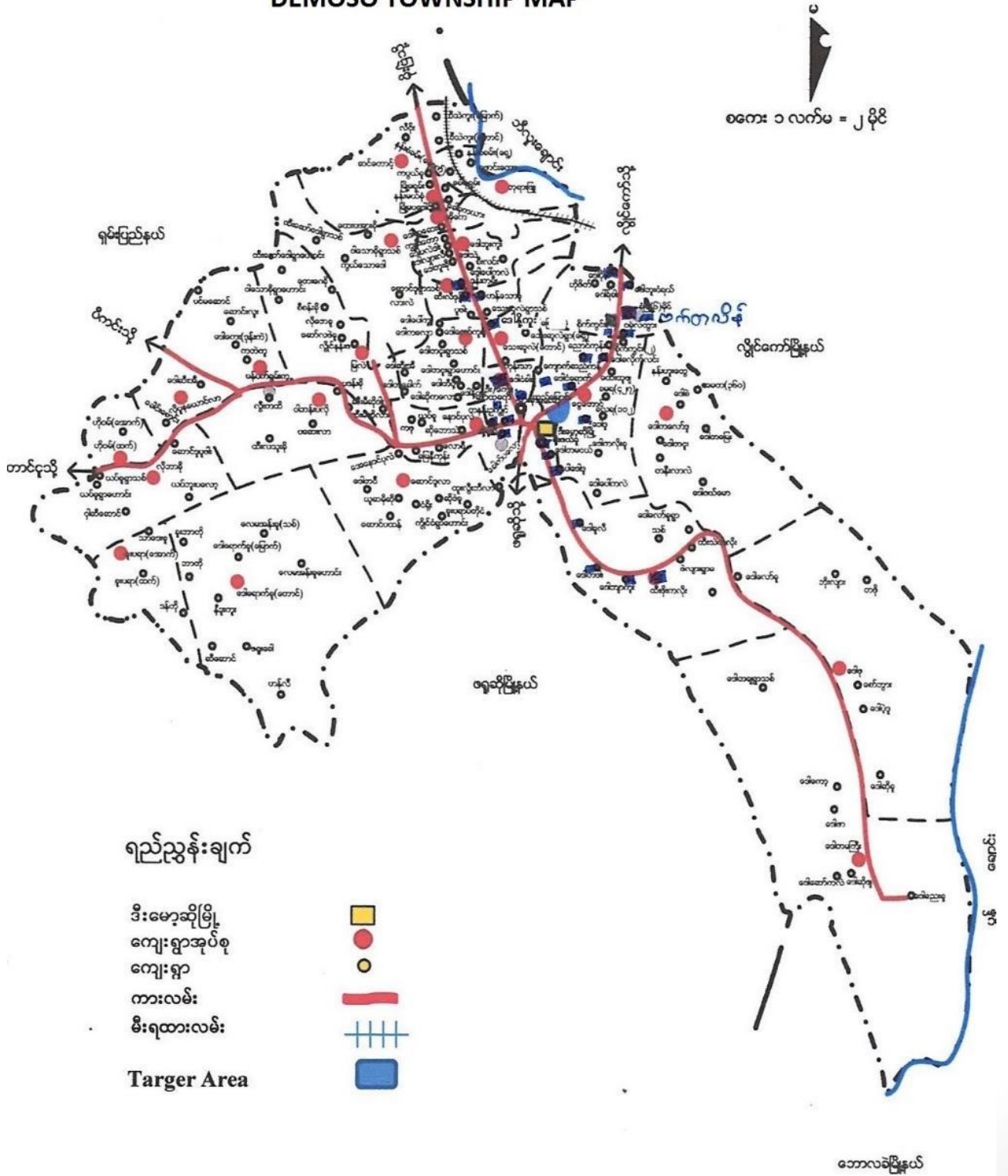
# ကျေးရွာဖွံ့ဖြိုးရေးအစီအစဉ် လော့ခိုသာကျေးရွာ၊ မြလဲကျေးရွာအုပ်စု

## မာတိကာ

ဒီးမော့ဆိုမြို့နယ် အခြေပြမြေပုံ.....	1
ကျေးရွာအုပ်စုမြေပုံ.....	2
ကျေးရွာအုပ်စုတွင်ပါဝင်သောကျေးရွာများစာရင်း.....	3
ကျေးရွာလူမှုရေးအရင်းအမြစ်ပြမြေပုံ.....	4
လူမှုရေးအရင်းအမြစ်ပြမြေပုံ သုံးသပ်ချက်.....	5
ကျေးရွာသမိုင်းအကျဉ်းချုပ်.....	5
ဥစ္စာဓန ကြွယ်ဝမှု အဆင့်သတ်မှတ်ခြင်း.....	7
ဥစ္စာဓနကြွယ်ဝမှုအဆင့်သတ်မှတ်ခြင်း သုံးသပ်ချက်.....	8
ကျား/မ ပင့်ကူအိမ်.....	9
ကျား/မ ပင့်ကူအိမ် သုံးသပ်ချက်.....	10
အဖွဲ့အစည်းချိတ်ဆက်မှုပြ မြေပုံ.....	11
အဖွဲ့အစည်းချိတ်ဆက်မှုပြမြေပုံ သုံးသပ်ချက်.....	12
ရာသီခွင်ပြ ပြက္ခဒိန်.....	13
ရာသီခွင်ပြ ပြက္ခဒိန်သုံးသပ်ချက်.....	14
ကျေးရွာဖွံ့ဖြိုးရေးအစီအစဉ်ဆောင်ရွက်မှု မှတ်တမ်းဇာတ်ပုံများ.....	16
ပုံစံ - ၁။ ကျေးရွာ အခြေခံအချက်အလက်များ (PC-၁).....	17
ပုံစံ - ၂။ စီမံကိန်းစက်ဝန်း အချိန်ဇယား (PC-၂).....	20
ပုံစံ - ၃။ ကျေးရွာဖွံ့ဖြိုးရေးဦးစားပေးအစီအစဉ် (PC-၃).....	21
နောက်ဆက်တွဲ(၄)၊ ခြားနားသောအပိုင်းများအတွက် ဦးစားပေးဖွံ့ဖြိုးရေးလုပ်ငန်းစဉ်များ.....	22
ကျေးရွာအစည်းအဝေးမှတ်တမ်းများ.....	23
လူထုပူးပေါင်းပါဝင်သော လူမှုဆန်းစစ်/အကဲဖြတ်ခြင်း လုပ်ငန်းစဉ်အကျဉ်းချုပ်.....	24

# ဒီးမော့ဆိုမြို့နယ် အခြေပြမြေပုံ

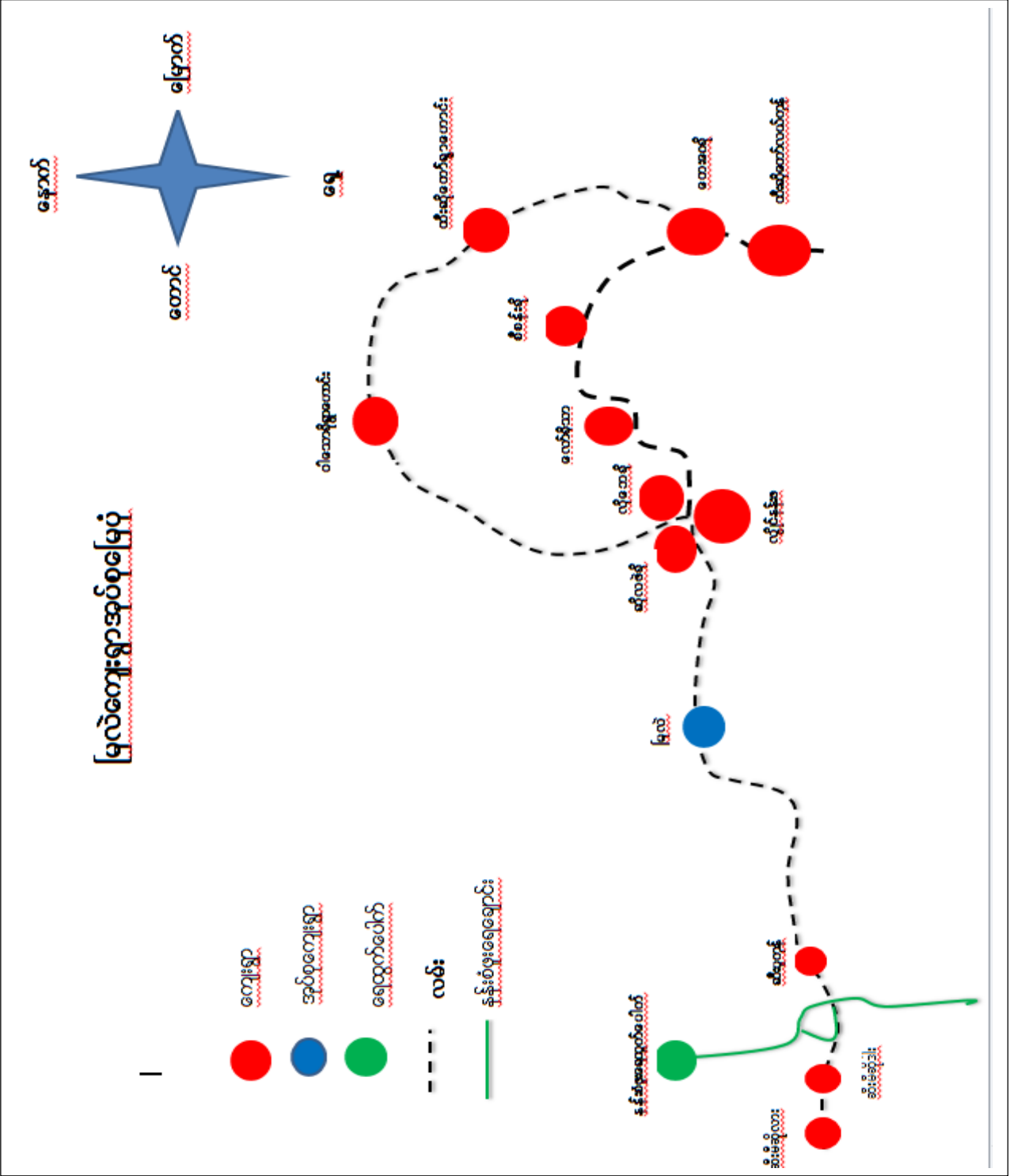
## DEMOSO TOWNSHIP MAP



လော့ခိုသာကျေးရွာ၊ မြလဲကျေးရွာအုပ်စု

ကျေးရွာဖွံ့ဖြိုးရေးအစီအစဉ်

ကျေးရွာအုပ်စုမြေပုံ



ကျေးရွာအုပ်စုတွင်ပါဝင်သောကျေးရွာများစာရင်း

စဉ်	ကျေးရွာအမည်	အိမ်ခြေ	လူဦးရေ		
			ကျား	မ	စုစုပေါင်း
၁	မြဲလဲ	၇၅	၁၈၉	၁၉၃	၃၈၂
၂	ဆီးမိဆိုဒါး	၅၁	၁၁၅	၁၁၆	၂၃၁
၃	ဆီးမိဆိုလား	၂၂	၆၀	၅၅	၁၁၅
၄	ဆီးပူကုန်း	၃၀	၈၁	၈၃	၁၆၄
၅	လွိုင်နန်းဖ	၃၃	၉၂	၈၅	၁၇၇
၆	ဆိုလဖဲခို	၃၀	၇၃	၇၅	၁၄၈
၇	လိုဘောခို	၃၆	၉၀	၉၃	၁၈၃
၈	လော်ခိုသာ	၂၇	၇၆	၇၅	၁၅၁
၉	စီစန်းခို	၄၁	၁၁၅	၁၁၆	၂၃၁
၁၀	တေးဂေခို	၆၁	၁၆၀	၁၅၉	၃၁၉
၁၁	ထီးလယ်ကုန်း	၂၇	၇၁	၆၈	၁၃၉
၁၂	ထီးဆော်ဒေါ်ရွာဟောင်း	၅	၁၀	၁၂	၂၂
၁၃	ဂါသောခိုရွာဟောင်း	၃၅	၈၇	၈၄	၁၇၁
စုစုပေါင်း					၂၄၃၃



### လူမှုရေးအရင်အမြစ်ပြမြေပုံ သုံးသပ်ချက်

လော်ခိုသာကျေးရွာသည် ကယားပြည်နယ်၊ ဒီးမော့ဆိုမြို့နယ်၊ မြလဲအုပ်စုတွင် တည်ရှိပြီးမြလဲအုပ်စုတွင် ကျေးရွာ (၁၃) ရွာ ရှိသည့်အနက် တစ်ရွာအပါအဝင်ဖြစ်သည်။ ကျေးရွာကို ၁၉၉၆ခုနှစ်တွင် အိမ်ခြေ (၉) လုံးဖြင့် စတင်တည်ထောင်ခဲ့ပါသည်။ ယခုအချိန်တွင် (၂၇) လုံးနှင့် လူဦးရေမှာ ကျား (၇၆) ဦး၊ မ (၁၅၁) ဦး၊ စုစုပေါင်း (၁၅၁) ဦး ရှိပါသည်။ ကျေးရွာအနောက်ဘက် ဝါသောခိုကျေးရွာ နှင့် ယာခင်းများတည်ရှိပါသည်။ ကျေးရွာတွင် ဘုံစပါးကျီ၊ ဆန်စက် (၁) ရုံ၊ အုတ်ရေကန်ရေတွင်း၊ ဘောလုံးကွင်း (၁) ကွင်း၊ ဘုရားကျောင်း၊ ထရန်စဖာ တို့ရှိပါသည်။ ကျေးရွာတွင် ရွာချင်းဆက်လမ်း(၁)လမ်း၊ ရွာတွင်းလမ်း (၅) လမ်းရှိပါသည်။ ရွာချင်းဆက်လမ်းမှာ ကျောက်ချောလမ်းဖြစ်ပါသည်။ ရွာတွင်းလမ်းမှာ မြေသားလမ်းများဖြစ်ပါသည်။ လော်ခိုသာကျေးရွာ၏ အိမ်အမျိုးအစားများမှာ တိုက်အိမ်(၁) အိမ်၊ ပျဉ်ထောင်အိမ် (၂၆) အိမ်၊ စုစုပေါင်း (၂၇) အိမ်ရှိပါသည်။ အမျိုးသားအိမ်ထောင်ဦးစီးမှာ (၂၇) အိမ်ဖြစ်ပါသည်။

လော်ခိုသာကျေးရွာ၏ သောက်သုံးရေမှာ ရေတွင်း (၁) တွင်းနှင့် အိမ်တိုင်းတွင် မိုးရေလှောင်ရန် အုတ်ကန်ကို အသုံးပြုကြပါသည်။ ကျေးရွာတွင် ကလေးပညာရေးအတွက် မူကြိုကျောင်းနှင့် အသိပညာ ဗဟုသုတကြွယ်ဝရန် စာကြည့်တိုက်လိုအပ်ပါသည်။ မိုးရာသီချိန်တွင်သွားလာရခက်ခဲခြင်းကြောင့်ရွာတွင်းလမ်းတွင်ကျောက်ချောလမ်းလိုအပ်ပါ သည်။ သောက်သုံးရေအတွက် ရေစုပ်ကန်လိုအပ်ပါသည်။ လော်ခိုသာကျေးရွာ၏ အသက်မွေးဝမ်းကျောင်းမှာ စိုက်ပျိုးရေးနှင့် မွေးမြူရေးလုပ်ငန်းများဖြစ်ပါသည်။

### ပံ့ပိုးကူညီသူ ဦးနဒေထွေး

ကျေးရွာသမိုင်းအကျဉ်းချုပ်  
လော်ခိုသာကျေးရွာကို ၁၉၉၆ ခုနှစ်တွင် စတင်တည်ထောင်ခဲ့ပါသည်။ အိမ်ခြေ (၉) လုံး ဖြင့်စတင်အခြေချနေထိုင်ခဲ့ကြပါသည်။ ၎င်းအိမ်ခြေ (၉) လုံးမှာ - ဦးလစူး၊ ဦးစိုင်းမြူရယ်နီ၊ ဦးရော်ဂျာ၊ သင်းထောက်လကောင်၊ ဦးမျိုးသာ၊ ဦးရှာထူး၊ ဦးသိုးရီ၊ ဦးနယူတန် တို့မှ စတင်နေထိုင်ခဲ့ကြပါသည်။ ကျေးရွာအမည်ကို မြို့နယ်မှူး ဦးအောင်ကျော်မှ သာသနာချုပ်၏ အမည်မှည့်ခြင်းဖြင့် " လော်ခိုသာ"ဟုခေါ်ဆိုခြင်းဖြစ်ပါသည်။

ကျေးရွာသူ/ သားများသည် စစ်ဘေးကြောင့် ရွှေ့ပြောင်းနေထိုင်ခဲ့ခြင်း မရှိပါ။ သို့သော် မိုးရာသီချိန်တွင် မိုးသည်းထန်စွာရွာသွန်းပြီး ရေအရှိန်နှင့် ရေစီးသန်သောကြောင့်

ရွာကြားလမ်းများပျက်စီးကာ ချိုင့်များဖြစ်ခဲ့ခြင်း၊ တံတား နှင့် ရေချောင်းများလည်း ပျက်စီးခဲ့ပါသည်။ မိုးရာသီချိန်တွင်ကျောင်းနေကလေးများ နှင့် သက်ကြီးရွယ်အိုများသည် သွားလာရခက်ခဲပါသည်။ ၂၀၁၂ ခုနှစ်၊ ဧပြီလတွင် လေပြင်းမုန်တိုင်းတိုက်ခတ်ခြင်းကြောင့် အိမ်ခြေ (၁) လုံး ပျက်စီးခဲ့ရပါသည်။ ထိုအချိန်တွင်ကျေးရွာသူရွာသားများမှ ပူးပေါင်းကာ ပျက်စီးခဲ့သောအိမ်ကို ပြန်လည်တည်ဆောက်ပေးခဲ့ပါသည်။

လော်ခိုသာကျေးရွာရှိ ရွာသူ/သားများသည် ကျန်းမာရေးမကောင်းလျှင် လွိုင်နန်းဖ ကျေးရွာသို့သွားရောက်ကုသခဲ့ရပါသည်။ ထိုဆေးရုံသည် လွိုင်နန်းဖတိုက်နယ်တွင်ရှိသော ကျေးရွာများအားလုံးသွားရောက် ကုသနိုင်သည်။ ဆေးရုံကို ၁၉၉၆ ခုနှစ်တွင် အခြားအဖွဲ့အစည်းနှင့် ချိတ်ဆက်ကာတိုက်ပု (I )ပုံစံဖြင့် တည်ဆောက်ထားပါသည်။ ထိုဆေးရုံသည် တစ်ပတ်လျှင် (၅) ရက်ဖွင့်ပြီး ဆေးလုံလောက်မှုရှိကာ သူနာပြု ဆရာ/မ အချိန်ပြည့်နေကာ အခမဲ့ကုသပေးပါသည်။ လော်ခိုသာကျေးရွာမှလွိုင်နန်းဖဆေးရုံသို့ ခြေကျင်ဖြင့်သွားလျှင်မိနစ်(၃၀) ကြာသည်။လော်ခိုသာကျေးရွာတွင် ရေတွင်း(၁) တွင်းသာရှိပါသည်။ ထိုရေတွင်းကို ACF အဖွဲ့နှင့် ကျေးရွာလူထုပူးပေါင်းကာတည်ဆောက်ထား ဖြစ်သည်။ ရေတွင်းသည် စိမ့်စမ်းရေဖြစ်သည်။ ကျေးရွာလူထုများသည် ရေခပ်သွားသောအခါ နွားလှည်းဖြင့်သော်လည်းကောင်း၊ ထော်လဂျီဖြင့်သော်လည်း၊ ခြေကျင်ဖြင့်သော်လည်းကောင်း ခပ်ရပါသည်။ ခြေကျင်ဖြင့်သွားလျှင် မိနစ် (၃၀) ကြာပါသည်။ ထိုရေတွင်းကို ဆယ့်နှစ်ရာသီလုံးသုံးစွဲနိုင်သော်လည်း ကျေးရွာအတွက် လုံလောက်မှုမရှိပါ။ ထို့ကြောင့် မိုးရာသီချိန်တွင် အိမ်တိုင်း၌ ရေကိုအုတ်ကန်ဖြင့် သိုလှောင်သုံးစွဲကြပြီး နွေရာသီချိန်တွင် တွင်းရေကိုအသုံးပြုကြပါသည်။ လော်ခိုသာကျေးရွာတွင် မူလတန်းကျောင်းမရှိပေ။ကျောင်းနေအရွယ်ကလေးများသည်(၄)ဖာလုံကွာဝေးသောလွိုင်နန်းဖ ကျေးရွာသို့ ကျောင်းတက်ရပါသည်။ မိုးရာသီချိန်တွင်လမ်းတွင်ရွံ့များထူထပ်သောကြောင့် ကလေးများ သွားလာရခက်ခဲပါသည်။ ၂၀၁၁ ခုနှစ်၊ ဧပြီလတွင် ကျေးရွာ မူကြိုကျောင်း (၁)ကျောင်းတည်ဆောက်ခဲ့ပါသည်။သို့သော်လည်းမူကြိုကျောင်းတွင်ကလေးကစားစရာလုံလောက်မှုမရှိခြင်း၊ခြံဝိုင်းမှာ လုံခြုံမှုမရှိခြင်းကြောင့် တိရိစ္ဆာန်များဝင်ရောက်ဖျက်စီးခဲ့ပါသည်။ ကျေးရွာ၏ အသက်မွေးဝမ်းကျောင်းလုပ်ငန်းမှာ လယ်ယာလုပ်ငန်းလုပ်ကိုင်ခြင်းဖြစ်သည်။

ယခုတွင် အိမ်ခြေ (၂၇) လုံးနှင့် လူဦးရေမှာ အမျိုးသား (၇၆) ဦး၊ အမျိုးသမီး (၇၅) ဦး၊ စုစုပေါင်း (၁၅၁) ဦး ရှိပါသည်။



ဥစ္စာဓန ကြွယ်ဝမှု အဆင့်သတ်မှတ်ခြင်း

ဥစ္စာဓနကြွယ်ဝမှု အဆင့်သတ်မှတ်ခြင်း			
များစွာ - ဂဟိဒိသာ အုပ်စု - ဇူလီ		ရက်စွဲ - ၈.၁၂.၂၀၁၆ ပါဝင်သူ - ကိုဦး (၁၃) ဦး မ (၁၈) ဦး	
အဆင့်	သတ်မှတ်ချက်များ	အိမ်ထောင်စုအရေအတွက်	ရာခိုင်နှုန်း
သွင်းသာ သောကုန် ခု	ကား၊ လယ်ယာ၊ ထွန်စက်၊ ဆန်စက်၊ ဆိုင်ကယ်၊ ခွား၊ ၁၀က်၊ မုန့်၊ လျှပ်စစ်ဓါတ်၊ တိုက်စိမ်၊ ဖြေကွက်၊ TV၊ ဝမ်းဇာမုန့်။	၁	၃.၇%
ကဆင့်ကဆင့် အုပ်စု	ဆက်လက်၊ လယ်ယာ၊ ဆိုင်ကယ်၊ မုန့်၊ လျှပ်စစ်ဓါတ်၊ ခွား၊ ၁၀က်၊ ဖြေကွက်စိမ်၊ ဝမ်းဇာမုန့်။	၂၄	၈၀.၉%
မပြေလည် သော ကုန်စုံ	ဖြေကွက်စိမ်၊ ယာ၊ ဝမ်းဇာမုန့်။	၂	၆.၄%

ကျေးရွာဖွံ့ဖြိုးရေးအစီအစဉ် | လော့ဂိုသောကျေးရွာ၊ မြလဲကျေးရွာအုပ်စု

### ဥစ္စာဓနကြွယ်ဝမှုအဆင့်သတ်မှတ်ခြင်း သုံးသပ်ချက်

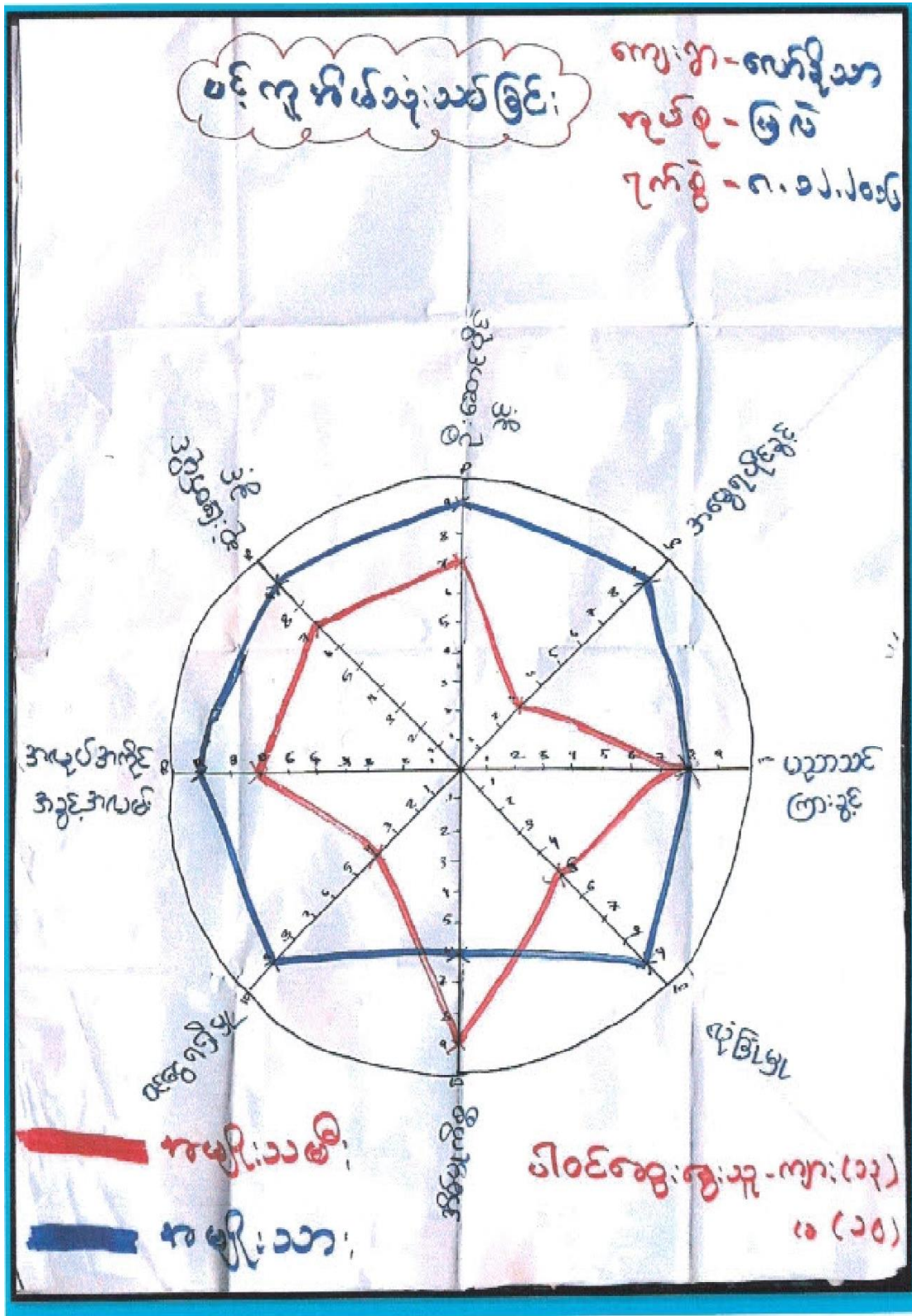
လော်နိသာကျေးရွာသည် ဥစ္စာဓနကြွယ်ဝမှု သတ်မှတ်ချက်တွင် အချက် (၃) ချက်ဖြင့် စံနှုန်းကို သတ်မှတ်ထားပါသည်။ချမ်းသာသောအုပ်စုတွင် အိမ်ထောင်စု (၁) စု ပါဝင်ပါသည်။ ပိုင်ဆိုင်မှုများမှာ ကား၊ လယ်ယာ၊ ထွန်စက်၊ စက်၊ ချွေစက်၊ ဆိုင်ကယ်၊ တိုက်အိမ်၊ ဝမ်းစာဖူလုံမှု တို့ဖြစ်ပါသည်။

ပြေလည်သောအုပ်စုတွင် အိမ်ထောင်စု (၂၄) စုပါဝင်ပြီး ထော်လာဂျီ၊ နွား၊ ဆိုင်ကယ်၊ လယ်ယာ၊ ပျဉ်ထောင်အိမ်၊ ဝမ်းစာဖူလုံမှု စသည့်တို့ကို ပိုင်ဆိုင်ထားကြပါသည်။

မပြေလည်သောအုပ်စုတွင် အိမ်ထောင်စု (၂) စု ပါဝင်သည်။ ပျဉ်ထောင်အိမ်၊ ယာ ပိုင်ဆိုင်ပြီး အဓိကအားဖြင့် ကျပန်းအလုပ်ကို လုပ်ကိုင်ကြပါသည်။

ပံ့ပိုးကူညီသူ

ဦးနေဒေထူး



### ကျား/မ ပင့်ကူအိမ် သုံးသပ်ချက်

လော်ခိုသာကျေးရွာတွင် အမျိုးသား၊အမျိုးသမီး အခြေအနေ ပင့်ကူအိမ်သုံးသပ်ချက် ကိုအချက် (၈) ချက် ဖြင့် ဆွေးနွေးထားပါသည်။ ၎င်းအချက်များမှာ ဦးဆောင်ပိုင်ခွင့်၊ အမွေရပိုင်ခွင့်၊ပညာသင်ကြားခွင့်၊ လုံခြုံမှု၊ အိမ်မှုကိစ္စ၊ ဝင်ငွေရရှိမှု၊ အလုပ်အကိုင် အခွင့်အလမ်းနှင့် ဆုံးဖြတ်ပိုင်ခွင့်၊ စသည့် တို့ ဖြစ်ပါသည်။

လော်ခိုသာကျေးရွာသည် ဦးဆောင်ပိုင်ခွင့်တွင် အမျိုးသား၊အမျိုးသမီး တန်းတူ ညီမျှမှုရှိပါသည်။ အမွေရပိုင်ခွင့်တွင် အမျိုးသားများသည် အမျိုးသမီးများထက် ပိုရရှိနေပါသည်။ ၎င်းသည်ရှေးရိုးဓလေ့အရ ဖြစ်နေသောကြောင့် ဖြစ်ပါသည်။ ပညာ သင်ကြားခွင့်တွင်လည်းတန်းတူညီမျှမှုရှိပါသည်။လုံခြုံမှုတွင်အမျိုးသမီးအတွက်နည်းပါးနေပါသ ည်။လုံခြုံမှုနည်းပါးသောကြောင့်အမျိုးသမီးများသည်ဦးဆောင်ပိုင်ခွင့်၊အလုပ်အကိုင်အခွင့်အလမ်း တို့တွင် နည်းပါးနေသည်ကိုတွေ့ရပါသည်။သို့သော် အမျိုးသမီးများသည် ဆုံးဖြတ်ပိုင်ခွင့် ပါဝင်မှုရှိပါသည်။ အမျိုးသမီးအများစုသည် အိမ်တွင်းမှုကိစ္စကို ပို၍ အချိန်ပေးရသောကြောင့် ဝင်ငွေရရှိမှုတွင်နည်းပါးလျက်ရှိပါသည်။

ပံ့ပိုးကူညီသူ  
ဦးနေဒေထူး



## အဖွဲ့အစည်းချိတ်ဆက်မှုပြုမြေပုံ သုံးသပ်ချက်

လော်ရီသီကေးရွာသည် ကျေးရွာဖွံ့ဖြိုးတိုးတက်ရန်အတွက် အဖွဲ့အစည်းများနှင့် ချိတ်ဆက်မှုများပြုလုပ်ထားပါသည်။ ၎င်းတို့မှာအုပ်စုအုပ်ချုပ်ရေးမှူးအဖွဲ့၊ ကျေးရွာအုပ်ချုပ်ရေး မှူး၊ ကျေးရွာဖွံ့ဖြိုးရေးကော်မတီ၊ IDN ၊ ကျေးရွာ ငွေစု/ငွေချေး၊ မူကြိုကော်မတီ၊ အုပ်စုဘာသာရေးအဖွဲ့၊ အမျိုးသမီးအဖွဲ့၊ အမျိုးသားအဖွဲ့၊ လူငယ်အဖွဲ့၊ ကလေးသူငယ်အဖွဲ့ တို့ပါဝင်သည်။

အုပ်ချုပ်ရေးမှူးအဖွဲ့သည် ကျေးရွာဖွံ့ဖြိုးတိုးတက်ရေး အတွက် အဖွဲ့အစည်းများနှင့် ချိတ်ဆက်ပေးခြင်း၊ ပါဝင်လုပ်ဆောင်ခြင်း၊ ပြဿနာများကို ဖြေရှင်းပေးခြင်း တို့ကို လုပ်ဆောင်လျက်ရှိပါသည်။ ကျေးရွာဖွံ့ဖြိုးတိုးတက်ရေးအဖွဲ့သည် ကျေးရွာဖွံ့ဖြိုးတိုးတက်ရန်အ တွက် အစီအစဉ်များရေးဆွဲခြင်း တို့ကိုပြုလုပ်ပေးပါသည်။ အသင်းတော် ကော်မတီသည် အဓိကအားဖြင့် ဘာသာရေးတွင်လုပ်ဆောင်လျက်ရှိပြီး ကျေးရွာ၏ စိတ်ပိုင်းဆိုင်ရာ ဖွံ့ဖြိုးတိုးတက်မှုကိုလည်း လုပ်ဆောင်နေပါသည်။ လူငယ်အဖွဲ့သည် ကျေးရွာအတွက် အားထားအားကိုးရသော အဖွဲ့ဖြစ်ပါသည်။ လူငယ်ဖြစ်သည့်အားလျော်စွာ ခန္ဓာကိုယ်၊ စိတ် ဖွံ့ဖြိုးမှု အကောင်းဆုံးချိန် ဖြစ်သည့်အတွက် ကျေးရွာအတွက်လိုအပ်သော မည်သည့်အခန်းကဏ္ဍတွေမဆို ပါဝင်လုပ်ဆောင်လျက်ရှိပါသည်။

မူကြိုကော်မတီသည် အဓိကအားဖြင့် မူကြိုကလေးများ ဆက်လက်သင်ယူနိုင်ရန်အတွက် ဆရာမများကို စီစဉ်ပေးခြင်း၊ မူကြိုကျောင်းနှင့် ပတ်သက်၍ လိုအပ်သောကစားကွင်း၊ သန့်ရှင်းရေးတို့ကို ဦးဆောင်၍ ဆောင်ရွက်ခြင်းတို့ ပါဝင်ပါသည်။ ကျန်ရှိသော အဖွဲ့အစည်းများသည်လည်း မိမိတို့ကဏ္ဍအလိုက် တက်တက်ကြွကြွ ကျေးရွာလူထုနှင့်အတူပူးပေါင်းလုပ်ဆောင်နေပါသည်။

ပံ့ပိုးကူညီသူ  
ဦးနဒေထွေး

ရာသီခွင်ပြ ပြက္ခဒိန်

ရွက်ခိုသာ	ရာသီခွင်ပြ ပြက္ခဒိန်											
ဒုတိယ	Jun	Feb	Mar	Apr	May	June	July	Aug	Sep	Oct	Nov	Dec
မိုးပျိုး/ရိပ်ယမ်းချိန်					☁	☁	☁	☁	☁	☁	☁	☁
ပွဲတော်ကာလ	🏰		🏰									🌲
လမ်းပန်းဆက်သွယ်ရေးအင်္ဂါချိန်	🚩	🚩	🚩	🚩	🚩	🚩	🚩	🚩	🚩			
သောက်သုံးရေအင်္ဂါချိန်	🚰	🚰	🚰	🚰	🚰	🚰	🚰	🚰	🚰			
ရောဂါဖြစ်ပွားချိန်					🩺	🩺					🩺	🩺
ပါခင်ဆွေး: ၆၅-၈၅ (၁၃)၊ ၁၀ (၁၀)												

လော့ခိုသာကျေးရွာ၊ မြလဲကျေးရွာအုပ်စု  
 ကျေးရွာဖွံ့ဖြိုးရေးအစီအစဉ်

# ရာသီခွင်ပြ ပြက္ခဒိန်သုံးသပ်ချက်

လော်ခိုသာကျေးရွာရှိ ရွာသူ/ သားများသည် အဓိကအားဖြင့် လယ်ယာစိုက်ပျိုးရေး လုပ်ကိုင်ကြပါသည်။ စပါးစိုက်ပျိုးချိန်သည် မိုးတွင်းကာလဖြစ်သော မေလ၊ ဇွန်လ ဖြစ်သည်။ ဇူလိုင်လ၊ ဩဂုတ်လနှင့် စက်တင်ဘာလများတွင် စပါးပင်ပေါင်းလိုက်သောအချိန်ဖြစ်သည်။ စပါးရိတ်သိမ်းချိန်သည် အောက်တိုဘာလ နှင့် နိုဝင်ဘာလ တို့ဖြစ်သည်။ လယ်ယာစိုက်ပျိုးချိန်နှင့် ရိတ်သိမ်းချိန်တွင်ကျေးရွာရှိ ရွာသူ/ သားများသည် တက်ညီလက်ညီ ပျော်ပျော်ရွှင်ရွှင် အတူတကွလုပ်ကိုင်ကြပါသည်။

ပွဲတော်ကာလသည် ဇန်နဝါရီလတွင် နှစ်သစ်ကူးပွဲတော်၊ မတ်လတွင် နယ်ဌာနချုပ်မှ အစည်းအဝေးပွဲကြီး၊ ဒီဇင်ဘာလတွင် ခရစ္စမတ်ပွဲတော်ကို ကျင်းပကြပါသည်။ လမ်းပန်းဆက်သွယ်ရေး ခက်ခဲချိန်တွင် ဇန်နဝါရီလမှ စက်တင်ဘာလ အထိဖြစ်သည်။ ဇန်နဝါရီလမှ ဧပြီလအထိတွင် ရွာတွင်းလမ်းဖုံထူထပ်ခြင်းနှင့် လမ်းတွင်ချိုင့်ဝှမ်းရှိခြင်းကြောင့် ဖြစ်သည်။ သွားလာရခက်ခဲပါသည်။ ထိုအချိန်တွင်ကလေးများသည်ကျောင်းသွားချိန်ပိုကုန်သည့်အ တွက် ပညာရေးတွင် ထိခိုက်မှုရှိပါသည်။ သောက်ရေရှားပါးချိန်သည် ဇန်နဝါရီလမှ စက်တင်ဘာလ အထိဖြစ်သည်။ ဇန်နဝါရီလမှ စတင်ပြီး သောက်သုံးရေရှားပါးလာကာ မတ်လ၊ ဧပြီလ နှင့် မေလ တို့တွင် ပိုမိုရှားပါးလာပါသည်။ ထိုအချိန်ကို တွင်းရေကို အသုံးပြုရသော်လည်း ရေလုံလောက်မှုမရှိပါ။ မေလမှ စက်တင်ဘာလအထိတွင် မိုးရွာလျှင် အိမ်တိုင်းတွင် အုတ်ကန်ဖြင့် မိုးရေခံကာ အသုံးပြုကြပါသည်။ ရောဂါဖြစ်ပွားချိန်သည် ရာသီကူးပြောင်းသော ကာလဖြစ်သော ဇွန်၊ ဇူလိုင်လ နှင့် နိုဝင်ဘာလ၊ ဒီဇင်ဘာလ တို့ဖြစ်ကြသည်။ ထိုအချိန်တွင် နှာစေး၊ ချောင်းဆိုးခြင်း၊ တုပ်ကွေး၊ ဝမ်းပျက်ဝမ်းလျှော ဖြစ်ကြပါသည်။

ပံ့ပိုးကူညီသူ  
ဦးနေဒေထူး

လော့ခိုသာကျေးရွာ၊ မြလဲကျေးရွာအုပ်စု  
ကျေးရွာဖွံ့ဖြိုးရေးအစီအစဉ်



ကျေးရွာစီမံကိန်းအထောက်အကူပြုကော်မတီဝင်များ စာရင်း/ဓာတ်ပုံ

စဉ်	အမည်	ကော်မတီအမျိုးအစား	ရာထူး	မှတ်ချက်
၁	ဒေါ်ဒေါ်ရစ်	ကျေးရွာစေတနာ့ဝန်ထမ်း		
၂	ဦးယူးနီဂရိန်း	ကျေးရွာစေတနာ့ဝန်ထမ်း		
၃	ဦးဂရေစီ	ကျေးရွာစီ/ထောက်	ဥက္ကဋ္ဌ	
၄	ဒေါ်မူးသာ	ကျေးရွာစီထောက်	ဥက္ကဋ္ဌ	
၅	ဒေါ်မစီစီ	ဝယ်ယူရေးဆပ်ကော်မတီ	ခေါင်းဆောင်	
၆	ဦးအောလေ	။	အဖွဲ့ဝင်	
၇	ဒေါ်ကေရယ်ပိုး	။	အဖွဲ့ဝင်	
၈	ဦးလင်တင်	စောင်ကြည်ကြီးကြပ်ရေး	ခေါင်းဆောင်	
၉	ဒေါ်ရီဘဲခါ	။	အဖွဲ့ဝင်	
၁၀	ဒေါ်စေးလေဖော	။	အဖွဲ့ဝင်	
၁၁	ဒေါ်ရှာထူး	လည်ပတ်ထိန်းသိမ်းရေး	ခေါင်းဆောင်	
၁၂	ဦးတာနေသားနန်း		အဖွဲ့ဝင်	
၁၃			အဖွဲ့ဝင်	
၁၄	ဦးဘထူး	ကျေးရွာစာရင်းကိုင်		
၁၅	ဒေါ်အယ်ကလိုမူး	ဝေဖန်အကြံပြုကိုယ်စား		
၁၆	ဦးယောဟန်	။		



ကျေးရွာဖွံ့ဖြိုးရေးအစီအစဉ်ဆောင်ရွက်မှု မှတ်တမ်းဓာတ်ပုံများ



လော့ခိုသာကျေးရွာ၊ မြလဲကျေးရွာအုပ်စု

ကျေးရွာဖွံ့ဖြိုးရေးအစီအစဉ်

ပုံစံ - ၁။ ကျေးရွာ အခြေခံအချက်အလက်များ (PC-၁)

လူထုဗဟိုပြု စီမံကိန်း၊ စီမံကိန်းလက်စွဲ အပိုင်း - (၃) - ၂၉.၁၀.၂၀၁၆

ပုံစံ - ၀ - ၁ ကျေးရွာအခြေခံအချက်အလက်များ (Form PC 1)

လက်ညှိုးချက်၊ ကျေးရွာတစ်ရွာသို့ ပထမဆုံးပိတ်ဆက်ရန် သွားရောက်သောအခါ လူထုစည်းရုံးရေးများသည် ကျေးရွာ ခေါင်းဆောင်များအား ကျေးရွာအချက်အလက်များကို ဖေ့ဘွဲ့ရပ်ခံ၍ တောင်းခံရသည်။ ဤအချက်အလက်များကို စီမံကိန်း ပိတ်ဆက်အစည်းဝေးပတ်ပိတ်တောင်းခံရသည်။ စီမံကိန်းပိတ်ဆက်အစည်းဝေးတွင် လူထုစည်းရုံးရေးများသည် ဤအချက်အလက် များအား စစ်ဆေးပြီး မှန်ကန်အောင်ပြုလုပ်ရမည်။ ပြီးနောက်တွင် လူထုစည်းရုံးရေးများမှ သတင်းအချက်အလက်ထဲသို့ Tablets မှ တဆင့် ဖြည့်သွင်းရမည်။

ကျေးရွာအုပ်ချုပ်ရေးမှူး အမည် <b>ဒေါ်ခင်အေးအေး</b>	ကျေးရွာအုပ်ချုပ်ရေးမှူး၏ ဖုန်းနံပါတ်	လူထုစည်းရုံးရေးမှူး၏ အမည် <b>ဒေါ်စိန်ပင်</b>
ပြည်နယ်၊ တိုင်းဒေသကြီး၊ မြို့နယ် <b>ပြည်နယ်၊ တိုင်းဒေသကြီး</b>	ကျေးရွာအုပ်စု <b>ပြည်နယ်</b>	ကျေးရွာ <b>ပြည်နယ်</b>

က၊ လူဦးရေ

လူမျိုးစု	အိမ်ထောင်စုအရေအတွက်	ကိုးကွယ်သည့်ဘာသာ	အိမ်ထောင်စုအရေအတွက်
လူမျိုးစု (၁) - <b>ကယန်း</b>	<b>၂၇</b>	ဘာသာ (၁) - <b>ဘုရားရှိခိုး</b>	<b>၂၇</b>
လူမျိုးစု (၂) -----		ဘာသာ (၂) -----	
လူမျိုးစု (၃) -----		ဘာသာ (၃) -----	
လူမျိုးစု (၄) -----			
လူမျိုးစုရော -----		ဘာသာရော -----	
	အရေအတွက်		
မသန်စွမ်းသူများ			
သက်ကြီးရွယ်အိုများ (၆၅ နှစ် နှင့် အထက်)	<b>၇</b>		
စစ်ဘေးရှောင်			

	အမျိုးသား (အရေအတွက်)	အမျိုးသမီး (အရေအတွက်)
လူဦးရေ		
လူမျိုးစု (၁) - <b>ကယန်း</b>	<b>၇၈</b>	<b>၇၇</b>
လူမျိုးစု (၂) -----		
လူမျိုးစု (၃) -----		
လူမျိုးစု (၄) -----		
လူမျိုးစု (၅) -----		
အိမ်ထောင်စဦးစီး	<b>၂၇</b>	

လောကီသောကျေးရွာ၊ မြလဲကျေးရွာအုပ်စု

ကျေးရွာဖွံ့ဖြိုးရေးအစီအစဉ်

(ခ) အခြေခံအဆောက်အအုံ အသုံးအဆောင်များ

စာသင်ကျောင်း	အမှတ် ခြံပိ	ကျန်းမာရေး	အမှတ် ခြံပိ	ဘာသာရေး အဆောက် အအုံများ	အမှတ် ခြံပိ
အထက်တန်းကျောင်း	<input type="checkbox"/>	ဆေးရုံ	<input type="checkbox"/>	စေတီ	<input type="checkbox"/>
အလယ်တန်းကျောင်း	<input type="checkbox"/>	ကျန်းမာရေးဌာန	<input type="checkbox"/>	ဘုန်းကြီးကျောင်း	<input type="checkbox"/>
မူလတန်းကျောင်း	<input type="checkbox"/>	ကျန်းမာရေးဌာနခွဲ	<input type="checkbox"/>	ဟိန္ဒူဘုရားကျောင်း	<input type="checkbox"/>
မူကြိုကျောင်း	<input checked="" type="checkbox"/>	ဆေးပေးခန်း	<input type="checkbox"/>	ခရစ်ယာန်ကျောင်း	<input checked="" type="checkbox"/>
အခြား	<input type="checkbox"/>	အခြား	<input type="checkbox"/>	ဇာတိ	<input type="checkbox"/>
				အခြား	<input checked="" type="checkbox"/>
မှတ်ချက်		မှတ်ချက်		မှတ်ချက် ခန့်: ၈၆၁၈၄	

(ဂ) ကျွမ်းကျင်သူများမှတ်တမ်း (ကျေးရွာတွင်နေထိုင်သော သို့မဟုတ် တခြားရွာမှလာရောက်သော ကျွမ်းကျင်သူများ)

(၁) စာသင်ကျောင်း			(၂) ကျန်းမာရေး			(၃) လက်မှုပညာရှင်		
	ရွာတွင်နေ ထိုင်သူ	အခြားရွာမှ လာသူ		ရွာတွင်နေ ထိုင်သူ	အခြား ရွာမှ လာသူ		ရွာတွင် နေထိုင်သူ	အခြားရွာ မှလာသူ
မူလတန်းပြဆရာ/မ	<input checked="" type="checkbox"/>	<input type="checkbox"/>	ဆရာဝန်	<input type="checkbox"/>	<input type="checkbox"/>	လက်သမား	<input checked="" type="checkbox"/>	<input type="checkbox"/>
အထက်တန်းပြဆရာ/မ	<input type="checkbox"/>	<input type="checkbox"/>	လက်ထောက် ကျန်းမာရေးမှူး	<input type="checkbox"/>	<input type="checkbox"/>	ပန်းရံ	<input checked="" type="checkbox"/>	<input type="checkbox"/>
အလယ်တန်းပြဆရာ/မ	<input checked="" type="checkbox"/>	<input type="checkbox"/>	အမျိုးသမီးကျန်းမာရေး ဆရာမ	<input type="checkbox"/>	<input type="checkbox"/>	လျှပ်စစ်ကျွမ်းကျင်၊ မီးသမား	<input type="checkbox"/>	<input type="checkbox"/>
မူကြိုဆရာ/မ	<input checked="" type="checkbox"/>	<input type="checkbox"/>	သားဖွားဆရာမ	<input checked="" type="checkbox"/>	<input type="checkbox"/>	ရေပိုက်သွယ်သူ	<input type="checkbox"/>	<input type="checkbox"/>
အခြား	<input type="checkbox"/>	<input type="checkbox"/>	ပြည်သူ့ကျန်းမာရေးလုပ်သား	<input type="checkbox"/>	<input type="checkbox"/>	တက်ပြင်ဆရာ	<input checked="" type="checkbox"/>	<input type="checkbox"/>
မှတ်ချက်			မှတ်ချက်			မှတ်ချက်		

(ဃ) ကျေးရွာသို့ ရောက်ရှိနိုင်သည့် လမ်းအခြေအနေ / ကျေးရွာတစ်ရွာသည် ၎င်း၏ ကျေးရွာအုပ်စုနှင့် ဆက်သွယ်ထားသော လမ်းအခြေအနေ (အောက်ပါတို့ကိုပိုင်းပါ)

- ကျောက်ကြမ်းလမ်း
- ကတ္တရာလမ်း
- ကွန်ကရစ်လမ်း
- မော်တော်ဆိုင်ကယ်လမ်း
- ကျောက်ခင်းလမ်း
- ခြေသားလမ်း
- လူသွားလမ်း
- အခြား \_\_\_\_\_

လူထုဗဟိုပြု စီမံကိန်း၊ စီမံကိန်းလက်စွဲ အပိုင်း - (၃) - ၂၉.၁၀.၂၀၁၆

(င) ကျေးရွာဖွံ့ဖြိုးမှုစီမံချက်

- (၁) လူထုဗဟိုပြုစီမံကိန်းမစတင်မီ ဤကျေးရွာတွင်ကျေးရွာဖွံ့ဖြိုးမှု စီမံချက်ရှိခဲ့ပါသလား? ပိုင်ဆိုင်မှု ရှိပါသည်/မရှိပါ/မသိပါ
- (၂) ရှိခဲ့ပါလျှင် ဤစီမံချက်ကို မည်သည့် ခုနှစ်တွင်ပြင်ဆင်ခဲ့ပါသနည်း? နှစ်- ၂၀၀၀ /မသိပါ
- (၃) ဤစီမံချက်ကို မြို့နယ်မှအတည်ပြုခဲ့ပါသလား? ပြုခဲ့ပါသည်/မပြုခဲ့ပါ /မသိပါ

(စ) ဓနိအကွာအဝေး

- (၁) ဤကျေးရွာ၏ဗဟိုမှ ၎င်းကျေးရွာအုပ်စု၏ဗဟိုအထိ ခရီးပိုင်မည်မျှကွာဝေးသနည်း? ပိုင်- ၁ /မသိပါ
- (၂) ဤကျေးရွာမှ ၎င်းကျေးရွာအုပ်စုဗဟိုအထိ သွားလာရာတွင်ကြာမြင့်သည့်အချိန်၊

ခြောက်သွေ့ရာသီတွင်ကြာချိန် ၅ မိနစ် ----- ထော်လာရီ/မော်တော်ဆိုင်ကယ်/ခြေလျှင်/လာ/မော်တော်ဘုတ်/ အခြား -----

မိုးရာသီတွင်ကြာချိန် ၁၅ မိနစ် ----- ထော်လာရီ/မော်တော်ဆိုင်ကယ်/ခြေလျှင်/လာ/မော်တော်ဘုတ်/ အခြား -----

(ဆ) ဖတ်ဝန်းကျင်ဆိုင်ရာ သဘာဝဘေးအန္တရာယ်

ဤကျေးရွာတွင် ရေကြီးခြင်းကဲ့သို့ သဘာဝဘေးအန္တရာယ်ကျရောက်ဖူးခြင်း ရှိပါသလား။  
 မရှိပါ  ရှိပါသည် ရှိလျှင်ဖော်ပြပါ ၁၁.၂၉.၂၀၁၆ ခုနှစ်တွင်

(ဇ) ကျေးရွာတွင် ဇွဲစည်းထားသော အဖွဲ့အစည်းများ  
 လူထုဗဟိုပြုစီမံကိန်းမတိုင်မီ ဤကျေးရွာတွင် ကျေးရွာဖွံ့ဖြိုးရေးအတွက် အစိုးရ (သို့) ရွာသားများကိုယ်တိုင်(သို့) စီမံကိန်းတစ်ခုခုမှ ဇွဲစည်းထားသည့် အဖွဲ့အစည်းများရှိပါသလား။

- (၁) VDC & CLDN
- (၂) -----

ကျေးရွာခေါင်းဆောင် အမည် ဦးဖြူရယ်  
လက်မှတ် [Signature] နေ့စွဲ ၂၄.၁၀.၂၀၁၇

လူထုစည်းရုံးရေးမှူး အမည် ဦးကျော်  
လက်မှတ် [Signature] နေ့စွဲ ၂၄.၁၀.၂၀၁၇

လော့ခိုသောကျေးရွာ၊ မြလဲကျေးရွာအုပ်စု၊ ကျေးရွာဖွံ့ဖြိုးရေးအစီအစဉ်

ပုံစံ - ၂။ စီမံကိန်းစက်ဝန်း အချိန်ဇယား (PC-၂)

လူထုဗဟိုပြု စီမံကိန်း၊ စီမံကိန်းလက်စွဲ အပိုင်း - (၃) ၉.၁၀.၂၀၁၆

ပုံစံ - ၂ - စီမံကိန်းစက်ဝန်းအချိန်ဇယား (PC 2)

လမ်းညွှန်ချက်၊ သက်ဆိုင်ရာလူထုစည်းရုံးရေးမှူး၊ လက်ထောက်နည်းပညာနည်းပညာမှူးများမှ စီမံကိန်းစက်ဝန်းအဆင့်တစ်ခုစီပြီးစီးတိုင်း ကျေးရွာနှင့် ကျေးရွာအုပ်စုအတွက် ဤပုံစံကို ဖြည့်သွင်းရမည်။

စည်းရုံးရေးမှူး/ဝန်ထမ်း အမည် ဒွီး.မော့အို

ဇနီး ၂၄.၁၀.၂၀၁၇  စက်ဝန်း(၁)  စက်ဝန်း(၂)  စက်ဝန်း(၃)

မြည်နယ်/တိုင်း ကယား၊ မြို့နယ် ဒီးမော့ဆို၊ ကျေးရွာအုပ်စု မြဲလဲ၊ ကျေးရွာ ဟော်ချီဘာ

စီမံကိန်းစတင်ရက်မှအဆင့်များ	ဇနီး		အစည်းအဝေးတွင်တက်ရောက်သူအရေအတွက်			
	စတင်သည့် ဇနီး	ပြီးဆုံးသည့်ဇနီး	အမျိုးသား အရေအတွက်	အမျိုးသမီး အရေအတွက်	အိမ်ထောင်စု အရေအတွက်	လူမျိုးစုတက်ရောက်သူ အရေအတွက် နှင့် လူမျိုးစုအမည်
၁။ ကျေးရွာစီမံကိန်း မိတ်ဆက်အစည်းအဝေး	၂၄.၁၀.၂၀၁၇	၂၄.၁၀.၂၀၁၇	၆	၁၀	၁၆	၁၆   ကယား
၂။ ကျေးရွာဖွံ့ဖြိုးရေး စီမံချက်ရေးဆွဲခြင်း အစည်းအဝေး	၂၄.၁၀.၂၀၁၇	၂၄.၁၀.၂၀၁၇	၆	၁၀	၁၆	၁၆   ကယား
၃။ ကျေးရွာအုပ်စု လုပ်ငန်းထုံးပြတ်ချက်ချသည့် အစည်းအဝေး	၂၅.၁၂.၂၀၁၇	၂၅.၁၂.၂၀၁၇	၁၇	၁၂	၂၉	၂၉   ကယား
၄။ မြို့နယ်အဆင့် စီမံကိန်းရေးဆွဲရေး နှင့် အကောင်အထည်ဖော်ရေးစတင်မတိုင်မီ စီမံကိန်း သုံးသပ်မှု အစည်းအဝေး	၂၅.၁၂.၂၀၁၇	၂၅.၁၂.၂၀၁၇	မရှိ	မရှိ	မရှိ	မရှိ
၅။ မြို့နယ် စီမံကိန်းရေးဆွဲရေး နှင့် အကောင်အထည်ဖော်ရေး ကော်မတီ၏ဆုံးဖြတ်မှုကို ရွာသို့ အသိပေး အကြောင်းကြားသည့် အစည်းအဝေး						

လောကီသဘာကျေးရွာ၊ မြဲလဲကျေးရွာအုပ်စု  
ကျေးရွာဖွံ့ဖြိုးရေးအစီအစဉ်

ပုံစံ - ၃။ ကျေးရွာဖွံ့ဖြိုးရေးဦးစားပေးအစီအစဉ် (PC-၃)

ပုံစံ - ၃ - ၃ ကျေးရွာဖွံ့ဖြိုးရေး ဦးစားပေးအစီအစဉ် (Form PC 3)

လမ်းညွှန်ချက် အဆင့်(၃) ကျေးရွာဖွံ့ဖြိုးရေးအစီအစဉ်အပေး ဦးစားပေးသောအခါ ကျေးရွာစီမံကိန်း အထောက်အကူပြု ကော်မတီသည် လူထုစည်းရုံးရေးများအကူအညီဖြင့် ဤပုံစံကိုပြည့်စုံအောင် ပြည့်သွင်းရမည်။

လူထုစည်းရုံးရေးများ/ဝန်ထမ်း အမည် ဒေါ်ခင်စန္ဒာ

နေ့စွဲ ၂၄.၁၀.၂၀၂၁ ဝက်ဝန်းအား အမှတ်ခြစ်ပါ (V)  ဝက်ဝန်း(၁)  ဝက်ဝန်း(၂)  ဝက်ဝန်း(၃)  ဝက်ဝန်း(၄)

ပြည်နယ်/တိုင်း ကယား ခရိုင် ကျွန်းမြို့နယ် ကျေးရွာအုပ်စု ကျွန်းမြို့နယ် ကျေးရွာ ကျွန်းမြို့နယ်

က။ အခက်အခဲအတားအဆီးများအစွဲမဲ့ခြင်း - ယခုလက်ရှိအခြေအနေတွင် ဤကျေးရွာဖွံ့ဖြိုးတိုးတက်ရေးအတွက် အဓိက အခက်အခဲအတားအဆီးများသည် မည်သည့်များဖြစ်ပါသနည်း။ (အမျိုးသား/သမီး အနည်းဆုံးအခက်အခဲ ၅ ခုစီဖော်ပြပါ)

အမျိုးသား အဖွဲ့မှ တင်ပြသောအခက်အခဲအတားအဆီးများ	အမျိုးသမီး အဖွဲ့မှ တင်ပြသောအခက်အခဲအတားအဆီးများ
၁။ လမ်းဆုံလမ်းခွက ဖွင့်ခြင်း	၁။ ကျေးရွာအုပ်စုအောက်ရှိ အိမ်ရာ၊ မြေ၊ လက်ရှိခြံ
၂။ မြေပိုင်း၊ မြေမဲ့ခြင်း စသည်များ	၂။ ကျေးရွာအုပ်စုအောက်ရှိ မြေပိုင်း၊ မြေမဲ့ခြင်း စသည်များ
၃။ မြေပိုင်း၊ မြေမဲ့ခြင်း စသည်များ	၃။ မြေပိုင်း၊ မြေမဲ့ခြင်း စသည်များ
၄။ မြေပိုင်း၊ မြေမဲ့ခြင်း စသည်များ	၄။ မြေပိုင်း၊ မြေမဲ့ခြင်း စသည်များ
၅။ မြေပိုင်း၊ မြေမဲ့ခြင်း စသည်များ	၅။ မြေပိုင်း၊ မြေမဲ့ခြင်း စသည်များ

ခ။ မျှော်မှန်းခြင်း - နောင်လာမည့် ( ၅ ) နှစ် အတွင်း ကျေးရွာဖွံ့ဖြိုးရေး မျှော်မှန်းလျာထားချက်များအား တင်ပြပါ။

အမျိုးသားအဖွဲ့မှ တင်ပြသောမျှော်မှန်းချက်များ	အမျိုးသမီးအဖွဲ့မှ တင်ပြသောမျှော်မှန်းချက်များ
၁။ မြေပိုင်း၊ မြေမဲ့ခြင်း စသည်များ	၁။ မြေပိုင်း၊ မြေမဲ့ခြင်း စသည်များ
၂။ မြေပိုင်း၊ မြေမဲ့ခြင်း စသည်များ	၂။ မြေပိုင်း၊ မြေမဲ့ခြင်း စသည်များ
၃။ မြေပိုင်း၊ မြေမဲ့ခြင်း စသည်များ	၃။ မြေပိုင်း၊ မြေမဲ့ခြင်း စသည်များ
၄။ မြေပိုင်း၊ မြေမဲ့ခြင်း စသည်များ	၄။ မြေပိုင်း၊ မြေမဲ့ခြင်း စသည်များ
၅။ မြေပိုင်း၊ မြေမဲ့ခြင်း စသည်များ	၅။ မြေပိုင်း၊ မြေမဲ့ခြင်း စသည်များ

ဂ။ လူထုစီမံကိန်း၏ လာမည့် ( ၄ ) နှစ်အတွက် အကျုံးမဝင်သော ဦးစားပေး ဖွံ့ဖြိုးတိုးတက်မှု လုပ်ငန်း အစီအစဉ်များအားဖော်ပြပါ။

အဆင့်	ကျေးရွာအတွက် ဦးစားပေး ဖွံ့ဖြိုးတိုးတက်မှု လုပ်ငန်းစဉ်များ	အဆိုပြုသူ (အမျိုးသားများ/ အမျိုးသမီးများ/ အမျိုးသား+ အမျိုးသမီး)	ခန့်မှန်းကုန်ကျ စရိတ်	အကျိုးခံစားခွင့်ရှိသူ ခန့်မှန်းခြေ အရေအတွက်
၁	ကျေးရွာအတွက် ဦးစားပေး	ကျေးရွာအတွက် ဦးစားပေး		၂၅၅
၂	ကျေးရွာအတွက် ဦးစားပေး	ကျေးရွာအတွက် ဦးစားပေး		၂၅၅
၃	ကျေးရွာအတွက် ဦးစားပေး	ကျေးရွာအတွက် ဦးစားပေး		၂၅၅
၄	ကျေးရွာအတွက် ဦးစားပေး	ကျေးရွာအတွက် ဦးစားပေး		၂၅၅
၅	ကျေးရွာအတွက် ဦးစားပေး	ကျေးရွာအတွက် ဦးစားပေး		၂၅၅

ဃ။ လူထုစီမံကိန်း၏ လာမည့် ( ၄ ) နှစ်အတွက် အကျုံးမဝင်သော ဦးစားပေး ဖွံ့ဖြိုးတိုးတက်မှု လုပ်ငန်း အစီအစဉ်များအားဖော်ပြပါ။

အဆင့်	ကျေးရွာအတွက် ဦးစားပေး ဖွံ့ဖြိုး	အဆိုပြုသူ (အမျိုးသားများ/ အမျိုးသမီးများ)	အခန်းကဏ္ဍ

လောကီသောကျေးရွာ၊ မြလဲကျေးရွာအုပ်စု

ကျေးရွာဖွံ့ဖြိုးရေးအစီအစဉ်

နောက်ဆက်တွဲ(၄)၊ ခြားနားသောအပိုင်းများအတွက် ဦးစားပေးဖွံ့ဖြိုးရေးလုပ်ငန်းစဉ်များ

လော့ခိုသာကျေးရွာ၊ မြလဲကျေးရွာအုပ်စု

ကျေးရွာဖွံ့ဖြိုးရေးအစီအစဉ်

မြားနားသောအပိုင်းများအတွက် ဦးစားပေးဖွံ့ဖြိုးရေးလုပ်ငန်းစဉ်

မူရင်းသည်အား VPS ဝင်ထားရှိရပါမည်အခြားဌာနများနှင့် ညှိနှိုင်းရန်အတွက် ဝိဇ္ဇာဌာန၊ TPIC သို့မဟုတ် MIS data အချက်အလက်များကို ဖလှယ်အပ်ပါ။

အဆင့်	လုပ်ငန်း	မည်သူဦးစားပေးလဲ	ကျေးရွာမှတာဝန်ခံသူ (သို့) အုပ်စု	ပြင်ပမှမည်သူ ထောက်ခံမှု မလဲ	
အခြေအဆောက်အအုံ	၀	ခန့်မှန်းခြင်း	<input type="checkbox"/> မ		
	၂		<input type="checkbox"/> ကျား		
	၃		<input type="checkbox"/> မ		
	၄		<input type="checkbox"/> ကျား		
	၅		<input type="checkbox"/> မ		
အထောက်အပံ့အကူပေးခြင်း	၀	မွေးမြူရေး	<input type="checkbox"/> ကျား		
	၂	အိတ်အိတ်စား ပေးခြင်း	<input type="checkbox"/> ကျား		
	၃	အိတ်အိတ်စား ပေးခြင်း	<input type="checkbox"/> မ		
	၄		<input type="checkbox"/> ကျား		
	၅		<input type="checkbox"/> မ		
ကျွမ်းကျင်ရေးအဖွဲ့အစည်း	၀		<input type="checkbox"/> ကျား		
	၂		<input type="checkbox"/> ကျား		
	၃		<input type="checkbox"/> မ		
	၄		<input type="checkbox"/> ကျား		
	၅		<input type="checkbox"/> မ		
ယာဇာနည်	၀	ယာဇာနည်ကျွေးမွေးရေး	<input type="checkbox"/> မ		
	၂	အိတ်အိတ်စား ပေးခြင်း	<input type="checkbox"/> ကျား		
	၃		<input type="checkbox"/> မ		

၄		<input type="checkbox"/> မ		
၅		<input type="checkbox"/> ကျား		
အခြား	၀	မွေးမြူရေး	<input type="checkbox"/> ကျား	
	၂	ကျွမ်းကျင်ရေးအဖွဲ့အစည်း	<input type="checkbox"/> မ	
	၃	ကျွမ်းကျင်ရေးအဖွဲ့အစည်း	<input type="checkbox"/> ကျား	
	၄		<input type="checkbox"/> မ	
	၅		<input type="checkbox"/> ကျား	
	၅		<input type="checkbox"/> မ	



ကျေးရွာအစည်းအဝေးမှတ်တမ်းများ

ကျေးရွာစီမံကိန်းမိတ်ဆက်ခြင်းနှင့်ကျေးရွာအစီအစဉ်ရေးဆွဲခြင်းအစည်းအဝေး

တက်ရောက်သူဦးရေ - ကျား (၁၃) + မ (၁၀) = (၂၃) ဦး

ကျေးရွာစီမံကိန်းမိတ်ဆက်ခြင်း အစည်းအဝေးကို (၂၄.၁၀.၂၀၁၇) ရက်နေ့တွင် လော်ရီသာကျေးရွာတွင် အောက်ပါအစီအစဉ်အတိုင်း ပြုလုပ်ခဲ့သည်။ အစီအစဉ်အရ ဦးဘိုးကို မှ အဖွင့်အမှာစကား ပြောကြားခဲ့သည်။ ဆက်လက်ပြီး လူထုစည်းရုံးရေးမှူး ဦးနေဒေထူး မှ စီမံကိန်းနှင့် ပတ်သက်ပြီး မိတ်ဆက်ခြင်း အစီအစဉ်ကို ဦးဆောင်ခဲ့သည်။ ဆက်လက်ပြီး လက်ထောက်နည်းပညာမှူး ဒေါ်အေးအေးခိုင် မှ စီမံကိန်းအကြောင်းကို မိတ်ဆက်ရှင်းလင်းသည်။ ဆက်လက်ပြီး လူထုစည်းရုံးရေးမှူး ဦးမိုးသိန်းလွင် မှ စီမံကိန်းတွင် အဓိကပါဝင်သူများနှင့် တာဝန်ဝတ္တရားများကိုရှင်းပြပြီး ကော်မတီများ ပြန်လည်အတည်ပြုခြင်းကို လုပ်ဆောင်သည်။ ဆက်လက်ပြီး လူအများပါဝင်သော လူထုဆန်းစစ်မှုကို ပြန်လည်ဆွေးနွေး အတည်ပြုမှုများပြုလုပ်ခဲ့သည်။

PSA/PRA များပြန်လည်အတည်ပြု ဆွေးနွေးပြီး ကျေးရွာအခက်အခဲများကို ပြန်လည် အတည်ပြုပြီး အခက်အခဲများအတွက် မျှော်မှန်းချက်များကို ပြန်လည်ဆွေးနွေးတင်ပြခြင်းများ ပြုလုပ်ခဲ့သည်။

ဆက်လက်ပြီး စီမံကိန်းလုပ်ငန်းခွဲများကို ပြန်လည်အတည်ပြုရေးဆွဲခဲ့သည်။ ထို့နောက် ဒေါ်မိုးအိငြိမ်း မှ အကြံပေးမှုများကိုရှင်းပြသည်။ ဆက်လက်ပြီး လက်ထောက်နည်းပညာမှူး ဒေါ်မိုးအိငြိမ်း မှ အကာအကွယ်နှင့်ပတ်သက်ပြီး ရှင်းပြခဲ့သည်။ ထို့နောက် ဦးဘိုးကို မှ ကျေးဇူးတင်စကား ပြောကြားကာ အစည်းအဝေးကို ရုပ်သိမ်းခဲ့သည်။

အစည်းအဝေးမှတ်တမ်းတင်သူ - ဦးနေဒေထူး

လူထုပူးပေါင်းပါဝင်သော လူမှုဆန်းစစ်/အကဲဖြတ်ခြင်း လုပ်ငန်းစဉ်အကျဉ်းချုပ်

စဉ်	အကြောင်းအရာ	ရက်စွဲ	ဦးတည်အုပ်စု	တက်ရောက်သူများ			အဓိက ဆွေးနွေးချက်များ
				က	မ	ပ	
၁	ကျေးရွာလူမှုရေးပြသယံဇာတပြမြေပုံ (Socila map/ Resources Map)	၁၇-၁၀ ၂၀၁၇	ရပ်မိရက်ဖ၊ ကော်မတီဝင်၊ ကျေးရွာလူထု များ အားလုံး	၁၃	၁၀	၂၃	အိမ်အမျိုးအစားများ၊ အခြေခံအဆောက်အအုံများ၊ လုပ်ငန်းဆက်သွယ်ရေးအခြေ အနေ၊ လယ်ယာမြေများ၊ ရေထွက်ပေါက်၊ ရေလှောင် ကန်၊ သစ်တောများ
၂	လူမှုစီးပွားအဆင့် သတ်မှတ်ခြင်း (Wealth Ranking)	၁၇-၁၀ ၂၀၁၇	ချမ်းသာ၊ အလယ်အလတ်၊ နွမ်းပါး၊	၁၃	၁၀	၂၃	ကျေးရွာလူမှုစီးပွားရေးကို အုပ်စုများခွဲခြားသတ်မှတ်နိုင် ရေးအတွက်အခြေခံစံနှုန်းများ သတ်မှတ်ရန် အများလူထု သဘောတူသတ်မှတ်ခြင်း
၃	ကျား/မရေးရာ ကဏ္ဍ (Access Mapping)	၁၇-၁၀ ၂၀၁၇	ကျေးရွာအတွင်းရှိ အမျိုးသားနှင့် အမျိုးသမီးများ	၁၃	၁၀	၂၃	ကျေးရွာအတွင်းရှိအရင်းအမြစ်၊ ပိုင်ဆိုင်မှု၊ အခြေခံအဆောက်အ ဦး စသောလုပ်ငန်းများကို ဘယ်သူတွေက အသုံးပြု၊ ထိမ်းချုပ်နေသလဲဆိုတာကို ဆွေးနွေးမှုများ ပြုလုပ်ခြင်း
၄	ပင့်ကူအိမ် ကွန်ယက် (Spider Web)	၁၇-၁၀ ၂၀၁၇	အမျိုးသားများနှင့် အမျိုးသမီးများ၊ ကျေးရွာလူထု	၁၃	၁၀	၂၃	အမျိုးသားများနှင့်အမျိုးသမီးများ တန်းတူအခွင့်အရေးရရှိမှုနှင့် မရရှိ သည့် အကြောင်းအရင်းများ
၅	အဖွဲ့အစည်း ချိတ်ဆက်ပုံ (Venn Diagram)	၁၇-၁၀ ၂၀၁၇	ကျေးရွာအုပ်ချုပ် ရေးအဖွဲ့ ကျေးရွာ စီထောက်အဖွဲ့၊ ကျေးရွာလူထု	၁၃	၁၀	၂၃	ကျေးရွာအတွင်းရှိ အဖွဲ့အစည်း များနှင့် မည်သို့သောလုပ်ငန်းများ အတွက် မည်သည့်အဖွဲ့များ ချိတ်ဆက်လုပ်ကိုင်မှုရှိခြင်း
၆	ရာသီခွင်ပြ ပြက္ခဒိန် (Seasonal Calender)	၁၇-၁၀ ၂၀၁၇	ကော်မတီဝင်များ၊ အမျိုးသမီး/သား ဆင်းရဲနွမ်းပါးသူ	၁၃	၁၀	၂၃	စိုက်ပျိုးရိတ်သိမ်းကာလ (တောင် ယာ၊လယ်ယာ)၊ စီးပွားရေး/ငွေရှာ (အရောင်းအဝယ်)၊ ပွဲတော်ချိန်၊ မိုးများကာလ၊ ကျန်းမာရေးဆိုး ကာလ၊ ဝင်ငွေအကောင်းဆုံး ကာလ၊ အလုပ်ပါးကာလ၊ ရေရှားကာလ

လောကီသောကျေးရွာ၊ မြလဲကျေးရွာအုပ်စု

ကျေးရွာဖွံ့ဖြိုးရေးအစီအစဉ်

စဉ်	အကြောင်းအရာ	ရက်စွဲ	ဦးတည်အုပ်စု	တက်ရောက်သူများ			အဓိက ဆွေးနွေးချက်များ
				က	မ	ပ	
၇	အခက်အခဲ/ပြဿနာ (Problem)	၁၇-၁၀ ၂၀၁၇	အမျိုးသမီး/သား၊ လူထုအားလုံး	၁၃	၁၀	၂၃	ငွေကြေးအရင်းအနှီးမရှိ၊ လမ်းပန်းဆက်သွယ်ရေး၊ မီးလင်းရေး ရေလုံလောက်မှုမရှိ ဖုန်းဆက်သွယ်ရေး၊ ကျန်းမာရေး၊ ပညာရေး၊ စီးပွားရေး၊ စည်းလုံးခြင်းမရှိ။
၈	ကျေးရွာ၏ (၄) နှစ်စာ မျှော်မှန်းချက်များ (Village visions)	၁၇-၁၀ ၂၀၁၇	ကျေးရွာလူထု အားလုံး	၁၃	၁၀	၂၃	စီးပွားရေးပိုမိုကောင်းမွန်လာရန်၊ ပညာရေး၊ လူမှုရေး၊ ကျန်းမာရေး၊ ဘာသာရေး ပိုမိုကောင်းမွန်လာ၊ ကျေးရွာစည်းလုံးခြင်း ပိုမိုကောင်းမွန်လာ၊ စားဝတ်နေရေးပိုမိုအဆင်ပြေလာ
၉	ကျေးရွာဖွံ့ဖြိုးရေး လုပ်ငန်းစဉ်များ (Village Approve Vision)	၁၇-၁၀ ၂၀၁၇	ရွာလူထု အားလုံး	၁၃	၁၀	၂၃	လမ်း(ကတ္တရာ)၊ မီး(လျှပ်စစ်မီး)၊ ခန်းမဆောင်၊ ရေလှောင်ကန်၊ ရေငုတ်/ပိုက်၊ စာသင်ကျောင်း တိုးချဲ့
၁၀	ကျေးရွာဦးစားပေး လုပ်ငန်းစဉ်များ (Village Object Vision)	၁၇-၁၀ ၂၀၁၇	ရွာလူထု အားလုံး	၁၃	၁၀	၂၃	ကျေးရွာဖွံ့ဖြိုးရေးလုပ်ငန်းစဉ် အဆင့် သတ်မှတ်ခြင်း၊ တိုင်းတာခြင်း၊ ခန့်မှန်းကုန်ကျငွေ တွက်ချက်ခြင်း၊ အကျိုးခံစားခွင့် ရှိသူလူဦးရေ
၁၁	ကျေးရွာသမိုင်း အကျဉ်းချုပ် (Village History)	၁၇-၁၀ ၂၀၁၇	အမျိုးသမီး/သား၊ လူထုအားလုံး	၅	၆	၁၁	ကျေးရွာစတင် တည်ထောင်သည့် ခုနှစ်၊ အိမ်ခြေ၊ လူဦးရေ၊ လူမျိုး၊ ဘာသာစသော ကျေးရွာသမိုင်း အချက်အလက် အဆင့်ဆင့်များ ကို ဖော်ထုတ်ခြင်း