

ပြည်ထောင်စုသမ္မတ မြန်မာနိုင်ငံတော်အစိုးရ
စိုက်ပျိုးရေး၊ မွေးမြူရေးနှင့် ဆည်မြောင်းဝန်ကြီးဌာန
ကျေးလက်ဒေသဖွံ့ဖြိုးတိုးတက်ရေးဦးစီးဌာန



National Community Driven Development Project

လူထုပဟိုပြုစီမံကိန်း၊ ဖရူဆိုမြို့နယ်

ကျေးရွာဖွံ့ဖြိုးရေးအစီအစဉ်



ဒေါက်တာ ဦးကျေးရွာ၊ ထီးပေါ်ဆို အုပ်စု

၂၀၁၈ခုနှစ်

မာတိကာ

၁။ ဖရူဆိုမြို့နယ်အခြေပြမြေပုံ.....2

၂။ ထီးပေါ်ဆို ကျေးရွာအုပ်စု အခြေပြမြေပုံ.....3

၃။ ထီးပေါ်ဆို ကျေးရွာအုပ်စုတွင်ပါဝင်သောကျေးရွာများစာရင်း:3

၄။ ကျေးရွာအခြေခံအချက်အလက်များ:.....4

၅။ လူထုပူးပေါင်းပါဝင်သော လူမှုဆန်းစစ်ခြင်းနှင့် အကဲဖြတ်ခြင်းလုပ်ငန်းစဉ် အကျဉ်းချုပ်ဇယား:5

၆။ ကျေးရွာဖွံ့ဖြိုးရေးအစီအစဉ်အတွက်အသုံးပြုခဲ့သော PRA toolsတစ်ခုချင်းစီအတွက် သုံးသပ်ချက်များ။6

 ကျေးရွာအရင်းမြစ်ပြမြေပုံ (Social Map)6

 ရာသီခွင်ပြ ပြက္ခဒိန် (Seasonal Clender)8

 ကျား / မ ပင့်ကူအိမ်သုံးသပ်ခြင်း (Cob Web)11

 အဖွဲ့အစည်းချိတ်ဆက်မှုမြေပုံ (Veen diagram).....13

 ဥစ္စာနေကြွယ်ဝမှု ဦးစားပေးအဆင့်သတ်မှတ်ခြင်း (Wealth Ranking)15

 အရင်းအမြစ်အသုံးချမှုဖော်ထုတ်ခြင်း ဇယား (Asset Mapping)17

၇။ ကော်မတီဝင်များရွေးချယ်ခြင်းနှင့် ကျေးရွာဖွံ့ဖြိုးရေးအစီအစဉ် ဆောင်ရွက်မှု မှတ်တမ်းခါတ်ပုံများ:19

၈။ ကျေးရွာကော်မတီဝင်များစာရင်း:20

၉။ ကျေးရွာအချက်အလက်(ပုံစံ-၁).....21

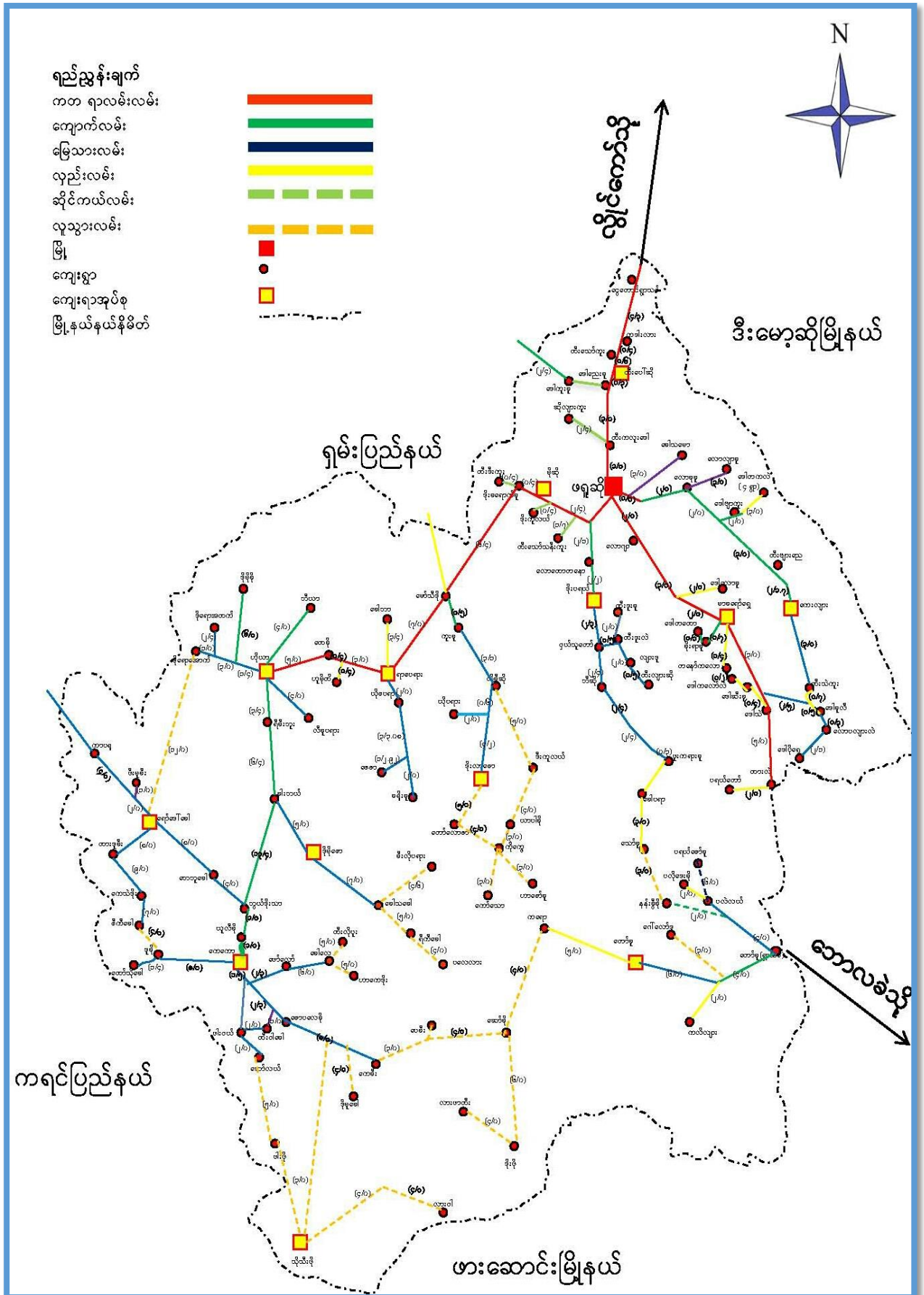
၁၀။ စီမံကိန်းစက်ဝန်းအချိန်ဇယား(ပုံစံ- ၂).....24

၁၁။ ကျေးရွာဖွံ့ဖြိုးရေးဦးစားပေးအစီအစဉ်(ပုံစံ-၃)25

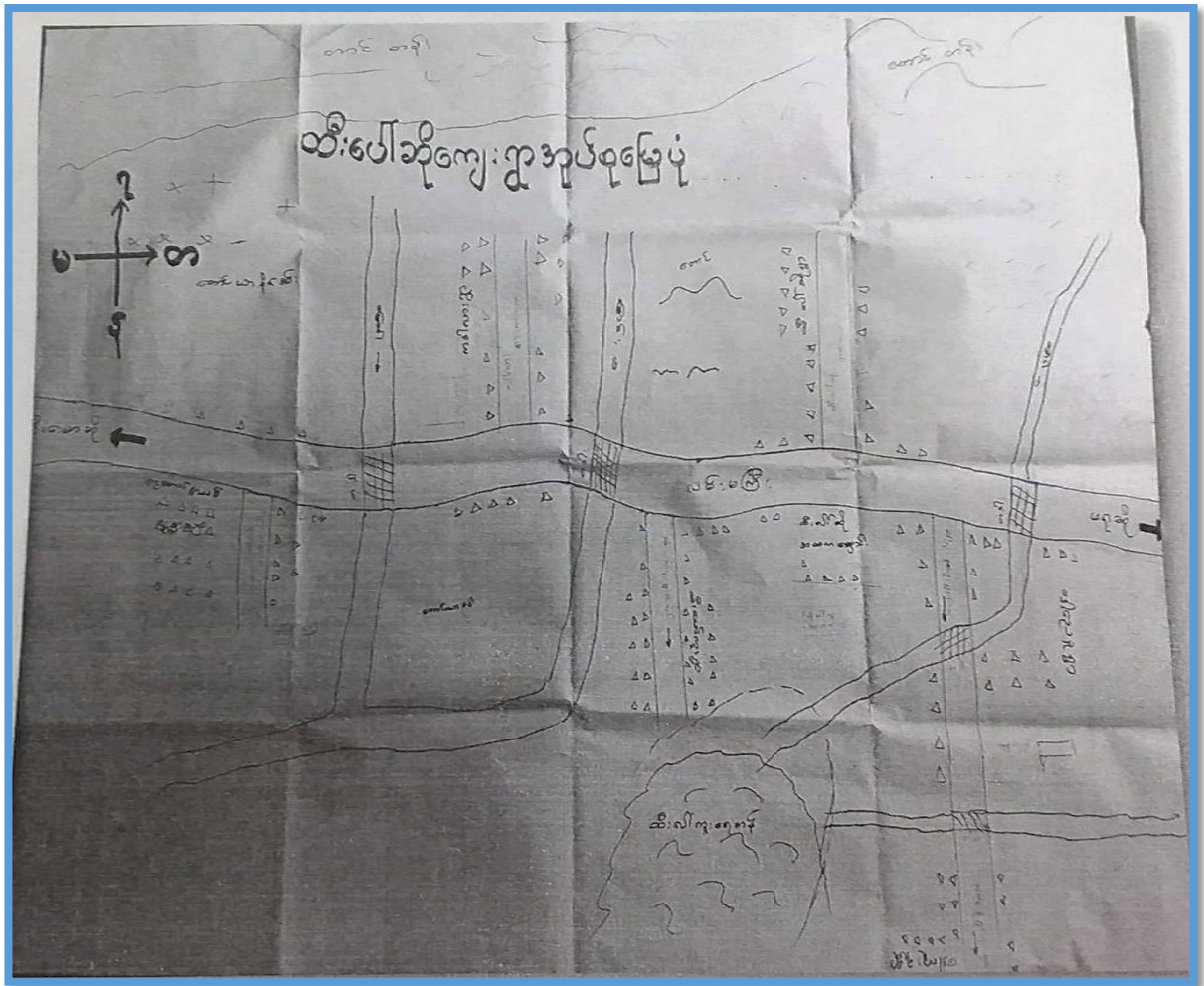
၁၂။ ကျေးရွာအစည်းအဝေးမှတ်တမ်းများ:.....27

၁၃။ ကဏ္ဍအလိုက်ဦးစားပေးဖွံ့ဖြိုးရေးလုပ်ငန်းစဉ်များ.....30

၁။ ဖရူဆိုမြို့နယ်အခြေပြမြေပုံ



၂။ ထီးပေါ်ဆို ကျေးရွာအုပ်စု အခြေပြမြေပုံ



၃။ ထီးပေါ်ဆို ကျေးရွာအုပ်စုတွင်ပါဝင်သောကျေးရွာများစာရင်း

စဉ်	ကျေးရွာအမည်	အိမ်ထောင်စု	ကျား	မ	လူဦးရေပေါင်း
၁	ငွေတောင်ရွာသစ်	၈၆	၂၀၉	၂၂၀	၄၂၉
၂	ကဒါးလား	၅၄	၁၂၁	၁၁၃	၂၃၄
၃	ထီးသော်ကူး	၇၃	၂၂၂	၂၂၁	၄၄၃
၄	ထီးပေါ်ဆို	၆၂	၁၅၄	၁၆၀	၃၁၄
၅	ဒေါညေးခု	၄၅	၁၃၂	၁၂၇	၂၅၉
၆	ဒေါကူးခု	၈၁	၂၂၆	၂၀၈	၄၃၄

၄။ ကျေးရွာအခြေခံအချက်အလက်များ

ဒေါက်ကူးကျေးရွာတွင် လူဦးရေ (၄၃၄) ဦးရှိပြီး အိမ်ခြေ (၈၁) ရှိပါသည်။ ဒေါက်ကူးကျေးရွာသည် ဖရူဆိုမြို့၏ မြောက်ဘက်ခြမ်းတွင် တည်ရှိပါသည်။ ကယားလူမျိုးများ နေထိုင်ကြပြီး အဓိက အသက်မွေးဝမ်းကြောင်းမှာ လယ်ယာ၊ တောင်ယာလုပ်ကိုင်ခြင်း ဖြစ်သည်။ ကျေးရွာ၏ အဓိက ကိုးကွယ်သည့် ဘာသာမှာ RC ခရစ္စယာန် ဖြစ်သည်။

အဓိက စိုက်ပျိုးသီးနှံမှာ စပါး၊ မြေပဲနှင့် ပြောင်းတို့ ဖြစ်ပြီး တောင်ယာနှင့် လယ်ယာလုပ်ငန်း စိုက်ပျိုးရေးစနစ်ဖြင့် အသက်မွေးဝမ်းကြောင်းပြုကြပါသည်။ အဓိက စီးပွားရေးလုပ်ငန်းမှာ စိုက်ပျိုးရေး လုပ်ငန်းဖြစ်သည်။ ဒေါက်ကူးကျေးရွာတွင် နေထိုင်သူများ၏ အဓိက အသုံးပြုနေသော လူသားအရင်းအမြစ်များမှာ ပန်းရံလက်သမား စသည်တို့ ရှိပြီး အဆောက်အအုံများ ဖြစ်သည့် ဘုရားကျောင်း၊ စာသင်ကျောင်း၊ မူကြိုကျောင်း နှင့် လူနေအိမ်အရင်းအမြစ်များ ရှိပါသည်။ ထို့အပြင် သဘာဝအရင်းအမြစ်များ ဖြစ်ကြသည့် သစ်၊ ဝါး၊ ကျောက်များနှင့် သောက်သုံးရေချောင်း စသည့် သဘာဝ အရင်းအမြစ်များကို အသုံးပြုကြသည်။

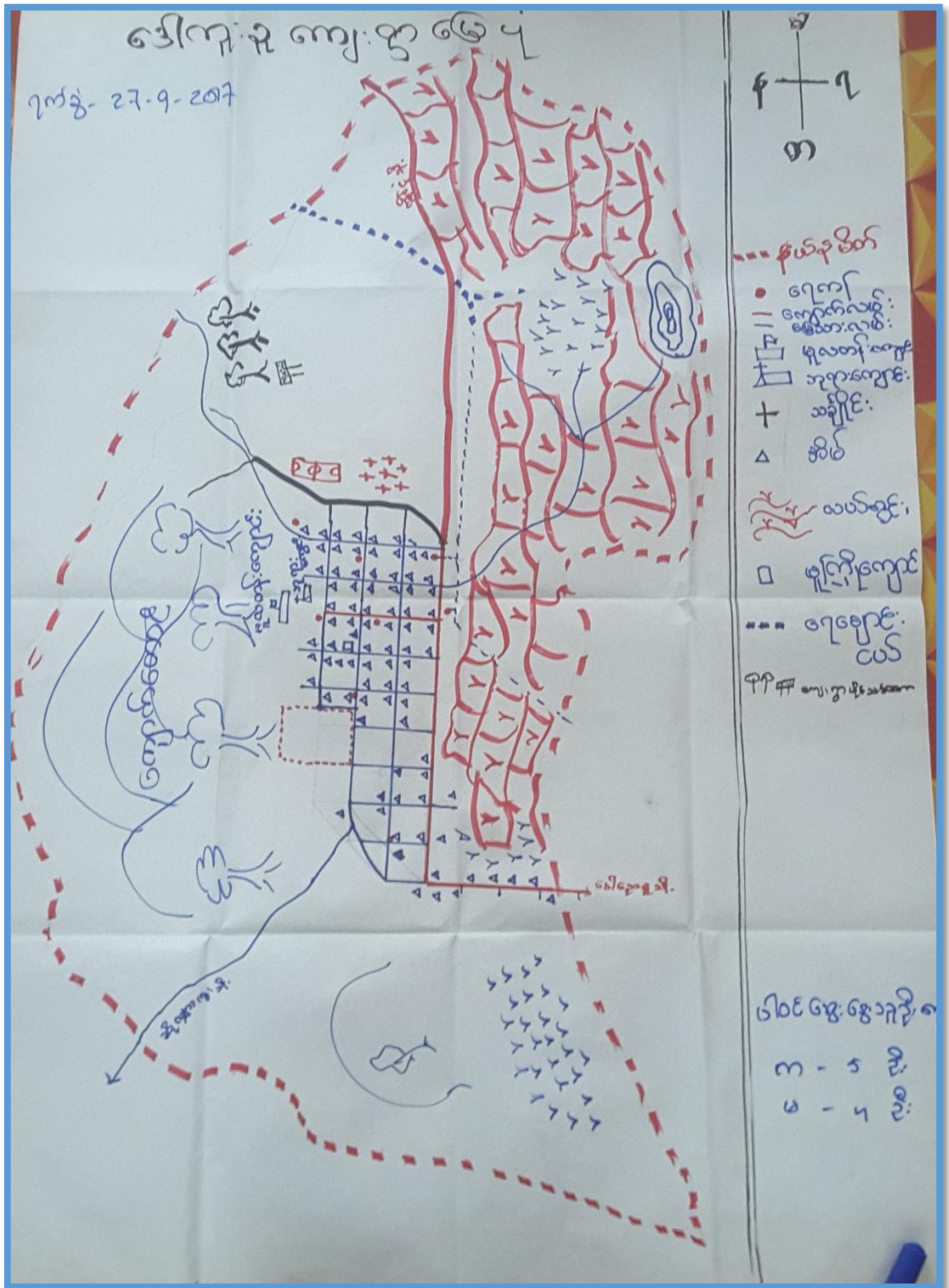
၅။ လူထုပူးပေါင်းပါဝင်သော လူမှုဆန်းစစ်ခြင်းနှင့် အကဲဖြတ်ခြင်းလုပ်ငန်းစဉ် အကျဉ်းချုပ်ဇယား

စဉ်	အသုံးပြုသော PRA Tools များ	ဦးတည်အုပ်စု	တက်ရောက်သူ			အဓိကဆွေးနွေးချက်များ
			က	မ	ပ	
၁	ကျေးရွာအရင်းမြစ်ပြမြေပုံ (Social Map)	ရပ်မိရပ်ဖ၊ ကော်မတီဝင်၊ ကျေးရွာလူထုများ အားလုံး				အခြေခံအဆောက်အအုံများ၊ လမ်းပန်း၊ ဆက်သွယ်ရေး အခြေအနေ၊ လယ်ယာမြေများ၊ ကျေးရွာရှိ သဘာဝ အရင်းအမြစ်များ
၂	ရာသီခွင်ပြပြက္ခဒိန် (Seasonal Cender)	ကော်မတီဝင်များ၊ အမျိုးသား/သမီး၊ ဆင်းရဲနွမ်းပါးသားသူများ				စိုက်ပျိုးရိတ်သိမ်းကာလ၊ ရေရရှိမှု (တောင်ယာ၊ လယ်ယာ)၊ စီးပွားရေး/ ဝင်ငွေရှိမှု၊ ပွဲတော်ချိန်၊ ရာသီဥတု၊ ကျန်းမာရေး ဆိုင်ရာ၊
၃	ဥစ္စာနေကြွယ်ဝမှု ဦးစားပေးအဆင့်သတ်မှတ်ခြင်း (Wealth Ranking)	ရမ်းသာ၊ အလယ်အလတ်၊ နွမ်းပါး စသောအုပ်စု				ကျေးရွာလူမှုစီးပွားရေးကို အုပ်စုများ ခွဲခြားသတ်မှတ်နိုင်ရေးအတွက် အခြေခံစံနှုန်းများ သတ်မှတ်ရန် လူထုအားလုံး သဘောတူ သတ်မှတ်ခြင်း
၄	ကျား၊ မ ပင့်ကူအိမ်သုံး သပ်ခြင်း (Cob Web)	ကျေးရွာရှိ အမျိုးသားနှင့် အမျိုးသမီးများ				အမျိုးသားများနှင့် အမျိုးသမီးများ တန်းတူအခွင့်အရေး ရှိမှုနှင့် မရရှိသည့် အကြောင်းအရင်း
၅	အရင်းအမြစ်အသုံးချမှုဖော် ထုတ်ခြင်း ဇယား (Asset Mapping)	ကျေးရွာလူထု အား လုံး				ကျေးရွာရှိ သဘာဝ အရင်းအမြစ်များ နှင့် လူမှုဆိုင်ရာ အရင်းအမြစ်များအား မည်သူက အသုံးပြုပြီး မည်သူက ထိန်းချုပ်ထားရှိခြင်း
၆	အဖွဲ့အစည်းချိတ်ဆက်မှုမြေပုံ (Veen diagram)	ကျေးရွာအုပ်ချုပ်ရေးအဖွဲ့၊ ကျေးရွာ ဖွံ့ဖြိုးရေး လုပ်ဆောင်နေသည့် အဖွဲ့၊ ကျေးရွာ လူထု				ကျေးရွာအတွင်းရှိ အဖွဲ့အစည်းများနှင့် မည်သို့သောလုပ်ငန်းများ အတွက် မည်သည့်အဖွဲ့များနှင့် ချိတ်ဆက် လုပ်ကိုင်ဆောင်ရွက်မှုရှိခြင်း
၇	ကျေးရွာ အခြေခံအချက်အလက် PC (1)	အမျိုးသား/အမျိုးသမီးများ နှင့် လူထုအားလုံး				အိမ်ခြေ လူဦးရေ၊ လူမျိုး၊ ဘာသာ၊ စသော ကျေးရွာအခြေခံ အချက်အလက်များ အဆင့်ဆင့်ဖော်ထုတ်ခြင်း
၈	အခက်အခဲ/အတားအဆီးများ/ ပြဿနာများ (PC-3)	အမျိုးသား/အမျိုးသမီးများ နှင့် လူထုအားလုံး				
၉	ကျေးရွာ၏ (၄) နှစ်စာ မျော်မှန်းချက်များ	အမျိုးသား/အမျိုးသမီးများ နှင့် လူထုအားလုံး				

၆။ ကျေးရွာဖွံ့ဖြိုးရေးအစီအစဉ်အတွက်အသုံးပြုခဲ့သော PRA toolsတစ်ခုချင်းစီအတွက် သုံးသပ်ချက် များ။

ကျေးရွာအရင်းမြစ်ပြမြေပုံ (Social Map)

Date 27-9-2017



လူမှုရေးနှင့်အရင်းအမြစ်ပြုပြင်ဆောင်ရွက်ရေး

ရည်ရွယ်ချက်။ ။ ဒေါက်တာကျေးရွာ၏ လူမှုရေးနှင့်အရင်းအမြစ်ပြုပြင်ဆောင်ရွက်ရေးဆွဲချက်၏ ရည်ရွယ်ချက် ကျေးရွာ၏ တည်နေရာအနေအထား၊ ၎င်းအဝန်းအဝိုင်းတွင်ရှိသော ကျန်းမာရေး၊ လူမှုရေး၊ စီးပွားရေး၊ ပညာရေးစသည်အဖတ်ဖတ်များနှင့် စပ်လျှင်းသောအရင်းအမြစ်များ၊ ၎င်းအရင်းအမြစ်နှင့် လက်လှမ်း မှီနိုင်မှုအခြေအနေများနှင့်ပတ်သက်၍ ဖော်ထုတ်ခြင်းဖြစ်ပါသည်။

ကျေးရွာ၏ အရှေ့ဘက်တွင် ရေကန်နှင့် လယ်ကွင်းများကို ရှိကြောင်းတွေ့ရသည်။ ကျေးရွာ၏ မြောက်ဘက်တွင် ဒေါ်ညေးခူသို့ သွားသောလမ်းနှင့် အနောက်မြောက်ဘက်တွင် ဆိုလျားကူးသို့ သွားသောလမ်းရှိကြောင်းတွေ့ရသည်။ ကျေးရွာ၏ အနောက်ဘက်တွင် ဘုရားကျောင်း၊ စာသင်ကျောင်းရှိကြောင်းတွေ့ရသည်။ ဘုရားကျောင်းအနီးတွင် ကျေးရွာဘုံပိုင် မြေရှိကြောင်း တွေ့ရသည်။ ဘုရားကျောင်း၏ အနောက်ဘက်တွင် သစ်တောကြီးပိုင်းနှင့် တောင်ယာစိုက်ခင်းတွင် ရှိကြောင်းတွေ့ရသည်။ ဘုံမြေအနီးတွင် ဝါးထရံများရှိကြောင်းတွေ့ရသည်။ ၎င်းအနီးတွင် သင်္ချိုင်းကုန်း ရှိကြောင်း တွေ့ရသည်။ ရွာလယ်တွင် မူကြိုကျောင်းတည်ရှိပြီး ကျေးရွာတွင်းလမ်းများမှာ ကျောက်ကြမ်းလမ်းနှင့် မြေသားလမ်း ဖြစ်ကြောင်းတွေ့ရသည်။

ကျေးရွာ၏ အသက်မွေးဝမ်းကြောင်း အတွက် သဲကျောက်၊ သစ်၊ ဝါး ရေ စသည့် အရင်းအမြစ်များကို အသုံးပြုကြသည်။ အရင်းအမြစ်များအားလုံးနည်းပါးလာပါသည်။ ကျေးရွာတွင် လူမျိုးစု ၊ အားနည်းသောအုပ်စု သီးခြားနေထိုင်ခြင်းမရှိပါ။ ကျေးရွာအတွင်း ပြင်ပသို့ ပြောင်းရွှေ့မှု အခြေအနေထူးခြားမှု မရှိကြောင်း တွေ့ရသည်။

ရာသီခွင်ပြ ပြက္ခဒိန် (Seasonal Clender)

Date 27-9-2017

ဒေါက်တာ ကျေးဇူး	ရာသီခွင် ပြက္ခဒိန်												ရက်စွဲ-27.9.2017
အရက်အား အရ	1	2	3	4	5	6	7	8	9	10	11	12	
ရက်စွဲ	ဇန်နဝါရီ	ဖေဖော်ဝါရီ	မတ်	ဧပြီ	မေ	ဇွန်	ဇူလိုင်	ဇူလိုင်	စက်တင်ဘာ	အောက်တိုဘာ	နိုဝင်ဘာ	ဒီဇင်ဘာ	ရက်စွဲ
ရက်စွဲ	၀၀	→	→	→	→	→	→	→	→	→	→	→	ရက်စွဲ
ရက်စွဲ	၀၀	→	→	→	→	→	→	→	→	→	→	→	ရက်စွဲ
ရက်စွဲ	၀၀	→	→	→	→	→	→	→	→	→	→	→	ရက်စွဲ
ရက်စွဲ	←						→						ရက်စွဲ
ရက်စွဲ	ရက်စွဲ	ရက်စွဲ	ရက်စွဲ	ရက်စွဲ	ရက်စွဲ	ရက်စွဲ	ရက်စွဲ	ရက်စွဲ	ရက်စွဲ	ရက်စွဲ	ရက်စွဲ	ရက်စွဲ	ရက်စွဲ
ရက်စွဲ	□	□						□	□	□	□	□	ရက်စွဲ
ရက်စွဲ	ရက်စွဲ	ရက်စွဲ	ရက်စွဲ	ရက်စွဲ				ရက်စွဲ	ရက်စွဲ	ရက်စွဲ	ရက်စွဲ	ရက်စွဲ	ရက်စွဲ
ရက်စွဲ	ရက်စွဲ	ရက်စွဲ	ရက်စွဲ	ရက်စွဲ	ရက်စွဲ	ရက်စွဲ	ရက်စွဲ	ရက်စွဲ	ရက်စွဲ	ရက်စွဲ	ရက်စွဲ	ရက်စွဲ	ရက်စွဲ
ရက်စွဲ	ရက်စွဲ	ရက်စွဲ	ရက်စွဲ	ရက်စွဲ	ရက်စွဲ	ရက်စွဲ	ရက်စွဲ	ရက်စွဲ	ရက်စွဲ	ရက်စွဲ	ရက်စွဲ	ရက်စွဲ	ရက်စွဲ

ရာသီခွင်ပြ ပြက္ခဒိန် သုံးသပ်ချက်

ရည်ရွယ်ချက်။ ။ဒေါက်ကူးဂူကျေးရွာ၏ ရာသီခွင်ပြ ပြက္ခဒိန် ရေးဆွဲခြင်း၏ ရည်ရွယ်ချက်မှာကျေးရွာ၏ နှစ်စဉ်ရာသီအလိုက် ဖြစ်လေ့ဖြစ်ထရှိသောအကြောင်းအရာ၊ အလေ့အထများ၊ လမ်းပန်းဆက်သွယ်ရေးခက်ခဲမှုအခြေအနေ၊ ကျန်းမာရေးအခြေအနေ၊ သောက်သုံးရေရရှိမှု၊ ရိုးရာပွဲတော်များနှင့် ကျေးရွာ၏အခြေအနေအားလုံးအားရာသီအလိုက် သိရှိနိုင်စေရန် ရည်ရွယ်ဖော် ထုတ်ပါသည်။

စိုက်ပျိုးရေး

ကျေးရွာ၏ အဓိက အသက်မွေး ဝမ်းကြောင်းမှာ တောင်ယာ စိုက်ပျိုးရေး လုပ်ငန်းဖြစ်ပြီး တစ်ရွာလုံး လုပ်ကိုင် ကြပါသည်။ ရာသီအလိုက် သီးနှံပင်များ စိုက်ပျိုးရာအတွက် ဧပြီလတွင် တောင်ယာများကို ကြိုတင် ခုတ်ထွင် မီးရှို့ ရှင်းလင်းခြင်း၊ အိမ်(သို့မဟုတ်)ခြံစည်းရိုး အသုံးပြုရန် အတွက် ဝါးကို ကြိုတင် ခုတ်ထားခြင်း၊ ငှက်ပျောပင်များ စိုက်ပျိုးခြင်း၊ တောင်ယာခင်း ခြံကာရံခြင်း၊ မေလတွင် တောင်ယာ ထွန်ယက်ခြင်း၊ ပြောင်းဖူးစိုက်ပျိုးခြင်း၊ ဇွန်လတွင် ပြောင်းကောက် စိုက်ပျိုးခြင်း၊ ဇူလိုင်လတွင် စပါးစိုက်ခြင်း၊ ဩဂုတ်လတွင် မြေပဲ စိုက်ပျိုးခြင်း၊ စက်တင်ဘာလတွင် စိုက်ပျိုးပြီးသော သီးနှံများအား ပေါင်းရှင်းခြင်း၊ အချို့သော အပင်များကို ဇူလိုင်လ မတိုင်ခင် ပေါင်းရှင်းလင်းပေး ရပါသည်။ အောက်တိုဘာလနှင့် နိုဝင်ဘာလတွင် မြေပဲများနှုတ်ခြင်း၊ စပါးရိတ်သိမ်းခြင်း၊ ပြောင်းဖူးများသိမ်းခြင်း၊ ဒီဇင်ဘာလတွင် ကျန်သီးနှံများ အားလုံးကို ရိတ်သိမ်း ကြပါသည်။

လမ်းပန်းဆက်သွယ်ရေး

ကျေးရွာသို့ ရွာချင်း ချိတ်ဆက်လမ်းမှာ မြေသားလမ်း ဖြစ်ပြီး၊ ဒေါက်ကူး ကျေးရွာမှ ထီးပေါ်ဆိုကျေးရွာ အထိ မှာ ကျောက်ခင်းလမ်းဖြင့် ဆက်သွယ်ထားပါသည်။ ကျေးရွာ ချိတ်ဆက်လမ်းမှာ နိုဝင်ဘာလမှ မေလ အထိ စက်၊ ကား၊ ဆိုင်ကယ်၊ ထော်လာဂျီများ အဆင်ပြေစွာ သွားလာ အသုံးပြုနိုင်ပါသည်။ စက်များသွားလာ အသုံးပြုမှုများခြင်းကြောင့် ဖုန် ထူထပ်ခြင်းများလည်း ကြုံတွေ့ရပါသည်။ ဇွန်လမှ အောက်တိုဘာလ အထိ မိုးရာသီ ဖြစ်ပြီး ကျေးရွာတွင်း နွားလှည့်များ၏ သွားလာ အသုံးပြုမှု၊ စက်၊ ထော်လာဂျီများ၏ ဘီးယက်မှုကြောင့် လမ်းမှာ လူ၊ ဆိုင်ကယ်များ သွားလာ အသုံးပြုရာ အတွက်ပင် ခက်ခဲပါသည်။

ရေရရှိမှု

ကျေးရွာတွင် မိုးရာသီနှင့် ဆောင်းရာသီတို့တွင် ရေလုံလောက်စွာ ရရှိပါသည်။ နွေရာသီတွင် ရေထွက်အားနည်းသဖြင့် ခွဲတမ်းစနစ်ဖြင့် အသုံးပြုရပါသည်။

ဝင်ငွေရရှိမှု

ကျေးရွာသည် ရာသီ သီးနှံများသာ စိုက်ပျိုးကြပြီး ရိတ်သိမ်းထားသော သီးနှံများကို ရောင်းချခြင်းဖြင့် ဝင်ငွေ ရရှိကြပါသည်။ ကျေးရွာတွင် အနွမ်းပါးဆုံးသော အိမ်ထောင်စု အနည်းငယ် လုပ်ကိုင်

မရှိကြသော လုပ်ငန်းများမှာ တောင်ယာ၊ လယ်ယာ အငှားလိုက်ခြင်း ဖြစ်ပါသည်။ တစ်နှစ်တာ ဝင်ငွေ လုံလောက်မှု မရှိသော အချို့ နွမ်းပါးသူ အိမ်ထောင်စုမှာ တောင်ယာ အငှား လိုက်ခြင်းမှ ရရှိသောလုပ်အားခ စုဆောင်းရ ငွေနှင့် တောင်ယာ အနည်း အကျဉ်းလုပ်၍ ရရှိ လာသော စပါးများကို ရောင်းချခြင်း မပြုဘဲ တစ်နှစ်ပတ်လုံး ဝမ်းစာ ဖူလုံအောင် ချွေတာ စားသုံးခြင်း၊ ရိတ်သိမ်းပြီးချိန်တွင် ပန်းရံ လုပ်ကိုင်ခြင်း၊ လမ်းလုပ်ရန်တွင် သွားရောက် လုပ်ကိုင်ခြင်း တို့ဖြင့် အပို ဝင်ငွေ ရှာ ကြာရပါသည်။ ကျေးရွာတွင် အိမ်ထောင်စု အများစုမှာ တစ်ပိုင်တစ်နိုင် မွေးမြူထားသော ကြက်၊ ဝက် တို့ကို ရောင်းချခြင်းလည်း ပြုလုပ်ကြပါသည်။

အသက်မွေး ဝမ်းကျောင်းနှင့် ပတ်သက်သော ပြဿနာ အခက်အခဲမှာ (ဥပမာ- မုဆိုးမ ဦးဆောင်ရသော အိမ်ထောင်စု၏ အဓိက တောင်ယာ လုပ်ငန်းတွင် အမျိုးသား အင်အားဖြင့် ပြုလုပ်ရသော အရာတွင် ယောကျ်ားသားမရှိခြင်းကြောင့် အခက်အခဲ ရှိပါသည်။) ထီးကလူဒေါ ကျေးရွာတွင်းရှိ အမျိုးသမီးအများစုမှာ တောင်ယာ လုပ်ငန်း၊ ဒေသထွက် အသီးအရွက်များကို ဖရူဆိုမြို့ (၅)ရက်တစ်ဈေးတွင် ရောင်းချခြင်းဖြင့် အသက်မွေး ဝမ်းကျောင်းပြု ကြပါသည်။ ကျေးရွာတွင်း နေ့စား လုပ်အားခ တစ်ရက်နှုန်းထားမှာ(၅၀၀၀)ကျပ် ဖြစ်ပြီး အလုပ်ကျပ်ချိန် ဖြစ်သည့် ရိတ်သိမ်းချိန်တွင် လုပ်အားခမှာ (၆၀၀၀)ကျပ် အထိ တိုးငှားရမ်း ကြပါသည်။ ကျေးရွာတွင် အမျိုးသား၊ အမျိုးသမီး လုပ်အားခမှာ တန်းတူ ရရှိကြပါသည်။ အမျိုးသမီးများ၏ အဓိက အသက်မွေး ဝမ်းကျောင်းလုပ်ငန်းနှင့် ပတ်သက်သော ပြဿနာ၊ အခက်အခဲမှာ တောင်ယာ စိုက်ပျိုးရေး၊ တစ်ပိုင်တစ်နိုင် မွေးမြူရေး နည်းပညာ အားနည်းခြင်း၊အရှက် အကြောက်ကြီးစိုးခြင်း တို့ကြောင့် ဖြစ်ပါသည်။

ကျား၊မပင့်ကူအိမ်သုံးသပ်ချက်

ရည်ရွယ်ချက်။ ။ ဒေါက်ကူးရှုရှာ၏ ကျားမဆိုင်ရာပင့်ကူအိမ်သုံးသပ်ရေးဆွဲရခြင်းသည် အမျိုးသား နှင့် အမျိုးသမီးများ၏ ပါဝင်မှုအခန်းဇယားများအားသိရှိမြင်သာစေရန်နှင့် စွမ်းဆောင်မှုအား သိရှိမြင်သာလာစေရန်အတွက် ရည်ရွယ်ပါသည်။

ကျေးရွာ၏ ကျား၊မပင့်ကူအိမ် သုံးသပ်ချက် အရ ကျေးရွာအတွင်းရှိ အမျိုးသားနှင့် အမျိုးသမီးများသည် ကျေးရွာအတွင်းရှိ သာရေး၊ နာရေး စသည့် အဖွဲ့အစည်းများ ပူးပေါင်း ပါဝင်မှုတွင် အမျိုးသားများနှင့် အမျိုးသမီးများ တန်းတူ ပူးပေါင်းပါဝင် နေခြင်းကို တွေ့ရပါသည်။ ကျေးရွာအတွင်းရှိ အမျိုးသားများသည် အမျိုးသမီးများထက် ဆုံးဖြတ်ချက်ချနိုင်မှု၊ ခေါင်းဆောင်မှု၊ ဝင်ငွေရရှိမှုများတွင် အမျိုးသားများက ပိုမို ဦးဆောင်နေခြင်းကို လေ့လာ တွေ့ရှိပါသည်။ အိမ်တွင်းမှုနှင့် ပညာရေး လက်လှမ်းမီမှု တို့တွင် အမျိုးသမီးများသည် အမျိုးသားများထက် ပိုမို စွမ်းဆောင် နေခြင်းကို တွေ့ရှိရပါသည်။ အမွေရရှိမှုတွင် အမျိုးသားများက အမျိုးသမီးများထက် အခွင့်အရေးပိုမို ရရှိကြသည်။ ကျန်းမာရေး စောင့်ရှောက်မှုတွင် အမျိုးသမီးများသည် အိမ်မှု ကိစ္စတွင်သာ ရာနှုန်းပြည့် အချိန်ပေးရခြင်းကြောင့် ဦးဆောင်ဆုံး ဖြတ်ချက်ချမှုတွင် အားနည်းနေပါသည်။ ကျန်းမာရေး စောင့်ရှောက်မှု အချိန်ပေးမှု များသောကြောင့် စီးပွား ဝင်ငွေ လက်လှမ်းမီသော်လည်း အိမ်တွင်းရေးတွင်သာ ရှာဖွေရာတွင် အားနည်းနေပါသည်။

အမျိုးသမီးများ အဓိက ရင်ဆိုင် နေရသည့် အခက်အခဲ ပြဿနာမှာ ပညာရေး လက်လှမ်းမီမှု၊ အားကောင်း သော်လည်း ရိုးရာ အစဉ်အလာများ စိုးမိုးထားခြင်း၊ အရှက်၊ အကြောက်တရား ကြီးစိုးခြင်း တို့ကြောင့်ဖြစ်ပါသည်။ အမျိုးသမီးများ ဘဝ တိုးတက် မြင့်မား လာစေရန် ရိုးရာဓလေ့နှင့် လျော်ညီသော အယူအဆ (ပြောင်းလဲသင့်သောအရာများ) ပြုပြင်ရန် လိုအပ်နေပါသေးကြောင်း သုံးသပ်ထားပါသည်။

ကျေးရွာတွင် အမျိုးသမီးများ စွမ်းဆောင်ရည် ဖွံ့ဖြိုး တိုးတက်လာစေရန် အမျိုးသားများမှ တာဝန် ခွဲဝေယူမှု၊ အသိပညာပေး ဆွေးနွေးခြင်း၊ အမျိုးသမီးများ၏ ဦးဆောင်မှုကို လက်ခံ လေးစားပေးခြင်း၊ လုပ်ပိုင်ခွင့်နှင့် လုပ်အားခ တန်းတူပေးခြင်းဖြင့် ဖွံ့ဖြိုးရေး လုပ်ငန်းများ ဆောင်ရွက်ရာတွင် အမျိုးသမီးများအား လက်တွဲခေါ်ရန် လိုအပ်နေပါသေးကြောင့် သုံးသပ် ထားပါသည်။

အဖွဲ့အစည်းချိတ်ဆက်မှုပြုမြေပုံသုံးသပ်ချက်

ရည်ရွယ်ချက်။ ။ဒေါက်ကူးရှုကွေ့အတွင်းသြဇာသက်ရောက်မှု၊ လွှမ်းမိုးမှုရှိသူများ၊ မည်သည့် အဖွဲ့အစည်းများ၏ပူးပေါင်းမှု၊ ဆုံးဖြတ်ချက်များချမှတ်ရာတွင် အမျိုးသားအမျိုးသမီးများ၏ ပါဝင်မှု အခြေအနေ၊ ကျေးရွာဖွံ့ဖြိုးရေးလုပ်ငန်းများဆောင်ရွက်မှုအခြေအနေ၊ ဘေးပယ်ခံအုပ်စုများ၏ပါဝင်ခွင့်၊ ကျေးရွာအတွင်းရှိအရင်းအမြစ်များအသုံးချမှုနှင့် (ပါဝါ) ထိန်းချုပ်ထားမှုများကိုသိရှိစေနိုင်ရန်အတွက် ရည်ရွယ်ပါသည်။

ကျေးရွာတွင် ကျေးရွာမှ ဖွဲ့စည်းထားသော အဖွဲ့များ၊ အခြားပြင်ပမှ လာရောက် ဖွဲ့စည်းထားသော ဖွဲ့စည်းရေးအဖွဲ့ ဟူ၍ (၂)မျိုး တွေ့နိုင်ပါသည်။ ထီးကလူဒေါ ကျေးရွာ အတွင်းမှ ဖွဲ့စည်းထားသော အဖွဲ့ပေါင်း (၁၁)ဖွဲ့ရှိပြီး ကျေးရွာ၏ လိုအပ်ချက်များ ဖြစ်သော ကျန်းမာရေး၊ ဘာသာရေး၊ ပညာရေး၊ ကျေးရွာ ပတ်ဝန်းကျင် သန့်ရှင်းရေး၊ ကျေးရွာဖွံ့ဖြိုးရေး လုပ်ငန်းများအား လုပ်ဆောင်နိုင်ရန်အတွက် လာရောက် ချိတ်ဆက်သော အဖွဲ့အစည်းပေါင်း (၁၀)ဖွဲ့ ရှိပြီး အုပ်ချုပ်ရေးဆိုင်ရာ လုပ်ငန်းများ၊ ကျေးရွာ ဖွံ့ဖြိုး တိုးတက်ရေး ဆိုင်ရာ လုပ်ငန်းများ၊ အခြား ပညာပေးရေးလုပ်ငန်းများ၊ ကျန်းမာရေးဆိုင်ရာများ အတွက် ပြင်ပ အဖွဲ့အစည်းများနှင့် ဆက်သွယ် ဆောင်ရွက်ကြပါသည်။

ကျေးရွာတွင် ရပ်မိရပ်ဖ၊ ကျေးရွာ အုပ်ချုပ်ရေးမှူးအဖွဲ့၊ ကျောင်းကော်မတီ၊ လူငယ်အဖွဲ့၊ ကျေးရွာဖွံ့ဖြိုး တိုးတက်ရေး အဖွဲ့နှင့် သစ်တောကော်မတီ အဖွဲ့အစည်းများမှာ ရပ်ရွာ၏သာရေး၊ နာရေး၊ ကျေးရွာဖွံ့ဖြိုးရေးနှင့် ဆက်စပ်သော အရာများတွက် အဓိက ဦးဆောင် ပါဝင်ကြပါသည်။ ဘာသာရေးခေါင်းဆောင်များနှင့်လူငယ်အဖွဲ့တို့မှာ ဘာသာရေး အဖွဲ့အစည်းများဖြစ်ပြီး ကျေးရွာ၏ သာရေး၊ နာရေး၊ ဘာသာရေးတို့တွင် အဓိက ပါဝင်သည်။ ကျေးရွာ အုပ်ချုပ်ရေးမှူးသည် ကျေးရွာ၏ လိုအပ်ချက်အရ ကျေးလက်ဦးစီးဌာနရုံး၊ မြို့နယ် အုပ်ချုပ်ရေးမှူးရုံး၊ EPC ရုံးတို့နှင့် ချိတ်ဆက်ကာ ကျေးရွာဖွံ့ဖြိုးရေးကို လုပ်ဆောင်ပေးပါသည်။ ကျေးရွာ တွင်းလမ်းများ၊ ရေရရှိရေး၊ မီးလင်းရေး၊ အဆောက်အဦး တိုးချဲ့ရေးများ ရှိပါက လူထု ဗဟိုပြုစီမံကိန်းရုံးနှင့် ချိတ်ဆက်ကာ လုပ်ဆောင်ကြပါသည်။ ကျန်းမာရေးနှင့် ပတ်သက်ပြီး KNPP ဆေးကျောင်းပိုးအိတ် အဖွဲ့နှင့်မြို့နယ် ကျန်းမာရေးဌာန အသီးသီးတို့နှင့် ချိတ်ဆက် ဆောင်ရွက် ထားရှိကြပါသည်။

ဥစ္စာခန့်ကြွယ်ဝမှု ဦးစားပေးအဆင့်သတ်မှတ်ခြင်း (Wealth Ranking)

Date 27-9-2017

ဥစ္စာခန့် ကြွယ်ဝမှု အဆင့်သတ်မှတ်ခြင်း		ကျေးရွာ-ဒေါကျားရဲ	
		ရက်စွဲ-27-9-2017	
အဆင့်	သတ်မှတ်ချက်	နိမိတ်အောင် ရ	ရာခိုင်နှုန်း
နိမ့်ပြားလည် ဆေး ဆုံး ဒုတိယ	ကိုက်ဇီဖါ၊ ကောင်ယာ (၁၀) ဧက န ထက်၊ ထော်လက်၊ ချိုင်းကယ်၊ ခွား (၁၀) ဧက၊ နထော် လက်လှော်၊ ဝက်	၅	၆%
နိမ့်ပြားလည် သော ဒုတိယ	ကိုက်ဇီဖါ၊ (ကောင်ယာ ၅ ဧက၊ ထော်လက်၊ ခွား (၅) ဧက၊ ချိုင်းကယ်	၄၆	၅၈%
မပြေလည်သော ဒုတိယ	ဝါးထု၊ သွယ်မိုး၊ ကောင်ယာ (၃) ဧက ကောင်	၁၈	၂၃%
ခွဲဖုံးပါးသော ဒုတိယ	ဝါးထု၊ ချိုင်းကယ်၊ ကောင်ယာ ၈၂ နှစ် ယာ	၁၀	၁၃%
ပါဝင် စွေးစွေးသူ			
ကျား - ၅ ဦး			
မ - ၇ ဦး			

ဥစ္စာနေကြွယ်ဝမှုအဆင့်သတ်မှတ်ခြင်း၏ သုံးသပ်ချက်

ရည်ရွယ်ချက်။ ။ဒေါက်ကူးရှုထောင့်ရှိသောထိခိုက်လွယ်သောအုပ်စုများ၊ ချမ်းသာသောအုပ်စုများနှင့် ပိုင်ဆိုင်မှုများကိုသိရှိစေရန်နှင့် ထိခိုက်လွယ်သောအုပ်စုများနှင့် ဆင်းရဲနွမ်းပါးသောအုပ်စုများ၏ အကြောင်းအရင်းများကိုသိရှိလာစေရန်အတွက်ရည်ရွယ်ပါသည်။

ကျေးရွာ၏ ဥစ္စာနေ အဆင့် သတ်မှတ်ခြင်း ပြဇယားအရ ထီးကလူဒေါက်ကူးရှုထောင့် ပြေလည် သော အိမ်ထောင်စု၊ မပြေလည်သော အိမ်ထောင်စု၊ နွမ်းပါးသော အိမ်ထောင်စု ဟူ၍ (၃)မျိုး ခွဲခြား တွေ့မြင်နိုင်ပါသည်။ ကျေးရွာတွင် အိမ်ထောင်စုပေါင်း (၇၄)စု ရှိသည့်အနက် ပြေလည်သော အိမ်ထောင်စုမှာ (၅)စု ရှိပြီး ကျေးရွာလူထု၏ သတ်မှတ်ချက်မှာ ဝင်ငွေအပိုရှာနိုင်ခြင်း၊ အရင်းအနှီးစိုက်ထုတ်နိုင်ခြင်း၊ တောင်ယာခင်း များခြင်း၊ စက်ကိရိယာ ပိုင်ဆိုင်မှုများခြင်း (လယ်ထွန်စက်၊ဆိုင်ကယ်၊ကား)၊တိုက်အိမ်၊တီဗွီ (စလောင်း) တို့ဖြစ်သည်။ မပြေလည်သော အိမ်ထောင်စု ပေါင်း(၅၃)စု ရှိပြီး ကျေးရွာလူထု၏ သတ်မှတ်ချက်မှာ ၎င်းအိမ်ထောင်စုတွင် ဆိုင်ကယ် ၊ ထော်လာဂျီ၊တောင်ယာ မြေဧက (၅) ဧက အောက် ရှိခြင်း၊ ပျဉ်ထောင်အိမ်၊တီဗွီ တို့ဖြစ်ပါသည်။နွမ်းပါးသည့် မိသားစု (၁၆)စု ရှိပြီး ကျောင်းနေ ကလေးအရွယ် များပြားခြင်း၊ လုံလ ဝိရိယနည်းပါးခြင်း၊ တောင်ယာခင်းအနည်းငယ် ရှိသော်လည်း အရင်းအနှီးမရှိခြင်း၊ အပိုဝင်ငွေမရှိခြင်း၊ ဝင်ငွေမှာ တောင်ယာ အငှားလိုက်ခြင်းပေါ်တွင် မှီခိုနေရခြင်း တို့ကြောင့် ဖြစ်ပါသည်။

ကျေးရွာတွင် ဆင်းရဲ နွမ်းပါးသော အိမ်ထောင်စု များကို ကျေးရွာ ဖွံ့ဖြိုးရေးတွင် ပါဝင်လာနိုင်စေရန် အတွက် ၎င်းတို့နှင့် တိုက်ရိုက် အကျိုးခံစားခွင့် ရရှိသော ဖွံ့ဖြိုးရေးလုပ်ငန်းကို ပိုမိုစိတ်ဝင်စား ကြပါသည်။ ဥပမာ- နွမ်းပါးသော အိမ်ထောင်စု အတွက် စိုက်ပျိုးရေးတွင် အရင်းအနှီး စိုက်ထုတ်ပေးခြင်း၊ အသက် မွေးဝမ်းကျောင်း အတွက် တစ်ဖက်တစ်လမ်းမှ အကျိုးဖြစ်စေသော လက်မှုပညာ၊ စိုက်ပျိုးရေး နည်းပညာကို ပိုမို စိတ်ဝင်စားကြပါသည်။

အရင်းအမြစ်အသုံးချမှုဖော်ထုတ်ခြင်း ဇယား (Asset Mapping)

Date 27-9-2017

ကျေးဇူး ဒေါက်ကွဲ ခို

အရင်းအမြစ်အသုံးချမှု

လယ်ယာ တောင်ယာ လက်သမား မိုးရေ သစ်တော(၅) ကျောက်တောင် ဆောက်ဆုံးတီးချောင်း ထောင်လှိုင် ချောင်း	၃၀၇၆ ရေစိုက်ရုံ တောင်ယာ လယ်ယာ မြက်စိုက် ဆောက်ဆုံးတီးချောင်း စက်ရုံ	တောင်ယာ၊ လယ်ယာ ဆောက်ဆုံးတီးချောင်း သစ်တော (၅) ငြက် ၂၀၀	လယ်ယာ၊ တောင်ယာ မိုးရေ လက်သမား သစ်တော (၅) ထောင်လှိုင် စားနပ်ရိက္ခာ
--	--	--	--

ကြီးစွဲ 27-9-17

အရင်းအမြစ်အသုံးချမှု

လယ်ယာ၊ တောင်ယာ မိုးရေ လက်သမား သစ်တော (၅) ထောင်လှိုင် စားနပ်ရိက္ခာ	တောင်ယာ လယ်ယာ ငြက် ငြက် ဆက်ချုပ်စက်	တောင်ယာ လယ်ယာ ငြက် ငြက်	လယ်ယာ၊ တောင်ယာ မိုးရေ လက်သမား သစ်တော (၅) ထောင်လှိုင် စားနပ်ရိက္ခာ
--	---	----------------------------------	--

၎င်းကျေးဇူးသူ ဦးကျ

က - ၈ ဇွဲ - ၆

မ - ၆ ဇွဲ - ၆

ကျေးရွာအရင်းအမြစ်အသုံးချမှုဇယားသုံးသတ်ချက်

ရည်ရွယ်ချက်။ ။ဒေါက်ကူးကျေးရွာအရင်းအမြစ်မြေပုံကိုရေးဆွဲခြင်းသည် ကျေးရွာအတွင်းရှိ အရင်းအမြစ်များအားမည်သူတွေက အဓိကအသုံးပြုကြပြီးမည်သူတွေက ဆုံးဖြတ်ချက်ချမှတ်သည်ကို သိရှိစေရန်အတွက် ရည်ရွယ်ပါသည်။

ကျေးရွာ၏ အရင်းအမြစ်များ သုံးစွဲထိန်းချုပ်မှုပြဇယား၏ သုံးသပ်ချက် အရဆို ကျေးရွာတွင် သဘာဝ အရင်းအမြစ်နှင့် လူ့အရင်းအမြစ် ဟူ၍ (၂)မျိုး တွေ့ရပြီး အရင်းအမြစ် သုံးစွဲမှုနှင့် ထိန်းချုပ်ထားရှိမှုကို (၃)မျိုး ကွဲခြား တွေ့မြင်နိုင်ပါသည်။သဘာဝ အရင်းအမြစ်များမှာ စိမ့်စမ်းရေးသဲတောင်၊ သစ်၊ ဝါး၊ တောင်ယာ များဖြစ်ပြီး လူ့အရင်းအမြစ်များမှာ လက်သမား၊ ပန်းရံ၊စာကြည့်တိုက်၊ဈေးဆိုင်၊စာသင်ကျောင်း၊သံဂဟေဆက် တို့ဖြစ်သည်။

ကျေးရွာတွင် အမျိုးသား၊ အမျိုးသမီး နှစ်ဦးလုံး အသုံးပြုနေသော လူ့အရင်းအမြစ်များမှာ အိမ်၊ လမ်း၊ ဆိုင်ကယ်၊ကျေးလက် ဆေးပေးခန်း၊ စာသင်ကျောင်း၊ တို့ဖြစ်ပါသည်။ ရွာအနီး ပတ်ဝန်းကျင်ရှိ သဲတောင်မှ သဲများကို ကိုယ်ပိုင် အဆောက်အအုံများဖြစ်စေ၊ စီမံကိန်းနှင့် သက်ဆိုင်သော အခြေခံ အဆောက်အအုံ အတွက်ဖြစ်စေ လိုအပ်သလောက် ထုတ်ယူ သုံးစွဲနိုင်ပါသည်။ လွန်ခဲ့သောနှစ်(၂၀)ဝန်းကျင်မှစ၍ ရွာမှ သတ်မှတ်ထားသော ရွာပိုင် သစ်တောများ ရှိပါသည်။ ၎င်းသစ်တောမှ သစ်များကို သစ်ဝယ်ယူရန် ခက်ခဲသော အများပိုင်အဆောက်အအုံများအတွက် အသုံးပြုနိုင်ပါသည်။ ၎င်းအရင်းအမြစ်များကို အမျိုးသား၊ အမျိုးသမီးများ တန်းတူ အသုံးပြု ထိန်းချုပ်ထားသော်လည်း များသောအားဖြင့် အမျိုးသားများသာ ဦးဆောင်ဖြတ် ချက်ချကြပါသည်။ အမျိုးသမီးများသည် ဆွေးနွေး အကြံပေးမှုများဖြင့်သာ ပါဝင် ဆောင်ရွက်နိုင်ပါသည်။

၇။ ကော်မတီဝင်များရွေးချယ်ခြင်းနှင့် ကျေးရွာဖွံ့ဖြိုးရေးအစီအစဉ် ဆောင်ရွက်မှု မှတ်တမ်းဓါတ်ပုံများ



၈။ ကျေးရွာကော်မတီဝင်များစာရင်း

စဉ်	အမည်	ကျား/မ		ရာထူး/တာဝန်
၁။	ဦးမြာရယ်	ကျား		ကျေးရွာ စီ/ထောက် ဥက္ကဋ္ဌ
၂။	ဒေါ်အညေးဇယ်		မ	ကျေးရွာ စီ/ထောက် ဥက္ကဋ္ဌ
၃။	ဦးကလိရယ်	ကျား		စောင့်ကြည့်၊ ကြီးကြပ်ရေး ဆပ်ကော်မတီ
၄။	ဒေါ်ပေါလိနာ		မ	စောင့်ကြည့်၊ ကြီးကြပ်ရေး ဆပ်ကော်မတီ
၅။	ဦးကူးရယ်	ကျား		ဝယ်ယူရေးဆပ်ကော်မတီ
၆။	ဒေါ်မာရ်သာ		မ	ဝယ်ယူရေးဆပ်ကော်မတီ
၇။	ဦးမိုးရယ်	ကျား		လည်ပတ်ရေးနှင့် ပြင်/ထိန်းဆပ်ကော်မတီ
၈။	ဒေါ်ကျော်မာ		မ	လည်ပတ်ရေးနှင့် ပြင်/ထိန်းဆပ်ကော်မတီ
၉။	ဦးဖျားရယ်	ကျား		ဝေဖန်အကြံပြုတိုင်ကြားဖြေရှင်းရေး ကော်မတီ
၁၀။	ဒေါ်ဆုမာ		မ	ဝေဖန်အကြံပြုတိုင်ကြားဖြေရှင်းရေး ကော်မတီ
၁၁။	ဦးလိရယ်	ကျား		ကျေးရွာစေတနာ့ဝန်ထမ်း
၁၂။	ဒေါ်အားပေ		မ	ကျေးရွာစေတနာ့ဝန်ထမ်း
၁၃။	ဦးဖျရယ်	ကျား		ကျေးရွာစာရင်းကိုင်
ကော်မတီဝင်စုစုပေါင်း		၇	၆	၁၃ ယောက်

၈။ ကျေးရွာအချက်အလက်(ပုံစံ-၁)

လူထုပတ်ပြု စီမံကိန်း၊ စီမံကိန်းလက်ခံ အပိုင်း - (၃) - ၂၉-၁၀-၂၀၁၇

ပုံစံ - ၈ - ၁ ကျေးရွာအခြေခံအချက်အလက်များ (Form PC 1)

လက်ညှိမှုများ	ကျေးရွာအုပ်စုအသွယ်	ပထမဆုံးစီမံကိန်း	သွားရောက်သောအခါ
လူထုပတ်ပြုရေးရာသည် ကျေးရွာ အခြေခံအချက်အလက်များကို စောင့်ရှောက်ပေးရမည်။	ကျေးရွာ အခြေခံအချက်အလက်များကို စောင့်ရှောက်ပေးရမည်။	စီမံကိန်းမိတ်ဆက်အစည်းအဝေးတိုင်ပင်ဆောင်ရွက်ရမည်။	စီမံကိန်းမိတ်ဆက်အစည်းအဝေးတိုင်ပင်ဆောင်ရွက်ရမည်။
လူထုပတ်ပြုရေးရာသည် ဤအချက်အလက် မှားအား ဝင်ရောက် ပြန်လည်ဆောင်ရွက်ရမည်။	ဤအချက်အလက် မှားအား ဝင်ရောက် ပြန်လည်ဆောင်ရွက်ရမည်။	ဤအချက်အလက် မှားအား ဝင်ရောက် ပြန်လည်ဆောင်ရွက်ရမည်။	ဤအချက်အလက် မှားအား ဝင်ရောက် ပြန်လည်ဆောင်ရွက်ရမည်။
လူထုပတ်ပြုရေးရာသည် သတင်းအချက်အလက်ပေးပို့ Tablets မှ တဆင့် ပြန်လည်ဆောင်ရွက်ရမည်။			
ကျေးရွာအုပ်စုချုပ်စုအဖွဲ့ အမည် 21/2/15	ကျေးရွာအုပ်စုချုပ်စုအဖွဲ့၏ ဝန်ထမ်း ကျေးရွာအုပ်စု	လူထုပတ်ပြုရေးရာ၏ အမည် ဒေါ်စု-ဝေ	ကျေးရွာ ဒေါ်စု-ဝေ
ပြည်ပယ်တိုင်ဆောင်ပြီးပါက ကျေးရွာအုပ်စု	ကျေးရွာအုပ်စု	ကျေးရွာအုပ်စု	ကျေးရွာအုပ်စု

က။ လူဦးရေ

လူဦးရေ	အိမ်ထောင်စုအရေအတွက်	တိုးတက်သည့်အား	အိမ်ထောင်စုအရေအတွက်
လူဦးရေ (၁) ၈၈၂၀	၉၁	R/C အား (၁) ၂၇၆၅	၉၁
လူဦးရေ (၂) _____		အား (၂) _____	
လူဦးရေ (၃) _____		အား (၃) _____	
လူဦးရေ (၄) _____			
လူဦးရေစု _____		အားစု _____	
	အရေအတွက်		
မသန်စွမ်းသူများ	၈ - ၂ ဦး		
သက်ကြီးရွယ်အိုများ (၆၅ နှစ် နှင့် အထက်)	၈ ၀		
စစ်ဘေးဒုက္ခသည်	၆ ၀		

	အမျိုးသား (အရေအတွက်)	အမျိုးသမီး (အရေအတွက်)
လူဦးရေ	၅၂၆ ဦး	၃၅၆ ဦး
လူဦးရေ (၁) _____		
လူဦးရေ (၂) _____		
လူဦးရေ (၃) _____		
လူဦးရေ (၄) _____		
လူဦးရေ (၅) _____		
အိမ်ထောင်စုစီမံ	၇၅	၆



လူထုဝဟ်တြု ဝိမံက်နိး ဝိမံက်နိးလက်ခွဲ အပိုင်း - (၃) - ၂၅.၁၀.၂၀၁၇

(၁) အမေ့ဗြဲအဆောက်အအုံ အသုံးအဆောင်များ

စာသင်ကျောင်း	အမှတ် ဗြဲပါ	ကျွန်းအစု	အမှတ် ဗြဲပါ	တာဝန်ခံ အဆောက် အအုံများ	အမှတ် ဗြဲပါ
အထက်တန်းကျောင်း	<input type="checkbox"/>	ခေမာန်	<input type="checkbox"/>	ခေတီ	<input type="checkbox"/>
အလယ်တန်းကျောင်း	<input type="checkbox"/>	ကျွန်းအစု	<input type="checkbox"/>	ဘုန်းကြီးကျောင်း	<input type="checkbox"/>
ပုဂံတန်းကျောင်း	<input checked="" type="checkbox"/>	ကျွန်းအစု	<input type="checkbox"/>	ဟိန္ဒူဘုရားကျောင်း	<input type="checkbox"/>
ပုဂံကျောင်း	<input checked="" type="checkbox"/>	ခေမာပေမာန်	<input type="checkbox"/>	ရေဝိယာန်ကျောင်း	<input checked="" type="checkbox"/>
အခြား	<input type="checkbox"/>	အခြား	<input type="checkbox"/>	ဝါ	<input type="checkbox"/>
				အခြား	<input type="checkbox"/>
မှတ်စုတ်		မှတ်စုတ်		မှတ်စုတ်	

(၂) ကျွမ်းကျင်သူများမှတ်တမ်း (ကျေးရွာတွင်နေထိုင်သော သို့မဟုတ် ထခြားရွာမှလာရောက်သော ကျွမ်းကျင်သူများ)

(၁) စာသင်ကျောင်း	(၂) ကျွမ်းကျင်သူ		(၃) လက်မှတ်ထုတ်ပေးသူ					
	ရွာတွင်နေထိုင်သူ	ထခြားရွာမှလာသူ	ရွာတွင်နေထိုင်သူ	ထခြားရွာမှလာသူ	လက်မှတ်ထုတ်ပေးသူ			
ပုဂံတန်းကျောင်း	<input checked="" type="checkbox"/>	<input checked="" type="checkbox"/>	ခေမာန်	<input type="checkbox"/>	<input type="checkbox"/>	လက်မှတ်ထုတ်ပေးသူ	<input checked="" type="checkbox"/>	<input type="checkbox"/>
အထက်တန်းကျောင်း	<input type="checkbox"/>	<input type="checkbox"/>	လက်မှတ်ထုတ်ပေးသူ	<input type="checkbox"/>	<input type="checkbox"/>	မာန်	<input checked="" type="checkbox"/>	<input type="checkbox"/>
အလယ်တန်းကျောင်း	<input type="checkbox"/>	<input type="checkbox"/>	အမိုးသီကျွန်းအစု	<input type="checkbox"/>	<input type="checkbox"/>	လက်မှတ်ထုတ်ပေးသူ	<input checked="" type="checkbox"/>	<input type="checkbox"/>
ပုဂံကျောင်း	<input type="checkbox"/>	<input type="checkbox"/>	တာဝန်ခံ	<input checked="" type="checkbox"/>	<input type="checkbox"/>	ရေဝိယာန်ကျောင်း	<input checked="" type="checkbox"/>	<input type="checkbox"/>
အခြား	<input type="checkbox"/>	<input type="checkbox"/>	ရွာတွင်နေထိုင်သူ	<input type="checkbox"/>	<input type="checkbox"/>	ထခြားရွာမှလာသူ	<input checked="" type="checkbox"/>	<input type="checkbox"/>
မှတ်စုတ်			မှတ်စုတ်			မှတ်စုတ်		

(၃) ကျေးရွာကို ချောက်ခွဲနိုင်သည့် လမ်းအခြေအနေ / ကျေးရွာထဲတွင်ရှိသည့် ငှက်ခွေ ကျေးရွာအုပ်စုနှင့် ဆက်လက်ထားသော လမ်းအခြေအနေ (အောက်ပါတွဲတိုက်ပါ)

ကျွမ်းကျင်သူလမ်း ကျေးရွာလမ်း ကွန်ကရစ်လမ်း ခေတီတိုင်ကယ်လမ်း
 ကျောက်ခွဲလမ်း မြေသားလမ်း လူထုလမ်း အခြား _____

လူထုတော်ကြံ့ပြင်ရေးအဖွဲ့ စီမံကိန်း စီမံကိန်းကော်မတီ၏ အစည်း (၅) - ၉.၁၀.၂၀၁၇

(၈) စောင့်ရှောက်ထိန်းသိမ်းရေး
 (၈) လူထုတော်ကြံ့ပြင်ရေးအဖွဲ့၏ စီမံကိန်းအရ စောင့်ရှောက်ထိန်းသိမ်းရေး
 (၂) မြို့နယ်စည် ညှိနှိုင်းရေးကော်မတီ၏ မည်သည့် မှုစီမံကိန်းအောက်တွင်
 (၃) မြို့နယ်စည် ညှိနှိုင်းရေးကော်မတီ၏ မည်သည့် မှုစီမံကိန်းအောက်တွင်

(၉) မိမိတို့အတွက်
 (၁) ဤစောင့်ရှောက်ထိန်းသိမ်းရေး စီမံကိန်းအောက်တွင် မိမိတို့အတွက်
 (၂) ဤစောင့်ရှောက်ထိန်းသိမ်းရေး စီမံကိန်းအောက်တွင် သွားလာရာတွင် ကြုံတွေ့ရသည့် အခက်အခဲများ

မြို့နယ်စည် ညှိနှိုင်းရေးကော်မတီ - ၁၀ နာရီ - စောင့်ရှောက်ထိန်းသိမ်းရေး/မြို့နယ်စည်/လမ်း/မော်တော်တော်/မိမိတို့
 မြို့နယ်စည် ညှိနှိုင်းရေးကော်မတီ - ၁၀ နာရီ - စောင့်ရှောက်ထိန်းသိမ်းရေး/မြို့နယ်စည်/လမ်း/မော်တော်တော်/မိမိတို့

(၁၀) ပတ်ဝန်းကျင်ဆိုင်ရာ ဆန္ဒထုတ်ဖော်ရေး
 ဤစောင့်ရှောက်ထိန်းသိမ်းရေး စီမံကိန်းအောက်တွင် မြေကြီးပြင်ဆင်မှု၊ ဆန္ဒထုတ်ဖော်ရေးကော်မတီ၏ စီမံကိန်းအရ
 ၀ မရှိပါ ၂၁ မရှိပါ ၂၂ မရှိပါ ၂၃ မရှိပါ ၂၄ မရှိပါ ၂၅ မရှိပါ ၂၆ မရှိပါ ၂၇ မရှိပါ ၂၈ မရှိပါ ၂၉ မရှိပါ ၃၀ မရှိပါ

(၁) စောင့်ရှောက်ထိန်းသိမ်းရေး စီမံကိန်းအရ ဆန္ဒထုတ်ဖော်ရေး
 လူထုတော်ကြံ့ပြင်ရေးအဖွဲ့၏ စီမံကိန်းအရ စောင့်ရှောက်ထိန်းသိမ်းရေး စီမံကိန်းအောက်တွင် ဆန္ဒထုတ်ဖော်ရေး (၁)၊ (၂)၊ (၃)၊ (၄)၊ (၅)၊ (၆)၊ (၇)၊ (၈)၊ (၉)၊ (၁၀) စီမံကိန်းအောက်တွင်
 စီမံကိန်းအောက်တွင် ဆန္ဒထုတ်ဖော်ရေး စီမံကိန်းအရ

(၁) ACF (၂) KNU (၃) ၀
 (၂) မြန်မာ့အသံ (၄) အတ္တလန်တိတ် (၅) Save the children
 (၆) LDN

စောင့်ရှောက်ထိန်းသိမ်းရေး အမည် ဒေါ်ခင်မာမာ
 လက်မှတ် [Signature] ၀၄.၈

လူထုတော်ကြံ့ပြင်ရေး အမည် ဒေါ်ခင်မာမာ
 လက်မှတ် [Signature] ၀၄.၈ ၂၈-၉-၂၀၁၇

၁၀။ စီမံကိန်းစက်ဝန်းအချိန်ဇယား(ပုံစံ- ၂)

လူထုဝင်ပို့မှု စီမံကိန်း၊ စီမံကိန်းလက်စွဲ အပိုင်း - (၃) - ၂၉.၀၀.၂၀၁၆

ပုံစံ - ၀-၂ - စီမံကိန်းစက်ဝန်းအချိန်ဇယား (PC 2)

လမ်းညွှန်ခွဲစိတ်၊ သက်ဆိုင်ရာလူထုစုပေါင်းဆွေးနွေးမှု၊ လက်ထောက်ရည်ရွယ်ချက်ညွှန်ကြားချက်များ၊ စီမံကိန်းစက်ဝန်းအဆင့်တစ်ခုစီပြီးစီးပုံစံ၊ ကျေးရွာနှင့် ကျေးရွာအုပ်စုအတွက် ဤစံစံကို ဖြည့်သွင်းရမည်။

စည်ပင်သာယာရေး/ဝန်ထမ်း အမည် ခေါ်ကျေး(ခ)၇

ခန.စွဲ စက်ဝန်းအဆင့်မြင်ပါ စက်ဝန်း(၁) စက်ဝန်း(၂) စက်ဝန်း(၃) စက်ဝန်း(၄)

ဖြည့်နှင်း/ဝန်ထမ်း ကဏ္ဍ: မြို့နယ် ကျေးရွာ ကျေးရွာအုပ်စု လက်ထောက် ကျေးရွာ ခေါ်ကျေး-၃၆

စီမံကိန်းစက်ဝန်းအဆင့်များ	ခန.စွဲ		အစည်းအဝေးတွင်တက်ရောက်သူအရေအတွက်			
	စတင်သည့် ခန.	ပြီးဆုံးသည့်ခန.	အမျိုးသား အရေအတွက်	အမျိုးသမီး အရေအတွက်	အိမ်ထောင်စု အရေအတွက်	လူမျိုးစုတက်ရောက်သူ အရေအတွက်နှင့် လူချိန်အရေအတွက်
၁။ ကျေးရွာစီမံကိန်း ပိတ်ဆက်အစည်းအဝေး	၂၇.၇.၂၀၁၇	၂၇.၇.၂၀၁၇	၇၅	၅၆	၈၂	၅၇ ကဏ္ဍ:
၂။ ကျေးရွာနှင့် မြို့နယ် စီမံချက်ဆောင်ရွက်ခြင်း အစည်းအဝေး	၂၈.၇.၂၀၁၇	၂၈.၇.၂၀၁၇	၇၅	၅၆	၈၂	၅၇ ကဏ္ဍ:
၃။ ကျေးရွာအုပ်စု လုပ်ငန်းဆိုင်ရာဆွေးနွေးချက်အစည်း အစည်းအဝေး	၂၈.၁၀.၂၀၁၇	၂၈.၁၀.၂၀၁၇				
၄။ မြို့နယ်အဆင့် စီမံကိန်းဆောင်ရွက်ရေးနှင့် အကောင် အထည်ဖော်ရေးကော်မတီ၏ စီမံကိန်း ဆုံးသတ်မှု အစည်းအဝေး			၀၀	၀၀	၀၀	၀၀
၅။ မြို့နယ် စီမံကိန်းဆောင်ရွက်ရေးနှင့် အကောင်အထည် ဖော်ရေး ကော်မတီ၏ ဆုံးဖြတ်ချက် ရွာသို့ အသိပေး အကြောင်းကြားသည့် အစည်းအဝေး	၁၀.၀၂.၂၀၁၈	၁၀.၀၂.၂၀၁၈	၂၈	၁၅	၄၃	၄၃ ကဏ္ဍ:

လူထုဝင်ပို့မှု စီမံကိန်း၊ စီမံကိန်းလက်စွဲ အပိုင်း - (၃) - ၂၉.၀၀.၂၀၁၆

၆။ စီမံကိန်းလုပ်ငန်းဆိုင်ရာစီမံချက်ဆောင်ရွက်ခြင်း အစည်းအဝေး	၁၈.၀၂.၂၀၁၈	၁၈.၀၂.၂၀၁၈	၈	၅	၁၃	၁၃ ကဏ္ဍ:
၆.၁။ စီမံကိန်းလုပ်ငန်း အကောင်အထည်ဖော် ရေးဆောင်ခြင်း ဆောင်ရွက်ခြင်း	၁၉.၀၂.၂၀၁၈	၁၉.၀၂.၂၀၁၈	၃၄	၁၇	၅၂	၅၂ ကဏ္ဍ:
၆.၂။ ဝယ်ယူရေးဆောင်ရွက်ခြင်း ဆောင်ရွက်ခြင်း	၂၈.၀၂.၂၀၁၈	၂၈.၀၂.၂၀၁၈	၈	၅	၁၃	၁၃ ကဏ္ဍ:
၆.၃။ ဘဏ္ဍာရေးကုန်ကျစရိတ် လျှော့ချရေးဆောင်ရွက်ခြင်း ဆောင်ရွက်ခြင်း	၁၈.၀၂.၂၀၁၈	၁၈.၀၂.၂၀၁၈	၈	၅	၁၃	၁၃ ကဏ္ဍ:
၆.၄။ ခြင်း/တစ်နှစ်ဆောင်ရွက်ခြင်း ဆောင်ရွက်ခြင်း	၂၈.၀၂.၂၀၁၈	၂၈.၀၂.၂၀၁၈	၈	၅	၁၃	၁၃ ကဏ္ဍ:
၇။ စီမံကိန်းလုပ်ငန်းဆိုင်ရာ တိုးတက်မှု စောင့်ကြည့် အစည်းအဝေး						
၇.၁။ အစည်းအဝေး ပထမအကြိမ်						
၇.၂။ အစည်းအဝေး ဒုတိယအကြိမ်						
၇.၃။ အစည်းအဝေး တတိယအကြိမ်						
၈။ စီမံကိန်းလုပ်ငန်းဆိုင်ရာ အပြီးသတ်စစ်ဆေးခြင်း အစည်းအဝေး						
၉။ လူထုစစ်ဆေးမှုအစည်းအဝေး						

၁၁။ ကျေးရွာဖွံ့ဖြိုးရေးဦးစားပေးအစီအစဉ်(ပုံစံ-၃)

လူထုပေးကြံ့ပိုင်ကိန်း၊ စီမံကိန်းလက်စွဲ အပိုင်း - (၃) - ၂၉.၀၀.၂၀၀၂

ပုံစံ - ၈ - ၃ ကျေးရွာဖွံ့ဖြိုးရေး ဦးစားပေးအစီအစဉ် (Form PC 3)

လယ်ထွက်စွမ်းအား (၃)	ကျေးရွာဖွံ့ဖြိုးရေးအစီအစဉ်အစား	ပြီးစီးသောအခါ	ကျေးရွာစီမံကိန်း
အထောက်အကူပြု စက်မှုပစ္စည်း လူထုပေးကြံ့ပိုင်ရေးအစီအစဉ်ဖြင့် ဤစီမံကိန်းပြုစီမံအောင် ခြင်းလွှတ်ရမည်။			
လူထုပေးကြံ့ပိုင်ရေး/ပုံစံစီမံ အမည် ရွာကျေး(၆၇)			
ခုနှစ် ၂၀၂၃-၂၄-၂၀၂၄	စက်ဝန်းအား အမှတ်ဖြစ်ပါ (✓) <input type="checkbox"/> စက်ဝန်း(၀) ဇက်ဝန်း(၂) စက်ဝန်း(၃) ဇက်ဝန်း(၄)		
ပြည်နယ်/တိုင်း ကယား :	ပြည်နယ်/တိုင်း	ကျေးရွာအုပ်စု	ကျေးရွာ ရွာကျေး(၆၇)

က။ အစီအစဉ်အထောက်အပံ့အကူပေးရေးအစီအစဉ် - ယခုလက်ရှိအခြေအနေတွင် ဤကျေးရွာဖွံ့ဖြိုးတိုးတက်ရေးအတွက် အဓိက အစီအစဉ်အထောက်အပံ့အကူပေးမည့် ပစ္စည်းများဖြစ်ပါသည်။ (အမျိုးသား/သမီး အနည်းဆုံးအစိတ်အပိုင်း ၅ ရာခိုင်နှုန်း)

အမျိုးသား အဖွဲ့မှ တပ်မြဲသောအစီအစဉ်အထောက်အပံ့အကူပေး	အမျိုးသမီး အဖွဲ့မှ တပ်မြဲသောအစီအစဉ်အထောက်အပံ့အကူပေး
၀ စတုဂံ၊ စတုဂံ၊ ဖြူပျင်ရာထွက်စွမ်းအား	၀ ဦးစောင့်ဗဟုကား ၃ နှစ် ခွဲခြား
၂ ဖြူပျင်ရာထွက်စွမ်းအား ၁ နှစ် ခွဲခြား	၂ ဖြူပျင်ရာထွက်စွမ်းအား ၃ နှစ် ခွဲခြား
၃ ဖြူပျင်ရာထွက်စွမ်းအား ၂ နှစ် ခွဲခြား	၃ ဖြူပျင်ရာထွက်စွမ်းအား ၃ နှစ် ခွဲခြား
၄ စတုဂံ၊ စတုဂံ၊ ဖြူပျင်ရာထွက်စွမ်းအား ၁ နှစ် ခွဲခြား	၄ စတုဂံ၊ စတုဂံ၊ ဖြူပျင်ရာထွက်စွမ်းအား ၁ နှစ် ခွဲခြား
၅ စတုဂံ၊ စတုဂံ၊ ဖြူပျင်ရာထွက်စွမ်းအား ၁ နှစ် ခွဲခြား	၅ စတုဂံ၊ စတုဂံ၊ ဖြူပျင်ရာထွက်စွမ်းအား ၁ နှစ် ခွဲခြား

ခ။ မျှော်မှန်းခြင်း - နောင်လအတွက် (၅) နှစ် အတွင်း ကျေးရွာဖွံ့ဖြိုးရေး မျှော်မှန်းလျာထားချက်များအား တင်ပြပါ။

အမျိုးသားအဖွဲ့မှ တပ်မြဲသောမျှော်မှန်းချက်များ	အမျိုးသမီးအဖွဲ့မှ တပ်မြဲသောမျှော်မှန်းချက်များ
၀ စတုဂံ၊ စတုဂံ၊ ဖြူပျင်ရာထွက်စွမ်းအား ၃ နှစ် ခွဲခြား	၀ ဦးစောင့်ဗဟုကား ၃ နှစ် ခွဲခြား
၂ စတုဂံ၊ စတုဂံ၊ ဖြူပျင်ရာထွက်စွမ်းအား ၁ နှစ် ခွဲခြား	၂ ဖြူပျင်ရာထွက်စွမ်းအား ၃ နှစ် ခွဲခြား
၃ ဖြူပျင်ရာထွက်စွမ်းအား ၂ နှစ် ခွဲခြား	၃ စတုဂံ၊ စတုဂံ၊ ဖြူပျင်ရာထွက်စွမ်းအား ၁ နှစ် ခွဲခြား
၄ စတုဂံ၊ စတုဂံ၊ ဖြူပျင်ရာထွက်စွမ်းအား ၁ နှစ် ခွဲခြား	၄ ဖြူပျင်ရာထွက်စွမ်းအား ၃ နှစ် ခွဲခြား
၅ ဖြူပျင်ရာထွက်စွမ်းအား ၁ နှစ် ခွဲခြား	၅ စတုဂံ၊ စတုဂံ၊ ဖြူပျင်ရာထွက်စွမ်းအား ၁ နှစ် ခွဲခြား

ဂ။ လူထုပေးကြံ့ပိုင်ရေး လာမည့် (၃) နှစ်အတွက် အတွင်းဝင်သော ဦးစားပေး ဖွံ့ဖြိုးတိုးတက်မှု လုပ်ငန်း အစီအစဉ်များအားတင်ပြပါ။

အမည်	ကျေးရွာအတွက် ဦးစားပေး ဖွံ့ဖြိုးတိုးတက်မှု လုပ်ငန်းစဉ်များ	အဆိုပြုသူ (အမျိုးသားများ/ အမျိုးသမီးများ/ အမျိုးသမီး)	ခန့်မှန်းကုန်ကျ ငွေကြေး	အကျိုးခံစားခွင့်ရှိသူ ခန့်မှန်းခြေ အရေအတွက်
၀	အိုးစတုဂံ	ကျေးရွာအုပ်စု	၄၄၀၀၀၀	၄၄၄
၂	အိုးစတုဂံ	ကျေးရွာအုပ်စု	၄၀၀၀၀၀	၂
၃	အိုးစတုဂံ	ကျေးရွာအုပ်စု	၆၀၀၀၀၀	၃
၄	အိုးစတုဂံ	ကျေးရွာအုပ်စု	၆၀၀၀၀၀	၄
၅	အိုးစတုဂံ	ကျေးရွာအုပ်စု	၆၀၀၀၀၀	၅
၆၇	စတုဂံ၊ စတုဂံ၊ ဖြူပျင်ရာထွက်စွမ်းအား	ကျေးရွာအုပ်စု	၆၀၀၀၀၀	၆၇
၆၈	အိုးစတုဂံ	ကျေးရွာအုပ်စု	၆၀၀၀၀၀	၆၈



ရောင်စွန်းမြို့ ဝက်ခုံ၊ ဝက်ခုံကောင်စီ အစည်း - (၃) - ၂၀၁၀.၂.၁၅

၁။ ရောင်စွန်းမြို့ကောင်စီ (၃) ရပ်ကွက်အကျုံးဝင်သော ဦးစွာရောင်စွန်းမြို့ကောင်စီ အစည်းအဝေးကြိမ်

အမှတ်	မေးခွန်းအတွက် ဦးစွာရောင်စွန်းမြို့ ကောင်စီ အဖွဲ့ဝင်များ	အတည်ပြုသူ (အရည်အသွေး/ အရည်အသွေး/ အရည်အသွေး/ အရည်အသွေး)	အထောက်အပံ့
၁			
၂			
၃			
၄			
၅			
၆			
၇			
၈			
၉			
၁၀			
၁၁			
၁၂			

၁၁။ ရောင်စွန်းမြို့ကောင်စီအဖွဲ့ဝင်များ အစည်းအဝေး
 အဖွဲ့ဝင် _____ ကိုယ်ရည် _____
 ၀၄/၆ ၂၀၁၀.၂.၁၅

ထိုသို့ ပိုမို မှီခိုအားခံရနိုင်ရန်၊ ရင်းနှီးမြှုပ်နှံမှုနှင့် အားလုံးပါဝင် ဆောင်ရွက်ရန်၊ ပြည်သူ့အဖွဲ့အစည်းများနှင့် ပူးပေါင်း ဆောင်ရွက်ရန်နှင့် အခြားအဖွဲ့အစည်းများနှင့် ပူးပေါင်း ဆောင်ရွက်ရန်အတွက် အားလုံးပါဝင် ဆောင်ရွက်ရန် -

ပျိုဏ်းတပ် စာ-ဒုတိယအကြိမ်၊ ဝဋ်ကန်တပ် စာ-ဒုတိယအကြိမ်၊ ကျေးရွာအုပ်စုအဖွဲ့အစည်းများ၏ အဖွဲ့အစည်းများနှင့် ပူးပေါင်း ဆောင်ရွက်ရန်၊ ပြည်သူ့အဖွဲ့အစည်းများနှင့် ပူးပေါင်း ဆောင်ရွက်ရန်အတွက် အားလုံးပါဝင် ဆောင်ရွက်ရန်၊ ပြည်သူ့အဖွဲ့အစည်းများနှင့် ပူးပေါင်း ဆောင်ရွက်ရန်အတွက် အားလုံးပါဝင် ဆောင်ရွက်ရန် -

အဖွဲ့အစည်း
Shyif
(ကျေးရွာ အုပ်စု)

ဒို့၊ဝယ် - မျက်နှာ

ကျေးရွာ / ဘုရား - ဒေါ်ကျေးရွာ၊ ကျေးရွာ၊ ကျေးရွာ၊ ကျေးရွာ

ရက်စွဲ - 28. 9. 2017

ကျေးရွာ - ဒေါ်ကျေးရွာ၊ ကျေးရွာ၊ ကျေးရွာ

တက်ရောက်သူ ဦးစွာ -

ဦးစောင့် ကျေးရွားသူ - ဒေါ်ဆန်း ဦးစိ (၂၆)၊ ဒေါ်နယ်စိကောန် (၂၆)၊
ဒေါ်ကျေး (၂၆)၊ ဒေါ်ချိုစောင့် (၂၆)

ကဏ္ဍဝင် ကျား - ပျဏ်ပတ်ပြု ခြံစိုက်ရန်၊ တံငါထွက်ရန်၊
ဒုတိယ ကဏ္ဍဝင် ခေတ္တစားခန်းစား

ကဏ္ဍဝင် စားခန်းစား ခေတ္တစားခန်းစား တက်ရောက်သူ ကျား ဦးစောင့် ကျေးရွားနှင့်
တက်ရောက်သူ ပါသည် - ကဏ္ဍဝင် ကျား ဒုတိယ ကဏ္ဍဝင် စားခန်းစား ခေတ္တစားခန်းစား ပြုပြင်မှု
ကျေးရွာ နယ်စပ်ကျေးရွာများ နှစ်စဉ် ပြုပြင်မှု ပြုလုပ်ပါသည်။ ထို့ပြင် ကျေးရွာများ စားခန်းစား
ကျေးရွာများ နှစ်စဉ် ကျေးရွာများ စားခန်းစား ခေတ္တစားခန်းစား ကျေးရွာများ ပြုပြင်မှု
ကျေးရွာများ နှစ်စဉ် ကျေးရွာများ စားခန်းစား ခေတ္တစားခန်းစား ကျေးရွာများ ပြုပြင်မှု
ကျေးရွာများ နှစ်စဉ် ကျေးရွာများ စားခန်းစား ခေတ္တစားခန်းစား ကျေးရွာများ ပြုပြင်မှု
ကျေးရွာများ နှစ်စဉ် ကျေးရွာများ စားခန်းစား ခေတ္တစားခန်းစား ကျေးရွာများ ပြုပြင်မှု
ကျေးရွာများ နှစ်စဉ် ကျေးရွာများ စားခန်းစား ခေတ္တစားခန်းစား ကျေးရွာများ ပြုပြင်မှု
ကျေးရွာများ နှစ်စဉ် ကျေးရွာများ စားခန်းစား ခေတ္တစားခန်းစား ကျေးရွာများ ပြုပြင်မှု

ဗဟိုဌာန၊ ဘဏ္ဍာရေး
Shanf
(ဒေါ်ကျေးရွာ (၂၆))

၁၃။ ကဏ္ဍအလိုက်ဦးစားပေးဖွံ့ဖြိုးရေးလုပ်ငန်းစဉ်များ

နောက်ဆက်တွဲ(၄) မြေအသုံးပြုစီမံကိန်းများအတွက် ဦးစားပေးဖွံ့ဖြိုးရေးလုပ်ငန်းစဉ် အနှစ်ချုပ် မူရင်းကဏ္ဍအား VPOC တွင်ထည့်သွင်းရမည့်အခြေအနေအထားနှင့် ညှိနှိုင်းရန်အတွက် မိန့်ကြားစာ၊ TPIC သို့မို့ရမည့် MIS data အနေဖြင့် သွင်းရန် မလိုအပ်ပါ။

အဆင့်	လုပ်ငန်း	မည်သည့်ဦးစားပေးမည်	ကျေးရွာမှတာဝန်ခံသူ (သို့) ဆိုင်ရာ	ပြင်ပမှမည်သူ ထောက်ပံ့မည်	
ဦးစားပေးစေရမည့်အခြေအနေ	၀	၂. မြေအသုံးပြု	<input checked="" type="checkbox"/> မ		
	၁		<input type="checkbox"/> ကျား		
	၂		<input type="checkbox"/> ကျား		
	၃		<input type="checkbox"/> ကျား		
	၄		<input type="checkbox"/> ကျား		
	၅		<input type="checkbox"/> ကျား		
အခြားအခြေအနေ	၀		<input type="checkbox"/> ကျား		
	၁		<input type="checkbox"/> ကျား		
	၂		<input type="checkbox"/> ကျား		
	၃		<input type="checkbox"/> ကျား		
	၄		<input type="checkbox"/> ကျား		
	၅		<input type="checkbox"/> ကျား		
ပေးအားပေးရမည့်အခြေအနေ	၀	၅. မြေအသုံးပြု	<input checked="" type="checkbox"/> မ		
	၁		<input type="checkbox"/> ကျား		
	၂		<input type="checkbox"/> ကျား		
	၃		<input type="checkbox"/> ကျား		
	၄		<input type="checkbox"/> ကျား		
	၅		<input type="checkbox"/> ကျား		
အခြားအခြေအနေ	၀	၆. မြေအသုံးပြု	<input checked="" type="checkbox"/> မ		
	၁		<input type="checkbox"/> ကျား		
	၂		<input type="checkbox"/> ကျား		

	၄		<input type="checkbox"/>		
	၅		<input type="checkbox"/>		
မိမိ	၁	အိမ်ထောင်ရေး	<input type="checkbox"/>		
	၂	အလုပ်အကိုင်	<input type="checkbox"/>		
	၃	အကျန်းမာရေး	<input type="checkbox"/>		
	၄		<input type="checkbox"/>		
	၅		<input type="checkbox"/>		
	၆		<input type="checkbox"/>		

လူထုဗဟိုပြုစီမံကိန်း

ကျေးလက်လူထုအခြေပြု ၊ ဖွံ့ဖြိုးမှုကိုတိုးရှေးရှု

လူထုဗဟိုပြုစီမံကိန်း၊ အမှတ် (ထ-၄၁) ပြည်တော်သာလမ်း၊ ထီးတရဲရပ်ကွက်၊ ဗဟိုဦးစီးဌာန၊ ကယားပြည်နယ်

ရုံးဖုန်း-၀၉၄၅၂၀၀၄၉၄

www.cdd.drdmyanmar.org