

ပြည်ထောင်စုသမ္မတ မြန်မာနိုင်ငံတော်အစိုးရ
စိုက်ပျိုးရေး၊ မွေးမြူရေးနှင့် ဆည်မြောင်းဝန်ကြီးဌာန
(ကျေးလက်ဒေသဖွံ့ဖြိုးတိုးတက်ရေးဦးစီးဌာန)



လူထုပတ်ဝန်းကျင်ဖွံ့ဖြိုးရေးအဖွဲ့အစည်း၊ ဒီမော့ဆိုမြို့နယ်
National Community Driven Development Project
NCDDP

ကျေးရွာဖွံ့ဖြိုးရေးအစီအစဉ်



ဒေါက်တာကျေးရွာ ၊ ဒေါ်တမကြီးအုပ်စုကျေးရွာအုပ်စု

ကျေးရွာဖွံ့ဖြိုးရေးအစီအစဉ်
ဒေါက်တာကျေးရွာ ၊ ဒေါ်တမကြီးကျေးရွာအုပ်စု
မာတိကာ

ဒီးမော့ဆိုမြို့နယ် အခြေပြမြေပုံ.....1

ကျေးရွာအုပ်စုမြေပုံ.....2

ကျေးရွာအုပ်စုတွင်ပါဝင်သောကျေးရွာများစာရင်း.....3

ကျေးရွာလူမှုရေးအရင်းနှင့်အမြစ်ပြမြေပုံ.....4

 လူမှုရေးနှင့် အရင်အမြစ်ပြမြေပုံ သုံးသပ်ချက်5

 ကျေးရွာသမိုင်းအကျဉ်းချုပ်6

 ဥစ္စာဓန ကြွယ်ဝမှု အဆင့်သတ်မှတ်ခြင်း.....7

 ဥစ္စာဓနကြွယ်ဝမှုအဆင့်သတ်မှတ်ခြင်း သုံးသပ်ချက်8

 ကျား/မ ပင့်ကူအိမ်.....9

 ကျား/မ ပင့်ကူအိမ် သုံးသပ်ချက်10

 အဖွဲ့အစည်းချိတ်ဆက်မှုပြ မြေပုံ.....11

 အဖွဲ့အစည်းချိတ်ဆက်မှုပြမြေပုံ သုံးသပ်ချက်.....12

 ရာသီခွင်ပြ ပြက္ခဒိန်သုံးသပ်ဖော်ထုတ်ချက်13

 ရာသီခွင်ပြ ပြက္ခဒိန်သုံးသပ်ချက်14

 ကျေးရွာစီမံကိန်းအထောက်အကူပြုကော်မတီဝင်များ စာရင်း/ဓာတ်ပုံ.....15

ကျေးရွာဖွံ့ဖြိုးရေးအစီအစဉ်ဆောင်ရွက်မှု မှတ်တမ်းဓာတ်ပုံများ.....16

ပုံစံ - ၁။ ကျေးရွာ အခြေခံအချက်အလက်များ (PC-1).....17

ပုံစံ - ၂။ စီမံကိန်းစက်ဝန်း အချိန်ဇယား (PC-2).....20

ပုံစံ - ၃။ ကျေးရွာဖွံ့ဖြိုးရေးဦးစားပေးအစီအစဉ် (PC-3).....21

နောက်ဆက်တွဲ(၄)၊ ခြားနားသောအပိုင်းများအတွက် ဦးစားပေးဖွံ့ဖြိုးရေးလုပ်ငန်းစဉ်များ23

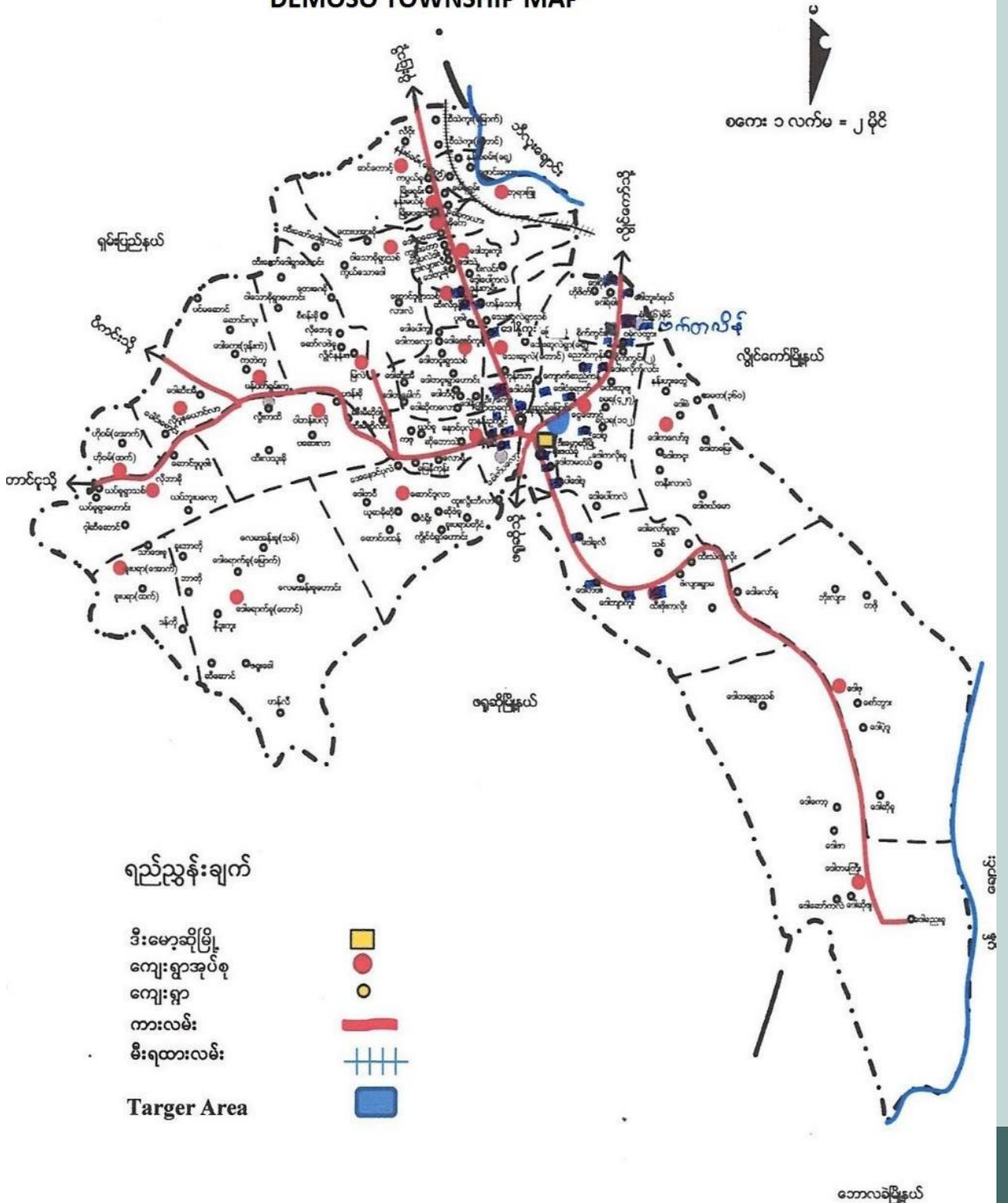
ကျေးရွာအစည်းအဝေးမှတ်တမ်းများ.....25

ဒုတိယအကြိမ်အစည်းအဝေးမှတ်တမ်း.....26

 လူထုပူးပေါင်းပါဝင်သော လူမှုဆန်းစစ်/အကဲဖြတ်ခြင်း လုပ်ငန်းစဉ်အကျဉ်းချုပ်.....27

ဒီးမော့ဆိုမြို့နယ် အခြေပြမြေပုံ

DEMOSO TOWNSHIP MAP



ဒေါ်တေအေးကြီးကျေးရွာအုပ်စု

ကျေးရွာဖွံ့ဖြိုးရေးအစီအစဉ်

ကျေးရွာအုပ်စုတွင်ပါဝင်သောကျေးရွာများစာရင်း

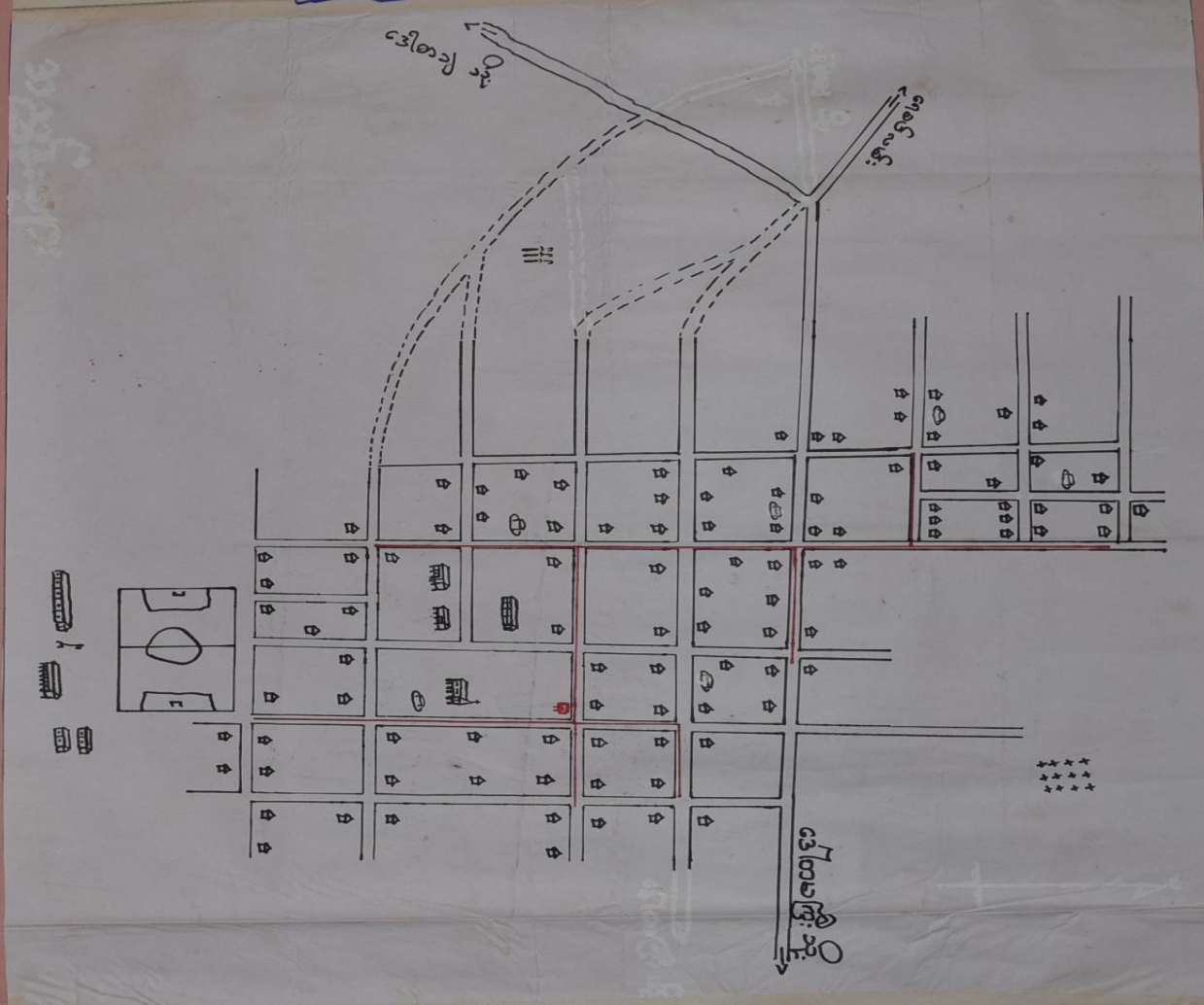
စဉ်	ကျေးရွာအမည်	အိမ်ခြေ	လူဦးရေ		
			ကျား	မ	စုစုပေါင်း
၁	ဒေါတမကြီး	၃၈၇	၈၇၀	၁၀၂၄	၁၈၉၄
၂	ဒေါညေးခူ	၂၉၀	၇၀၉	၈၄၆	၁၅၅၅
၃	ဒေါဆိုဖျ + ဒေါဆိုကလဲ့	၁၄၅	၃၆၈	၃၈၀	၇၄၈
၄	ဒေါကော့	၉၀	၂၁၉	၂၃၁	၄၅၀
၅	ဒေါဖာ	၂၂	၉၀	၅၆	၁၄၆
၆	ဒေါတချ + ဒေါတချရွာသစ်	၆၉	၂၁၅	၂၂၄	၄၃၉

ကျေးရွာလူမှုရေးအရင်းနှီးငှက်အမြစ်ပြမြေပုံ

ဒေါ်တမကြီး အုပ်စု

၇က်စွဲ. ၂၀.၁၀.၂၀၁၇

ဒေါ်ကော့ကျေးရွာ မြေ မြေ ပုံ



- (၁) -> စာသင်ကျောင်း
- (၂) -> ဘုရားကျောင်း
- (၃) -> ဆေးခန်း
- (၄) -> ခပ်ပါးဘက်
- (၅) -> ပုလဲကြီးကျောင်း
- (၆) -> ဆေးပေးခန်း
- (၇) -> အိမ်များ
- (၈) -> အားကစားကွင်း
- (၉) -> မိုးရေလောင်းကျန်
- (၁၀) + -> လက်ဝါးကားတိုင်
- (၁၁) = -> မြေသားခမ်း
- (၁၂) --- -> မြေသားခမ်း

ကျေးရွာပုံပြရေးအစီအစဉ် | ဒေါ်ကော့ကျေးရွာ | ဒေါ်တမကြီးကျေးရွာအုပ်စု

လူမှုရေးနှင့် အရင်အမြစ်ပြမြေပုံ သုံးသပ်ချက်

ဒေါ်ဖါကျေးရွာသည် ဒီးမော့ဆိုမြို့နယ်၊ ဒေါ်တမကြီးအုပ်စုအတွင်း တည်ရှိသောကျေးရွာတစ်ရွာဖြစ်ပါသည်။ ကျေးရွာ၏ အရှေ့ဘက်(၄)မိုင်အကွာတွင် ဒေါ်တမ ကြီးကျေးရွာ၊ ရွာအနောက်ဘက်(၁)မိုင်ကျော်လောက်တွင် ဒေါ်တချကျေးရွာ၊ မြောက် ဘက်နှင့်တောင်ဘက်တွင် တောင်ယာခင်းများဝိုင်းရံထားပါသည်။ ဒေါ်ဖါကျေးရွာ သည် ဒေါ်ကော့ကျေးရွာနှင့်ခြံစည်းရိုးသခြားထားသော ကျေးရွာဖြစ်သော်လည်း ဒေါ်ကော့နှင့်အပြိုင်တည်ခဲ့သော ကျေးရွာတစ်ရွာဖြစ်ပါသည်။ ဒေါ်ဖါကျေးရွာနှင့် ဒေါ်ကော့ကျေးရွာသည် ရွာချင်းနီးကပ်သောကြောင့် ပညာရေး၊ ကျန်းမာရေး၊ စာသင် ကျောင်း၊ ဆေးပေးခန်း၊ ဘုရားကျောင်း၊ ကျေးရွာခန်းမဆောင်နှင့် လမ်းပမ်းဆက် သွယ်ရေး စသည်တို့ကိုပူးပေါင်းသုံးစွဲလျက်ရှိပါသည်။ ကျေးရွာအုပ်ချုပ်ရေးမှူးကအစ နှစ်ရွာပေါင်းတစ်ဦးသာ ခန့်ထားကြပါသည်။

ယခုအခါတွင် ဒေါ်ဖါကျေးရွာသည် အိမ်ခြေတိုးလာခြင်း၊ လူဦးရေတိုးလာခြင်း၊ အသိအမြင်ဗဟုသုတတိုးပွားလာခြင်းတို့ကြောင့် ကျေးရွာဖွံ့ဖြိုးရေးလုပ်ငန်းဖြစ်သော ကျေးရွာခန်းမဆောင်၊ ရေလှောင်ကန်၊ မူကြိုကျောင်းများ လိုအပ်ကြောင်းတင်ပြထား ပါသည်။

ကျေးရွာ၏အဓိကစီးပွားရေးလုပ်ငန်းမှာ စိုက်ပျိုးရေးဖြစ်ပြီး မြေပဲ၊ စပါး၊ ပြောင်း စသည်တို့ကို တောင်ယာစနစ်ဖြင့်စိုက်ပျိုးကြပါသည်။ ကျွဲ၊ နွား၊ ဝက်၊ ကြက် တို့ကိုမွေးမြူခြင်းဖြင့်လည်း တဖက်တလှမ်းမှဝင်ငွေရရှိကြပါသည်။

ဒေါ်ကော့ကျေးရွာ ၊ ဒေါ်တမကြီးကျေးရွာအုပ်စု
ကျေးရွာဖွံ့ဖြိုးရေးအစီအစဉ်

ကျေးရွာသမိုင်းအကျဉ်းချုပ်

ဒေါ်တမကျေးရွာသည် လွန်ခဲ့သောနှစ်ပေါင်းများစွာ ကတည်းက တည်ရှိသော ကျေးရွာတစ်ရွာဖြစ်ပါသည်။ ထိုစဉ်က “ဒေါ်မဲ့ဒိုကျေးရွာ” ဟုခေါ်ခဲ့ကြသည်။ ထိုစဉ်က ကျေးရွာလူထုတွင် မကြာခဏ နေထိုင်မကောင်းဖြစ်နေသောကြောင့် ရိုးရာကြက်ရိုး ထိုးခြင်းဖြင့် အဖြေရှာရာတွင် သစ်ပင်တစ်ပင်အောက်တွင် ၎င်းသစ်ပင်မှအသီးသည် ခေါင်းပေါ်ကျလာပါသည်။ ထိုသစ်ပင်ကို(တဖာမောက်) တဖန်းပင်ကိုအစွဲပြု၍ ‘ဒေါ်တမကျေးရွာ’ ဟုနာမည်ပေးခဲ့ကြပါသည်။ ကျေးရွာကို ဦးဘဲရယ်နှင့် ဒေါ်စိုးမယ် တို့စတင်တည်ထောင်ခဲ့ကြောင်း သိရှိရပါသည်။

ဒေါ်တမကျေးရွာသည် ကယားလူမျိုးများသာ စုပေါင်းနေထိုင်ကြပြီး ခရစ်ယာန် ဘာသာဝင်များဖြစ်ကြပါသည်။ အသက်မွေးဝမ်းကြောင်းအဖြစ် တောင်ယာလယ်ယာ တို့ကိုအမှီပြု၍ စပါး၊ ပြောင်းကောက်၊ မြေပဲ၊ ပဲအမျိုးမျိုးတို့ကို အဓိကထားလုပ်ကိုင် ကြပါသည်။

ဥစ္စာဓန ကြွယ်ဝမှု အဆင့်သတ်မှတ်ခြင်း

ဥစ္စာဓန ကြွယ်ဝမှု အဆင့်သတ်မှတ်ခြင်း

အုပ်စု = ဒေါ်တမကြီး
 ကျေးရွာ = ဒေါ်ကော
 ရက်စွဲ = 10-20-2021

အဆင့်	ခံသတ်မှတ်ချက်	အိမ်ထောင်စု အရေအတွက်	ရာခိုင်နှုန်း
A	ဧွား (၅) ကောင်အထက်၊ လယ် (၁) ဧက၊ ပျဉ်တောင် အိမ်၊ တောင်လျှို၊ တောင်ယာ (၅) ဧကအောက်၊ ဆိုင်ကယ်၊ ဆိုလာမီး၊ ဈာန်မီး	၁၅	၁၈.၇%
B	ဧွား (၅) ကောင်အောက်၊ ဆိုင်ကယ်၊ လယ် (၁) ဧကအောက်၊ ထန်ရုံအိမ်၊ တောင်ယာ (၂) ဧကအောက်၊ ဝက် (၂) ကောင်၊ ကြက်	၃၀	၃၆.၅%
C	ဝါးထန်ရုံအိမ်၊ ကြက်၊ ဝက်၊ တောင်ယာ (၁) ဧကအောက်	၃၇	၄၅.၅%
	စုစုပေါင်း	၈၂	၁၀၀%

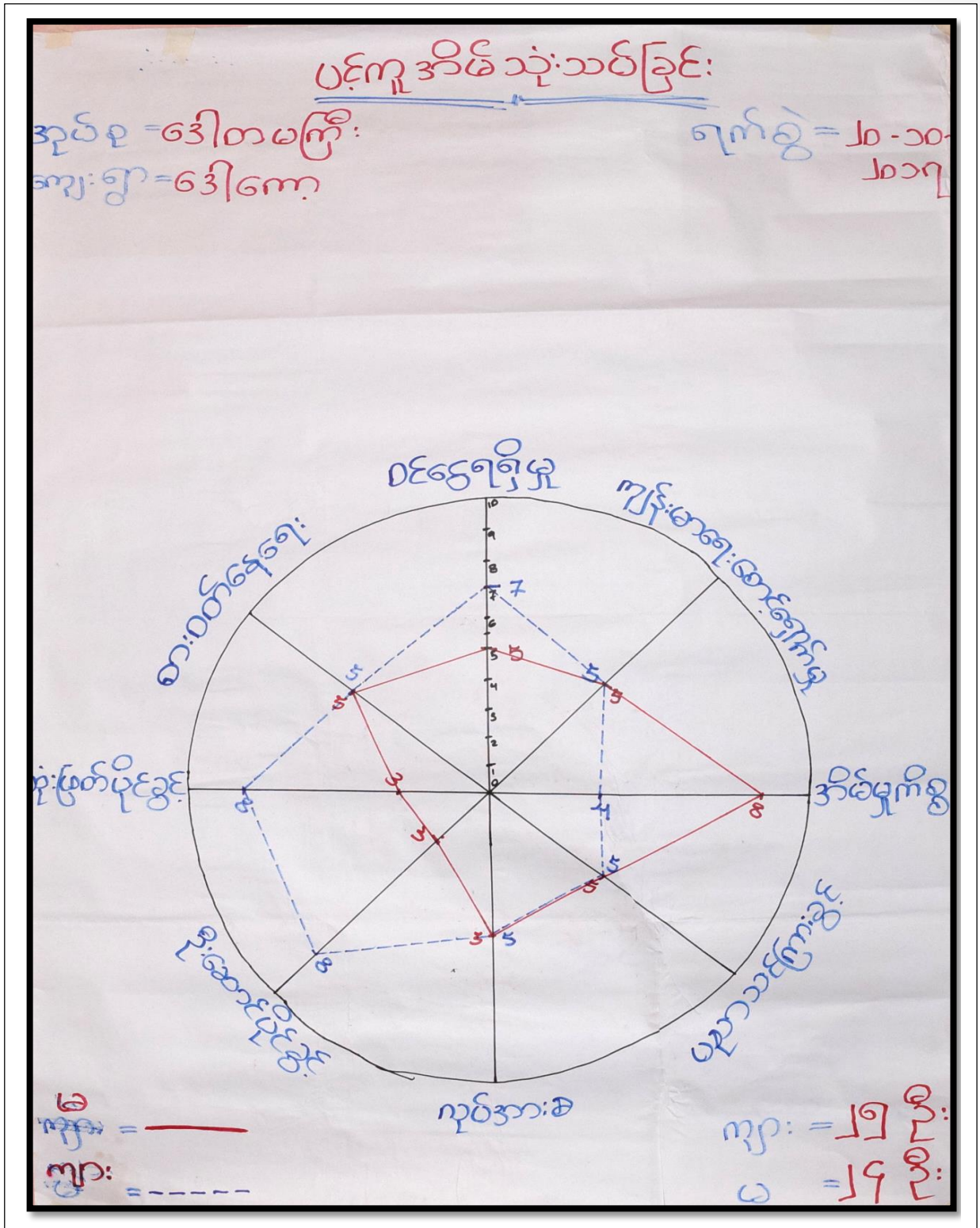
ပါဝင်ဆွေးနွေးသူဦးရေ (ကျား) = ၂၅ ဦး
 (မ) = ၂၄ ဦး

ကျေးရွာဖွံ့ဖြိုးရေးအစီအစဉ် | ဒေါ်တမကြီးကျေးရွာအုပ်စု

ဥစ္စာဓနကြွယ်ဝမှုအဆင့်သတ်မှတ်ခြင်း သုံးသပ်ချက်

ဒေါ်ကော့ကျေးရွာသည် ချမ်းသာသောအိမ်ထောင်စုအဖြစ် နွား(၅)ကောင်နှင့် အထက်၊ လယ်(၁)ဧက၊ ပျဉ်ထောင်အိမ်၊ ထော်လာဂျီ၊ တောင်ယာ(၅) ဧကဝန်းကျင်၊ ဆိုင်ကယ်၊ ဆိုလာမီး စသည်တို့ကိုပိုင်ဆိုင်ထားကြောင်းတွေ့ရှိရသည်။ အလယ် အလတ်အခြေအနေတွင်ရှိသော အိမ်ထောင်စုများတွင် နွား(၅)ကောင်အောက် ဆိုင်ကယ်၊ လယ်(၁)ဧကအောက်၊ ထရပ်အိမ်နှင့် တောင်ယာ(၂)ဧကဝန်းကျင်၊ ဝက်(၂) ကောင်နှင့် ကြက် စသည်တို့ရှိပြီး ဆင်းရဲသောအုပ်စုအဖြစ် ဝါးထရပ်အိမ်၊ ကြက်၊ ဝက်နှင့် တောင်ယာ(၁)ဧကအောက်ခန့်သာပိုင်ဆိုင်ကြောင်းတွေ့ရှိရပါသည်။ ဆင်းရဲသောအုပ်စုတွင် စားဝတ်နေရေးသာမက သား/သမီး ပညာရေးအတွက် ကျောင်းထား ရန်ခက်ခဲလျှက်ရှိပါသည်။

ဒေါ်ကော့ကျေးရွာတွင် အိမ်ခြေ(၈၂)အိမ်ရှိသည့်အနက် (၅)အိမ်မှာ ချမ်းသာ သောအုပ်စု(၆%)နှုန်း၊ အလယ်အလတ်အုပ်စုတွင်(၂၆)အိမ်(၃၂%)နှုန်းနှင့် ဆင်းရဲသော အုပ်စုတွင်(၅၂)အိမ် (၆၂%)တို့ရှိပါသည်။ ဆင်းရဲသောအုပ်စုများပြားနေသဖြင့် ကျေး ရွာဖွံ့ဖြိုးတိုးတက်ရေးလုပ်ငန်းတွင် နောက် နှေး လျက်ရှိကြောင်းတွေ့ရပါသည်။



ကျား/မ ပင့်ကူအိမ် သုံးသပ်ချက်

ဒေါ်ကော့ကျေးရွာ၏ ပင့်ကူအိမ်ဆိုင်ရာလေ့လာမှုအရ အမျိုးသမီးနှင့် အမျိုး သားများသည် ပညာသင်ကြားခွင့်၊ လုပ်အားခ၊ စားဝတ်နေရေး တန်းတူညီ မျှမှုရှိကြောင်းတွေ့ရှိရပါသည်။ အမျိုးသမီးများသည် အိမ်တွင်းမှုကိစ္စတွင်သာ အချိန် ကုန်နေခြင်းကြောင့် ဝင်ငွေရရှိမှုတွင် အမျိုးသားထက်အားနည်းနေပါသည်။ အလုပ် ရှားပါးချိန်နေရာသီတွင် အမျိုးသားများသည် ပြင်ပသို့အလုပ်ထွက်လုပ်ရခြင်းကြောင့် ဝင်ငွေရရှိမှု ပိုများပါသည်။ အိမ်တွင်းကျန်းမာရေးစောင့်ရှောက်မှုမှာမူ အမျိုးသမီးကို ပိုပြီးဦးစားပေးကြောင်း တွေ့ရှိရပါသည်။ အမျိုးသမီးများအနေဖြင့် ဦးဆောင်ပိုင်ခွင့်၊ ဆုံးဖြတ်ပိုင်ခွင့်တွင် အားနည်းကြောင်းတွေ့ရှိရပါသည်။ အမျိုးသမီးများကို ဦးဆောင် မှု၊ ဆုံးဖြတ်မှုတွင် ပိုမိုပူးပေါင်းပါဝင်နိုင်စေရန် အမျိုးသမီးများနှင့် အမျိုးသားများအား ပူးတွဲသင်တန်းအဖြစ် အမျိုးသမီးစွမ်းဆောင်ရည်မြှင့်သင်တန်းများပေးရန် လိုအပ် ကြောင်း လေ့လာသိရှိရပါသည်။

အဖွဲ့အစည်းချိတ်ဆက်မှုပြုမြေပုံ သုံးသပ်ချက်

ဒေါက်တာကျေးရွာ၏ အဖွဲ့အစည်းဆိုင်ရာချိတ်ဆက်မှုတွင် အဖွဲ့အစည်း(၁၃)ခု ရှိပါသည်။ ၎င်းတို့မှာ ရပ်မိရပ်ဖအဖွဲ့၊ ကျေးရွာအုပ်ချုပ်ရေးမှူး၊ လူထုဗဟိုပြုစီမံကိန်း၊ ကြက်ခြေနီအဖွဲ့၊ အားနာသင်းအဖွဲ့၊ မူကြိုကော်မတီ၊ ကျောင်းကော်မတီ၊ လူငယ်အဖွဲ့ C.A အသင်း၊ ကျေးရွာဖွံ့ဖြိုးရေးကော်မတီ၊ မီးလင်းရေးကော်မတီ၊ အုပ်စုချုပ်ရေးမှူး၊ ACF အဖွဲ့အစည်းတို့ဖြစ်ပါသည်။

ဒေါက်တာကျေးရွာတွင်မူ ကေ့ထိုဦးဘိုးဂေါပကအဖွဲ့သာရှိပါသည်။ ဒေါက်တာ ကျေးရွာနှင့် ဒေါ်တမကျေးရွာသည် နှစ်ရွာပေါင်းတစ်ရွာတည်းလိုနေထိုင်ခဲ့ကြသဖြင့် ရပ်ရွာအကျိုး၊ သာရေးနာရေး၊ လူမှုရေးဆိုင်ရာနှင့် အုပ်ချုပ်ရေးပိုင်းဆိုင်ရာ စသည်ဖြင့် ပူးပေါင်းပါဝင် လုပ်ဆောင်ခဲ့ကြပါသည်။

ကျေးရွာအတွင်း အရေးပါပြီး ချိတ်ဆက်မှုရှိနေသော အဖွဲ့အစည်းများမှာ ရပ်မိ ရပ်ဖ၊ ကျေးရွာအုပ်ချုပ်ရေးမှူး၊ လူထုဗဟိုပြုစီမံကိန်း၊ ကြက်ခြေနီ၊ အားနာအသင်းတို့ ဖြစ်ပါသည်။ ၎င်းအဖွဲ့အစည်းများသည် ကျေးရွာအုပ်ချုပ်ရေးမှူးမှတစ်ဆင့် ကျေးရွာ လူထုနှင့် ချိတ်ဆက်မှုအမြဲရှိကြောင်း သိရှိရပါသည်။ မူကြိုကော်မတီ၊ ကျောင်း ကော်မတီ၊ ဂေါပကအဖွဲ့၊ လူငယ်အဖွဲ့၊ C.A အသင်းတို့သည် ကျေးရွာအတွင်း ကော်မတီကဏ္ဍအလိုက် အသီးသီးကျေးရွာတွင်လုပ်ရှားလျက်ရှိပါသည်။ မီးလင်းရေး ကော်မတီနှင့် ကျေးရွာဖွံ့ဖြိုးရေးကော်မတီသည် ကျေးရွာတွင်ရှိသော်လည်း လက်ရှိ တွင် သက်ဝင်လှုပ်ရှားမှုအားနည်းကြောင်း လေ့လာသိရှိရပါသည်။ ကျေးရွာပြင်ပအဖွဲ့ အနေဖြင့် အုပ်စုအုပ်ချုပ်ရေးမှူးနှင့် ACF အဖွဲ့အစည်းတို့ရှိကြောင်း သိရှိရပါသည်။

ရာသီခွင်ပြ ပြက္ခဒိန်သုံးသပ်ဖော်ထုတ်ချက်

ရာသီခွင်ပြပြက္ခဒိန်

အုပ်စု = ဒေါတမကြီး
ကျေးရွာ = ဒေါကော
ရက်စွဲ = ၂၀-၁၀-၂၀၁၇

အကြောင်းအရာ	Jan	Feb	Mar	Apr	May	Jun	Jul	Aug	Sep	Oct	Nov	Dec
စိုက်ပျိုး/ရိတ်သိမ်းချိန်												
ချေရှားပါးကာလ												
လမ်းယံ့ဆက်သွယ် ရေးခက်ခဲချိန်												
ကျောက်မြစ်ပွားချိန်												
ဝင်ငွေ												
ပွဲလမ်းသဘင်												
အစားအစာ ရှားပါးချိန်												
ရာသီဥတုဆိုးသွေး အပြေအနေ												

ပါဝင်ဆွေးနွေးသူ ဦးကျော်ကျော် = ၂၅ ဦး
(၁) = ၂၄ ဦး

ဒေါတမကြီးကျေးရွာအုပ်စု

ကျေးရွာဖွံ့ဖြိုးရေးအစီအစဉ်

ရာသီခွင်ပြ ပြက္ခဒိန်သုံးသပ်ချက်

ဒေါက်တာကျေးရွာ၏ တစ်နှစ်တာရာသီခွင်ပြပြက္ခဒိန်တွင် စိုက်ပျိုး/ရိပ်သိမ်း သောရာသီ၌ ဇန်နဝါရီလမှ မတ်လ(၃)လတာကာလသည် တောင်ယာခုတ်ခြင်း၊ တောင်ယာမီးရှို့ခြင်းများပြုလုပ်ခြင်း၊ ဧပြီလတွင် တောင်ယာထယ်ခြင်း စက်တင်ဘာ လတွင် ပြောင်းခုတ်ခြင်း၊ မေလတွင်မြေပဲ၊ ပြောင်း စသည်တို့ကိုစိုက်ပျိုး ကြပြီး ဇွန်လမှာမူ စပါးစိုက်ပျိုးကြပါသည်။ ဇူလိုင်လတွင်ပေါင်းရှင်းခြင်း၊ စက်တင်ဘာ လတွင် ပြောင်းခုတ်ခြင်း နှင့် မြေပဲခုတ်ခြင်း၊ အောက်တိုဘာလမှ ဒီဇင်ဘာလအထိ စပါးရိတ်သိမ်းခြင်း ပြုလုပ်ခဲ့ကြပါသည်။ ဆယ့်နှစ်ရာသီလုံး စိုက်ပျိုးရေးလုပ်ငန်း၌သာ အချိန်ကုန်ကြခြင်းကြောင့် ကျေးရွာဖွံ့ဖြိုးရေးလုပ်ငန်းတွင် ဦးစားပေးနိုင်မှုအားနည်း ကြောင်းတွေ့ရှိရပါသည်။

မိုးများသောကာလမှာ သြဂုတ်နှင့် စက်တင်ဘာဖြစ်ပြီး မေလမှစတင်ပြီး မိုးအသင့်အတင့်ရွာသွန်း သောကြောင့် ဇွန်လမှ အောက်တိုဘာလအထိလမ်းပမ်းဆက် သွယ်ရေးခက်ခဲကြောင်းတွေ့ရှိရပါသည်။

ရောဂါဖြစ်ပွားမှုအဖြစ် ငှက်ဖျား၊ ဝမ်းပျက်ဝမ်းလျော၊ နှာစေးချောင်းဆိုးဖြစ်ပြီး တိရိစ္ဆာန်များတွင် ဝက်တုတ်ကွေး၊ ကြက်နာကျခြင်း၊ ကြက်တုတ်ကွေး စသည်တို့ဖြစ် ပွားလေ့ရှိပါသည်။

ပွဲလမ်းသဘင်များမှာ မင်္ဂလာဆောင်ပွဲ၊ တံခွန်တိုင်ပွဲ၊ မိဘများပွဲ၊ ဒီးကူပွဲ၊ သီချိုင်းပွဲ၊ ခရစ်စမတ်ပွဲတော် စသည်တို့ဖြစ်ပါသည်။

စိုက်ပျိုးကာလသီးနှံမပေါ်မီအချိန်သည် အစာရေစာရှားပါးကြောင်းလေ့လာ သိရှိရပါသည်။ သီးနှံပေါ်သည့်ကာလဖြစ်သော နိုဝင်ဘာလနှင့် ဒီဇင်ဘာလတွင်သာ ဝင်ငွေရှိကြောင်း သုံးသပ်ရပါသည်။ ဝင်ငွေနည်းပါးသောအခြေအနေကြောင့် ကျေးရွာ ဖွံ့ဖြိုးရေးအတွက် ဦးစားပေးနိုင်ခြင်းမရှိကြောင်း သုံးသပ်ရပါသည်။

ကျေးရွာစီမံကိန်းအထောက်အကူပြုကော်မတီဝင်များ စာရင်း/ဇာတ်ပုံ

စဉ်	အမည်	ကျား/မ	ရာထူး
၁	ဦးထလဲ	က	ကျေးရွာစီမံကိန်းအထောက်အကူပြုကော်မတီ၊ ဥက္ကဋ္ဌ
၂	ဒေါ်စွဲမယ်	မ	ကျေးရွာစီမံကိန်းအထောက်အကူပြုကော်မတီ၊ ဥက္ကဋ္ဌ
၃	ဒေါ်မဲမို	မ	ဝယ်ယူရေးဆပ်ကော်မတီ၊ ခေါင်းဆောင်
၄	ဦးဦးရယ်	က	ဝယ်ယူရေးဆပ်ကော်မတီ၊ အဖွဲ့ဝင်
၅	ဦးစေးရယ်	က	ဝယ်ယူရေးဆပ်ကော်မတီ၊ အဖွဲ့ဝင်
၆	ဦးဖဲရယ်	က	စောင့်ကြည့်ကြီးကြပ်ရေးဆပ်ကော်မတီ၊ ခေါင်းဆောင်
၇	ဒေါ်စိုးမယ်	မ	စောင့်ကြည့်ကြီးကြပ်ရေးဆပ်ကော်မတီ၊ အဖွဲ့ဝင်
၈	ဒေါ်ဌေးမိုး	မ	စောင့်ကြည့်ကြီးကြပ်ရေးဆပ်ကော်မတီ၊ အဖွဲ့ဝင်
၉	ဦးစိုးရယ်	က	လုပ်ငန်းလည်ပတ်ရေးနှင့်ပြုပြင်ထိန်းသိမ်းရေးဆပ်ကော်မတီ၊ ခေါင်းဆောင်
၁၀	ဒေါ်ထူးရမိုး	မ	လုပ်ငန်းလည်ပတ်ရေးနှင့်ပြုပြင်ထိန်းသိမ်းရေးဆပ်ကော်မတီ၊ အဖွဲ့ဝင်
၁၁	ဦးပိုးရယ်	က	လုပ်ငန်းလည်ပတ်ရေးနှင့်ပြုပြင်ထိန်းသိမ်းရေးဆပ်ကော်မတီ၊ အဖွဲ့ဝင်
၁၂	ဦးဌေးရယ်	က	ဝေဖန်အကြံပြုကိုယ်စားလှယ်
၁၃	ဒေါ်စေးမယ်	မ	ဝေဖန်အကြံပြုကိုယ်စားလှယ်
၁၄	ဒေါ်ဦးမြာ	မ	ကျေးရွာစားရင်းကိုင်
၁၅	ဦးဌေးရယ်	က	ကျေးရွာစေတနာ့ဝန်ထမ်း
၁၆	ဒေါ်စေးမယ်	မ	ကျေးရွာစေတနာ့ဝန်ထမ်း

ဒေါ်တမကြီးကျေးရွာအုပ်စု



ကျေးရွာဖွံ့ဖြိုးရေးအစီအစဉ်

ကျေးရွာဖွံ့ဖြိုးရေးအစီအစဉ်ဆောင်ရွက်မှု မှတ်တမ်းဓာတ်ပုံများ



ဒေါ်ကော့ကျေးရွာ ၊ ဒေါ်တမကြီးကျေးရွာအုပ်စု

ကျေးရွာဖွံ့ဖြိုးရေးအစီအစဉ်

ပုံစံ - ၁။ ကျေးရွာ အခြေခံအချက်အလက်များ (PC-1)

လူထုဗဟိုပြု စီမံကိန်း၊ စီမံကိန်းလက်စွဲ အပိုင်း - (၃) - ၂၉.၁၀.၂၀၁၆

ပုံစံ - ၈ - ၁ ကျေးရွာအခြေခံအချက်အလက်များ (Form PC 1)

လယ်ညွှန်ရှက်၊ ကျေးရွာတစ်ရွာသို့ ပထမဆုံးမိတ်ဆက်ရေး သွားရောက်သောအခါ လူထုစည်းရုံးရေးမှူးသည် ကျေးရွာ မောင်းဆောင်များအား ကျေးရွာအချက်အလက်များကို မေတ္တာရပ်ခံ၍ တောင်းခံရသည်။ ဤအချက်အလက်များကို စီမံကိန်း မိတ်ဆက်အစည်းဝေးမတိုင်မီတောင်းခံရမည်။ စီမံကိန်းမိတ်ဆက်အစည်းဝေးတွင် လူထုစည်းရုံးရေးမှူးသည် ဤအချက်အလက် များအား စစ်ဆေးပြီး မှန်ကန်အောင်ပြုလုပ်ရမည်။ ပြီးနောက်တွင် လူထုစည်းရုံးရေးမှူးမှ သတင်းအချက်အလက်ထဲသို့ Tablets မှ တဆင့် ဖြည့်သွင်းရမည်။

ကျေးရွာအုပ်ချုပ်ရေးမှူး အမည် ဦးဆွေလှယ်	ကျေးရွာအုပ်ချုပ်ရေးမှူး၏ ဖုန်းနံပါတ်	လူထုစည်းရုံးရေးမှူး၏ အမည် ဒေါ်အေးအေးအေး
ပြည်နယ်၊ တိုင်းဒေသကြီး၊ ဇနား၊ မြို့နယ်၊ ဒီး၊ မော့ ဆို	ကျေးရွာအုပ်စုအမည်၊	ကျေးရွာ ၏ ဇနား

တေး လူဦးစရ

လူမျိုးစု	အိမ်ထောင်စုအရေအတွက်	ကိုးကွယ်သည့်ဘာသာ	အိမ်ထောင်စုအရေအတွက်
လူမျိုးစု (၁) -----	၃၀	ဘာသာ (၁) -----	၃၀
လူမျိုးစု (၂) -----		ဘာသာ (၂) -----	
လူမျိုးစု (၃) -----		ဘာသာ (၃) -----	
လူမျိုးစု (၄) -----			
လူမျိုးစုစရာ -----		ဘာသာစရာ -----	
	အရေအတွက်		
မသန်စွမ်းသူများ	၄	၄	၄
သက်ကြီးရွယ်အိုများ (၆၅ နှစ် နှင့် အထက်)	၁၂	၁၂	၁၂
ပစ်သားရောင်			

	အမျိုးသား (အရေအတွက်)	အမျိုးသမီး (အရေအတွက်)
လူဦးစရ	၄၅၀	၂၃၀
လူမျိုးစု (၁) -----		
လူမျိုးစု (၂) -----		
လူမျိုးစု (၃) -----		
လူမျိုးစု (၄) -----		
လူမျိုးစု (၅) -----		
အိမ်ထောင်စီးစီး	၆၈	၁၄

ဒေါ်ကော့ကျေးရွာ ၊ ဒေါ်တမကြီးကျေးရွာအုပ်စု
ကျေးရွာဖွံ့ဖြိုးရေးအစီအစဉ်

လူထုပတ်ဝန်းကျင် စီမံကိန်း၊ စီမံကိန်းလက်စွဲ အပိုင်း - (၃) - ၂၉.၁၀.၂၀၁၆

(၅) အခြေခံအဆောက်အအုံ အသုံးအဝေးတင်လှမ်း

စာသင်ကျောင်း	အမှတ် ခြံပါ	ကျန်းမာရေး	အမှတ် ခြံပါ	ဘာသာရေး အဆောက် အအုံများ	အမှတ် ခြံပါ
အလယ်တန်းကျောင်း	<input type="checkbox"/>	ဆေးရုံ	<input type="checkbox"/>	စေတီ	<input type="checkbox"/>
အလယ်တန်းကျောင်း	<input type="checkbox"/>	ကျန်းမာရေးဌာန	<input type="checkbox"/>	ဘုန်းကြီးကျောင်း	✓
ပူလတန်းကျောင်း	✓	ကျန်းမာရေးဌာနခွဲ	<input type="checkbox"/>	ဟိန္ဒူဘုရားကျောင်း	<input type="checkbox"/>
ပုဂံကျောင်း	✓	ဆေးပေးခန်း	✓	မရမ်းယာန်ကျောင်း	✓
အခြား	<input type="checkbox"/>	အခြား	<input type="checkbox"/>	ဝလီ	<input type="checkbox"/>
				ခြေခြား	✓
မှတ်ချက်		မှတ်ချက်		မှတ်ချက် ကျေးရွာဝန်းမ ဘောင်	

(၆) ကျွမ်းကျင်သူများမှတ်တမ်း (ကျေးရွာတွင်နေထိုင်သော သို့မဟုတ် တခြားရွာမှလာရောက်သော ကျွမ်းကျင်သူများ)

(၁) ဟောင်းကျောင်း			(၂) ကျန်းမာရေး			(၃) လက်မှုပညာရှင်		
	ရွာတွင်နေ ထိုင်သူ	အခြားရွာမှ လာသူ		ရွာတွင်နေ ထိုင်သူ	အခြား ရွာမှ လာသူ		ရွာတွင် နေထိုင်သူ	အခြားရွာ မှလာသူ
မူလတန်းကျောင်း	✓	✓	ဆရာဝန်	<input type="checkbox"/>	<input type="checkbox"/>	လက်သမား	✓	✓
အလယ်တန်းကျောင်း	<input type="checkbox"/>	<input type="checkbox"/>	လက်ထောက် ကျန်းမာရေးမှူး	<input type="checkbox"/>	<input type="checkbox"/>	ပန်းချီ	✓	✓
အလယ်တန်းကျောင်း	<input type="checkbox"/>	<input type="checkbox"/>	အမျိုးသမီးကျန်းမာရေး ဆရာမ	<input type="checkbox"/>	<input type="checkbox"/>	လျှပ်စစ်ကျွမ်းကျင်၊ မီးသမား	✓	✓
ပုဂံကျောင်း	✓	<input type="checkbox"/>	သားဖွားဆရာမ	<input type="checkbox"/>	✓	ရေပိုက်သူပညာရှင်	✓	✓
အခြား	<input type="checkbox"/>	<input type="checkbox"/>	ပြည်သူ့ကျန်းမာရေးလုပ်သား	<input type="checkbox"/>	✓	စက်ပြင်ဆရာ	✓	✓
မှတ်ချက်			မှတ်ချက်			မှတ်ချက်		

(၁၁) ကျေးရွာသို့ ရောက်ရှိနိုင်သည့် လမ်းအခြေအနေ / ကျေးရွာတစ်ရွာသည် ၎င်း၏ ပတ်ဝန်းကျင်နှင့် ဆက်သွယ်ထားသော လမ်းအခြေအနေ (အောက်ပါတို့ကိုဖော်ပြပါ)

- မကျောက်ကြမ်းလမ်း
- ကတ္တရာလမ်း
- ကွန်ကရစ်လမ်း
- မော်တော်ဆိုင်ကယ်လမ်း
- ကျောက်စင်းလမ်း
- ပြေသာလမ်း
- လူသွားလမ်း
- အခြား _____

လူထုဗဟိုပြု စီမံကိန်း၊ စီမံကိန်းလက်ခွဲ အစီရင်ခံစာ - (၃) - ၂၉.၁၀.၂၀၁၆

(င) ကျေးရွာဖွံ့ဖြိုးမှုစီမံချက်

- (၁) လူထုဗဟိုပြုစီမံကိန်းမဝင်ဘဲ ဤကျေးရွာတွင် ကျေးရွာဖွံ့ဖြိုးမှု စီမံချက်ရှိခဲ့ပါသလား? ပိုင်ခွင့်
ရှိပါသည်/မရှိပါ/မသိပါ
- (၂) ရှိခဲ့ပါလျှင် ဤစီမံချက်ကို မည်သည့် ခုနှစ်တွင်ပြင်ဆင်ခဲ့ပါသနည်း? ၂၀၁၅-၂၀၁၆
- (၃) ဤစီမံချက်ကို ခြုံငုံရန်အတွက် ပြုခဲ့ပါသလား? ပြုခဲ့ပါသည်/မပြုခဲ့ပါ /မသိပါ

(စ) ခရီးအကွာအဝေး

- (၁) ဤကျေးရွာ၏ ဝယ်ယူမှု ငှားရမ်းမှုအုပ်စု၏ ဝယ်ယူမှုအထိ ခရီးပိုင်မည်မျှ ကွာဝေးသနည်း? ပိုင်...၄.../မသိပါ
- (၂) ဤကျေးရွာမှ ငှားရမ်းမှုအုပ်စု၏ ဝယ်ယူမှုအထိ သွားလာရာတွင် ကြုံပြင်လှည့်ခရီး

ခြောက်မေ့ ရာသီတွင် ကြာချိန် - ၁၅ မိနစ် - ထော်လာဂျီ/မော်တော်ဆိုင်ကယ်/မြေလျှင်/လား/မော်တော်ဆိုင်/အခြား -----

မိုးရာသီတွင် ကြာချိန် - ၃၀ မိနစ် - ၄၅ မိနစ် - ထော်လာဂျီ/မော်တော်ဆိုင်ကယ်/မြေလျှင်/လား/မော်တော်ဆိုင်/အခြား -----

(ဆ) ပတ်ဝန်းကျင်ဆိုင်ရာ သဘာဝဘေးအန္တရာယ်

ဤကျေးရွာတွင် ရေကြီးခြင်းကဲ့သို့ သဘာဝဘေးအန္တရာယ်ကျရောက်ဖူးခြင်း ရှိပါသလား။
 မရှိပါ ရှိပါသည် ရှိလျှင် ဖော်ပြပါပုံစံဖြင့် တင်ပြပါ။ (အမှတ် ၁) ဘက်ဝေါင်းဝင်ကျပြီး

(ဇ) ကျေးရွာတွင် ခွဲစိတ်ထားသော အဖွဲ့အစည်းများ

လူထုဗဟိုပြုစီမံကိန်းမဝင်ဘဲ ဤကျေးရွာတွင် ကျေးရွာဖွံ့ဖြိုးရေးအတွက် အစိုးရ (သို့) ရွာသားများကဲ့သို့ (သို့) စီမံကိန်းကပ်စုမှ ခွဲစိတ်ထားသည့် အဖွဲ့အစည်းများရှိပါသလား။

(၁) ကျေးရွာဖွံ့ဖြိုးရေးအဖွဲ့ အစည်း

(၂) ကြယ်မြေအဖွဲ့

(၃) သဘာဝဘေးကာကွယ်ရေးအဖွဲ့

ကျေးရွာခေါင်းဆောင်

အမည် ဦး ကိုရယ်

လက်မှတ်

၀၄.၅ ၂၀.၁၀.၂၀၁၇

လူထုဗဟိုပြုစီမံကိန်းရေးရာ

အမည် ဦး ဇော်လှိုင်

လက်မှတ်

၀၄.၅ ၂၀.၁၀.၂၀၁၇

ပုံစံ - ၂။ စီမံကိန်းစက်ဝန်း အချိန်ဇယား (PC-2)

ဒေါက်တာကျေးရွာ ၊ ဒေါ်တမကြီးကျေးရွာအုပ်စု

ကျေးရွာပံ့ပိုးရေးအစီအစဉ်

လူထုပတ်ဝန်းကျင် စီမံကိန်း၊ စီမံကိန်းလက်ခွဲ အပိုင်း - (၃) - ၂၉.၁၀.၂၀၁၆

ပုံစံ - ၀.၂ - စီမံကိန်းစက်ဝန်းအချိန်ဇယား (PC 2)

လုပ်ငန်းအမျိုးအစား၊ သက်ဆိုင်ရာလူထုပတ်ဝန်းကျင်ရေးရာ/လက်ထောက်ရည်ရွယ်ချက်/အမျိုးအစား၊ စီမံကိန်းစက်ဝန်းအချိန်ဇယား/စီမံကိန်းစက်ဝန်းအချိန်ဇယား၊ ကျေးရွာနှင့် ကျေးရွာအုပ်စုအတွက် ဤပုံစံကို ဖြည့်စွက်ရမည်။

လည်ပတ်နေသည့်/လမ်းအမှတ်၊ အမည် ဦးလွှာဇော်စာ + ဦးစွာကျော်စာ။

မှ.ရံ ၂၀.၁၀.၂၀၁၇

စက်ဝန်းအမျိုးအစား(၁) စက်ဝန်း(၂) စက်ဝန်း(၃) စက်ဝန်း(၄)

မြို့နယ်/တိုင်း ကသာ၊ မြို့နယ် ဒီး.မော့ဆို၊ ကျေးရွာအုပ်စု ၈၄၂၀၁၂၊ ကြီး ကျေးရွာ ခေါ်ကျေးရွာ

စီမံကိန်းအမျိုးအစား	နေ့ရက်		အစည်းအဝေးတွင်တက်ရောက်သူအရေအတွက်			
	စတင်သည့်နေ့	ပြီးစီးသည့်နေ့	အမျိုးသားအရေအတွက်	အမျိုးသမီးအရေအတွက်	အိမ်ထောင်စုအရေအတွက်	လူမျိုးစုတက်ရောက်သူအရေအတွက်နှင့် လူမျိုးစုအမည်
၁။ ကျေးရွာစီမံကိန်း စီမံကိန်းအစည်းအဝေး	၁၇.၁၀.၂၀၁၇	၁၇.၁၀.၂၀၁၇	၄၀	၃၄	၇၄	ကသာ ၇၄
၂။ ကျေးရွာပံ့ပိုးရေး စီမံကိန်းအစည်းအဝေး	၂၀.၁၀.၂၀၁၇	၂၀.၁၀.၂၀၁၇	၂၅	၂၄	၄၉	ကသာ ၄၉
၃။ ကျေးရွာအုပ်စု လုပ်ငန်းစဉ်ဖြတ်ချက်ချသည့် အစည်းအဝေး	၆.၁၁.၂၀၁၇	၆.၁၁.၂၀၁၇	၂၄	၁၁	၃၅	ကသာ ၃၅
၄။ မြို့နယ်အစဉ် စီမံကိန်းရေးဆွဲရေးနှင့် အကောင်အထည်ဖော်ရေးအစည်းအဝေး	၁၅.၁၁.၁၇	၁၅.၁၁.၁၇	၁၇	၁၇	၃၄	၁၇
၅။ မြို့နယ် စီမံကိန်းရေးဆွဲရေးနှင့် အကောင်အထည်ဖော်ရေး အစည်းအဝေး	၃.၁.၁၈	၃.၁.၁၈	၃၃	၃၀	၆၃	ကသာ ၆၃

လူထုပတ်ဝန်းကျင် စီမံကိန်း၊ စီမံကိန်းလက်ခွဲ အပိုင်း - (၃) - ၂၉.၁၀.၂၀၁၆

၆။ စီမံကိန်းလုပ်ငန်းစဉ်စီမံချက်ရေးဆွဲခြင်း အစည်းအဝေး	၄.၁.၁၈	၄.၁.၁၈	၈	၇	၁၅	ကသာ ၁၅
၆.၁။ စီမံကိန်းလုပ်ငန်း အကောင်အထည်ဖော် ရေးဆွဲရေးဆွဲခြင်း	၄.၁.၁၈	၄.၁.၁၈	၈	၇	၁၅	ကသာ ၁၅
၆.၂။ လယ်ယာရေးရာအစီအစဉ် ရေးဆွဲခြင်း	၄.၁.၁၈	၄.၁.၁၈	၈	၇	၁၅	ကသာ ၁၅
၆.၃။ သတ္တုရေးရာနှင့် ကျေးရွာ လူထုပတ်ဝန်းကျင်အစီအစဉ် ရေးဆွဲခြင်း	၄.၁.၁၈	၄.၁.၁၈	၈	၇	၁၅	ကသာ ၁၅
၆.၄။ မြင်း/ထိန်းအစီအစဉ် ရေးဆွဲခြင်း	၄.၁.၁၈	၄.၁.၁၈	၈	၇	၁၅	ကသာ ၁၅
၇။ စီမံကိန်းလုပ်ငန်းစဉ် တိုးတက်မှု တွေ့ကြုံရသည့် အစည်းအဝေး						
၇.၁။ အစည်းအဝေး ပထမအကြိမ်						
၇.၂။ အစည်းအဝေး ဒုတိယအကြိမ်						
၇.၃။ အစည်းအဝေး တတိယအကြိမ်						
၈။ စီမံကိန်းလုပ်ငန်းစဉ် အပြီးသတ်စစ်ဆေးခြင်း အစည်းအဝေး						
၉။ လူထုပတ်ဝန်းကျင်အစည်းအဝေး						

	တိုးတက်မှု လုပ်ငန်းစဉ်များ	အမျိုးသမီးများ/အမျိုးသား+ အမျိုးသမီး)	
၁	ဝန် တမ်း၊ အိမ်သာ	၈	ကျေး: ဆရာမ နုပွင့် ဖွဲ့ အိမ်၊ ဆွဲ၊ ပြုလုပ်ရန် ပျူစုစုအေး: အဆင်အခံ ၅၆၄
၂			
၃			
၄			
၅			

ခေါင်းဆောင်၊ ကျေးရွာစီမံကိန်းအထောက်အကူပြုကော်မတီမှ အတည်ပြုသည်။

အမည် ဦးသက် လက်မှတ် [Signature] ရက်စွဲ ၂၀၂၀-၁၀-၂၀

နောက်ဆက်တွဲ(၄)၊ ခြားနားသော အပိုင်းများအတွက် ဦးစားပေးဖွံ့ဖြိုးရေးလုပ်ငန်းစဉ်များ

နောက်ဆက်တွဲ(၄)၊ ခြားနားသော အပိုင်းများအတွက် ဦးစားပေးဖွံ့ဖြိုးရေးလုပ်ငန်းစဉ်

အနှစ်ချုပ်

မူရင်းသည်ထား VPSC တွင်ထားရှိရပါမည်။ အခြားဌာနများနှင့် ညှိနှိုင်းရန်အတွက် ပီတီပတ်စ်၊ TPIC သို့မဟုတ် MIS data အနေဖြင့် သွင်းရန် မလိုအပ်ပါ။

အဆင့်	လုပ်ငန်း	မည်သူဦးစားပေးလဲ	ကျေးဇူးတင်အပ်သည့် (သို့) အုပ်စု	ပြင်ပမှမည်သူ ထောက်ပံ့ မလဲ	
အားပြန်အထောက်အပံ့	၁	စာဖြန့်ဝေရေးဖွဲ့စည်း	<input checked="" type="checkbox"/> ဝ <input checked="" type="checkbox"/> ကျား		
	၂	ကျောက်ဆွတ်ဖမ်း	<input checked="" type="checkbox"/> ဝ <input checked="" type="checkbox"/> ကျား		
	၃	ခရီးသင်္ဘောဖြန့်ဝေရေး	<input checked="" type="checkbox"/> ဝ <input type="checkbox"/> ကျား		
	၄	ကျောင်းဖြန့်ဝေရေး	<input checked="" type="checkbox"/> ဝ <input checked="" type="checkbox"/> ကျား		
	၅	ရိက္ခာပေးရေးဖွဲ့စည်း	<input checked="" type="checkbox"/> ဝ <input checked="" type="checkbox"/> ကျား		
အားပြန်အထောက်အပံ့	၁		<input type="checkbox"/> ဝ <input type="checkbox"/> ကျား		
	၂		<input type="checkbox"/> ဝ <input type="checkbox"/> ကျား		
	၃		<input type="checkbox"/> ဝ <input type="checkbox"/> ကျား		
	၄		<input type="checkbox"/> ဝ <input type="checkbox"/> ကျား		
	၅		<input type="checkbox"/> ဝ <input type="checkbox"/> ကျား		
ကျန်းမာရေးနှင့် အာဟာရ	၁		<input type="checkbox"/> ဝ <input type="checkbox"/> ကျား		
	၂		<input type="checkbox"/> ဝ <input type="checkbox"/> ကျား		
	၃		<input type="checkbox"/> ဝ <input type="checkbox"/> ကျား		
	၄		<input type="checkbox"/> ဝ <input type="checkbox"/> ကျား		
	၅		<input type="checkbox"/> ဝ <input type="checkbox"/> ကျား		
ပညာရေး	၁		<input type="checkbox"/> ဝ <input type="checkbox"/> ကျား		
	၂		<input type="checkbox"/> ဝ <input type="checkbox"/> ကျား		
	၃		<input type="checkbox"/> ဝ <input type="checkbox"/> ကျား		

ဒေါ်တမကြီးကျေးရွာအုပ်စု

ကျေးရွာဖွံ့ဖြိုးရေးအစီအစဉ်

အခြား	၄		<input type="checkbox"/> မ		
			<input type="checkbox"/> ကျား		
	၅		<input type="checkbox"/> မ		
			<input type="checkbox"/> ကျား		
	၁	ဖွဲ့စည်းပေးပြီး အားလုံး	<input checked="" type="checkbox"/> မ		
			<input type="checkbox"/> ကျား		
	၂		<input type="checkbox"/> မ		
			<input type="checkbox"/> ကျား		
	၃		<input type="checkbox"/> မ		
			<input type="checkbox"/> ကျား		
၄		<input type="checkbox"/> မ			
		<input type="checkbox"/> ကျား			
၅		<input type="checkbox"/> မ			
		<input type="checkbox"/> ကျား			

ကျေးရွာအစည်းအဝေးမှတ်တမ်းများ

ကျေးရွာစီမံကိန်းမိတ်ဆက်ခြင်းနှင့်ကျေးရွာအစီအစဉ်ရေးဆွဲခြင်းအစည်းအဝေး

- အစည်းအဝေးကျင်းပသည့်ကျေးရွာနှင့်အုပ်စု - ဒေါကော့ကျေးရွာ၊ ဒေါတမကြီးအုပ်စု
- အစည်းအဝေးကျင်းပသည့်နေရာ - ဒေါကော့ကျေးရွာ ခန်းမဆောင်
- အစည်းဝေးကျင်းပသည့်အချိန် - နံနက်(၁၀:၀၀) နာရီ
- အစည်းအဝေးကျင်းပသည့်နေ့စွဲ - ၁၉.၁၀.၂၀၁၇
- အစည်းအဝေးတက်ရောက်သူဦးရေ - ကျား(၄၀)ဦး၊ မ(၃၄)ဦး

ပထမကြိမ် ကျေးရွာအစည်းအဝေးကို နံနက်(၁၀:၀၀)နာရီ ချိန်တွင်စတင်ပြီး အစည်းအဝေးတက်ရောက်သူ မှတ်တမ်းကောက်ယူခြင်း၊ လူထုစည်းရုံးရေးမှူးနှင့် လက်ထောက်နည်းပညာမှူးများမှ မိတ်ဆက်ခြင်း၊ ကျေးရွာအုပ်ချုပ်ရေးမှူးမှ အဖွင့် အမှာစကားပြောကြားခဲ့ပါသည်။ ဆက်လက်၍ လူထုစည်းရုံးရေးမှူးမှ စီမံကိန်း အကြောင်းမိတ်ဆက်ခြင်းနှင့် ကျေးရွာလူထုအား စီမံကိန်းအကြောင်း အပြန်အလှန် မေးမြန်းခြင်း၊ စီမံကိန်း၏ရည်ရွယ်ချက်အားရှင်းလင်းခြင်း၊ ကျေးရွာစေတနာ့ဝန်ထမ်း ၏ တာဝန်ဝတ္တရားများကိုရှင်းပြပြီး တက်ရောက်လာသော ကျေးရွာလူထုမှ စေတနာ့ ဝန်ထမ်း(ကျား-၁)၊ (မ-၁)ကို ရွေးချယ်ပေးကြပါသည်။

လူထုစည်းရုံးရေးမှူးမှ လူမှုဆန်းစစ်ခြင်း ပြုလုပ်ခြင်း၏ရည်ရွယ်ချက်ကို ရှင်းပြ ပြီး လူမှုဆန်းစစ်ချက်ကိုကျေးရွာလူထုမှ ဆွေးနွေးဖော်ထုတ်နိုင်ရန် ပံ့ပိုးကူညီပေး ပါသည်။ ယခင်နှစ်ကျေးရွာမြေပုံကို ပြန်လည်အတည်ပြုခြင်း၊ ဥစ္စာဓနအင်အား သတ်မှတ်ခြင်း၊ ရာသီခွင်ပြကွဲဒီရီးဆွဲခြင်း၊ ကျား/မ ကဏ္ဍဆိုင်ရာ ပိုင်ဆိုင်မှုနှင့်ထိန်း ချုပ်မှုကိုဖော်ထုတ်ခြင်း၊ ပင့်ကူအိမ်ဆိုင်ရာသုံးသပ်ခြင်း၊ ကျေးရွာလူထုနှင့်အဖွဲ့အစည်း ချိတ်ဆက်မှုဆိုင်ရာ အခြေအနေသုံးသပ်ခြင်း တို့ကိုဆောင်ရွက်ကြပါသည်။ ဆက် လက်၍ကျေးရွာလူထုဆွေးနွေးဖော်ထုတ်သော လူမှုဆန်းစစ်ခြင်းအပေါ် ပြန်လည် အနှစ်ချုပ်ပြီး အစည်းအဝေးကို ညနေ(၄:၀၀)နာရီတွင် ရုပ်သိမ်းခဲ့ ပါသည်။

ဒုတိယအကြိမ်အစည်းအဝေးမှတ်တမ်း

- အစည်းအဝေးကျင်းပသည့်ကျေးရွာနှင့်အုပ်စု - ဒေါက်တာကျေးရွာ၊ ဒေါ်တမကြီးအုပ်စု
- အစည်းအဝေးကျင်းပသည့်နေရာ - ဒေါက်တာကျေးရွာ ခန်းမဆောင်
- အစည်းအဝေးကျင်းပသည့်အချိန် - နံနက်(၉:၀၀) နာရီ
- အစည်းအဝေးကျင်းပသည့်နေ့စွဲ - ၂၀.၁၀.၂၀၁၇
- အစည်းအဝေးတက်ရောက်သူဦးရေ - ကျား(၂၅)ဦး၊ မ(၂၄)ဦး

ဒုတိယအကြိမ်အစည်းအဝေးကို နံနက်(၉:၀၀) နာရီ တွင်စတင်ခဲ့ပါသည်။ လူထု စည်းရုံးရေးမှူးမှ လူမှုဆန်းစစ်ခြင်းကို ပြန်လည်သုံးသပ်ခြင်း၊ လူမှုဆန်းစစ်ခြင်းရလဒ်အပေါ်အခြေခံ၍ တက်ရောက်လာသော အမျိုးသား/ အမျိုးသမီး အုပ်စုလိုက်တွေ့ကြုံ ရသောအခက်အခဲများ၊ ပြဿနာများ၊ မျော်မှန်းချက်များကို ဆွေးနွေးဖော်ထုတ် ခဲ့ပါသည်။

ထို့နောက် လူထုစည်းရုံးရေးမှူးမှ စီမံကိန်းဆိုင်ရာ လူမှုပတ်ဝန်းကျင် အကာအကွယ်များ၊ သဘာဝအကာအကွယ်၊ အကျိုးဝင်သော၊ အကျိုးမဝင်သော လုပ်ငန်းခွဲများ ကိုရှင်းပြပြီး အမျိုးသား၊ အမျိုးသမီးအလိုက် ဦးစားပေးလုပ်ငန်းများကိုရွေးချယ်ဖော် ထုတ်ခဲ့ကြပါသည်။ ဆက်လက်၍ ကျေးရွာအထောက်အကူပြုကော်မတီဝင်များ၏ တာဝန်ဝတ္တရားများကိုရှင်းပြပြီး ယခင်နှစ်ကော်မတီဝင်များကို ပြန်လည်အတည်ပြု ခြင်းနှင့် ကော်မတီမှနှုတ်ထွက်သော ကော်မတီများကိုယ်စား ပြန်လည်ရွေးချယ်ခြင်း၊ လက်မှတ်ရေးထိုးခြင်းဖြင့် အစည်းအဝေးကို ညနေ(၄:၀၀)နာရီတွင် ပိတ်သိမ်းခဲ့ပါ သည်။

လူထုပူးပေါင်းပါဝင်သော လူမှုဆန်းစစ်/အကဲဖြတ်ခြင်း လုပ်ငန်းစဉ်အကျဉ်းချုပ်

စဉ်	အကြောင်းအရာ	ရက်စွဲ	ဦးတည်အုပ်စု	တက်ရောက်သူများ			အဓိက ဆွေးနွေးချက်များ
				က	မ	ပ	
၁	ကျေးရွာလူမှုရေးပြသယံဇာတပြမြေပုံ (Socila map/ Resources Map)	၁၉ · ၁၀ · ၂၀၁၇	ရပ်မိရက်ဖ၊ ကော်မတီဝင်၊ ကျေးရွာလူထုများ အားလုံး	၄၀	၃၄	၇၄	အိမ်အမျိုးအစားများ၊ အခြေခံအဆောက်အဦများ၊ လုပ်ပန်းဆက်သွယ်ရေးအခြေအနေ၊ လယ်ယာမြေများ၊ ရေထွက်ပေါက်၊ ရေလှောင် ကန်၊ သစ်တောများ
၂	လူမှုစီးပွားအဆင့်သတ်မှတ်ခြင်း (Wealth Ranking)	၁၉ · ၁၀ · ၂၀၁၇	ချမ်းသာ၊ အလယ်အလတ်၊ နွမ်းပါး၊	၄၀	၃၄	၇၄	ကျေးရွာလူမှုစီးပွားရေးကို အုပ်စုများခွဲခြားသတ်မှတ်နိုင် ရေးအတွက်အခြေခံနှုန်းများ သတ်မှတ်ရန် အများလူထု သဘောတူသတ်မှတ်ခြင်း
၃	ကျား/မရေးရာကဏ္ဍ (Access Mapping)	၁၉ · ၁၀ · ၂၀၁၇	ကျေးရွာအတွင်းရှိ အမျိုးသားနှင့် အမျိုးသမီးများ	၄၀	၃၄	၇၄	ကျေးရွာအတွင်းရှိအရင်းအမြစ်၊ ပိုင်ဆိုင်မှု၊ အခြေခံအဆောက်အ ဦး စသောလုပ်ငန်းများကို ဘယ်သူတွေက အသုံးပြု၊ ထိမ်းချုပ်နေသလဲဆိုတာကို ဆွေးနွေးမှုများ ပြုလုပ်ခြင်း
၄	ပင့်ကူအိမ် ကွန်ယက် (Spider Web)	၁၉ · ၁၀ · ၂၀၁၇	အမျိုးသားများနှင့် အမျိုးသမီးများ၊ ကျေးရွာလူထု	၄၀	၃၄	၇၄	အမျိုးသားများနှင့်အမျိုးသမီးများ တန်းတူအခွင့်အရေးရရှိမှုနှင့် မရရှိ သည့် အကြောင်းအရင်းများ

ကျေးရွာဖွံ့ဖြိုးရေးအစီအစဉ် | ဒေါ်တမကြီးကျေးရွာအုပ်စု

စဉ်	အကြောင်းအရာ	ရက်စွဲ	ဦးတည်အုပ်စု	တက်ရောက်သူများ			အဓိက ဆွေးနွေးချက်များ
				က	မ	ပ	
၅	အဖွဲ့အစည်း ချိတ်ဆက်ပုံ (Venn Diagram)	၁၉ . ၁၀ . ၂၀၁၇	ကျေးရွာအုပ်ချုပ်ရေးအဖွဲ့၊ ကျေးရွာစီထောက်အဖွဲ့၊ ကျေးရွာလူထု	၄၀	၃၄	၇၄	ကျေးရွာအတွင်းရှိ အဖွဲ့အစည်းများနှင့် မည်သို့သောလုပ်ငန်းများအတွက် မည်သည့်အဖွဲ့များ ချိတ်ဆက်လုပ်ကိုင်မှုရှိခြင်း
၆	ရာသီခွင်ပြ ပြက္ခဒိန် (Seasonal Calender)	၁၉ . ၁၀ . ၂၀၁၇	ကော်မတီဝင်များ၊ အမျိုးသမီး/သားဆင်းရဲနွမ်းပါးသူ	၄၀	၃၄	၇၄	စိုက်ပျိုးရိတ်သိမ်းကာလ (တောင်ယာ၊ လယ်ယာ)၊ စီးပွားရေး/ငွေရှာ (အရောင်းအဝယ်)၊ ပွဲတော်ချိန်၊ မိုးများကာလ၊ ကျန်းမာရေးဆိုးကာလ၊ ဝင်ငွေအကောင်းဆုံးကာလ၊ အလုပ်ပါးကာလ၊ ရေရှားကာလ
၇	အခက်အခဲ/ပြဿနာ (Problem)	၁၉ . ၁၀ . ၂၀၁၇	အမျိုးသမီး/သား၊ လူထုအားလုံး	၄၀	၃၄	၇၄	ငွေကြေးအရင်းအနှီးမရှိ၊ လမ်းပန်းဆက်သွယ်ရေး၊ မီးလင်းရေး ရေလုံလောက်မှုမရှိ၊ ဖုန်းဆက်သွယ်ရေး၊ ကျန်းမာရေး၊ ပညာရေး၊ စီးပွားရေး၊ စည်းလုံးခြင်းမရှိ။
၈	ကျေးရွာ၏ (၄)နှစ်စာ မျော်မှန်းချက်များ (Village visions)	၁၉ . ၁၀ . ၂၀၁၇	ကျေးရွာလူထု အားလုံး	၄၀	၃၄	၇၄	စီးပွားရေးပိုမိုကောင်းမွန်လာရန်၊ ပညာရေး၊ လူမှုရေး၊ ကျန်းမာရေး၊ ဘာသာရေး၊ ပိုမိုကောင်းမွန်လာ၊ ကျေးရွာစည်းလုံးခြင်း၊ ပိုမိုကောင်းမွန်လာ၊ စားဝတ်နေရေးပိုမိုအဆင်ပြေလာ

စဉ်	အကြောင်းအရာ	ရက်စွဲ	ဦးတည်အုပ်စု	တက်ရောက်သူများ			အဓိက ဆွေးနွေးချက်များ
				က	မ	ပ	
၉	ကျေးရွာဖွံ့ဖြိုးရေး လုပ်ငန်းစဉ်များ (Village Approve Vision)	၁၉ . ၁၀ . ၂၀၁၇	ရွာလူထု အားလုံး	၄၀	၃၄	၇၄	လမ်း(ကတ္တရာ)၊ မီး(လျှပ်စစ်မီး)၊ ခန်းမဆောင်၊ ရေလှောင်ကန်၊ ရေငုတ်/ပိုက်၊ စာသင်ကျောင်း တိုးချဲ့
၁၀	ကျေးရွာဦးစားပေး လုပ်ငန်းစဉ်များ (Village Object Vision)	၁၉ . ၁၀ . ၂၀၁၇	ရွာလူထု အားလုံး	၄၀	၃၄	၇၄	ကျေးရွာဖွံ့ဖြိုးရေးလုပ်ငန်းစဉ် အဆင့် သတ်မှတ်ခြင်း၊ တိုင်းတာခြင်း၊ ခန့်မှန်းကုန်ကျငွေ တွက်ချက်ခြင်း၊ အကျိုးခံစားခွင့် ရှိသူလူဦးရေ
၁၁	ကျေးရွာသမိုင်း အကျဉ်းချုပ် (Village History)	၁၉ . ၁၀ . ၂၀၁၇	အမျိုးသမီး/သား၊ လူထုအားလုံး	၄၀	၃၄	၇၄	ကျေးရွာစတင် တည်ထောင်သည့် ခုနှစ်၊ အိမ်ခြေ၊ လူဦးရေ၊ လူမျိုး၊ ဘာသာစသော ကျေးရွာသမိုင်း အချက်အလက် အဆင့်ဆင့်များ ကို ဖော်ထုတ်ခြင်း

ကျေးရွာဖွံ့ဖြိုးရေးအစီအစဉ် | ဒေါ်တေကျေးရွာ | ဒေါ်တေကျေးရွာအုပ်စု