

ပြည်ထောင်စုသမ္မတ မြန်မာနိုင်ငံတော်အစိုးရ  
စိုက်ပျိုးရေး၊ မွေးမြူရေးနှင့် ဆည်မြောင်းဝန်ကြီးဌာန  
(ကျေးလက်ဒေသဖွံ့ဖြိုးတိုးတက်ရေးဦးစီးဌာန)



လူထုဗဟိုပြုစီမံကိန်း၊ ဒီမော့ဆိုမြို့နယ်  
National Community Driven Development Project  
NCDDP

## ကျေးရွာဖွံ့ဖြိုးရေးအစီအစဉ်



ဒေါ်တီပို့ကျေးရွာ ၊ ဒေါ်တော်ကူးကျေးရွာအုပ်စု

# ကျေးရွာဖွံ့ဖြိုးရေးအစီအစဉ်

ဒေါ်တီပို့ကျေးရွာ ၊ ဒေါ်တော်ကူးကျေးရွာအုပ်စု

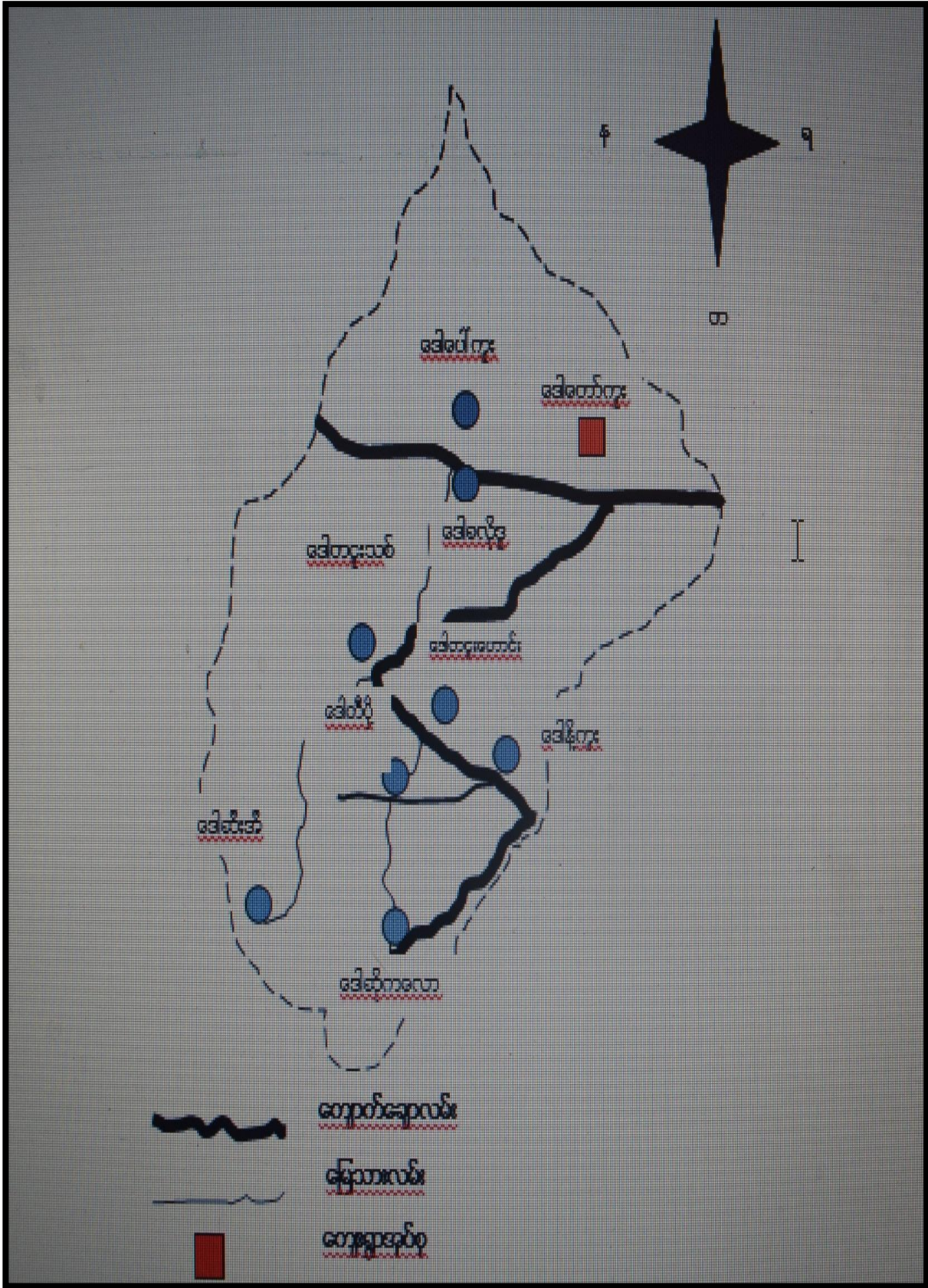
မာတိကာ

ဒီးမော့ဆိုမြို့နယ် အခြေပြမြေပုံ .....	1
ကျေးရွာအုပ်စုမြေပုံ.....	2
ကျေးရွာအုပ်စုတွင်ပါဝင်သောကျေးရွာများစာရင်း.....	3
ကျေးရွာလူမှုရေးအရင်းနှင့်အမြစ်ပြမြေပုံ .....	4
လူမှုရေးနှင့် အရင်းအမြစ်ပြမြေပုံ သုံးသပ်ချက်.....	5
ကျေးရွာသမိုင်းအကျဉ်းချုပ် .....	5
ဥစ္စာဓန ကြွယ်ဝမှု အဆင့်သတ်မှတ်ခြင်း.....	7
ကျား/မ ပင့်ကူအိမ် .....	9
ကျား/မ ပင့်ကူအိမ် သုံးသပ်ချက်.....	10
အဖွဲ့အစည်းချိတ်ဆက်မှုပြ မြေပုံ .....	11
အဖွဲ့အစည်းချိတ်ဆက်မှုပြမြေပုံ သုံးသပ်ချက် .....	12
ရာသီခွင်ပြ ပြက္ခဒိန်.....	13
ရာသီခွင်ပြ ပြက္ခဒိန်သုံးသပ်ချက်.....	14
ကျေးရွာစီမံကိန်းအထောက်အကူပြုကော်မတီဝင်များ စာရင်း/ဓာတ်ပုံ.....	15
ကျေးရွာကော်မတီဝင်များ မှတ်တမ်းဓါတ်ပုံ .....	16
ကျေးရွာဖွံ့ဖြိုးရေးအစီအစဉ်ဆောင်ရွက်မှု မှတ်တမ်းဓာတ်ပုံများ.....	17
ပုံစံ - ၁။ ကျေးရွာ အခြေခံအချက်အလက်များ (PC-1).....	18
ပုံစံ - ၂။ စီမံကိန်းစက်ဝန်း အချိန်ဇယား (PC-2).....	21
ပုံစံ - ၃။ ကျေးရွာဖွံ့ဖြိုးရေးဦးစားပေးအစီအစဉ် (PC-3).....	22
နောက်ဆက်တွဲ(၄)၊ ခြားနားသောအပိုင်းများအတွက် ဦးစားပေးဖွံ့ဖြိုးရေးလုပ်ငန်းစဉ်များ.....	24
ကျေးရွာစီမံကိန်းမိတ်ဆက်ခြင်းနှင့်ကျေးရွာအစီအစဉ်ရေးဆွဲခြင်းအစည်းအဝေး.....	25
လူထုပူးပေါင်းပါဝင်သော လူမှုဆန်းစစ်/အကဲဖြတ်ခြင်း လုပ်ငန်းစဉ်အကျဉ်းချုပ်.....	27



# ကျေးရွာအုပ်စုမြေပုံ

ကျေးရွာဖွံ့ဖြိုးရေးအစီအစဉ် | ဒေါက်တာကျေးရွာအုပ်စု



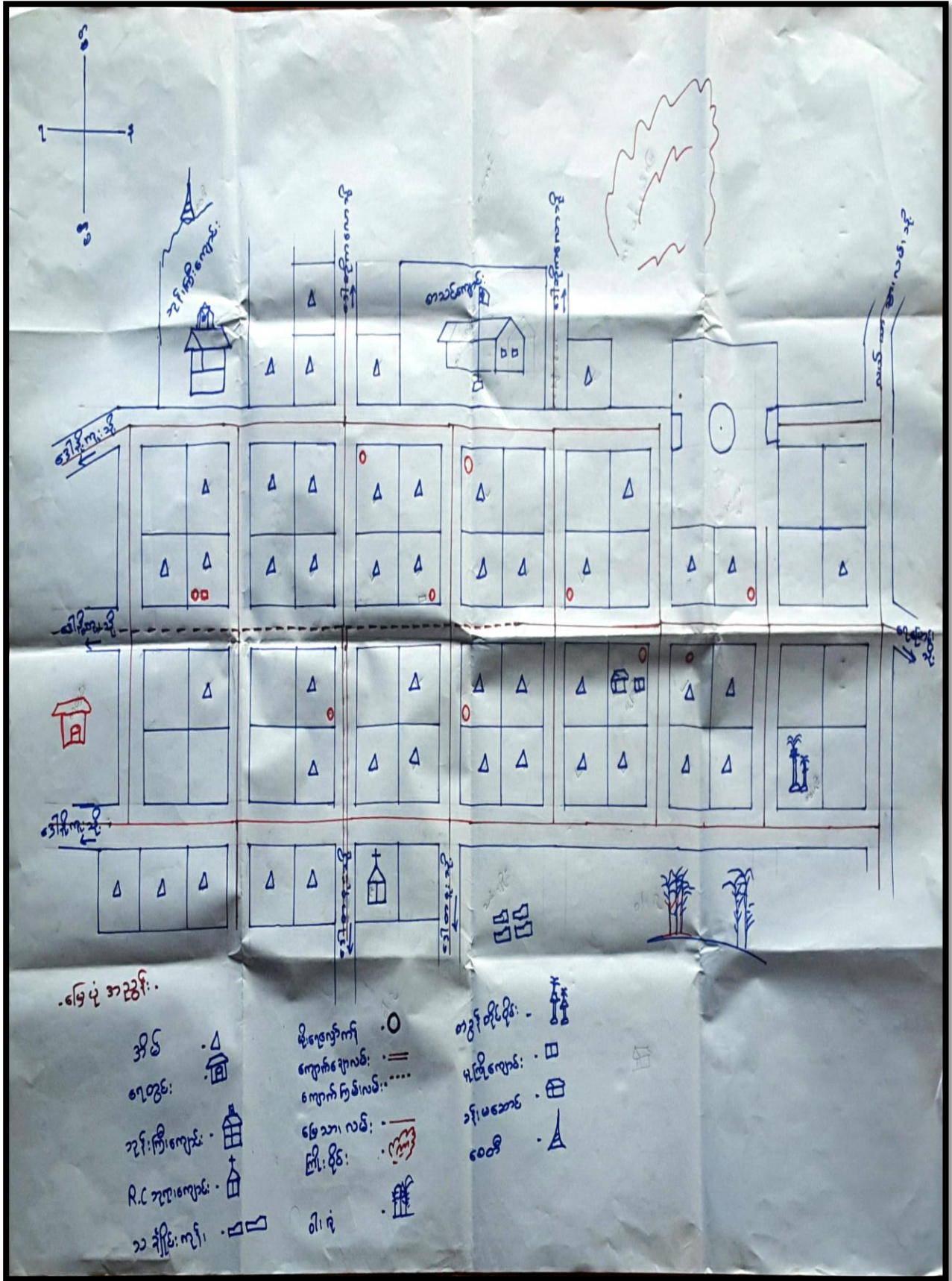
## ကျေးရွာအုပ်စုတွင်ပါဝင်သောကျေးရွာများစာရင်း

စဉ်	ကျေးရွာအမည်	အိမ်ထောင်စု အရေအတွက်	လူဦးရေစာရင်း		
			ကျား	မ	ပေါင်း
၁	ဒေါတော်ကူး	၆၂	၂၇၃	၁၅၄	၄၂၇
၂	ဒေါခလိုဒူ	၁၄၀	၃၉၁	၃၈၈	၇၇၉
၃	ဒေါပေါ်ကူး	၁၀၄	၂၈၄	၂၉၅	၅၇၉
၄	ဒေါတင်းသစ်	၂၅	၆၄	၆၅	၁၂၉
၅	ဒေါတင်းဟောင်း	၂၉	၇၄	၅၅	၁၂၉
၆	ဒေါနို့ကူး	၂၀	၃၉	၄၄	၈၃
၇	ဒေါတီပို့	၄၄	၁၁၆	၁၀၀	၂၁၆
၈	ဒေါဆိုကလော	၆၇	၁၅၆	၁၆၂	၃၁၈
၉	ဒေါဆီးအိ	၁၂၂	၃၂၆	၂၃၆	၅၆၂

ဒေါတီပို့ကျေးရွာ၊ ဒေါတော်ကူးကျေးရွာအုပ်စု

ကျေးရွာဖွံ့ဖြိုးရေးအစီအစဉ်

# ကျေးရွာလူမှုရေးအရင်းနှင့်အမြစ်ပြမြေပုံ



ကျေးရွာဖွံ့ဖြိုးရေးအစီအစဉ်  
ကျေးရွာတို့ကျေးရွာ၊ ဒေါက်တော်ကျေးရွာအုပ်စု

ကျေးရွာဖွံ့ဖြိုးရေးအစီအစဉ်

လူမှုရေးနှင့် အရင်အမြစ်ပြုမြေပုံ သုံးသပ်ချက်

ရက်စွဲ - ၂၅.၁၀.၂၀၁၇

ဒေတီပို့ကျေးရွာသည်အိမ်ခြေ(၄၄) ရှိပြီးဝါးထရံအိမ်၊ ပျဉ်ထောင်အိမ်၊ တိုက်အိမ်၊ ခြေတန်ခြေ အိမ်မျိုးများဖြစ်ကြသည်။ ရွာတွင်ဘုန်းကြီးကျောင်းတစ်ကျောင်းနှင့်စေတီတစ်ဆူရှိပြီးအဆိုပါဘုန်းကြီး ကျောင်းသို့အနီးအနားရှိရွာများဖြစ်သောဒေါန့်ကူး၊ ဒေါတငှားဟောင်း၊ ဒေါတငှားသစ်တို့မှလာရောက် ကျောင်းတက်ကြသည်။ ဒေတီပို့ကျေးရွာတွင်ဒေတီပို့ကလေးအမည်ဖြင့်မူလတန်းကျောင်း(၁) ကျောင်း၊ မူကြိုကျောင်း(၁) ကျောင်းရှိသည်။ရွာလယ်တွင်ခန်းမဆောင်တည်ရှိပါသည်။ ရွာတွင်ခရစ်ယာန် ဘာ သာဝင်များအတွက် ဘုရားကျောင်း(၁) ကျောင်းလည်းရှိသည်။ ဘောလုံးကွင်း(၁) ကွင်းလည်းရွာအ နောက်ပိုင်းတွင်ရှိသည်။ ဒေတီပို့ကျေးရွာတွင်ရှိလမ်းများမှာမြေသားလမ်းများဖြစ်သည်။ ရွာရှေ့ပိုင်း တွင်ရေတွင်း(၁) တွင်း နှင့်အစိစိတွင်း(၁)တွင်းရှိပါသည်။ ရွာတွင်းမိုးလှောင်ရေကန် များတည်ရှိသော် လည်း ယခုနှစ်ပိုင်းမိုးခေါင်သဖြင့်ရေပြဿနာခံစားကြုံကြရသည်။ ရွာ၏အဓိကကိုး ကွယ်သော ဘာသာ မှာနတ်ဗုဒ္ဓဖြစ်သောကြောင့် ရွာနောက်ပိုင်းတွင် တံခွန်တိုင် ရှိပါသည်။အနည်းစုသာ လျှင်ခရစ်ယာန် ဘာသာဝင်များဖြစ်ကြသည်။ ရွာ၏တောင်ဘက်တွင် ကျေးရွာပိုင်တောင်များနှင့် ကြီးပိုင်းသစ်တောဧရိ ယာများလည်းရှိပါသည်။ ဝါးရုံတောများကို ရွာ၏မြောက်ဘက်တွင် အများဆုံးပေါက်ရောက်သည်ကိုမြင် တွေ့ရသည်။

ပါဝင်ဆွေးနွေးသူ - ကျား - (၂၀)ဦး  
မ - (၂၂)ဦး

ပံ့ပိုးကူညီသူ - ဦးမိုးသိန်းလွင်

ကျေးရွာသမိုင်းအကျဉ်းချုပ်

ဒေတီပို့ကျေးရွာသည် လွိုင်ကော်- တောင်ငူလမ်းနံဘေးတွင်ရှိသော ဆိုဘောသဲရွာ၏မြောက် ဘက်(၁) မိုင်ခန့်အကွာအဝေးတွင်ရှိပါသည်။ ၁၉၃၀ခုနှစ်တွင်ဦးရီးရယ်၊ ဦးကူးရယ်၊ ဦးကွယ်ရယ် နှင့် ဦးလျားဘူးတို့မိသားစုစသောအိမ်ထောင်စု(၄) အိမ်၊လူဦးရေ(၂၀) ဦးတို့သည်အခြားရွာမှပြောင်းရွေ့ လာပြီးရွာတည်ထောင်ကြသည်။ ပြောင်းရွေ့လာခြင်း၏အကြောင်းအရင်းမှာ လယ်ယာမြေသစ် ရရှိ ရန်အတွက်ဖြစ်သည်။

၁၉၅၀ခုနှစ်တွင်ဆိုဘောသဲရွာမှအိမ်အချို့သည်တိုင်းပြည်အခြေအနေကြောင့်ဒေတီပို့ရွာသို့ ပြောင်းရွေ့နေထိုင်လာကြပြီး၁၉၅၇ခုနှစ်တွင်၎င်းတို့၏ရွာသို့ပြန်လည်ပြောင်းရွေ့သွားကြသည်။ ဒေတီပို့ ရွာမှမိဘများသည်စာသင်ကျောင်းလည်းမရှိသောကြောင့်စာလည်းမတတ်ကြပါ။ ပညာသင်ယူခွင့်မရှိ ကြ၍အသိပညာဗဟုသုတလည်းနည်းပါးလှသည်။ ဒေတီပို့ရွာသို့ပြောင်းလာစဉ်အခါကလူဦးရေနည်း

ဒေတီပို့ကျေးရွာ၊ ဒေတီပို့ကျေးရွာအုပ်စု

သေးသောကြောင့်စားဝတ်နေရေးလည်းပြေလည်ခဲ့ကြသည်။ အဓိကလုပ်ငန်းမှာလည်းလယ်ယာ လုပ်ငန်းဖြစ်သည်။ မြေဆီလွှာလည်း ကောင်းမွန်သောကြောင့် စပါးအထွက်နှုန်းလည်း ကောင်းခဲ့သည်။ သို့သော်နှစ်ကြာလာသောအခါလူဦးရေတိုးတက်လာသည်နှင့်အမျှလယ်ယာပိုင်ဆိုင်မှုနည်းပါးလာခြင်း၊ မြေဆီလွှာမကောင်းခြင်းစသည့်အခက်အခဲနှင့်ရင်ဆိုင်ရပါသည်။ ၁၉၉၈- ၉၉ခုနှစ်တွင်နန်းစံဖူးချောင်း ရေခမ်းရာစပါးမစိုက်ပျိုးနိုင်တော့သောကြောင့်စားဝတ်နေရေးအတွက်ကြိုရာအလုပ်ကိုလုပ်ကိုင်လာကြရသည်။ အကြွေးများတင်လာပြီးလယ်ယာများရောင်းချခြင်း၊ အသိမ်းခံရခြင်းတို့ဖြစ်လာရသည်။

၁၉၃၀ခုနှစ်တွင်မိသားစု(၄) စုဖြင့်စခွဲရာယခုတွင်အိမ်ခြေ(၉၀) ထိတိုးလာပြီဖြစ်သော်လည်းအိမ်ထောင်စု(၂၀) သာလယ်ရှိပြီးကျန်သူများမှာလယ်ယာမဲ့များဖြစ်ကြသည်။ ထိုသူတို့သည်အခြားရွာမှလယ်အငှားလိုက်ခြင်း၊ ရပ်ဝေးသို့သွားအလုပ်လုပ်ကိုင်ခြင်းတို့ဖြင့်သက်မွေးဝမ်းကြောင်းပြုကြရသည်။ ဒေါ်တီပို့ကျေးရွာနေမိသားစုများမှာပညာသင်ယူခွင့်မရှိကြသော်လည်းမိမိတို့၏ကလေးများပညာသင်ယူခွင့်ရရှိအောင် ကြိုးပမ်းဆောင်ရွက်ခဲ့ကြသောကြောင့် ၁၉၅၉ခုနှစ် တွင်ဒေါ်ဆိုကလော ကျောင်းအမည်ဖြင့် ဒေါ်တီပို့ရွာတွင် မူလတန်းကျောင်း တစ်ကျောင်းတည်ရှိခဲ့ပြီဖြစ်သည်။ ဒေါ်တီပို့ရွာမှအိမ်ထောင်စုအားလုံးသည်ကယားလူမျိုးများဖြစ်ကြပြီးတံခွန်တိုင်၊ နတ်ကိုးကွယ်သူများဖြစ်ကြသော် လည်း ၁၉၉၀ခုနှစ်တွင်ဦးဇင်းဦးဇာကရမှဘုန်းကြီးကျောင်းတစ်ကျောင်းလာရောက်ဆောက်လုပ်ခဲ့သောအချိန်မှစ၍နတ်ဗုဒ္ဓဘာသာဝင်များဖြစ်လာကြပါသည်။ ကတ်သလစ်ခရစ်ယာန်ဘာသာဝင်အိမ်ထောင်စု(၃) အိမ်ရှိပါသည်။

ပံ့ပိုးကူညီသူ - ဦးဖျားရယ်

မှတ်တမ်းတင်သူ - မိုးသိန်းလွင်



ဥစ္စာဓန ကြွယ်ဝမှု အဆင့်သတ်မှတ်ခြင်း

ကျေးဇူး-ဒေါက်ဖို  
 နည်း-ဒေါက်ကုန်း

ဥစ္စာဓနကြွယ်ဝမှု ခံသာတ်မှတ်ချက် (၆) နည်း

ရက်စွဲ- ၂၆.၁.၂၀၁၆

အဆင့်	ခံသာတ်မှတ်ချက်	အရက်ခြေ	ရာခိုင်နှုန်း (%)
၁	လယ် (၅) ဧကခန့်၊ ဓား (၂) ခု၊ ဆိုင်ခန်း၊ တောင်ယာ (၅) ဧက ခန့်၊ နွား (၅) ခု၊ (၂) ခု၊ (၂) ခု၊ (၂) ခု၊ (၂) ခု၊ (၂) ခု၊ (၂) ခု၊ (၂) ခု၊ (၂) ခု၊ (၂) ခု၊ TV၊ SkyNet၊ ဖုန်း၊ ဝက်၊ ဇာတ်၊ နွား၊ ယုဇာ၊	၈	၁၈%
၂	လယ် (၃-၅) ဧက၊ ဓား (၁) ခု၊ တောင်ယာ (၂-၃) ဧက၊ နွား (၃) ခု၊ (၃) ခု၊ (၃) ခု၊ (၃) ခု၊ (၃) ခု၊ (၃) ခု၊ (၃) ခု၊ (၃) ခု၊ ဝက်၊ ဇာတ်၊ နွား၊ ယုဇာ၊	၂၂	၄၉%
၃	အိမ် (၁) ခု၊ အိမ်ခြံမြေ (၁) ဧက၊ ဝက်၊ ဇာတ်၊ ဆိုင်ခန်း (၁) ခု၊ ဖုန်း	၁၅	၃၃%
		၄၅	၁၀၀%

ဒေါက်ကုန်း၊ ဒေါက်ကုန်း၊ ဒေါက်ကုန်း

ကျေးဇူး၊ ပြီးရေးအစီအစဉ်

ဥစ္စာနေကြွယ်ဝမှုအဆင့်သတ်မှတ်ခြင်း သုံးသပ်ချက်

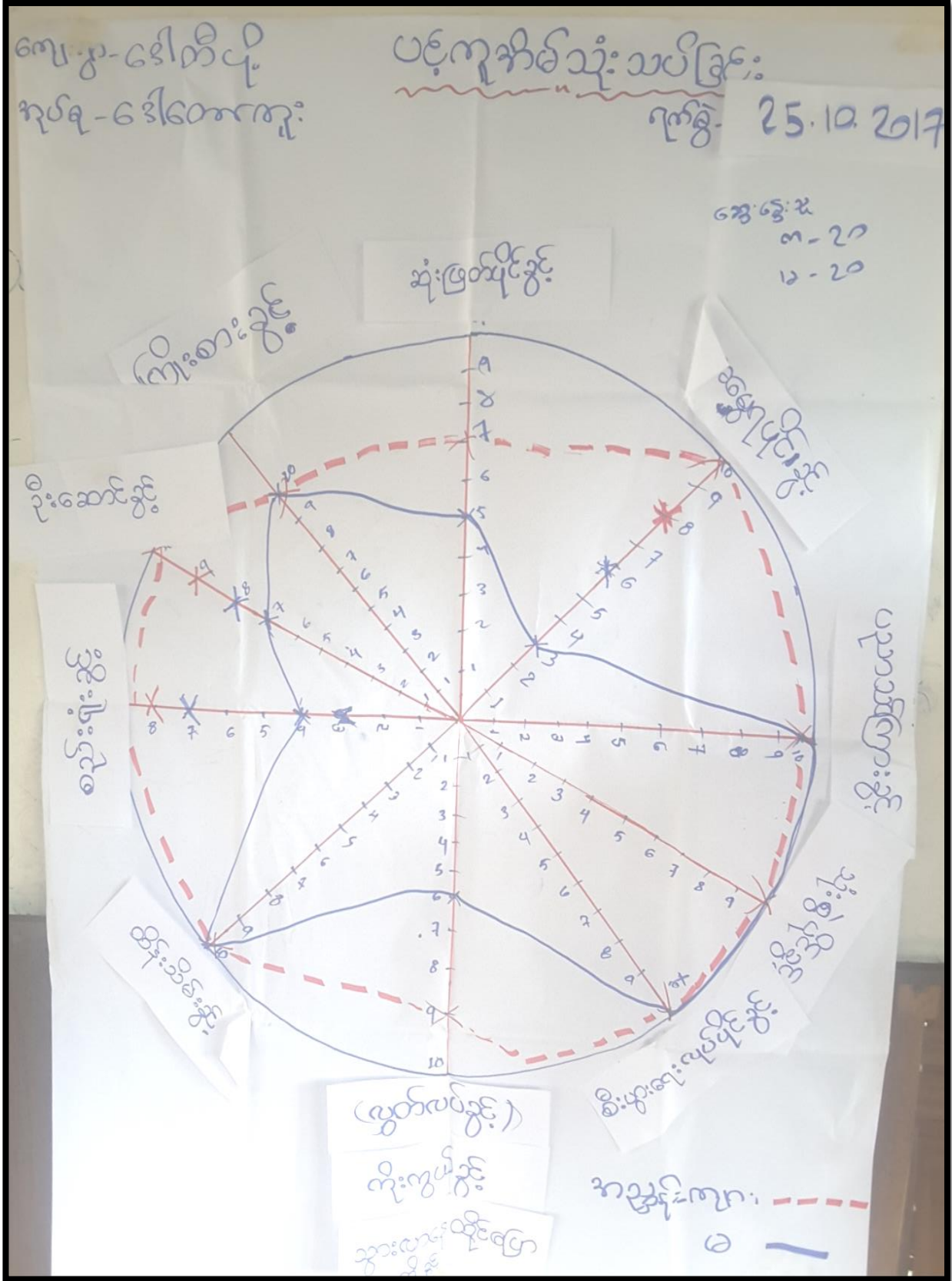
ဒေါ်တီပို့ကျေးရွာ၏အိမ်ခြေမှာ (၄၅) အိမ် ရှိပါသည်။ ဥစ္စာနေစံသတ်မှတ်ချက်သတ်မှတ်ရာတွင် အဆင့်(၃) ဆင့်ဖြင့်သတ်မှတ်ကြပါသည်။ အဆင့်(၁)ကိုအဆင်ပြေသော ၊ ချမ်းသာသောအုပ်စုဟူ၍ လည်းကောင်း ၊ အဆင့်(၂) ကိုအလယ်အလတ်အဆင်ပြေသောအုပ်စုဟူ၍လည်းကောင်း နှင့် အဆင့် (၃)ကိုအဆင်မပြေသောဆင်းရဲသောအုပ်စုဟူ၍လည်းကောင်းအသီးသီးသတ်မှတ်ထားကြပါသည်။

ဒေါ်တီပို့ကျေးရွာအနေဖြင့်အဆင့်(၁) သည်ရွာတွင်အပြေလည်ဆုံးအုပ်စုဖြစ်ပြီး၎င်းတို့၏ ပိုင်ဆိုင်မှုစံသတ်မှတ်ချက်မှာလယ်(၅ဧက) အထက်၊ ထွန်စက်(ကိုင်းရှည်)၊ ထော်လာဂျီ၊ ဆန်စက်၊ နွား(၅)ကောင်အထက်၊ ဈေးဆိုင်(၃) ဆိုင်၊ တိုက်အိမ်၊ ပျဉ်ထောင်အိမ်၊ တောင်ယာ(၅) ဧကအထက်၊ ဆိုင်ကယ် (၂)စီးအထက် ၊ TV ၊ SKYNET ၊ ဖုန်း ၊ ဝက် ၊ ကြက် နှင့် နွားလှည်း တို့ပိုင် ဆိုင်ကြ ပြီး အိမ်ထောင်စု(၈) စုခန့်ရှိပြီးရွာ၏(၁၈%) ဖြစ်သည်။ အဆင့်(၂)တွင်လယ်(၃-၅) ဧက၊ နွား(၃) ကောင်အောက်၊ ယာ(၂-၃) ဧက၊ ဆိုင်ကယ် (၁) စီး ၊ ဖုန်း ၊ ဝက် ၊ ကြက် ၊ နွားလှည်း နှင့် ပျဉ်ထောင် အိမ် တို့ပိုင်ဆိုင်ကြပြီးအိမ်ထောင်စု(၂၂) စု၊ (၄၉%) ခန့်ရှိသည်။ အဆင့်(၃) တွင်အိမ်ထောင်စု(၁၅) စု၊ (၃၃%) ခန့်ပါဝင်ပြီး၎င်းတို့ သည် ဝါးထရုံ အိမ် ၊ အိမ်ခြံကွက်(၁)ကွက် ၊ ဆိုင်ကယ်(၁)စီး ၊ ကြက် နှင့် ဝက်တစ်ကောင်သာပိုင်ဆိုင်ကြပြီးကြုံရာ ကျပန်းအလုပ်လုပ်ကိုင်ကြသူများဖြစ်ကြသည်။

ထို့ကြောင့် ဒေါ်တီပို့ ကျေးရွာအနေဖြင့်ချမ်းသာသူမှာအနည်းစုသာဖြစ်ပြီး ကျေးရွာစီးပွားဖွံ့ဖြိုးတိုးတက်ရန်လိုအပ်နေပါသေးသည်ဟုသုံးသပ်ရပါသည်။

ပါဝင်ဆွေးနွေးသူ - ကျား - (၂၀)ဦး  
မ - (၂၂)ဦး

ပံ့ပိုးကူညီသူ - ဦးမိုးသိန်းလွင်



ဒေါက်တာကျေးဇူး၊ ဒေါက်တာနဂါး ပြုစုထားသော ပင့်ကူအိမ်

### ကျား/မ ပင့်ကူအိမ် သုံးသပ်ချက်

ဒေါ်တီပို့ကျေးရွာ၏ ကျား ၂ မ ရေးရာကဏ္ဍဆွေးနွေးရာတွင် ဆွေးနွေးချက် (၁၀) ချက်ထွက်လာပါသည်။ ထိုအချက်များမှာ ဆုံးဖြတ်ပိုင်ခွင့် ၊ အမွေရပိုင်ခွင့် ၊ ပညာသင်ကြားခွင့် ၊ သုံးစွဲပိုင်ခွင့် ၊ စီးပွားရေးလုပ်ငန်းလုပ်ကိုင်ခွင့် ၊ လွတ်လပ်စွာကိုးကွယ်သွားလာ နေထိုင်ပြောဆိုတောင်းဆိုခွင့် ၊ ထိန်းသိမ်းခွင့် ၊ စည်းရုံးခွင့် ၊ ဦးဆောင်ခွင့် နှင့် ကြီးစားခွင့် တို့ဖြစ်ပါသည်။

ဆွေးနွေးချက်များထဲမှ ကျား ၂ မ အဆင့်များတန်းတူညီသောဆွေးနွေးချက် (၅)ချက်ရှိပါ သည်။ ထိုအချက် (၅) ချက်မှာ ပညာသင်ကြားခွင့် ၊ သုံးစွဲပိုင်ခွင့် ၊ စီးပွားရေးလုပ်ငန်း လုပ်ကိုင်ခွင့် ၊ ကြီးစားခွင့် နှင့် ထိန်းသိမ်းခွင့် တို့ဖြစ်ပါသည်။ အဆင့်ဖြင့်ပြလျှင် အဆင့်(၁၀) အပြည့်အဝတန်းတူကြသည် ကို မြင်တွေ့ရပါ သည်။ ကွာဟမှုရှိသေးသောအချက်များမှာ ဆုံးဖြတ်ပိုင်ခွင့် ၊ အမွေရပိုင်ခွင့် ၊ လွတ်လပ်စွာ ကိုးကွယ်သွားလာနေထိုင်ပြောဆိုတောင်းဆိုခွင့် ၊ စည်းရုံးခွင့် နှင့် ဦးဆောင်ခွင့်တို့ဖြစ်ပါသည်။ ဆုံးဖြတ်ပိုင်တွင် အမျိုးသမီးများမှာ အဆင့်(၅) ရှိပြီး ၊ အမျိုးသားများမှာ အဆင့် (၇) တွင်ရှိပါသည်။ အမွေရပိုင်ခွင့်တွင် အမျိုးသမီးများမှာ အဆင့် (၃) တွင်သာရှိပြီး ၊ အမျိုးသားများမှာ အဆင့် (၁၀) ထိရှိပါသည်။ လွတ်လပ်စွာကိုးကွယ်သွားလာနေထိုင်ပြောဆိုတောင်းဆိုခွင့်တွင် အမျိုးသမီးများမှာ အဆင့် ( ၆) ရှိပြီး၊ အမျိုးသားများမှာ အဆင့် (၉) ရှိပါသည်။ စည်းရုံးခွင့်တွင် အမျိုးသမီးများမှာ အဆင့် (၄) တွင်သာရှိပြီး ၊ အမျိုးသားများမှာ အဆင့် (၉) ထိရှိပါသည်။ ဦးဆောင်ခွင့်တွင် အမျိုးသမီးများမှာ အဆင့်(၇) ရှိပြီး ၊ အမျိုးသားများမှာ အဆင့် (၁၀) ရှိပါသည်။ ကွာဟမှုအများဆုံးချက်(၂)ချက်မှာ စည်းရုံးခွင့် နှင့် အမွေရပိုင်ခွင့် ဖြစ်ပါသည်။

အချုပ်ပြောရမည်ဆိုလျှင် ဒေါ်တီပို့ကျေးရွာ၏ ကျား ၂ မ ရေးရာတန်းတူညီမှုခန်းကဏ္ဍကိုကြည့်မည်ဆိုလျှင် ဆွေးနွေးချက် (၁၀) ချက်တွင် (၅၀)% တန်းတူအခွင့်အရေးရရှိသည်ကိုမြင်တွေ့ရပါသည်။ ထို့ကြောင့် ဒေါ်တီပို့ကျေးရွာသည် ကျား ၂ မ ရေးရာတန်းတူအခွင့်အရေးရှိလာပြီလို့သုံးသပ်ရပါသည်။

ပါဝင်ဆွေးနွေးသူ - ကျား - (၂၀)ဦး  
မ - (၂၂)ဦး

ပံ့ပိုးကူညီသူ - ဦးမိုးသိန်းလွင်



### အဖွဲ့အစည်းချိတ်ဆက်မှုပြမြေပုံ သုံးသပ်ချက်

ဒေါ်တီပို့ကျေးရွာတွင်းတွင် အဖွဲ့အစည်း (၁၅) ဖွဲ့ရှိသည်ကိုမြင်တွေ့ရသည်။ အဖွဲ့နာမည်များမှာ ကျေးရွာစပါးရန်ပုံငွေအဖွဲ့ ၊ ကျန်းမာရေးအဖွဲ့ ၊ ကျေးရွာအုပ်ချုပ်ရေးအဖွဲ့ ၊ ကျေးရွာနာယကအဖွဲ့ ၊ မူကြိုကျောင်းကော်မတီအဖွဲ့ ၊ မီးစက်ရန်ပုံငွေအဖွဲ့ ၊ မူလတန်းကျောင်းကော်မတီအဖွဲ့ ၊ ကျေးရွာရန်ပုံငွေအဖွဲ့ ၊ လူငယ်အဖွဲ့ ၊ ဘာသာရေးကော်မတီအဖွဲ့ ၊ CARE ရန်ပုံငွေအဖွဲ့ ၊ လူငယ်ကယားစာပေအဖွဲ့ ၊ လူထုဗဟိုပြုစီမံကိန်းကော်မတီအဖွဲ့ ၊ ခြွေလှေ့စက်ကော်မတီအဖွဲ့ နှင့် ငွေစုငွေချေးအဖွဲ့ စသည်တို့ဖြစ်သည်။ အဖွဲ့များထဲမှ ကျေးရွာအုပ်ချုပ်ရေးအဖွဲ့ နှင့် ကျေးရွာနာယကအဖွဲ့များသည်ကျေးရွာတွင်ဩဇာအရှိဆုံးနှင့် အလုပ်အများဆုံးအဖွဲ့များဖြစ်ပါသည်။ ကိစ္စကြီးကြီးငယ်ငယ် များကို အဓိက ဖြေရှင်းရသောအဖွဲ့လည်းဖြစ်ပါသည်။ အထက်ပါအဖွဲ့များအားလုံးသည် ကျေးရွာလူထုနှင့် ချိတ်ဆက်ပြီး အလုပ်လုပ်ကြပါသည်။ အချို့အဖွဲ့များသည် သူ့ဆိုင်ရာ နှင့်လည်းချိတ်ဆက်ပြီးအလုပ်လုပ်ပါသည်။ ဥပမာ ကဲရ် ရန်ပုံငွေအဖွဲ့သည် ကဲရ် မှ လှူတန်းသော ခြွေလှေ့အဖွဲ့နှင့်ချိတ်ဆက်ပြီးအလုပ်လုပ်သည်ကိုမြင်တွေ့ရပါသည်။ ထိုနည်းလည်းကောင်း လူငယ်ကယားစာပေအဖွဲ့သည် လူငယ်အဖွဲ့နှင့်ချိတ်ဆက်ပြီးအလုပ်လုပ်သည်ကိုမြင်တွေ့ရပါသည်။

အဖွဲ့များသည်ဆိုင်ရာအဖွဲ့များနှင့်ချိတ်ဆက်ပြီးအလုပ်လုပ်သော်လည်း နောက်ဆုံးတွင်ကျေးရွာလူထု နှင့်ချိတ်ဆက်ပြီးအလုပ်လုပ်သည်ကိုမြင်တွေ့ရသည်။

ပါဝင်ဆွေးနွေးသူ - ကျား - (၂၀)ဦး  
မ - (၂၂)ဦး

ပံ့ပိုးကူညီသူ - ဦးမိုးသိန်းလွင်

# ရာသီခွင်ပြ ပြက္ခဒိန်

ကျေးဇူး-ဒေါတီပို  
နောင်-ဒေါတော်ကူး

ရာသီခွင်ပြ ပြက္ခဒိန်လယာ: ၂၀၁၆  
ရာသီ ၂၆.၁၂.၂၀၁၆

ရက်စွဲ	အင်္ဂါ	ဗုဒ္ဓဟူး	ဗုဒ္ဓ	ဇန့်	အင်္ဂါ	ဗုဒ္ဓဟူး	ဗုဒ္ဓ	ဇန့်	အင်္ဂါ	ဗုဒ္ဓဟူး	ဗုဒ္ဓ	ဇန့်
နွယ်ပျိုးကလ ပေါင်းပျိုးကလ	///	///	///	///	///	///	///	///	///	///	///	///
ရိတ်သိမ်းကလ						///			///	///		///
ပွဲတော်ကလ			တိုက် ပွဲ						တိုက် ပွဲ	တိုက် ပွဲ		တိုက် ပွဲ
အင်းပျိုးသားခွင် ပေးသားခွင်ကလ								///	///	///	///	///
ရေဖူးပေါ်မေ ကလ	/	///	///	///	/							/
ကျော်စွဲဖူးမေ ကလ				အင်းပျိုး သားခွင်					အင်းပျိုး သားခွင်			
အင်း ခွင်		⊙	⊙	⊙		⊙	⊙	⊙	⊙	⊙	⊙	⊙
အင်းခွင်မေ ကလ	/	/										
အင်းခွင်လှပေ ကလ		///	/						/			

ဒေါတီပိုကျေးဇူး၊ ဒေါတော်ကူးကျေးဇူးအုပ်စု

ကျေးဇူးဖွဲ့ပြီးရေးအစီအစဉ်

### ရာသီခွင်ပြု ပြုကွဒိန်သုံးသပ်ချက်

ဒေါ်တီပို့ကျေးရွာ၏တစ်နှစ်ပတ်လုံးတွင်ရာသီအလိုက်ကြုံတွေ့မှု ၊ ဖြစ်ပွားမှု နှင့် လုပ်လေ့ လုပ်ထရှိသောအရာများရှိပါသည်။ ကျေးရွာအဓိကအသက်မွေးကျောင်းမှုမှာ စိုက်ပျိုးရေးကိုအဓိက အားထားပြီးလုပ်ကိုင်စားသောက်ရသောကျေးရွာဖြစ်ပါသည်။ အဓိကစိုက်ပျိုးသီးနှံများမှာ စပါး၊ ပြောင်း၊ မြေပဲ တို့ဖြစ်ပါသည်။ စိုက်ပျိုးသောကာလများမှာ ဖေဖော်ဝါရီလတွင်နှေ့မြေပဲ ၊ မတ်လတွင်နှေ့စပါး ၊ မေလတွင်ပြောင်းဖူး နှင့် ဩဂုတ်လတွင်မိုးစပါး တို့ဖြစ်ပါသည်။ ပေါင်းလိုက်ရသောကာလများမှာ ဧပြီလတွင်နှေ့မြေပဲ၊နှေ့စပါး ၊ ဇွန်လတွင်ပြောင်းဖူး နှင့် စက်တင်ဘာ ၊ အောက်တိုဘာလတွင်မိုးစပါး စသည်တို့ဖြစ်ပါသည်။ ရိတ်သိမ်းကာလများမှာ ဇူလိုင်တွင်နှေ့မြေပဲ ၊ နှေ့စပါး ၊ အောက် တို ဘာ လတွင်ပြောင်းဖူး ၊ နိုဝင်ဘာလ နှင့် ဒီဇင်ဘာလတွင်မိုးစပါး အသီးသီးရိတ်သိမ်းကြပါသည်။ ကျေးရွာ ၏ နှစ်စဉ်နှစ်တိုင်းကျင်းပသောပွဲတော်များနှင့်ကာလများမှာ ဧပြီလတွင်တံခွန်တိုင်ပွဲ ၊ အောက်တို ဘာလတွင် ဒီးကူပွဲ နှင့် သီတင်းကျွတ်ပွဲ ၊ နိုဝင်ဘာလတွင် ကထိန်ပွဲ နှင့် ဒီဇင်ဘာလ တွင် ရိုးရာ ဌာန လိုက် ပွဲများကျင်းပကြပါသည်။ ဒေါ်တီပို့ကျေးရွာ၏လမ်းများမှာ မြေသားလမ်းဖြစ်သောကြောင့် မိုးတွင်းတွင်လမ်းပန်းဆက်သွယ်ရေးအခက်အခဲရှိပါသည်။ သွားလာရန်ခက်ခဲသောလမ်းများမှာ ဇူလိုင်လ ၊ ဩဂုတ်လ ၊ စက်တင်ဘာလ နှင့် အောက်တိုဘာလများဖြစ်ပါသည်။ ရွာတွင်းတွင် CARE MYANMAR အဖွဲ့ မှ လာဆောက်ပေးသော မိုးရေလှောင်အုတ်ကန်များရှိသော်လည်းမိုးခေါင်သောကြောင့် ကျေးရွာ တွင်ရေအခက်အခဲရှိပါသည်။ ရေခက်ခဲသောကာလမှာ ဒီဇင်ဘာလ မှ ဧပြီလအထိရှိပါသည်။ ကျန်းမာရေးနှင့်ပတ်သက်ပြီးတစ်နှစ်လုံးတွင်အဖြစ်များသောရောဂါများမှာ ဝမ်းပျက်ဝမ်းလျှော နှင့် တုပ်ကွေးရောဂါ များဖြစ်ပါသည်။ ဖြစ်ပွားသောလမှာ ဝမ်းပျက်ဝမ်းလျှော-မေလ နှင့် တုပ်ကွေး-အောက်တိုဘာလ များ တွင်ဖြစ်ပွားကြပါသည်။ ဝင်ငွေကောင်းသောကာလမှာ ဇူလိုင်၊ ဩဂုတ်လ နှင့် ဒီဇင်ဘာလ တို့ဖြစ်ကြပါသည်။ ထွက်ငွေအများဆုံးသောကာလမှာဖေဖော်ဝါရီ ၊ ဩဂုတ် နှင့် ဒီဇင်ဘာလများဖြစ်ပါသည်။ ပတ်ဝန်းကျင်သန့်ရှင်းရေးကိုနှစ်စဉ်နှစ်တိုင်း မတ်လ နှင့် အောက်တိုဘာလတွင် လုပ်လေ့လုပ်ထရှိပါသည်။ စိုက်ပျိုးသီးနှံများရိတ်သိမ်းပြီးချိန် နှင့်အခြားအလုပ်များပါးချိန်ဖြစ်သော ဇန်နဝါရီလ နှင့် ဖေဖော်ဝါရီလ များတွင်ထင်းခွေသွားကြလေ့ရှိပါသည်။

အထက်ဖော်ပြချက်များအရဒေါ်တီပို့ကျေးရွာသည်တစ်နှစ်လုံးပါးအားလပ်မှုမရှိသည်ကိုမြင်တွေ့ရပါသည်။

ပါဝင်ဆွေးနွေးသူ ကျား -(၂၀)ဦး မ -(၂၂)ဦး ပံ့ပိုးကူညီသူ - ဦးမိုးသိန်းလွင်



## ကျေးရွာစီမံကိန်းအထောက်အကူပြုကော်မတီဝင်များ စာရင်း/ဓာတ်ပုံ

စဉ်	အမည်	ကျား/မ	ရာထူး
၁	ဦးသူးရယ်	ကျား	ကျေးရွာစီမံကိန်းအထောက်အကူပြုကော်မတီ၊ ဥက္ကဋ္ဌ
၂	ဒေါ်ဌေးမြာ	မ	ကျေးရွာစီမံကိန်းအထောက်အကူပြုကော်မတီ၊ ဥက္ကဋ္ဌ
၃	ဦးသိုးရယ်	ကျား	ဝယ်ယူရေးဆပ်ကော်မတီ (ခေါင်းဆောင်)
၄	ဒေါ်ဖရေးမြာ	မ	ဝယ်ယူရေးဆပ်ကော်မတီ
၅	ဦးစိုးရယ်	ကျား	ဝယ်ယူရေးဆပ်ကော်မတီ
၆	ဦးသာထူး	ကျား	စောင့်ကြည့်ကြီးကြပ်ရေးဆပ်ကော်မတီ
၇	ဒေါ်ဗျားမိုး	မ	စောင့်ကြည့်ကြီးကြပ်ရေးဆပ်ကော်မတီ
၈	ဦးထိုင်းရယ်	ကျား	စောင့်ကြည့်ကြီးကြပ်ရေးဆပ်ကော်မတီ
၉	ဦးမဲရယ်	ကျား	လုပ်ငန်းလည်ပတ်ရေးနှင့်ပြုပြင်ထိန်းသိမ်းရေးဆပ်ကော်မတီ
၁၀	ဒေါ်ထိုင်းမိုး	မ	လုပ်ငန်းလည်ပတ်ရေးနှင့်ပြုပြင်ထိန်းသိမ်းရေးဆပ်ကော်မတီ
၁၁	ဦးဖျားရယ်	ကျား	လုပ်ငန်းလည်ပတ်ရေးနှင့်ပြုပြင်ထိန်းသိမ်းရေးဆပ်ကော်မတီ
၁၂	ဦးကိုရယ်	ကျား	ဝေဖန်အကြံပြုကိုယ်စားလှယ်
၁၃	ဒေါ်ဖရေးမြာ (ကြီး)	မ	ဝေဖန်အကြံပြုကိုယ်စားလှယ်
၁၄	ဒေါ်မိမြာ	မ	ကျေးရွာစားရင်းကိုင်
၁၅	ဦးငါးရယ်	ကျား	ကျေးရွာစေတနာ့ဝန်ထမ်း
၁၆	ဒေါ်ထိုင်းမိုးဟန်နီ	မ	ကျေးရွာစေတနာ့ဝန်ထမ်း

ဒေါ်တီဝိုင်းကျေးရွာ၊ ဒေါ်တော်ကူးကျေးရွာအုပ်စု

ကျေးရွာဖွံ့ဖြိုးရေးအစီအစဉ်

# ကျေးရွာကော်မတီဝင်များ မှတ်တမ်းဓါတ်ပုံ



ဒေါ်တီပို့ကျေးရွာ ၊ ဒေါ်တော်ကူးကျေးရွာအုပ်စု

ကျေးရွာဖွံ့ဖြိုးရေးအစီအစဉ်

ကျေးရွာဖွံ့ဖြိုးရေးအစီအစဉ်ဆောင်ရွက်မှု မှတ်တမ်းဓာတ်ပုံများ



ဒေါ်တီဝိုင်းကျေးရွာ၊ ဒေါ်တော်ကူးကျေးရွာအုပ်စု

ကျေးရွာဖွံ့ဖြိုးရေးအစီအစဉ်

ပုံစံ - ၁။ ကျေးရွာ အခြေခံအချက်အလက်များ (PC-1)



လူထုဗဟိုပြု စီမံကိန်း၊ စီမံကိန်းလက်ခွဲ အပိုင်း - (၃) - ၂၉.၀၁.၂၀၀၆

ပုံစံ - ၈ - ၁ ကျေးရွာအခြေခံအချက်အလက်များ (Form PC 1)

လယ်ယာရှင်များ၊ ကျေးရွာတစ်ရွာသို့ ပထမဆုံးဖိတ်ဆက်ခေါ်ပြီး သွားရောက်သောအခါ လူထုဗဟိုပြုရေးရာများသည် ကျေးရွာ ခေါင်းဆောင်များအား ကျေးရွာအချက်အလက်များကို မေတ္တာရပ်ခံ၍ တောင်းခံရသည်။ ဤအချက်အလက်များကို စီမံကိန်း ဖိတ်ဆက်အစည်းဝေးမတိုင်မီတောင်းခံရမည်။ စီမံကိန်းဖိတ်ဆက်အစည်းဝေးမတိုင်မီ လူထုဗဟိုပြုရေးရာများသည် ဤအချက်အလက် များအား စစ်ဆေးပြီး မှန်ကန်အောင်ပြုလုပ်ရမည်။ ဤအချက်အလက်များသည် လူထုဗဟိုပြုရေးရာမှ သတင်းအချက်အလက်ထဲသို့ Tablets မှ တဆင့် မြှင့်သွင်းရမည်။

ကျေးရွာအုပ်ချုပ်ရေးမှူး အမည် \_\_\_\_\_ ကျေးရွာအုပ်ချုပ်ရေးမှူး၏ စုန်းနံပါတ် \_\_\_\_\_ လူထုဗဟိုပြုရေးရာ၏ အမည် \_\_\_\_\_  
 ပြည်နယ်/တိုင်းဒေသကြီး \_\_\_\_\_ ဦးနုမောင် ဒီမိုကရေစီ ကျေးရွာအုပ်စု ဒေါက်ကု ကျေးရွာ ဒေါက်ဖို့

က။ လူဦးရေ	လူမျိုးစု	အိမ်ထောင်စုအရေအတွက်	ကိုးကွယ်သည့်ဘာသာ	အိမ်ထောင်စုအရေအတွက်
လူမျိုးစု (၁) မြန်မာ		၄၅	ဘာသာ (၁) နတ်ဗုဒ္ဓ	၄၂
လူမျိုးစု (၂) -----			ဘာသာ (၂) နတ်ဗုဒ္ဓ	၃
လူမျိုးစု (၃) -----			ဘာသာ (၃) -----	
လူမျိုးစု (၄) -----				
လူမျိုးစု (၅) -----			ဘာသာ (၅) -----	
လူမျိုးစု (၆) -----				
မသန်စွမ်းသူများ		၁		
သက်ကြီးရွယ်အိုများ (၆၅ နှစ် နှင့် အထက်)		၁၁		
စစ်ဘေးရှောင်				

	အမျိုးသား (အရေအတွက်)	အမျိုးသမီး (အရေအတွက်)
လူဦးရေ		
လူမျိုးစု (၁) မြန်မာ	၁၁၆	၁၀၁
လူမျိုးစု (၂) -----		
လူမျိုးစု (၃) -----		
လူမျိုးစု (၄) -----		
လူမျိုးစု (၅) -----		
အိမ်ထောင်စုဦးစီး		

ကျေးရွာဖွံ့ဖြိုးရေးအစီအစဉ် ဒေါက်ကုမောင်ကျေးရွာ၊ ဒေါက်ကုကျေးရွာအုပ်စု



လူထုဗဟိုပြု စီမံကိန်း၊ စီမံကိန်းလက်စွဲ အပိုင်း - (၃) - ၂၉.၀၀.၂၀၁၆

(ခ) အခြေခံအဆောက်အအုံ အသုံးအဆောင်များ

စာသင်ကျောင်း	အမှတ် ခြံပိ	ကျွန်းမာရေး	အမှတ် ခြံပိ	ဘာသာရေး အဆောက် အအုံများ	အမှတ် ခြံပိ
အထက်တန်းကျောင်း	<input type="checkbox"/>	ဆေးရုံ	<input type="checkbox"/>	စေတီ	<input type="checkbox"/>
အလယ်တန်းကျောင်း	<input type="checkbox"/>	ကျွန်းမာရေးဌာန	<input type="checkbox"/>	ဘုန်းကြီးကျောင်း	<input checked="" type="checkbox"/>
မူလတန်းကျောင်း	<input checked="" type="checkbox"/>	ကျွန်းမာရေးဌာနခွဲ	<input type="checkbox"/>	ဟိန္ဒူဘုရားကျောင်း	<input type="checkbox"/>
မူကြိုကျောင်း	<input checked="" type="checkbox"/>	ဆေးပေးခန်း	<input type="checkbox"/>	ခရစ်ယာန်ကျောင်း	<input checked="" type="checkbox"/>
အခြား	<input type="checkbox"/>	အခြား	<input type="checkbox"/>	ဗလီ	<input type="checkbox"/>
				အခြား	<input checked="" type="checkbox"/>
မှတ်ချက်		မှတ်ချက်		မှတ်ချက်	တံခွန်တို

(ဂ) ကျွမ်းကျင်သူများမှတ်တမ်း (ကျေးရွာတွင်နေထိုင်သော သို့မဟုတ် တခြားရွာမှလာရောက်သော ကျွမ်းကျင်သူများ)

	(၁) စာသင်ကျောင်း		(၂) ကျွန်းမာရေး			(၃) လက်မှုပညာရှင်		
	ရွာတွင်နေ ထိုင်သူ	အခြားရွာမှ လာသူ		ရွာတွင်နေ ထိုင်သူ	အခြား ရွာမှ လာသူ		ရွာတွင်း နေထိုင်သူ	အခြားရွာ မှလာသူ
မူလတန်းပြဆရာ/မ	<input checked="" type="checkbox"/>	<input type="checkbox"/>	ဆရာဝန်	<input type="checkbox"/>	<input type="checkbox"/>	လက်သမား	<input checked="" type="checkbox"/>	<input type="checkbox"/>
အထက်တန်းပြဆရာ/မ	<input type="checkbox"/>	<input type="checkbox"/>	လက်ထောက် ကျွန်းမာရေးမှူး	<input type="checkbox"/>	<input type="checkbox"/>	ပန်းရံ	<input checked="" type="checkbox"/>	<input type="checkbox"/>
အလယ်တန်းပြဆရာ/မ	<input type="checkbox"/>	<input type="checkbox"/>	အမျိုးသမီးကျွန်းမာရေး ဆရာမ	<input type="checkbox"/>	<input type="checkbox"/>	လျှပ်စစ်ကျွမ်းကျင် မီးသမား	<input type="checkbox"/>	<input type="checkbox"/>
မူကြိုဆရာ/မ	<input checked="" type="checkbox"/>	<input type="checkbox"/>	သားဖွားဆရာမ	<input type="checkbox"/>	<input type="checkbox"/>	ဧည့်သည်သွယ်သူ	<input checked="" type="checkbox"/>	<input type="checkbox"/>
အခြား	<input type="checkbox"/>	<input type="checkbox"/>	ပြည်သူ့ကျွန်းမာရေးလုပ်သား	<input checked="" type="checkbox"/>	<input type="checkbox"/>	စက်ပြင်ဆရာ	<input type="checkbox"/>	<input type="checkbox"/>
မှတ်ချက်			မှတ်ချက်			မှတ်ချက်		

(ဃ) ကျေးရွာသို့ ရောက်ရှိနိုင်သည့် လမ်းအခြေအနေ / ကျေးရွာထပ်ရွာသည် ၎င်း၏ ကျေးရွာအုပ်စုနှင့် ဆက်သွယ်သွားသော လမ်းအခြေအနေ (အောက်ပါတို့ကိုတိုင်ပင်ပါ)

ကျောက်ကြမ်းလမ်း      ကတ္တရာလမ်း      ကွန်ကရစ်လမ်း      မော်တော်ဆိုင်ကယ်လမ်း  
 ကျောက်ခင်းလမ်း      ခြေသားလမ်း      လူသွားလမ်း      အခြား \_\_\_\_\_

ဒေါ်တီပို့ကျေးရွာ၊ ဒေါ်တော်ကျေးရွာအုပ်စု

ကျေးရွာဖွံ့ဖြိုးရေးအစီအစဉ်



လူထုဗဟိုပြု စီမံကိန်း၊ စီမံကိန်းလက်ခွဲ အပိုင်း - (၃) - ၂၉.၁၀.၂၀၁၆

(င) ကျေးရွာဖွံ့ဖြိုးမှုစီမံချက်

(၁) လူထုဗဟိုပြုစီမံကိန်းမတော်မီ ဤကျေးရွာတွင်ကျေးရွာဖွံ့ဖြိုးမှု စီမံချက်ရှိခဲ့ပါသလား? ပိုင်းမပါ  
ရှိပါသည်/မရှိပါ/မသိပါ

(၂) ရှိခဲ့ပါလျှင် ဤစီမံချက်ကို မည်သည့် ခုနှစ်တွင်ပြင်ဆင်ခဲ့ပါသနည်း? နှစ် ၂၀၀၈ /မသိပါ

(၃) ဤစီမံချက်ကို မြို့နယ်မှအတည်ပြုခဲ့ပါသလား? ပြုခဲ့ပါသည်/မပြုခဲ့ပါ /မသိပါ

(စ) ခရီးသွားအဝေး

(၁) ဤကျေးရွာ၏ဗဟိုမှ ၎င်းကျေးရွာအုပ်စု၏ဗဟိုအထိ ခရီးမိုင်မည်မျှကွာဝေးသနည်း? မိုင် ၃ /မသိပါ

(၂) ဤကျေးရွာမှ ၎င်းကျေးရွာအုပ်စုဗဟိုအထိ သွားလာရာတွင်ကြာမြင့်သည့်အချိန်

ခြောက်သွေ့ရာသီတွင်ကြာချိန် ၂၀ မိနစ် ✓ ထော်လာဂျီ/မော်တော်ဆိုင်ကယ်/ခြေလှောင်/လား/မော်တော်တုတ်/  
အခြား -----  
မိုးရာသီတွင်ကြာချိန် ၂၀ မိနစ် ✓ ထော်လာဂျီ/မော်တော်ဆိုင်ကယ်/ခြေလှောင်/လား/မော်တော်တုတ်/  
အခြား -----

(ဆ) ဝတ်စုံအင်္ကျီဆိုင်ရာ သဘာဝဘေးအန္တရာယ်

ဤကျေးရွာတွင် ရေကြီးခြင်းကဲ့သို့ သဘာဝဘေးအန္တရာယ်ကျရောက်ဖူးခြင်း ရှိပါသလား။

မရှိပါ  ရှိပါသည် ရှိလျှင်ဖော်ပြပါ -----

(ဇ) ကျေးရွာတွင် ခွဲစည်းထားသော အဖွဲ့အစည်းများ

လူထုဗဟိုပြုစီမံကိန်းမတိုင်မီ ဤကျေးရွာတွင် ကျေးရွာဖွံ့ဖြိုးရေးအတွက် အစိုးရ (သို့) ရွာသားများကိုယ်တိုင်(သို့) စီမံကိန်းတစ်ခုခုမှ ခွဲစည်းထားသည့် အဖွဲ့အစည်းများရှိပါသလား။

(၁) ၆၀၉ -----

(၂) -----

ကျေးရွာခေါင်းဆောင်

အမည် ဦးကိုရယ်

လက်မှတ် [Signature] ခန့်.ရွဲ

လူထုစည်းရုံးရေးမှူး

အမည် ဦးမြသိန်းလွင်

လက်မှတ် [Signature] ခန့်.ရွဲ 25.10.2017

# ပုံစံ - ၂။ စီမံကိန်းစက်ဝန်း အချိန်ဇယား (PC-2)

လူထုဗဟိုပြု စီမံကိန်း၊ စီမံကိန်းလက်ခွဲ အပိုင်း - (၃) - ၂၉.၁၀.၂၀၁၆

ပုံစံ - ၂ - စီမံကိန်းစက်ဝန်းအချိန်ဇယား (PC 2)

၁။ ဤစီမံကိန်းသည် အောက်ဖော်ပြပါ လူထုဗဟိုပြုစီမံကိန်းများမှ လက်ထောက်နည်းပညာနှင့် နည်းပညာပျံ့နှံ့ရေး စီမံကိန်းစက်ဝန်းဆိုင်ရာ စီမံကိန်းများနှင့် ကျားရွာနှင့် ကျားရွာအုပ်စုအတွက် ဖွဲ့စည်းပုံအခြေခံဇယားအရ ဖြစ်ပေါ်လာသည်။

၂။ စီမံကိန်းအမျိုးအစားအရ အမည် ဒီးမော့ဆိုမြို့နယ်

၃။ စီမံကိန်းအမျိုးအစားအရ အမည် ၂၅.၁၀.၂၀၁၇

စက်ဝန်းအားအမှတ်ဖြစ်ပါ  စက်ဝန်း(၁)  စက်ဝန်း(၂)  စက်ဝန်း(၃)

စက်ဝန်း (၄)

မြည်နယ်/အုပ်စုအမည် မဟာ မြို့နယ် ဒီးမော့ဆို ကျားရွာအုပ်စု ဒေါ်တော်သူ ကျားရွာ ဒေါ်တော်သူ

စီမံကိန်းအောင်မြင်မှုအဆင့်များ	ခုနှစ်		အမည်အရင်းအမြစ်တက်ရောက်သူအရေအတွက်			
	စတင်လည်ပတ်	ပြီးဆုံးသည့်နေ့	အမျိုးသားအရေအတွက်	အမျိုးသမီးအရေအတွက်	အိမ်ထောင်စုအရေအတွက်	လူမျိုးစုတက်ရောက်သူအရေအတွက်နှင့် လူမျိုးစုအမည်
၁။ ကျားရွာစီမံကိန်း စိတ်ဆက်ဆံစဉ်အခင်း	၂၅.၁၀.၂၀၁၇	၂၅.၁၀.၂၀၁၇	၂၀	၂၂	၄၇	မဟာ - ၄၇
၂။ ကျားရွာနှင့် မြို့ဝေး စီမံချက်ရေးဆွဲခြင်း အစည်းအဝေး	၂၆.၁၀.၂၀၁၇	၂၆.၁၀.၂၀၁၇	၂၀	၂၂	၄၇	မဟာ - ၄၇
၃။ ကျားရွာအုပ်စု လုပ်ငန်းဆောင်ရွက်ချက်ချသည့် အစည်းအဝေး	၃၁.၁၀.၂၀၁၇	၃၁.၁၀.၂၀၁၇	၁၄	၁၅	၂၉	မဟာ - ၂၁ မလိ - ၈
၄။ မြို့နယ်အတွက် စီမံကိန်းအချိန်ဇယားနှင့် အကောင်အထည်ဖော်ရေးကော်မတီ၏ စီမံကိန်း သုံးသပ်မှု အစည်းအဝေး			၀၀	၀၀	၀၀	၀၀
၅။ မြို့နယ် စီမံကိန်းရေးဆွဲရေးနှင့် အကောင်အထည်ဖော်ရေး ကော်မတီ၏ ဆုံးဖြတ်ချက်ကို ရွာသို့ အသိပေး အချက်ပြသည့်အစည်းအဝေး						

ဒေါ်တော်သူကျေးရွာ၊ ဒေါ်တော်သူကျေးရွာအုပ်စု

ကျေးရွာဖွံ့ဖြိုးရေးအစီအစဉ်

ပုံစံ - ၃။ ကျေးရွာဖွံ့ဖြိုးရေးဦးစားပေးအစီအစဉ် (PC-3)

ပုံစံ - ၃ - ၃ ကျေးရွာဖွံ့ဖြိုးရေး ဦးစားပေးအစီအစဉ် (Form PC 3)

လမ်းညွှန်စွာ အဆင့်(၃) ကျေးရွာဖွံ့ဖြိုးရေးအစဉ်အစား ဦးစားပေးအစီအစဉ် ကျေးရွာစီမံကိန်း အထောက်အကူပြု ကော်မတီသည် လူထုစည်းရုံးရေးပူးတွဲအစည်းအဝေး ဖြစ်ပေါ်စေပြီး ဤပုံစံဖြင့် အစီအစဉ် ဖြည့်သွင်းရမည်။

လူထုစည်းရုံးရေးပူးတွဲအစည်းအဝေး အမည် ဦးစိုးသိန်း ၂၆

နေ့စွဲ ၇.၅.၂၀.၂၀၂၁ စက်ဝန်းအား အမှတ်ခြစ်ပါ (✓)  စက်ဝန်း(၁)  စက်ဝန်း(၂)  စက်ဝန်း(၃)  စက်ဝန်း(၄)

ပြည်နယ်/တိုင်း မြို့နယ် ကျေးရွာအုပ်စု/ကျေးရွာ မင်းတပ်မြို့နယ် ကျေးရွာ ၆၃၂၀၂

က။ အခက်အခဲအတားအဆီးများအား ရွေးချယ်ခြင်း - ယခုလက်ရှိအခြေအနေတွင် ဤကျေးရွာဖွံ့ဖြိုးတိုးတက်ရေးအတွက် အဓိက အခက်အခဲအတားအဆီးများသည် မည်သည့်အမျိုးအစားဖြစ်ပါသနည်း။ (အမျိုးအစား/သမီး အနည်းဆုံးအခက်အခဲ ၅ ခု ဖော်ပြပါ)

အမျိုးအစား	အဖွဲ့မှ တင်ပြသော အခက်အခဲအတားအဆီးများ	အမျိုးသမီး အဖွဲ့မှ တင်ပြသော အခက်အခဲအတားအဆီးများ
၁	လမ်းပန်းဆက်သွယ်ရေးခက်ခဲ	ကျွန်းကမ်းခက်ခဲ
၂	အထောက်အကူမရဘဲ	မူကြံကမ်းခြေ မရှိခြင်းနှင့် မြေကမ်းခြေ အခက်ခဲ
၃	ကျေးရွာအုပ်စုအတွင်းခက်ခဲ	လမ်းပန်းဆက်သွယ်ရေး
၄	မြေယာမသင့်လျော်မှုများ	အထောက်အကူမရဘဲ
၅	ရေရရှိရေးခက်ခဲ	မူကြံကမ်းခြေ မရှိခြင်း

ခ။ မျှော်မှန်းခြင်း - နောင်လာမည့် ( ၅ ) နှစ် အတွင်း ကျေးရွာဖွံ့ဖြိုးရေး မျှော်မှန်းလျာထားချက်များအား တင်ပြပါ။

အမျိုးအစား	အဖွဲ့မှ တင်ပြသော မျှော်မှန်းချက်များ	အမျိုးသမီးအဖွဲ့မှ တင်ပြသော မျှော်မှန်းချက်များ
၁	လမ်းပန်းဆက်သွယ်ရေးကောင်းမွန်	ကျွန်းကမ်းအဖွဲ့အစည်းများ
၂	အထောက်အကူမရဘဲ	အထောက်အကူမရဘဲ
၃	ကျေးရွာအုပ်စုအတွင်းခက်ခဲ	ကျွန်းကမ်းခြေ မရှိခြင်း
၄	မြေယာမသင့်လျော်မှုများ	ကျွန်းကမ်းခြေ မရှိခြင်း
၅	ရေရရှိရေးခက်ခဲ	မူကြံကမ်းခြေ မရှိခြင်း

ဂ။ လူထုစီမံကိန်း၏ လာမည့် ( ၄ ) နှစ်အတွက် အကျုံးဝင်သော ဦးစားပေး ဖွံ့ဖြိုးတိုးတက်မှု လုပ်ငန်း အစီအစဉ်များအားဖော်ပြပါ။

အဆင့်	ကျေးရွာအတွက် ဦးစားပေး ဖွံ့ဖြိုးတိုးတက်မှု လုပ်ငန်းစဉ်များ	အဆိုပြုသူ (အမျိုးအစား/အမျိုးသမီး/အမျိုးသား+အမျိုးသမီး)	ခန့်မှန်းကျန်ကျစရိတ်	အကျုံးဝင်စားခွင့်ရှိသူ ခန့်မှန်းခြေ အရေအတွက်
၁	ရေရရှိရေး	မ + မ		၂၆
၂	မူကြံကမ်းခြေ မရှိခြင်း			
၃	ကျေးရွာအုပ်စုအတွင်းခက်ခဲ			
၄	ကျွန်းကမ်းခြေ မရှိခြင်း			
၅	ရေရရှိရေး			

ဃ။ လူထုစီမံကိန်း၏ လာမည့် ( ၄ ) နှစ်အတွက် အကျုံးဝင်သော ဦးစားပေး ဖွံ့ဖြိုးတိုးတက်မှု လုပ်ငန်း အစီအစဉ်များအားဖော်ပြပါ။

အဆင့်	ကျေးရွာအတွက် ဦးစားပေး ဖွံ့ဖြိုး	အဆိုပြုသူ (အမျိုးအစား/အမျိုးသား/အမျိုးသမီး)	အခန်းကဏ္ဍ

ကျေးရွာဖွံ့ဖြိုးရေးအစီအစဉ် ဖော်ပြချက်များ၊ ဖော်ပြချက်များ၊ ဖော်ပြချက်များ



	တိုးတက်မှု လုပ်ငန်းစဉ်များ	အမျိုးသားများ/အမျိုးသား+ အမျိုးသမီး)	
၁			
၂			
၃			
၄			
၅			

ခေါင်းဆောင်၊ ကျေးဇူးပြုပံ့ပိုးဆောင်ရွက်ကျေကြမ်းပေးခြင်း အတည်ပြုသည်။

အမည် *[Signature]* လက်မှတ် *[Signature]* နေ့စွဲ ၂၅-၁-၂၀၁၇

နောက်ဆက်တွဲ(၄)၊ ခြားနားသောအပိုင်းများအတွက် ဦးစားပေးဖွံ့ဖြိုးရေးလုပ်ငန်းစဉ်များ

နောက်ဆက်တွဲ(၄) ခြားနားသောအပိုင်းများအတွက် ဦးစားပေးဖွံ့ဖြိုးရေးလုပ်ငန်းစဉ် အနှစ်ချုပ်  
 မူရင်းသည်အား VPSC တွင်ထားရှိရပါမည်။ အခြားဌာနများနှင့် ညှိနှိုင်းရန်အတွက် မိတ္တူအား TPIC သို့ပို့ရပါမည်။ MIS data အနေဖြင့် သွင်းရန် မလိုအပ်ပါ။

	အဆင့်	လုပ်ငန်း	မည်သူဦးစားပေးလိမ့်	ကျေးရွာမှတာဝန်ခံသူ (သို့) အုပ်စု	ပြင်ပမှမည်သူ ထောက်ပံ့ မလဲ
အခြေခံအဆောက်အအုံ	၀	အခြေခံအဆောက်အအုံ	<input type="checkbox"/> မ		
	၁		<input type="checkbox"/> ကျား		
	၂		<input type="checkbox"/> မ		
	၃		<input type="checkbox"/> ကျား		
	၄		<input type="checkbox"/> မ		
အသက်မွေးဝမ်းကျောင်းပျံ့နှံ့ရေး	၀		<input type="checkbox"/> မ		
	၁		<input type="checkbox"/> ကျား		
	၂		<input type="checkbox"/> မ		
	၃		<input type="checkbox"/> ကျား		
	၄		<input type="checkbox"/> မ		
ကျန်းမာရေးနှင့် အာဟာရ	၀	ကျန်းမာရေးနှင့် အာဟာရ	<input type="checkbox"/> မ		
	၁		<input type="checkbox"/> ကျား		
	၂		<input type="checkbox"/> မ		
	၃		<input type="checkbox"/> ကျား		
	၄		<input type="checkbox"/> မ		
ပညာရေး	၀	ပညာရေး	<input type="checkbox"/> မ		
	၁		<input type="checkbox"/> ကျား		
	၂		<input type="checkbox"/> မ		

ကျေးရွာဖွံ့ဖြိုးရေးအစီအစဉ် | ဒေါ်တီတို့ကျေးရွာ | ဒေါ်တော်ကျေးရွာအုပ်စု

ကျေးရွာအစည်းအဝေးမှတ်တမ်းများ

ကျေးရွာစီမံကိန်းမိတ်ဆက်ခြင်းနှင့်ကျေးရွာအစီအစဉ်ရေးဆွဲခြင်းအစည်းအဝေး  
ပထမအကြိမ်နှင့် ဒုတိယအကြိမ်ကျေးရွာအစည်းအဝေးမှတ်တမ်း

- ကျေးရွာ - ဒေါ်တီပို့
- အုပ်စု - ဒေါ်တော်ကူးအုပ်စု
- နေရာ - ခန်းမဆောင်
- အချိန် - နံနက်(၉းဝဝ)နာရီ
- ရက်စွဲ - ၂၅.၁၀.၂၀၁၇

အစည်းအဝေးတက်ရောက်သူ ကျား (၂၀) ဦး ၊ မ (၂၂) ဦး

ကျေးရွာအစည်းအဝေးကို မနက်(၉းဝဝ)နာရီတွင် တက်ရောက်သူစာရင်းကောက်ယူသည်။ (၉)နာရီ ခွဲတွင်အစည်းအဝေးကိုစတင်ပါသည်။ အစည်းအဝေးမစတင်မီ စီထောက်ဥက္ကဋ္ဌ ဦးသူးရယ် စီမံကိန်းတစ်လျှောက်လုံး တက်တက်ကြွကြွပါဝင်ရန်တိုက်တွန်း အဖွင့်အမှာစကားပြောကြားခဲ့ပါ သည်။

လူထုဗဟိုပြုစီမံကိန်း၏ရည်ရွယ်ချက်များကို လူထုစည်းရုံးရေးမှူးမှ ရှင်းပြခဲ့ပါသည်။ ထို့နောက် စီမံကိန်းစက်ဝန်းအကြောင်းကိုပြန်လည် မေးမြန်းပြီး ရှင်းပြခဲ့ပါသည်။ စီမံကိန်းမိတ်ဆက် (၁၅) ချက်ကို လည်းပြန်လည်မေးမြန်းဆွေးနွေးပြီးရှင်းပြခဲ့ပါသည်။ ဖွဲ့စည်းထားသောကော်မတီများ၏ အပြောင်းအလဲ ရှိသောရာထူးများကို ပြန်လည်ဖွဲ့စည်းပြီးကျန်ကော်မတီများကို ပြန်လည်အတည်ပြုကြပါသည်။ ထို့ နောက်လူတိုင်းပါဝင်သောလူမှုဆန်းစစ်မှုရည်ရွယ်ချက်ကိုရှင်းပြပြီး ဒုတိယနှစ်စီမံကိန်းစက်ဝန်းတွင် ပြန် လည်မွမ်းမံရေးဆွဲထားသောကျေးရွာမြေပုံကိုအမှီပြုပြီး ထပ်မံတိုးတက်လာသောအိမ်ခြေအသစ်နှင့် လုပ်ငန်းခွဲများကိုလည်းမြေပုံပေါ်တွင် အမှတ်အသားပြုလုပ်ကြပါသည်။

ထို့နောက် အုပ်စု(၂) စုခွဲ၍ (ကျား ၊ မ ) ကျန်ရှိသော လူထုဆန်းစစ်မှုပုံစံများကို ဆက်လက်၍ အပြောင်းအလဲများပြုလုပ်ခြင်း ၊ အတည်ပြုခြင်းများပြုလုပ်ပါသည်။ ဥပမာ- တိုးလာသောအိမ်ထောင်စု များရှိသဖြင့်ဥစ္စာနေမှ အဆင့်သတ်မှတ်ခြင်း၌အပြောင်းအလဲရှိသည်။ ပင့်ကူအိမ်သုံးသပ်ခြင်းနှင့်၎င်းပုံစံ တွင်လည်းယခင်နှင့် မတူပြောင်းလဲလိုသောအချက်များထည့်သွင်းကြသည်။ ထိုသို့ပြင်ဆင်အတည်ပြု ပြီးနောက် ကျေးရွာလူထုများအားလုံးရှေ့တွင် ကော်မတီအချို့မှပြန်လည်တင်ပြကြပါသည်။ ကျေးရွာ အခက်အခဲပြဿနာများကို ထပ်မံဖော်ထုတ်ကြသည်။ အချက်အလက်သစ်ကိုဖလှယ်ချုပ်ပေါ်တွင်ထပ်မံ ဖြည့်စွက်ရေးသားသည်။ အလားတူပင် ယခင်နှစ်မှရေးသားမှတ်သားထားသော ကျေးရွာ မျှော်မှန်းချက် ကိုလည်းပြောင်းလဲသောအချို့အချက်အလက်သစ်များကိုလည်းဖြည့်စွက်သည်။ လုပ်ငန်းအစီအစဉ် အချက်အလက်သစ်များကိုလည်းပြန်လည်ဖြည့်စွက်ပြီး အဆင့်ပြန်လည်သတ်မှတ်ရွေးချယ်ကြပါသည်။

လူထုစည်းရုံးရေးမှူးမှ ကျေးရွာလူထုနှင့်ကော်မတီများကို စီမံကိန်းနှင့်ပတ်သက်ပြီး နားမလည် သည်ဖြစ်စေ ၊ မရှင်းသည်ဖြစ်စေ နှင့် မသိသည်ဖြစ်စေ မေးမြန်းနိုင်ပါသည်ကို ပြောကြားခဲ့ပါသည်။

ကျေးရွာဖွံ့ဖြိုးရေးအစီအစဉ် ၊ ဒေါ်တီပို့ကျေးရွာ ၊ ဒေါ်တော်ကူးကျေးရွာအုပ်စု

ကျေးရွာလူထု နှင့် ကော်မတီများမှ မေးမြန်းလိုသည်များမရှိသေးပါဟု ပြန်လည်ဖြေကြားပါသည်။  
ထို့နောက် စီထောက်ဥက္ကဋ္ဌမှ အပိတ်စကားပြောကြားပြီးအစည်းအဝေးကို မွန်းလွဲ (၃:၀၀)နာရီတွင်ပိတ်  
သိမ်းပါသည်။

အစည်းအဝေးမှတ်တမ်းတင်သူ - ဦးမိုးသိန်းလွင်

လူထုပူးပေါင်းပါဝင်သော လူမှုဆန်းစစ်/အကဲဖြတ်ခြင်း လုပ်ငန်းစဉ်အကျဉ်းချုပ်

စဉ်	အကြောင်းအရာ	ရက်စွဲ	ဦးတည်အုပ်စု	တက်ရောက်သူများ			အဓိက ဆွေးနွေးချက်များ
				က	မ	ပ	
၁	ကျေးရွာလူမှုရေးပြသယံဇာတပြမြေပုံ (Socila map/ Resources Map)	၂၅ . ၁၀ . ၂၀၁၇	ရပ်မိရက်ဖ၊ ကော်မတီဝင်၊ ကျေးရွာလူထု များ အားလုံး	၂၀	၂၂	၄၂	စိုက်ပျိုးရိတ်သိမ်းကာလ (တောင်ယာ၊လယ်ယာ)၊ စီးပွားရေး/ငွေရှာ (အရောင်းအဝယ်)၊ ပွဲတော်ချိန်၊ မိုးများကာလ၊ ကျန်းမာရေးဆိုးကာလ၊ ဝင်ငွေအကောင်းဆုံးကာလ၊ အလုပ်ပါးကာလ၊ ရေရှားကာလ
၂	လူမှုစီးပွားအဆင့်သတ်မှတ်ခြင်း (Wealth Ranking)	၂၅ . ၁၀ . ၂၀၁၇	ချမ်းသာ၊ အလယ်အလတ်၊ နွမ်းပါး၊	၂၀	၂၂	၄၂	စိုက်ပျိုးရိတ်သိမ်းကာလ (တောင်ယာ၊လယ်ယာ)၊ စီးပွားရေး/ငွေရှာ (အရောင်းအဝယ်)၊ ပွဲတော်ချိန်၊ မိုးများကာလ၊ ကျန်းမာရေးဆိုးကာလ၊ ဝင်ငွေအကောင်းဆုံးကာလ၊ အလုပ်ပါးကာလ၊ ရေရှားကာလ
၃	ကျား/မရေးရာ ကဏ္ဍ (Access Mapping)	၂၅ . ၁၀ . ၂၀၁၇	ကျေးရွာအတွင်းရှိ အမျိုးသားနှင့် အမျိုးသမီးများ	၂၀	၂၂	၄၂	စိုက်ပျိုးရိတ်သိမ်းကာလ (တောင်ယာ၊လယ်ယာ)၊ စီးပွားရေး/ငွေရှာ (အရောင်းအဝယ်)၊ ပွဲတော်ချိန်၊ မိုးများကာလ၊ ကျန်းမာရေးဆိုးကာလ၊ ဝင်ငွေအကောင်းဆုံးကာလ၊ အလုပ်ပါးကာလ၊ ရေရှားကာလ
၄	ပင့်ကူအိမ် ကွန်ယက် (Spider Web)	၂၅ . ၁၀ . ၂၀၁၇	အမျိုးသားများနှင့် အမျိုးသမီးများ၊ ကျေးရွာလူထု	၂၀	၂၂	၄၂	စိုက်ပျိုးရိတ်သိမ်းကာလ (တောင်ယာ၊လယ်ယာ)၊ စီးပွားရေး/ငွေရှာ (အရောင်းအဝယ်)၊ ပွဲတော်ချိန်၊ မိုးများကာလ၊ ကျန်းမာရေးဆိုးကာလ၊ ဝင်ငွေအကောင်းဆုံးကာလ၊ အလုပ်ပါးကာလ၊ ရေရှားကာလ
၅	အဖွဲ့အစည်း ချိတ်ဆက်ပုံ (Venn Diagram)	၂၅ . ၁၀ . ၂၀၁၇	ကျေးရွာအုပ်ချုပ်ရေးအဖွဲ့ ကျေးရွာစီထောက်အဖွဲ့၊ ကျေးရွာလူထု	၂၀	၂၂	၄၂	စိုက်ပျိုးရိတ်သိမ်းကာလ (တောင်ယာ၊လယ်ယာ)၊ စီးပွားရေး/ငွေရှာ (အရောင်းအဝယ်)၊ ပွဲတော်ချိန်၊ မိုးများကာလ၊ ကျန်းမာရေးဆိုးကာလ၊ ဝင်ငွေအကောင်းဆုံး ကာလ၊ အလုပ်ပါးကာလ၊ ရေရှားကာလ

ကျေးရွာဖွံ့ဖြိုးရေးအစီအစဉ် | ဒေါက်တာကျေးရွာ၊ ဒေါက်တာကျေးရွာ

စဉ်	အကြောင်းအရာ	ရက်စွဲ	ဦးတည်အုပ်စု	တက်ရောက်သူများ			အဓိက ဆွေးနွေးချက်များ
				က	မ	ပ	
၆	ရာသီခွင်ပြ ပြက္ခဒိန် (Seasonal Calender)	၂၅ . ၁၀ . ၂၀၁၇	ကော်မတီဝင်များ၊ အမျိုးသမီး/သား ဆင်းရဲနွမ်းပါးသူ	၂၀	၂၂	၄၂	စိုက်ပျိုးရိတ်သိမ်းကာလ (တောင်ယာ၊လယ်ယာ)၊ စီးပွားရေး/ငွေရှာ (အရောင်းအဝယ်)၊ ပွဲတော်ချိန်၊ မိုးများကာလ၊ ကျန်းမာရေးဆိုးကာလ၊ ဝင်ငွေအကောင်းဆုံး ကာလ၊ အလုပ်ပါးကာလ၊ ရေရှားကာလ
၇	အခက်အခဲ/ပြဿနာ (Problem)	၂၅ . ၁၀ . ၂၀၁၇	အမျိုးသမီး/သား၊ လူထုအားလုံး	၂၀	၂၂	၄၂	စိုက်ပျိုးရိတ်သိမ်းကာလ (တောင်ယာ၊လယ်ယာ)၊ စီးပွားရေး/ငွေရှာ (အရောင်းအဝယ်)၊ ပွဲတော်ချိန်၊ မိုးများကာလ၊ ကျန်းမာရေးဆိုးကာလ၊ ဝင်ငွေအကောင်းဆုံး ကာလ၊ အလုပ်ပါးကာလ၊ ရေရှားကာလ
၈	ကျေးရွာ၏ ( ၄ )နှစ်စာ မျှော်မှန်းချက်များ (Village visions)	၂၅ . ၁၀ . ၂၀၁၇	ကျေးရွာလူထု အားလုံး	၂၀	၂၂	၄၂	စိုက်ပျိုးရိတ်သိမ်းကာလ (တောင်ယာ၊လယ်ယာ)၊ စီးပွားရေး/ငွေရှာ (အရောင်းအဝယ်)၊ ပွဲတော်ချိန်၊ မိုးများကာလ၊ ကျန်းမာရေးဆိုးကာလ၊ ဝင်ငွေအကောင်းဆုံး ကာလ၊ အလုပ်ပါးကာလ၊ ရေရှားကာလ
၉	ကျေးရွာဖွံ့ဖြိုးရေး လုပ်ငန်းစဉ်များ (Village Approve Vision)	၂၅ . ၁၀ . ၂၀၁၇	ရွာလူထု အားလုံး	၂၀	၂၂	၄၂	စိုက်ပျိုးရိတ်သိမ်းကာလ (တောင်ယာ၊လယ်ယာ)၊ စီးပွားရေး/ငွေရှာ (အရောင်းအဝယ်)၊ ပွဲတော်ချိန်၊ မိုးများကာလ၊ ကျန်းမာရေးဆိုးကာလ၊ ဝင်ငွေအကောင်းဆုံး ကာလ၊ အလုပ်ပါးကာလ၊ ရေရှားကာလ
၁၀	ကျေးရွာဦးစားပေး လုပ်ငန်းစဉ်များ (Village Object Vision)	၂၅ . ၁၀ . ၂၀၁၇	ရွာလူထု အားလုံး	၂၀	၂၂	၄၂	စိုက်ပျိုးရိတ်သိမ်းကာလ (တောင်ယာ၊လယ်ယာ)၊ စီးပွားရေး/ငွေရှာ (အရောင်းအဝယ်)၊ ပွဲတော်ချိန်၊ မိုးများကာလ၊ ကျန်းမာရေးဆိုးကာလ၊ ဝင်ငွေအကောင်းဆုံး ကာလ၊ အလုပ်ပါးကာလ၊ ရေရှားကာလ
၁၁	ကျေးရွာသမိုင်း အကျဉ်းချုပ် (Village History)	၂၅ . ၁၀ . ၂၀၁၇	အမျိုးသမီး/သား၊ လူထုအားလုံး	၂၀	၂၂	၄၂	စိုက်ပျိုးရိတ်သိမ်းကာလ (တောင်ယာ၊လယ်ယာ)၊ စီးပွားရေး/ငွေရှာ (အရောင်းအဝယ်)၊ ပွဲတော်ချိန်၊ မိုးများကာလ၊ ကျန်းမာရေးဆိုးကာလ၊ ဝင်ငွေအကောင်းဆုံး ကာလ၊ အလုပ်ပါးကာလ၊ ရေရှားကာလ