

ပြည်ထောင်စုသမ္မတ မြန်မာနိုင်ငံတော်အစိုးရ
စိုက်ပျိုးရေး၊ မွေးမြူရေးနှင့် ဆည်မြောင်းဝန်ကြီးဌာန
(ကျေးလက်ဒေသဖွံ့ဖြိုးတိုးတက်ရေးဦးစီးဌာန)



လူထုပုဂ္ဂိုလ်ပြုစီမံကိန်း၊ ဒီမော့ဆိုမြို့နယ်
National Community Driven Development Project
NCDDP

ကျေးရွာဖွံ့ဖြိုးရေးအစီအစဉ်



ဒေါ်ညေးခူကျေးရွာ ၊ ဒေါ်တမကြီးအုပ်စုကျေးရွာအုပ်စု

ဒီမော့ဆိုမြို့နယ်

၂၀၁၈ ခုနှစ်

ကျေးရွာဖွံ့ဖြိုးရေးအစီအစဉ်
ဒေါသညေးခူကျေးရွာ ၊ ဒေါတမကြီးကျေးရွာအုပ်စု
မာတိကာ

ဒီးမော့ဆိုမြို့နယ် အခြေပြမြေပုံ.....1

ကျေးရွာအုပ်စုမြေပုံ.....2

ကျေးရွာအုပ်စုတွင်ပါဝင်သောကျေးရွာများစာရင်း.....3

ကျေးရွာလူမှုရေးအရင်းနှင့်အမြစ်ပြမြေပုံ.....4

 လူမှုရေးနှင့် အရင်အမြစ်ပြမြေပုံ သုံးသပ်ချက်.....5

 ကျေးရွာသမိုင်းအကျဉ်းချုပ်6

ဥစ္စာဓန ကြွယ်ဝမှု အဆင့်သတ်မှတ်ခြင်း.....8

ဥစ္စာဓန ကြွယ်ဝမှု အဆင့်သတ်မှတ်ခြင်း.....9

 ကျား/မ ပင့်ကူအိမ်.....10

 ကျား/မ ပင့်ကူအိမ် သုံးသပ်ချက်11

 အဖွဲ့အစည်းချိတ်ဆက်မှုပြ မြေပုံ.....12

 အဖွဲ့အစည်းချိတ်ဆက်မှုပြမြေပုံ သုံးသပ်ချက်.....13

 ရာသီခွင်ပြ ပြက္ခဒိန်သုံးသပ်သုံးသပ်ချက်.....14

 ရာသီခွင်ပြ ပြက္ခဒိန်သုံးသပ်ချက်15

ကျေးရွာစီမံကိန်းအထောက်အကူပြုကော်မတီဝင်များ စာရင်း/ဓာတ်ပုံ.....16

ကျေးရွာဖွံ့ဖြိုးရေးအစီအစဉ်ဆောင်ရွက်မှု မှတ်တမ်းဓာတ်ပုံများ.....17

ပုံစံ - ၁။ ကျေးရွာ အခြေခံအချက်အလက်များ (PC-1).....18

ပုံစံ - ၂။ စီမံကိန်းစက်ဝန်း အချိန်ဇယား (PC-2).....21

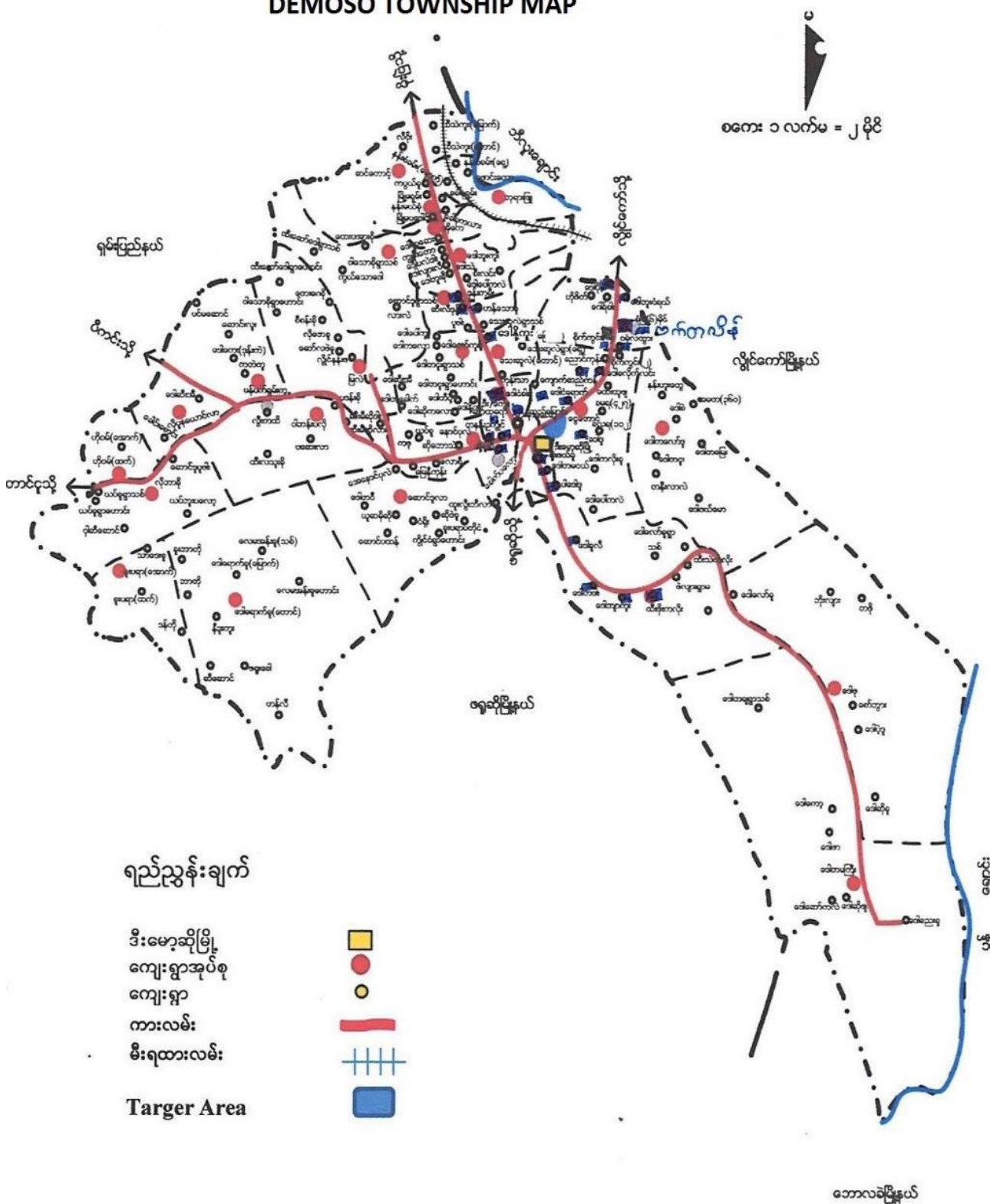
ပုံစံ - ၃။ ကျေးရွာဖွံ့ဖြိုးရေးဦးစားပေးအစီအစဉ် (PC-3).....22

နောက်ဆက်တွဲ)ငါခြားနားသောအပိုင်းများအတွက် ဦးစားပေးဖွံ့ဖြိုးရေးလုပ်ငန်းစဉ်များ.....24

ကျေးရွာအစည်းအဝေးမှတ်တမ်းများ.....26

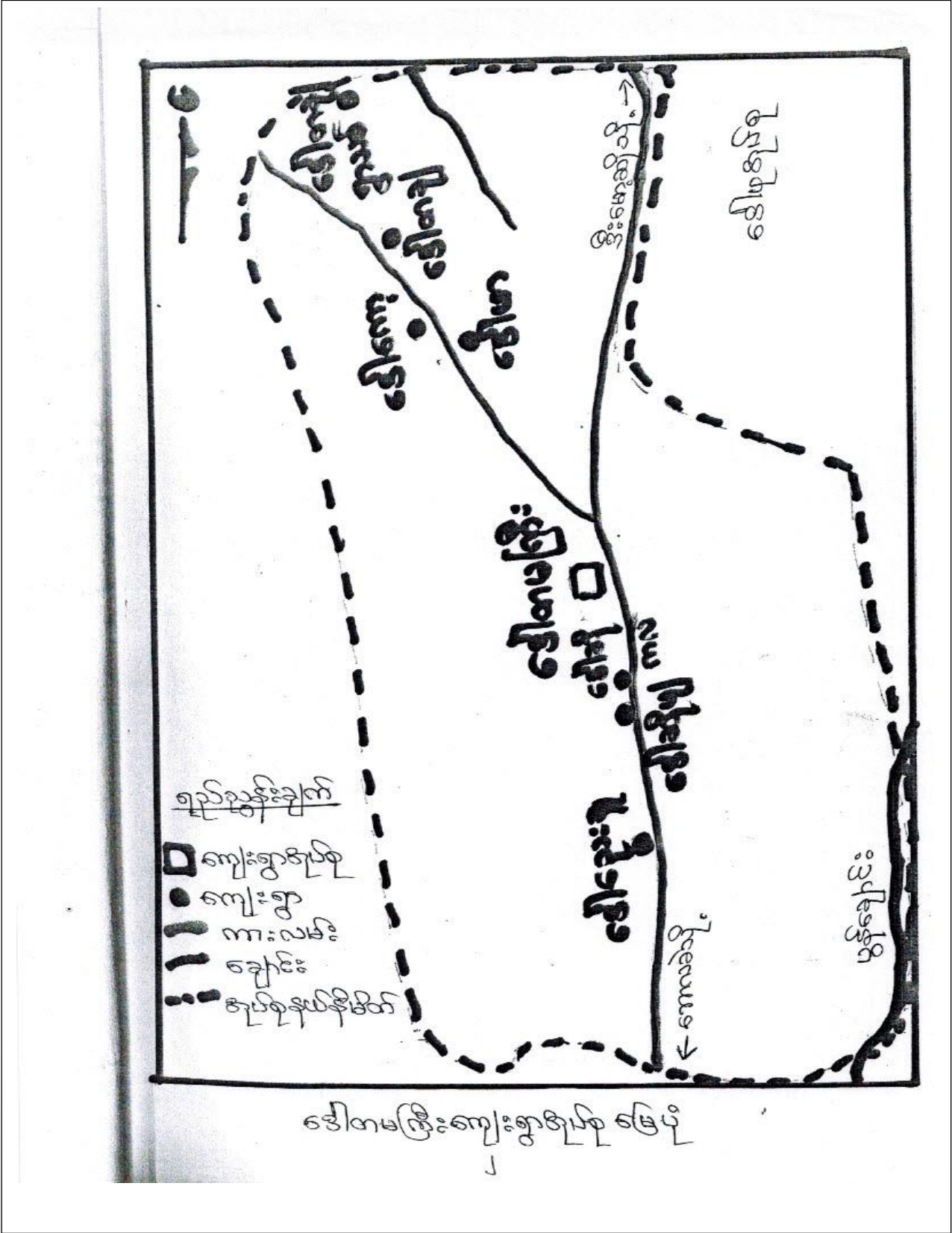
လူထုပူးပေါင်းပါဝင်သော လူမှုဆန်းစစ်/အကဲဖြတ်ခြင်း လုပ်ငန်းစဉ်အကျဉ်းချုပ်.....28

DEMOSO TOWNSHIP MAP



ကျေးရွာဖွံ့ဖြိုးရေးအစီအစဉ် | ဒေါ်ညွှန်းကျေးရွာ | ဒေါ်တမကြီးကျေးရွာအုပ်စု

ကျေးရွာအုပ်စုမြေပုံ

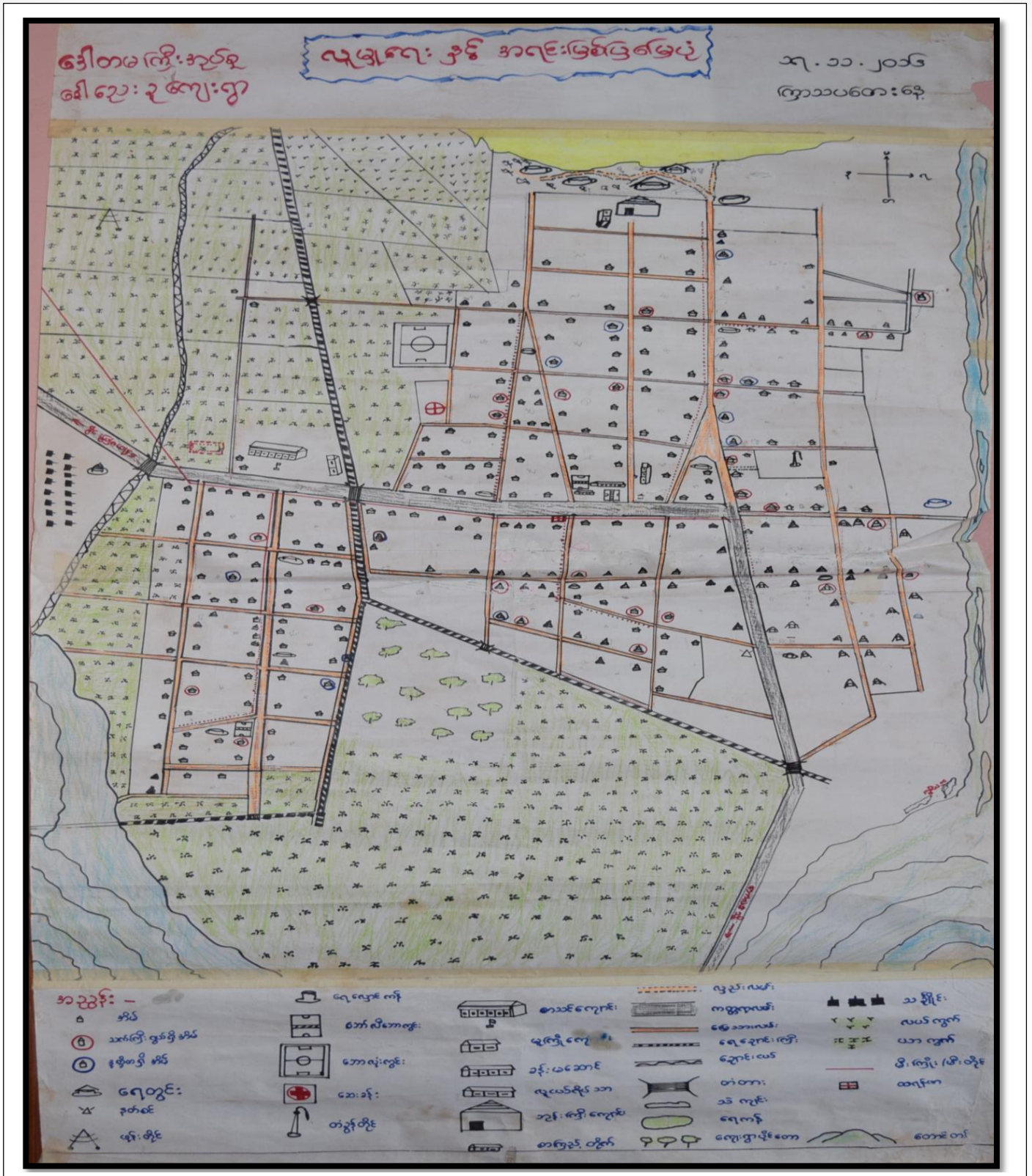


ကျေးရွာအုပ်စုတွင်ပါဝင်သောကျေးရွာများစာရင်း

စဉ်	ကျေးရွာအမည်	အိမ်ခြေ	လူဦးရေ		
			ကျား	မ	စုစုပေါင်း
၁	ဒေါတမကြီး	၃၈၇	၈၇၀	၁၀၂၄	၁၈၉၄
၂	ဒေါညေးခူ	၂၉၀	၇၀၉	၈၄၆	၁၅၅၅
၃	ဒေါဆိုဖျ + ဒေါဆိုကလဲ့	၁၄၅	၃၆၈	၃၈၀	၇၄၈
၄	ဒေါကော့	၉၀	၂၁၉	၂၃၁	၄၅၀
၅	ဒေါဖာ	၂၂	၉၀	၅၆	၁၄၆
၆	ဒေါတချ + ဒေါတချရွာသစ်	၆၉	၂၁၅	၂၂၄	၄၃၉

ကျေးရွာလူမှုရေးအရင်းနှီးမြှုပ်နှံမှုအမြှစ်ပြမြေပုံ

ကျေးရွာပုံပြရေးအစီအစဉ် | ဒေါ်တမကြီးကျေးရွာ | ဒေါ်ညေးခူကျေးရွာ



လူမှုရေးနှင့် အရင်အမြစ်ပြမြေပုံ သုံးသပ်ချက်

ဒေါ်ညေးခူကျေးရွာသည် ဒီးမော့ဆိုမြို့နယ်၏ တောင်ဘက်အစွန်ဆုံးကျေးရွာ ဖြစ်ပြီး ဒီးမော့ဆိုမြို့နယ်နှင့် ၂၈မိုင် ၃၇၀လုံကွာဝေးပါသည်။ ဒီးမော့ဆိုမြို့မှ ဒေါ်ညေး ခူသို့ ကတ္တရာလမ်းရှိပြီး ဒေါ်ညေးခူမှ ဘောလခဲမြို့သို့ ဆက်သွယ်ထားပါသည်။ ကျေး ရွာအဝင်တွင် အခြေခံအထက်တန်းကျောင်းခွဲနှင့် မူလတန်းကျောင်းရှိပါသည်။ ကျေးရွာ၏ အနောက်ဘက်ကုန်းတွင် ဦးပဏ်ဏာဝဂ္ဂတော်တည်ထားသည်။ ရွာ၏ တောင်ဘက်တွင် နတ်စင်နှင့် တံခွန်တိုင်ငယ်ရှိပြီး အရှေ့ဘက်တွင်တောင်တန်းကြီးနှင့် ၎င်းတောင်ခြေတွင် တံခွန်တိုင်ကြီးရှိပါသည်။ ရွာအလယ်ပိုင်းတွင် ခန်းမဆောင်နှင့် လူ ငယ်ရိပ်သာရှိပြီး အနောက်ကပ်လျက်တွင်ကျေးလက်ကျန်းမာရေးဌာနခွဲနှင့် အားကစားကွင်းရှိပါသည်။ ရွာမြောက်ဘက်တွင် ဘုန်းကြီးကျောင်းရှိပါသည်။ ကျေးရွာအ လယ်တွင်လည်း ချောင်းမကြီးတစ်ချောင်းရှိပြီး ရွာအပေါ်မှ ချောင်းငယ်မြောင်းငယ် များသည် ရွာလယ်ချောင်းကိုဖြတ်ကာ ရွာမြောက်ဘက်ရေနီကန်သို့ ဆက်လက်စီးဝင် သွားပါသည်။ ရေနီကန်၊ မြောက်ကန်အပေါ်ပိုင်းတွင် လယ်ယာမြေများရှိပါသည်။ ကျေးရွာတွင်းတွင်လမ်းသွယ်လမ်းကြားများရှိသော်လည်း ရွာလယ်လမ်းသာကျောက် ခင်းလမ်းဖြစ်ပြီး ကျန်လမ်းသွယ်များမှာ မြေသားလမ်းသာဖြစ်သောကြောင့် နွေရာသီ တွင် ဖုံးထူထပ်ခြင်း၊ မိုးရာသီတွင်ဗွက်ထခြင်းကြောင့် သွားလာရေးခက်ခဲပါသည်။ ကျေးရွာရေ တွင်း(၅)တွင်းရှိသော်လည်း နွေရာသီတွင်ရေခမ်းသဖြင့် မြောက်ကန်ထိ သွားရောက်ခပ်ယူခဲ့ကြပါသည်။ ဒေါ်ညေးခူကျေးရွာတွင် လူဦးရေထူထပ်လာခြင်း ကြောင့် ရေတိမ်ကောနေပြီးဖြစ်သဖြင့် စက်ယန္တရားကြီးဖြင့် ပြန်လည်ဆယ်ယူဖို့ရန် လိုအပ်လျက်ရှိပါသည်။

ဒေါ်ညေးခူကျေးရွာသည် ပညာရေး၊ ကျန်းမာရေး၊ လမ်းပန်းဆက်သွယ်ရေး အတော်အတန်ပြည့်စုံသော်လည်း ရေလုံလောက်စွာရရှိမှုနှင့် ရွာတွင်းလမ်းကောင်းမွန် စွာ ဆောင်ရွက်ရန်လိုအပ်လျက်ရှိပါသည်။ အထူးသဖြင့် ကျေးရွာရေခပ်လမ်းကို ပြုပြင် ရန်အတွက် အလွန်အရေးကြီးပါသည်။ နွေရာသီတွင် ရေခပ်သွားရာအဆင်ပြေသော်

လည်း မိုးရာသီတွင် ထိုလမ်းတွင် ဗွက်ထခြင်းကြောင့် အချိန်ကြန့်ကြာကြောင်းနှင့် ချော်လဲ၍ အန္တရာယ်ရှိနိုင်ကြောင်းသုံးသပ်မိပါသည်။ ဒေါ်ညေးခူကျေးရွာတွင် ကယား လူမျိုးများသာနေထိုင်ပြီး ဗုဒ္ဓဘာသာဝင်များဖြစ်ကြပါသည်။

ကျေးရွာဖွံ့ဖြိုးရေးအစီအစဉ် ဒေါ်ညေးခူကျေးရွာ ၊ ဒေါ်တမကြီးကျေးရွာအုပ်စု

ကျေးရွာသမိုင်းအကျဉ်းချုပ်

ဒေါ်ညေးခူကျေးရွာသည် ဒီးမော့ဆိုမြို့နယ်၊ ဒေါ်တမကြီးကျေးရွာအုပ်စုအတွင်း တည်ရှိသော ကျေးရွာတစ်ရွာဖြစ်ပါသည်။ ဒေါ်ညေးခူကျေးရွာဖြစ်တည်လာပုံမှာ အေဒီ(၇၉၇)ခုနှစ် ခန့်တွင်ယခုဒေါ်ညေးခူရွာ၏ အရှေ့ဘက်(၁)ဖာလုံခန့်ရှိ “လော်ပလဲ” တောင်ခြေတွင် စဲဥဒူအမည်ရှိသူသည် အိမ်ထောင်စု(၆)စုနှင့်အတူ စတင်ပြီး ‘ဒေါ်ဆိုဒူ’ ဟူသောကျေးရွာကို တည်ထောင်ခဲ့ပါသည်။ ထိုရွာတွင် “စဲမယ်ဆုဖု” နှင့် “ပလူမဲ့သဝေါ” ဆိုသောအပျိုကြီးနှစ်ယောက်ရှိသည်။ တောင်ကုန်းဒေသဖြစ်သည့်အလျှောက် ရေအလွန်ရှားပါးသောကြောင့် ဆောင်းရာသီတွင် နှင်းရေကို စောင်ဖြင့်ခံယူပြီး သောက်သုံး ခဲ့ကြရပါသည်။ နွေရာသီတွင် ရွာနှင့်(၅)မိုင်ဝေးသော ဒေါ်ကော့ကျေးရွာအထိ ရေသွား ခပ်ကြာရသည်။ ထိုခေတ်တွင် ရေကန်ငယ်လေးသာရှိပါသည်။

ထိုအချိန်တွင် “ဒေါ်ဆိုဒူ” ရွာမှ(၂၈)မိုင်ခန့်ဝေးသော “ဖရေဌာလဲ” (ယခုအခါဒေါ်စဲ ကျေးရွာ)မှ “ကေးဖဲတဒို” ဆိုသူက နွားဝန်တင်ဖြင့်ကန်တူးရာတွင် ထိုသူမှာ ခွေး တစ်ကောင်လိုက်ပါလာသည်။ ဒေါ်ဆို ဒူတွင် ခေတ္တခရီးနားခဲ့ရာ သူ၏ခွေးမှာရေ သွားလူးလာသဖြင့် ခရီးမဆက်မီ “စဲဥဒူ” အား ကျေးရွာအနီး ပတ်ဝန်းကျင် တွင်ရေကန်ရှိကြောင်း သတင်းပေးခဲ့ပါသည်။ “စဲဥဒူ” မှ ရေကန်စောင့်နတ်ကို ပူဇော်ရန်လိုအပ်သဖြင့် သင့်လျော်သောသူကိုရွာရာ “ပလူမဲ့သဝေါ” ကိုရွာတွေ့ခဲ့သည်။ သူမကို ဒေါ်ဆိုဒူကျေးရွာအနောက်ဘက်(၄)မိုင် အကွာ(တပူးဒူကလဲတမဲဒူးခူ) ယခု ဒေါ်ဆိုကလဲခေါ်သော ကျေးရွာတွင်ပုလိုင်းယက်နေ သော(နဲပယ်ပျာ) ပကူးတဖာ ကိုတွေ့ပြီး ခေါ်ခဲ့ရာ “ပလူမဲ့ သဝေါ”နှင့်ထိမ်းမြားပေးပြီး ရေကန်ကိုပူဇော်ရန် တာဝန် ပေးအပ်ခဲ့ပါသည်။ ပူဇော်သောဝက်မှာအဖြူရောင်မဖြစ်ရပါ။ ထိုသို့ပူဇော်ပြုလုပ်ပြီး ရေကြည်ရရှိကြောင်း သိရပါသည်။

အေဒီ(၈၄၇)ခန့်တွင်ဒေါ်ဆိုဒူရွာမှရေကန်နှင့် နီးသောမြေပြန့်ဒေသသို့ပြောင်း ရွေ့လာခဲ့ကြပါသည်။ ဒေါ်ဆိုဒူတွင်ရေရှားခြင်းကြောင့် ကျေးရွာနာမည်ကို လည်း “ဒေါ်ညေးခူ” ရွာဟူ၍ လည်းပြောင်းလဲခေါ်ဆိုခဲ့ပါသည်။ “ဒေါ်”မှာရွာဖြစ်ပြီး“ညေးခူ”ဟူ သောအဓိပ္ပာယ်မှာ မြေပြန့်လွင်ပြင် ဟုဖွင့်ဆိုထားပါသည်။

၁၉၈၉ခုနှစ် ဖေဖော်ဝါရီလ တွင်မီးပေါ့ဆမှုကြောင့် ကျေးရွာတွင် အိမ်ခြေ(၄၅) လုံး၊စပါးကျိ(၂)လုံးလောင်ကျွမ်းခဲ့ရာ ကျန်ရှိသောမီးဘေးလွတ်အိမ်များမှ တက်အား

[6] သမျှ လုပ်အား၊ငွေအားဖြင့်ပံ့ပို့ကူညီပြီးကိုပြန်လည်ဆောက်ပေးခဲ့ကြပါသည်။ ၁၉၉၇ ခုနှစ်တွင်စစ်ပွဲဖြစ်ပွားခြင်းကြောင့် (၁)အိမ်မီးစွဲပြီး (၁)အိမ်ကိုကျဉ်မှန်ခဲ့သဖြင့် ရွာလူထု မှ

ဝိုင်းဝန်းပြီးမီးငြိမ်းသတ်နိုင်ခဲ့ပါသည်။၂၀၀၈ခုနှစ်မေလတွင် လေဆင်နှာမောင်းတိုက် ခက်ခြင်းကြောင့် ကျေးရွာစာသင်ကျောင်းအမိုး ပျက်စီးခဲ့ရာ ရွာလူထုမှကိုယ်ထူကိုယ် ထပြန်လည်ပြုပြင်ခဲ့ပါသည်။

၂၀၁၃ ခုနှစ်တွင်လေပြင်းမုန်တိုင်းကြောင့် သစ်ပင်လဲပြီး အိမ်ကိုပိမိရာ အိမ်(၁) အိမ်ပျက်စီးဆုံးရှုံးခဲ့ပါသည်။ကျေးရွာလူထုမှပူးပေါင်းပြီး အိမ်ကိုပြန်လည်ဆောက်လုပ် ပေးခဲ့ပါသည်။ ၁၉၈၆ခုနှစ်မှ ၂၀၁၀ ခုနှစ်ကြာကာလအတွင်း တွင် ငှက်ဖျား၊တုတ်ကွေး ဝမ်းပျက်ဝမ်းလျောရောဂါများ ဖြစ်ပွားလေ့ရှိပါသည်။ နီးစပ်ရာဆေးဆရာ/မများထံကု သမှုခံယူပြီးအရေပေါ် လူနာများအားလမ်းပန်းဆက်သွယ်ရေးခက်ခဲမှုကြောင့် နီးစပ် ရာမြို့နယ်သို့ ထမ်းပို့ခဲ့ရပါသည်။

ကျေးရွာသမိုင်းကြောင်း ကိုလေ့လာသိရှိ ချက်အရကျေးရွာသူရွာသားများသည် စည်းလုံးညီညွတ်စွာဖြင့် ပူးပေါင်းဆောင်ရွက်လျက်ရှိကြောင်းလေ့လာသိရှိရပါသည်။ ယခုတွင် မြို့နယ်နှင့် ချိတ်ဆက်သော လမ်းပမ်းဆက်သွယ်ရေးလည်းကောင်းမွန်ပြီး ဖြစ်ကြောင်း သိရှိရပါသည်။

ဥစ္စာဓန ကြွယ်ဝမှု အဆင့်သတ်မှတ်ခြင်း

ဥစ္စာဓနကြွယ်ဝမှုအဆင့်သတ်မှတ်ခြင်း

အုပ်စု = ဒေါ်တမကြီး

ကျေးရွာ = ဒေါ်ညေးခို

ရက်စွဲ = 29.10.2017

အဆင့်	ခံသတ်မှတ်ချက်	အိမ်ထောင်စု အရေအတွက်	ရာခိုင်နှုန်း
A	တိုက်အိမ်၊ သွပ်မိုးပျဉ်ထောင်အိမ်၊ ကား၊ ဓက်၊ ထော်လဂျီ၊ မြေကွက်၊ လယ်ယာ၊ နွားများပိုင်ဆိုင် (၅၀၀၀၀၀နှင့်အထက်)	41	13%
B	သွပ်မိုးအိမ်၊ ဆိုင်ကယ်၊ မြေအနည်းငယ်ပိုင်ဆိုင်၊ ဣ၊ နွား (အများဆုံး ၃၀၀၀၀)	200	67%
C	ပါးထံရံအိမ်၊ ဆိုင်ကယ်မရှိ၊ ဝမ်းစာမဖူလုံခြင်း၊ မြေယာပိုင်ဆိုင်မှုအနည်းငယ်သာရှိ	59	20%
	စုစုပေါင်း	300	100%

ပါဝင်ဆွေးနွေးသူဦးရေ (ကျား) = 47 ဦး
 (မ) = 72 ဦး

ကျေးရွာဖွံ့ဖြိုးရေးအစီအစဉ် | ဒေါ်ညေးခိုကျေးရွာ | ဒေါ်တမကြီးကျေးရွာအုပ်စု

ဥစ္စာဓန ကြွယ်ဝမှု အဆင့်သတ်မှတ်ခြင်း

ဒေါ်ညေးခူကျေးရွာတွင် အိမ်ခြေ(၃၀၀)အိမ်ရှိပြီး ကျေးရွာအတွင်း လူမှုစီးပွား ရေးအလိုက် အဆင်ပြေသောအုပ်စု၊ အလယ်အလတ်အုပ်စုနှင့် အဆင်မပြေသော အုပ်စုဟူ၍ (၃)အုပ်စုဖော်ထုတ်နိုင်ခဲ့ပါ သည်။

အဆင်ပြေသောအုပ်စုတွင် တိုက်အိမ်၊ သွပ်မိုးပျဉ်ကာ၊ စက်၊ ထော်လာဂျီ၊ မြေကွက်၊ လယ်ယာနှင့် နွား(၅)ကောင်နှင့်အထက် ရှိသောအိမ်ထောင်စုများ ပါဝင် ပါသည်။

အလယ်အလတ်ရှိသောအုပ်စုတွင် သွပ်မိုးပျဉ်ထောင်အိမ်၊ ဆိုင်ကယ်၊ မြေယာ အနည်းငယ်ပိုင်ဆိုင်ပြီး ကျွဲ/နွားအများဆုံး(၃)ကောင် ရှိသောအိမ်ထောင်စုများပါဝင် ပါသည်

အဆင်မပြေသောအုပ်စုတွင် လယ်ယာအနည်းငယ်သာပိုင်ဆိုင်ခြင်းကြောင့် နေ့စားလိုက်ကာ မိသားစုဝမ်းစာရှာဖွေနေရခြင်း၊ ကျန်းမာရေးလက်လှမ်းမီမှုအားနည်း ခြင်း၊ မိသားစုများသောကြောင့် သား/သမီးပညာရေး ဦးစားပေးနိုင်မှုမရှိသော အိမ်ထောင်စုများ ပါဝင်ပါသည်။

အဆင်ပြေသောအိမ်ထောင်စု (၄၁)စု၊ အလယ်အလတ်အိမ်ထောင်စု(၁၆၀)စုနှင့် အဆင်မပြေသော အိမ်ထောင်စုနှင့် အဆင်မပြေသော အိမ်ထောင်စု(၉၉)စု ရှိ ကြောင်း တွေ့ရှိရပါသည်။ အုပ်စု(၃)အုပ်စုလုံးကျေးရွာအတွင်းတွင် စုပေါင်းညီညွတ်စွာ ဖြင့် ကျေးရွာဖွံ့ဖြိုးရေးလုပ်ငန်း၊ လူမှုရေးလုပ်ငန်းများတွင် အပြန်အလှန်ရိုင်းပင်းကူညီ ကြကြောင်းလေ့လာတွေ့ရှိရပါသည်။

ကျား/မ ပင့်ကူအိမ် သုံးသပ်ချက်

ဒေါ်ညေးခူကျေးရွာ၏ အမျိုးသားနှင့် အမျိုးသမီးဆိုင်ရာ သုံးသပ်ချက်ကို ဆွေးနွေးဖော်ထုတ်ရာတွင် အမျိုးသားနှင့် အမျိုးသမီးများ၏အခွင့်အရေးလုပ်ပိုင်ခွင့် မှာ ကွာဟမှုအနည်းငယ်သာရှိကြောင်း တွေ့ရှိရပါသည်။ ပညာရေး၊ အမွေရပိုင်ခွင့် တို့သည် တန်းတူရှိသော်လည်း၊ ပူးပေါင်းပါဝင်မှု ဦးဆောင်ခွင့်နှင့် လုံခြုံမှု တို့တွင် အမျိုးသမီးများသည် အမျိုးသားများထက် အနည်းငယ်လျော့နည်းကြောင်း တွေ့ရှိရပါသည်။ ကျေးရွာတွင် အမျိုးသမီးများအနေဖြင့် လက်မှုပညာတတ်မြောက်မှုမှာ အလွန်အားနည်းနေပါသည်။ အိမ်တွင်းမှု၌သာ အလုပ်များပြီး အချိန်ကုန်လေ့ရှိပါ သည်။

ပင့်ကူအိမ်သုံးသပ်ချက်ကို ခြုံငုံကြည့်ခြင်းအားဖြင့် ကျေးရွာအတွင်း အမျိုးသား အမျိုးသမီးများသည် ပူးပေါင်းပါဝင်မှု တိုင်ပင်ညှိနှိုင်းမှုရှိကြောင်း လေ့လာတွေ့ရှိရပါ သည်။

အဖွဲ့အစည်းချိတ်ဆက်မှုပြမြေပုံ သုံးသပ်ချက်

ဒေါ်ညေးခူကျေးရွာအတွင်းရှိ ကျေးရွာအဖွဲ့အစည်းဆိုင်ရာ ချိတ်ဆက်မှုဆွေး နွေးချက်အရ ကျေးရွာအတွင်းအဖွဲ့အစည်းနှင့် ကျေးရွာပြင်ပအဖွဲ့အစည်း (၁၄)ဖွဲ့ရှိ သည်ကို တွေ့ရပါသည်။ ကျေးရွာတွင်း၌ ကျေးရွာအုပ်ချုပ်ရေးမှူး၊ လူငယ်အဖွဲ့၊ ဂေါ်ပကအဖွဲ့၊ ဓမ္မစင်္ကြာကျောင်းကော်မတီ၊ ကျောင်းကော်မတီ၊ ရိုးရာယဉ်ကျေးမှုအဖွဲ့၊ ဆယ်ကျော်သက်အဖွဲ့၊ နာရေးကူညီမှုအသင်း၊ ရှစ်ဦးကော်မတီ၊ လေးဦးကော်မတီ နှင့် အမျိုးသမီးရေးရာအဖွဲ့တို့ရှိပါသည်။ ကျေးရွာပြင်ပအဖွဲ့အစည်းများမှာ လူထုဗဟိုပြု စီမံကိန်းနှင့် KNMHC နယ်လှည့်ကျန်းမာရေးအဖွဲ့ များသာရှိကြောင်းတွေ့ရှိရပါသည်။

ဒေါ်ညေးခူကျေးရွာ၏အရေးပါပြီး အရေးကြီးသောအဖွဲ့အစည်းအဖြစ် ကျေးရွာ အုပ်ချုပ်ရေးမှူးသည် ကျေးရွာ၏အဓိက ဦးဆောင်ဦးရွက်ဖြစ်၍ ကျေးရွာတွင်း သော်လည်းကောင်း ပြင်ပအဖွဲ့အစည်းနှင့်သော်လည်းကောင်း ချိတ်ဆက်ဆောင်ရွက် ပေးလျက်ရှိပါသည်။ လူငယ်သည်လည်း ကျေးရွာ၏အားထားရသောအဖွဲ့ဖြစ်ပြီး ကျေးရွာဖွံ့ဖြိုးရေး လူမှုရေးစသည်တို့ပြုလုပ်သောနေရာတွင် အလွန်အရေးပါကြောင်း တွေ့ရပါသည်။ ကျေးရွာအတွင်း ဖွံ့ဖြိုးရေး၊ ပညာရေး၊ ကျန်းမာရေး စသည်တို့မှာ ပို၍ လက်လှမ်းမီမှုရှိကြောင်း လေ့လာတွေ့ရှိရပါသည်။

ရာသီခွင်ပြ ပြက္ခဒိန်သုံးသပ်သုံးသပ်ချက်

ဒုဥပဇာတ် = ဒေါတမကြီး ရာသီခွင်ပြပြက္ခဒိန်

ကျေးရွာ = ဒေါညော့ခူ ရက်စွဲ = 29.10.2017

အကြောင်းအရာ	Jan	Feb	Mar	Apr	May	Jun	Jul	Aug	Sep	Oct	Nov	Dec
ရေအေးပါးချိန်												
စိုက်ပျိုး/စိုက်သိမ်းချိန်												
ရွာတွင်းလမ်းဆုံး သည်ကာလ												
ပွဲတော်ကာလ												
ရောဂါကျရောက်မှု												
အားလပ်ချိန်												
ပင်စွဲနည်းပါး သည်ကာလ												
တောင်ယာခုတ် သည်ကာလ												

ပါဝင်ဆွေးနွေးသူဦးရေ(ကျား) = 47
72

ကျေးရွာဖွံ့ဖြိုးရေးအစီအစဉ် ဒေါညော့ခူကျေးရွာ ၊ ဒေါတမကြီးကျေးရွာအုပ်စု

ရာသီခွင်ပြ ပြက္ခဒိန်သုံးသပ်ချက်

ဒေါသညေးခူကျေးရွာ၏ အဓိကစီးပွားရေးမှာ စိုက်ပျိုးရေးဖြစ်ပါသည်။ စိုက်ပျိုးသီးနှံ များမှာ နှမ်း၊ မြေပဲ၊ ပြောင်းနှင့် စပါးတို့ဖြစ်ပါသည်။ စိုက်ပျိုးသည့်ကာလမှာ မေလ ဖြစ်ပြီး ရိပ်သိမ်းကာလမှာ နိုဝင်ဘာလအထိ လုပ်ကိုင်ကြပါသည်။ ကျေးရွာသူ/သားတို့ ၏ အလုပ်နည်းပါးချိန်မှာ ဖေဖော်ဝါရီလမှ ဧပြီလ (၃)လတာကာလဖြစ်ပါသည်။ ဒီဇင်ဘာလနှင့် ဇန်နဝါရီလသည် နှမ်းနှင့် မြေပဲ စိုက်ပျိုးရန်အတွက် တောင်ယာခုတ် ထွင် ရှင်းလင်းကြပါသည်။ မိုးရာသီချိန်တွင် ဇွန်လမှ စက်တင်ဘာလအထိ ကျေးရွာ အတွင်းလမ်းပမ်းဆက်သွယ်ရေးခက်ခဲသော်လည်း ၎င်းလများတွင် သောက်သုံးရေလုံ လောက်စွာရရှိပြီး မတ်လမှစ၍ မေလထိသည် ရေအလွန်ရှားပါးကြောင်းလေ့လာသိရှိ ရပါသည်။

ရာဂါဖြစ်ပွားမှုများသောလများမှာ ဇွန်လနှင့် နိုဝင်ဘာလတို့ဖြစ်ပါသည်။ ကျေးရွာ၏ ပွဲလမ်းသဘင်များမှာ ဖေဖော်ဝါရီလတွင် လက်ထပ်ပွဲ၊ ဧပြီလတွင် တံခွန်တိုင်ပွဲ၊ သြဂုတ်လတွင် ဒီးကူပွဲနှင့် အောက်တိုဘာလတွင် သီတင်းကျွတ်ပွဲတော် များကို ကျင်းပကြပါသည်။ ကျေးရွာရှိအိမ်ထောင်စုများ၏ ဝင်ငွေနည်းသောလမှာ ဖေဖော်ဝါရီလမှ ဧပြီလထိဖြစ်ပြီး အလုပ်အကိုင်များနည်းပါးသောကြောင့်ဖြစ်ပါသည်။

၎င်းကာလအတွင်း စီမံကိန်းလုပ်ငန်းခွဲဝင်ရောက်အကောင်းအထည်ဖော်ဆောင်ရွက် ရန်သင့်လျော်သည့်ကာလဖြစ်သည်ဟု သုံးသပ်ပါသည်။

ကျေးရွာဖွံ့ဖြိုးရေးအစီအစဉ်ဆောင်ရွက်မှု မှတ်တမ်းဓာတ်ပုံများ



ဒေါ်ညေးခူကျေးရွာ ၊ ဒေါ်တမကြီးကျေးရွာအုပ်စု

ကျေးရွာဖွံ့ဖြိုးရေးအစီအစဉ်

လူထုပတ်ဝန်းကျင် စီမံကိန်း၊ စီမံကိန်းလက်ခွဲ အပိုင်း - (၃) - ၂၉.၁၀.၂၀၁၆

(ခ) အခြေခံအစောက်အခံ အသုံးအဆောင်များ

စာသင်ကျောင်း	အမှတ် ခြံမပါ	ကျန်းမာရေး	အမှတ် ခြံမပါ	ဘာသာရေး အဆောက် အအုံများ	အမှတ် ခြံမပါ
အထက်တန်းကျောင်း	<input checked="" type="checkbox"/>	ဆေးရုံ	<input type="checkbox"/>	ဇေတီ	<input type="checkbox"/>
အလယ်တန်းကျောင်း	<input checked="" type="checkbox"/>	ကျန်းမာရေးဌာန	<input type="checkbox"/>	ဘုန်းကြီးကျောင်း	<input checked="" type="checkbox"/>
ပူလတန်းကျောင်း	<input checked="" type="checkbox"/>	ကျန်းမာရေးဌာနခွဲ	<input type="checkbox"/>	ဟိန္ဒူဘုရားကျောင်း	<input type="checkbox"/>
ပုဂံကျောင်း	<input checked="" type="checkbox"/>	ဆေးပေးခန်း	<input checked="" type="checkbox"/>	ခရစ်ယာန်ကျောင်း	<input type="checkbox"/>
အခြား	<input checked="" type="checkbox"/>	အခြား	<input checked="" type="checkbox"/>	ဝေဇီ	<input type="checkbox"/>
စာရေးဆရာ		စာရေးဆရာ		အခြား	<input checked="" type="checkbox"/>
မှတ်ချက်		မှတ်ချက်		မှတ်ချက်	

(ဂ) ကျွမ်းကျင်သူများမှတ်တမ်း (ကျေးရွာတွင်နေထိုင်သော သို့မဟုတ် တခြားရွာမှလာရောက်သော ကျွမ်းကျင်သူများ)

(ခ) စာသင်ကျောင်း			(၂) ကျန်းမာရေး			(၃) လက်မှုပညာရှင်		
	ရွာတွင်နေ ထိုင်သူ	အခြားရွာမှ လာသူ		ရွာတွင်နေ ထိုင်သူ	အခြား ရွာမှ လာသူ		ရွာတွင် နေထိုင်သူ	အခြားရွာ မှလာသူ
အထက်တန်းပြဆရာ/မ	<input checked="" type="checkbox"/>	<input checked="" type="checkbox"/>	ဆရာမ	<input type="checkbox"/>	<input type="checkbox"/>	လက်သမား	<input type="checkbox"/>	<input type="checkbox"/>
အလယ်တန်းပြဆရာ/မ	<input type="checkbox"/>	<input checked="" type="checkbox"/>	လက်ထောက် ကျန်းမာရေးပျား	<input type="checkbox"/>	<input type="checkbox"/>	ပန်းချီ	<input checked="" type="checkbox"/>	<input type="checkbox"/>
အလယ်တန်းပြဆရာ/မ	<input checked="" type="checkbox"/>	<input checked="" type="checkbox"/>	အမျိုးသမီးကျန်းမာရေး ဆရာမ	<input type="checkbox"/>	<input type="checkbox"/>	လျှပ်စစ်ကျွမ်းကျင်၊ မီးသမား	<input checked="" type="checkbox"/>	<input type="checkbox"/>
ပုဂံပြဆရာ/မ	<input checked="" type="checkbox"/>	<input type="checkbox"/>	သားဖွားဆရာမ	<input checked="" type="checkbox"/>	<input checked="" type="checkbox"/>	ရေပိုက်သွယ်သူ	<input checked="" type="checkbox"/>	<input type="checkbox"/>
အခြား	<input type="checkbox"/>	<input type="checkbox"/>	ပြည်သူ့ကျန်းမာရေးလုပ်သား	<input type="checkbox"/>	<input type="checkbox"/>	တက်ပြင်ဆရာ	<input checked="" type="checkbox"/>	<input type="checkbox"/>
မှတ်ချက်			မှတ်ချက်			မှတ်ချက်		

(ဃ) ကျေးရွာသို့ ရောက်ရှိနိုင်သည့် လမ်းအခြေအနေ / ကျေးရွာတစ်ရွာသည် ၎င်း၏ မကျေးရွာအုပ်စုနှင့် ဆက်သွယ်ထားသော လမ်းအခြေအနေ (အောက်ပါတို့ကိုမှည့်ပါ)

ကျောက်ကြမ်းလမ်း ကတ္တရာလမ်း ကွန်ကရစ်လမ်း မော်တော်ဆိုင်ကယ်လမ်း
 ကျောက်ခင်းလမ်း မြေသားလမ်း လူသွားလမ်း အခြား _____

ကျေးရွာဖွံ့ဖြိုးရေးအစီအစဉ် ဒေါ်ညေးခူကျေးရွာ ၊ ဒေါ်တမမြကြီးကျေးရွာအုပ်စု

လူထုပတ်ဝန်းကျင် စီမံကိန်း ဝန်ကြီးဌာန အစိုးရ - (၄) - ၂၉.၁၀.၂၀၁၆

(၁) ကျေးရွာဖွံ့ဖြိုးမှုစီမံကိန်း

(၁) လူထုပတ်ဝန်းကျင် စီမံကိန်းမလောင်မီ ဤကျေးရွာတွင် ကျေးရွာဖွံ့ဖြိုးမှု စီမံကိန်းရှိခဲ့ပါသလား? ပိုင်နာ၊
ရှိပါသည်/မရှိပါ/မသိပါ

(၂) ရှိခဲ့ပါလျှင် ဤစီမံကိန်းကို မည်သည့် ခုနှစ်တွင် ပြင်ဆင်ခဲ့ပါသနည်း? နှစ်-----/မသိပါ

(၃) ဤစီမံကိန်းကို မြို့နယ်မှ အတည်ပြုခဲ့ပါသလား? ပြုခဲ့ပါသည်/မပြုခဲ့ပါ/မသိပါ

(၂) ခရီးအကွာအဝေး

(၁) ဤကျေးရွာ၏ ဝေးလံမှု၊ ၎င်းကျေးရွာအုပ်စု၏ ဝေးလံမှု အထိ ခရီးမိုင်မည်မျှ ကွာဝေးသနည်း? မိုင်-----/မသိပါ

(၂) ဤကျေးရွာမှ ၎င်းကျေးရွာအုပ်စု၏ ဝေးလံမှု သွားလာရာတွင် ကြာမြင့်သည့် အချိန်။

ခြောက်စက္ကန့် ရာသီတွင် ကြာချိန် ----- ဝက်လက်/မော်တော်ဆိုင်ကယ်/မြေလျှင်/လား/မော်တော်ဘုတ်/အခြား -----

မိုးရာသီတွင် ကြာချိန် ----- ဝက်လက်/မော်တော်ဆိုင်ကယ်/မြေလျှင်/လား/မော်တော်ဘုတ်/အခြား -----

(ဆ) ပတ်ဝန်းကျင်ဆိုင်ရာ သဘာဝဘေးအန္တရာယ်

ဤကျေးရွာတွင် ရေကြီးခြင်းကဲ့သို့ သဘာဝဘေးအန္တရာယ် ကျရောက်ဖူးခြင်း ရှိပါသလား။

မရှိပါ ရှိပါသည် ရှိလျှင် ဖြေပါ - မိုးရာသီတွင် (၂၀၁၇)

(ဇ) ကျေးရွာတွင် ခွဲစည်းထားသော အဖွဲ့အစည်းများ

လူထုပတ်ဝန်းကျင် စီမံကိန်းမလောင်မီ ဤကျေးရွာတွင် ကျေးရွာဖွံ့ဖြိုးရေးအတွက် အစိုးရ (သို့) ရွာသားများကိုယ်တိုင် (သို့) စီမံကိန်းဟစ်ချမှ ခွဲစည်းထားသည့် အဖွဲ့အစည်းများ ရှိပါသလား။

(၁) ACF

(၂) UN Habitat

(၃) DRC

ကျေးရွာခေါင်းဆောင် အမည် မြို့ဖွဲ့ ဖွဲ့စည်းရေးအဖွဲ့

လက်မှတ် နေ့စွဲ - ၂၀၁၀.၁၀.၂၀၁၇

လူထုစည်းရုံးရေးမှူး အမည် ဦးဘဝတ်

လက်မှတ် နေ့စွဲ - ၂၀၁၀.၁၀.၂၀၁၇

ပုံစံ - ၃။ ကျေးရွာဖွံ့ဖြိုးရေးဦးစားပေးအစီအစဉ် (PC-3)

ကျေးရွာဖွံ့ဖြိုးရေးအစီအစဉ်

ပုံစံ - ၀ - ၃ ကျေးရွာဖွံ့ဖြိုးရေး ဦးစားပေးအစီအစဉ် (Form PC 3)

လမ်းညွှန်ချက် အဆင့်(၃) ကျေးရွာဖွံ့ဖြိုးရေးအစီအစဉ်အတွက် ဦးစားပေးအစီအစဉ် အထောက်အကူပြု ကော်မတီသည် လူထုစည်းရုံးရေးမှူးအကူအညီဖြင့် ဤပုံစံကိုပြည့်စုံအောင် ပြည့်သွင်းရမည်။

လူထုစည်းရုံးရေးမှူး/ဝန်ထမ်း အမည် **ဒိုးကျွန်းမာ(စ်) + ဒိုးကျွန်းမာ(စ်)**
 နေ့စွဲ **၂၀၂၀.၁၀.၂၀၂၁** စက်ဝန်းအား အမှတ်ခြစ်ပါ (V) စက်ဝန်း(၁)
 စက်ဝန်း(၂) စက်ဝန်း(၃) စက်ဝန်း(၄)

ပြည်နယ်/တိုင်း ကဏ္ဍ: **မြန်မာ-ဒီ.မော့ဘို ကျေးရွာအုပ်စု - မြို့တော်** ကျေးရွာ - **မြို့(၁)၃၃ - ၃**

က။ အခက်အခဲအတားအဆီးများအားဆွေးနွေးခြင်း - ယခုလက်ရှိအခြေအနေတွင် ဤကျေးရွာဖွံ့ဖြိုးရေးဦးစားပေးအစီအစဉ် အဓိက အခက်အခဲအတားအဆီးများသည် မည်သည့်များဖြစ်ပါသနည်း။ (အမျိုးသား/သမီး အနည်းဆုံးအခက်အခဲ ၅ ခုစီဖော်ပြပါ)

အမျိုးသား အဖွဲ့မှ တင်ပြသောအခက်အခဲအတားအဆီးများ	အမျိုးသမီး အဖွဲ့မှ တင်ပြသောအခက်အခဲအတားအဆီးများ
၁။ စားနပ်ရိက္ခာအခက်အခဲများ	၁။ စားနပ်ရိက္ခာအခက်အခဲများ
၂။ ရေရရှိရေးအခက်အခဲများ	၂။ ရေရရှိရေးအခက်အခဲများ
၃။ မြေကွဲပြားမှုအခက်အခဲများ	၃။ မြေကွဲပြားမှုအခက်အခဲများ
၄။ ကျန်းမာရေးအခက်အခဲများ	၄။ ကျန်းမာရေးအခက်အခဲများ
၅။ ကျန်းမာရေးအခက်အခဲများ	၅။ ကျန်းမာရေးအခက်အခဲများ

၆။ စားနပ်ရိက္ခာအခက်အခဲများ၊ ၇။ ရေရရှိရေးအခက်အခဲများ၊ ၈။ မြေကွဲပြားမှုအခက်အခဲများ၊ ၉။ ကျန်းမာရေးအခက်အခဲများ၊ ၁၀။ ကျန်းမာရေးအခက်အခဲများ

အမျိုးသားအဖွဲ့မှ တင်ပြသောအခက်အခဲများ	အမျိုးသမီးအဖွဲ့မှ တင်ပြသောအခက်အခဲများ
၁။ စားနပ်ရိက္ခာအခက်အခဲများ	၁။ စားနပ်ရိက္ခာအခက်အခဲများ
၂။ ရေရရှိရေးအခက်အခဲများ	၂။ ရေရရှိရေးအခက်အခဲများ
၃။ မြေကွဲပြားမှုအခက်အခဲများ	၃။ မြေကွဲပြားမှုအခက်အခဲများ
၄။ ကျန်းမာရေးအခက်အခဲများ	၄။ ကျန်းမာရေးအခက်အခဲများ
၅။ ကျန်းမာရေးအခက်အခဲများ	၅။ ကျန်းမာရေးအခက်အခဲများ

၆။ စားနပ်ရိက္ခာအခက်အခဲများ၊ ၇။ ရေရရှိရေးအခက်အခဲများ၊ ၈။ မြေကွဲပြားမှုအခက်အခဲများ၊ ၉။ ကျန်းမာရေးအခက်အခဲများ၊ ၁၀။ ကျန်းမာရေးအခက်အခဲများ

အဆင့်	ကျေးရွာအတွက် ဦးစားပေး ဖွံ့ဖြိုးတိုးတက်မှု လုပ်ငန်းစဉ်များ	အဆိုပြုသူ (အမျိုးသား/အမျိုးသမီး/အမျိုးသမီး)	ခန့်မှန်းကုန်ကျစရိတ်	အကျိုးခံစားခွင့်ရှိသူ ခန့်မှန်းခြေ အရေအတွက်
၁	ကျန်းမာရေးအခက်အခဲများ	၇ + ၈	၂၅၀ ဘီဒီ	၂၅၅၅
၂	ရေရရှိရေးအခက်အခဲများ	၇ + ၈	၂၅၅ ဘီဒီ	၂၅၅၅
၃	မြေကွဲပြားမှုအခက်အခဲများ	၇ + ၈	၂၅၀ ဘီဒီ	၂၅၅၅
၄	ကျန်းမာရေးအခက်အခဲများ	၇ + ၈	၅၀ ဘီဒီ	၂၅၅၅
၅	ကျန်းမာရေးအခက်အခဲများ	၇ + ၈	၂၀၀ ဘီဒီ	၂၅၅၅

၁။ လူထုစည်းရုံးရေးမှူး (၄) နှစ်အတွက် အကျိုးပင်သော ဦးစားပေး ဖွံ့ဖြိုးတိုးတက်မှု လုပ်ငန်း အစီအစဉ်များအားဖော်ပြပါ။

အဆင့်	ကျေးရွာအတွက် ဦးစားပေး ဖွံ့ဖြိုး	အဆိုပြုသူ (အမျိုးသား/အမျိုးသမီး)	အခန်းကဏ္ဍ

	တိုးတက်မှု လုပ်ငန်းစဉ်များ	အမျိုးသမီးများ/အမျိုးသား+ အမျိုးသမီး)	
၁	နိုင်ငံပျိုးထူထောင်ရေးအဖွဲ့	၈ + ၈	နိုင်ငံပျိုးထူထောင်ရေးအဖွဲ့
၂			ကတောက်ကပ်များ တွေ့ပွားစေရန်
၃			နှင့် မတော်တရားစားဝင်မှုများ
၄			နိုင်ငံပျိုးထူထောင်ရေးအဖွဲ့
၅			

ခေါင်းဆောင်၊ ကျေးရွာစီမံကိန်းအထောက်အကူပြုကော်မတီမှ အတည်ပြုသည်။

အမည် ဦးတာပြည်အောင် လက်မှတ် နေ့ရက် ၂၇.၁၀.၂၀၂၃

နောက်ဆက်တွဲ(၄)၊ ခြားနားသော အပိုင်းများအတွက် ဦးစားပေးဖွံ့ဖြိုးရေးလုပ်ငန်းစဉ်များ

ဒေါ်ညွှန်းအောင်ကျော်ရွှေ | ဒေါ်တမကြီးကျော်ရွှေအောင်

ကျော်ရွှေဖွံ့ဖြိုးရေးအစီအစဉ်

နောက်ဆက်တွဲ(၄)၊ ခြားနားသော အပိုင်းများအတွက် ဦးစားပေးဖွံ့ဖြိုးရေးလုပ်ငန်းစဉ် အနစ်ချပ်

မူရင်းသည်အား VPS ဝင်ထားရှိပါမည်။ အခြားဌာနများနှင့် ညှိနှိုင်းရန်အတွက် ဗီဂျူကား TPIC သို့ရရှိမည်။ MIS data အနစ်ချပ် သွင်းရန် မလိုအပ်ပါ။

အဆင့်	လုပ်ငန်း	မည်သူဦးစားပေးလိမ့်	ကျေးဇူးပြုတာဝန်ခံသူ (သို့) အုပ်စု	ပြင်ဆင်မှုအဆင့်/ အတည်ပြုမှု
အခြေအခံအောက်အင်္ဂါ	၀	ကျေးဇူးအောင်ကျော်ရွှေ	<input checked="" type="checkbox"/> ဝ <input checked="" type="checkbox"/> ကျေးဇူးအောင်ကျော်ရွှေ	ကျေးဇူးအောင်ကျော်ရွှေ
	၂	အိမ်စဉ်း၊ ကုမ္ပဏီ၊ ကျေးဇူးအောင်ကျော်ရွှေ	<input checked="" type="checkbox"/> ဝ <input checked="" type="checkbox"/> ကျေးဇူးအောင်ကျော်ရွှေ	
	၃	မူရင်းကျေးဇူးအောင်ကျော်ရွှေ	<input checked="" type="checkbox"/> ဝ <input checked="" type="checkbox"/> ကျေးဇူးအောင်ကျော်ရွှေ	
	၄	အိမ်စဉ်း၊ ကုမ္ပဏီ၊ ကျေးဇူးအောင်ကျော်ရွှေ	<input checked="" type="checkbox"/> ဝ <input checked="" type="checkbox"/> ကျေးဇူးအောင်ကျော်ရွှေ	
	၅	ကျေးဇူးအောင်ကျော်ရွှေ	<input checked="" type="checkbox"/> ဝ <input checked="" type="checkbox"/> ကျေးဇူးအောင်ကျော်ရွှေ	
အသက်မွေးဝမ်းကျောင်း/ ဝိသိယရေး	၀	မူရင်းကျေးဇူးအောင်ကျော်ရွှေ	<input checked="" type="checkbox"/> ဝ <input checked="" type="checkbox"/> ကျေးဇူးအောင်ကျော်ရွှေ	
	၂		<input type="checkbox"/> ဝ <input type="checkbox"/> ကျေးဇူးအောင်ကျော်ရွှေ	
	၃		<input type="checkbox"/> ဝ <input type="checkbox"/> ကျေးဇူးအောင်ကျော်ရွှေ	
	၄		<input type="checkbox"/> ဝ <input type="checkbox"/> ကျေးဇူးအောင်ကျော်ရွှေ	
	၅		<input type="checkbox"/> ဝ <input type="checkbox"/> ကျေးဇူးအောင်ကျော်ရွှေ	
ကျန်းမာရေးနှင့် အာဟာရ	၀		<input type="checkbox"/> ဝ <input type="checkbox"/> ကျေးဇူးအောင်ကျော်ရွှေ	
	၂		<input type="checkbox"/> ဝ <input type="checkbox"/> ကျေးဇူးအောင်ကျော်ရွှေ	
	၃		<input type="checkbox"/> ဝ <input type="checkbox"/> ကျေးဇူးအောင်ကျော်ရွှေ	
	၄		<input type="checkbox"/> ဝ <input type="checkbox"/> ကျေးဇူးအောင်ကျော်ရွှေ	
	၅		<input type="checkbox"/> ဝ <input type="checkbox"/> ကျေးဇူးအောင်ကျော်ရွှေ	
ပညာရေး	၀	ကျေးဇူးအောင်ကျော်ရွှေ	<input checked="" type="checkbox"/> ဝ <input checked="" type="checkbox"/> ကျေးဇူးအောင်ကျော်ရွှေ	
	၂	မူရင်းကျေးဇူးအောင်ကျော်ရွှေ	<input checked="" type="checkbox"/> ဝ <input checked="" type="checkbox"/> ကျေးဇူးအောင်ကျော်ရွှေ	
	၃		<input type="checkbox"/> ဝ <input type="checkbox"/> ကျေးဇူးအောင်ကျော်ရွှေ	

အခြား	၄	<input type="checkbox"/> မ <input type="checkbox"/> ကျား		
	၅	<input type="checkbox"/> မ <input type="checkbox"/> ကျား		
	၁	<input type="checkbox"/> မ <input type="checkbox"/> ကျား		
	၂	<input type="checkbox"/> မ <input type="checkbox"/> ကျား		
	၃	<input type="checkbox"/> မ <input type="checkbox"/> ကျား		
	၄	<input type="checkbox"/> မ <input type="checkbox"/> ကျား		
	၅	<input type="checkbox"/> မ <input type="checkbox"/> ကျား		

ကျေးရွာအစည်းအဝေးမှတ်တမ်းများ

ကျေးရွာစီမံကိန်းမိတ်ဆက်ခြင်းနှင့်ကျေးရွာအစီအစဉ်ရေးဆွဲခြင်းအစည်းအဝေး

(၂၉-၁၀-၂၀၁၇)ရက်နေ့ ဒေါ်တမကြီးကျေးရွာအုပ်စုဒေါ်ညွန့်ကျေးရွာခန်းမဆောင်တွင် ကျင်းပပြုလုပ်ခဲ့သည့်
ပထမအကြိမ်ကျေးရွာအစည်းအဝေးမှတ်တမ်း

တက်ရောက်သူဦးရေ - ကျား(၄၇) ၊ မ (၇၂)

ရည်ရွယ်ချက်

- လူထုဗဟိုပြုစီမံကိန်း၏ ကျေးရွာဖွံ့ဖြိုးရေး အခြေခံသဘောတရားများရှင်းလင်းရန်၊
- ကျေးရွာလူထုအား စီမံကိန်းစက်ဝန်း၊ စီမံကိန်းလုပ်ထုံးလုပ်နည်းများ ဆောင်ရန်ရှောင်ရန် များကို သိရှိနားလည်စေရန်၊
- စီမံကိန်းနှင့်သက်ဆိုင်သောသူများ၏ တာဝန်များကို ရှင်းပြနိုင်စေရန်၊
- လူမှုဆန်းစစ်ချက်များပြုလုပ်နိုင်ရန်၊

ပထမအကြိမ်ကျေးရွာအစည်းအဝေးကို မစတင်မီ တက်ရောက်သူစာရင်းများကို ကောက် ယူပြီးနံနက် (၉:၀၀)နာရီတွင် စတင်ခဲ့ကြရာ ရှေးဦးစွာ ကျေးရွာအတွင်းရေးမှူးမှ အဖွင့်အမှာစကားပြောကြားခြင်း အစီအစဉ်ပင် ဖြစ်ပါသည်။ ထို့နောက် တာဝန်ကျဆရာမှ လူထုဗဟိုပြုစီမံကိန်းမိတ်ဆက်ခြင်းကို အချက်(၁၅)ချက်ဖြင့် ရှင်းလင်းပေးခဲ့ပြီး တစ်ဆက်တည်းမှာပင် လူထုဗဟိုပြုစီမံကိန်းစက်ဝန်းပါ(အပိုင်း ၆ ပိုင်းနှင့် အဆင့် ၁၄ ဆင့်)ကို ရှင်းလင်းပြောကြားခဲ့ပါသည်။

ဆက်လက်ပြုလုပ်ရမည့် အစီအစဉ်အရ ကျေးရွာစေတနာ့ဝန်ထမ်းရွေးချယ်ခြင်းအစီအစဉ်ဖြစ်ပြီး ထိုကျေးရွာအနေဖြင့် ယခင်ရွေးချယ်ထားပြီးသော စေတနာ့ဝန်ထမ်းကိုသာ ပြန်လည်အတည်ပြုသဖြင့် အသစ်ထပ်မံ ရွေးချယ်ရန်မလိုအပ်ချေ။ ထို့နောက် စီမံကိန်းနှင့်ပါဝင်ပတ်သက်သူများကို တာဝန်များကိုဆက်လက် ရှင်းလင်းတင်ပြပေးခဲ့ပါသည်။

ထို့နောက် လူမှုဆန်းစစ်ချက်လုပ်ဆောင်ချက်များကို ကျေးရွာလူထုနှင့်အတူ ဆန်းစစ်ဖော်ထုတ်ခဲ့ကြရာတွင် ယခင်နှစ်ပြုလုပ်ခဲ့သော ကျေးရွာဖွံ့ဖြိုးရေးအစီအစဉ်စာအုပ်များကို မှီငြမ်းပြီး ဖြည့်စွက်အတည်ပြုခဲ့ကြပါသည်။ ပြုလုပ်ခဲ့သော လူမှုဆန်းစစ်ချက်များမှာ - လူမှုရေးနှင့် အရင်းအမြစ်မြေပုံ၊ ၂ စွာဓနကြွယ်ဝမှုသတ်မှတ်ချက်၊ ကျား-မရေးရာပိုင်ဆိုင်မှုနှင့် ရာသီခွင်ပြဇယားများရေးဆွဲခြင်း၊ ပင့်ကူအိမ်သုံးသပ်ချက်နှင့် အဖွဲ့အစည်းချိတ်ဆက်မှု စသည်တို့ဖြစ်ပါသည်။

အစည်းအဝေးမှတ်တမ်းအား နေ့လည်(၁၂:၀၀)နာရီအချိန်တွင် ရုပ်သိမ်းပါသည်။

မှတ်တမ်းတင်သူ - ဦးသောမတ်စ်
(လူထုစည်းရုံးရေးမှူး)

(၂၉-၁၀-၂၀၁၇)ရက်နေ့ ဒေါ်တမကြီးကျေးရွာအုပ်စု၊ဒေါ်ညေးခူ ကျေးရွာခန်းမဆောင်တွင်
ကျင်းပပြုလုပ်ခဲ့သည့် ပထမအကြိမ်ကျေးရွာအစည်းအဝေးမှတ်တမ်း

တက်ရောက်သူဦးရေ - ကျား(၄၇) ၊ မ (၇၂)

ရည်ရွယ်ချက်

- ကျေးရွာဖွံ့ဖြိုးရေးအစီအစဉ်အတွက် ပြင်ဆင်ခြင်း
- ကျေးရွာကိုယ်စားလှယ်များနှင့် ကော်မတီအဖွဲ့ဝင်များ ရွေးချယ်ခြင်း

ဒုတိယအကြိမ် ကျေးရွာအစည်းအဝေးကို မစတင်မီ တက်ရောက်သူစာရင်းကို ကောက်ယူပြီး နေ့လည်(၁:၀၀)နာရီအချိန်တွင် စတင်ခဲ့ပြီး ပထမအကြိမ်ကျေးရွာအစည်းအဝေးတွင် ပြုလုပ်ခဲ့သော လူမှုဆန်းစစ်ခြင်းကို ကျေးရွာလူထုသို့ ပြန်လည်တင်ပြခြင်းဖြစ်ပါသည်။ ထို့နောက် တာဝန်ကျဆရာမှ အခက်အခဲပြ သနာစာရင်း၊ ဦးစားပေးမျှော်မှန်းချက်များနှင့် ဖွံ့ဖြိုးတိုးတက်ရေးလုပ်ငန်း အစီအစဉ်များစာရင်းကို ပြန်လည်ဖော်ထုတ်ဆွေးနွေးစေခဲ့ပါသည်။

ထို့နောက် လုပ်ငန်းရွေးချယ်အတည်ပြုခြင်းကို ကောင်းမွန်စွာရွေးချယ်နိုင်ရန် အကျိုးဝင်သော လုပ်ငန်း/မဝင်သောလုပ်ငန်းများကို ပြန်လည်ရှင်းပြပေးခဲ့ပါသည်။ထို့နောက် ဦးစားပေးအဆင့်သတ်မှတ်ခြင်းကို အတည်ပြုရွေးချယ်စေခဲ့ပါသည်။

အစည်းအဝေးပြီးသည်နှင့် အကာအကွယ်များ ကော်မတီများ၏ တာဝန်များနှင့် ဆောင်ရွက်ရန်များကို ဆက်လက်ရှင်းပြခဲ့ပါသည်။ ကော်မတီများအပြောင်းအလဲအနည်းငယ်ကို အတည်ပြုခဲ့ပါသည်။ ဒုတိယအကြိမ် ကျေးရွာအစည်းအဝေးကို မွန်းလွဲ (၃:၀၀) နာရီအချိန်တွင် အောင်မြင်စွာ ပိတ်သိမ်းနိုင်ခဲ့ပါသည်။

မှတ်တမ်းတင်သူ - ဦးသောမတ်စ်
(လူထုစည်းရုံးရေးမှူး)

လူထုပူးပေါင်းပါဝင်သော လူမှုဆန်းစစ်/အကဲဖြတ်ခြင်း လုပ်ငန်းစဉ်အကျဉ်းချုပ်

ကျေးရွာဖွံ့ဖြိုးရေးအစီအစဉ် | ဒေါသညေးရွာကျေးရွာအုပ်စု

စဉ်	အကြောင်းအရာ	ရက်စွဲ	ဦးတည်အုပ်စု	တက်ရောက်သူများ			အဓိက ဆွေးနွေးချက်များ
				က	မ	ပ	
၁	ကျေးရွာလူမှုရေးပြသယံဇာတပြမြေပုံ (Socila map/ Resources Map)	၂၉ ၁၀ ၂၀၁၇	ရပ်မိရက်ဖ၊ ကော်မတီဝင်၊ ကျေးရွာလူထုများ အားလုံး	၄၇	၂၂	၁၁၉	အိမ်အမျိုးအစားများ၊ အခြေခံအဆောက်အအုံများ၊ လုပ်ပန်းဆက်သွယ်ရေးအခြေအနေ၊ လယ်ယာမြေများ၊ ရေထွက်ပေါက်၊ ရေလှောင် ကန်၊ သစ်တောများ
၂	လူမှုစီးပွားအဆင့်သတ်မှတ်ခြင်း (Wealth Ranking)	၂၉ ၁၀ ၂၀၁၇	ချမ်းသာ၊ အလယ်အလတ်၊ နွမ်းပါး၊	၄၇	၂၂	၁၁၉	ကျေးရွာလူမှုစီးပွားရေးကို အုပ်စုများခွဲခြားသတ်မှတ်နိုင် ရေးအတွက်အခြေခံစံနှုန်းများ သတ်မှတ်ရန် အများလူထု သဘောတူသတ်မှတ်ခြင်း
၃	ကျား/မရေးရာကဏ္ဍ (Access Mapping)	၂၉ ၁၀ ၂၀၁၇	ကျေးရွာအတွင်းရှိ အမျိုးသားနှင့် အမျိုးသမီးများ	၄၇	၂၂	၁၁၉	ကျေးရွာအတွင်းရှိအရင်းအမြစ်၊ ပိုင်ဆိုင်မှု၊ အခြေခံအဆောက်အ အုံ ဦးစွာ သောလုပ်ငန်းများကို ဘယ်သူတွေက အသုံးပြု၊ ထိမ်းချုပ်နေသလဲဆိုတာကို ဆွေးနွေးမှုများ ပြုလုပ်ခြင်း
၄	ပင့်ကူအိမ် ကွန်ယက် (Spider Web)	၂၉ ၁၀ ၂၀၁၇	အမျိုးသားများနှင့် အမျိုးသမီးများ၊ ကျေးရွာလူထု	၄၇	၂၂	၁၁၉	အမျိုးသားများနှင့်အမျိုးသမီးများ တန်းတူအခွင့်အရေးရရှိမှုနှင့် မရရှိသည့် အကြောင်းအရင်းများ
၅	အဖွဲ့အစည်းချိတ်ဆက်ပုံ (Venn Diagram)	၂၉ ၁၀ ၂၀၁၇	ကျေးရွာအုပ်ချုပ်ရေးအဖွဲ့၊ ကျေးရွာစီထောက်အဖွဲ့၊ ကျေးရွာလူထု	၄၇	၂၂	၁၁၉	ကျေးရွာအတွင်းရှိ အဖွဲ့အစည်း များနှင့် မည်သို့သောလုပ်ငန်းများ အတွက် မည်သည့်အဖွဲ့များ ချိတ်ဆက်လုပ်ကိုင်မှုရှိခြင်း

စဉ်	အကြောင်းအရာ	ရက်စွဲ	ဦးတည်အုပ်စု	တက်ရောက်သူများ			အဓိက ဆွေးနွေးချက်များ
				က	မ	ပ	
၆	ရာသီခွင်ပြ ပြက္ခဒိန် (Seasonal Calender)	၂၉ . ၁၀ . ၂၀၁၇	ကော်မတီဝင်များ၊ အမျိုးသမီး/သား ဆင်းရဲနွမ်းပါးသူ	၄၇	၂	၁၁၉	စိုက်ပျိုးရိတ်သိမ်းကာလ (တောင် ယာ၊လယ်ယာ)၊ စီးပွားရေး/ငွေရှာ (အရောင်းအဝယ်)၊ ပွဲတော်ချိန်၊ မိုးများကာလ၊ ကျန်းမာရေးဆိုး ကာလ၊ ဝင်ငွေအကောင်းဆုံး ကာလ၊ အလုပ်ပါးကာလ၊ ရေရှားကာလ
၇	အခက်အခဲ/ပြဿနာ (Problem)	၂၉ . ၁၀ . ၂၀၁၇	အမျိုးသမီး/သား၊ လူထုအားလုံး	၄၇	၂	၁၁၉	ငွေကြေးအရင်းအနှီးမရှိ၊ လမ်းပန်းဆက်သွယ်ရေး၊ မီးလင်းရေး ရေလုံလောက်မှုမရှိ၊ ဖုန်းဆက်သွယ်ရေး၊ ကျန်းမာရေး၊ ပညာရေး၊ စီးပွားရေး၊ စည်းလုံးခြင်းမရှိ။
၈	ကျေးရွာ၏(၄)နှစ်စာ မျှော်မှန်းချက်များ (Village visions)	၂၉ . ၁၀ . ၂၀၁၇	ကျေးရွာလူထု အားလုံး	၄၇	၂	၁၁၉	စီးပွားရေးပိုမိုကောင်းမွန်လာရန်၊ ပညာရေး၊ လူမှုရေး၊ ကျန်းမာရေး၊ ဘာသာရေး ပိုမိုကောင်းမွန်လာ၊ ကျေးရွာစည်းလုံးခြင်း ပိုမိုကောင်းမွန်လာ၊ စားဝတ်နေရေးပိုမိုအဆင်ပြေလာ
၉	ကျေးရွာဖွံ့ဖြိုးရေး လုပ်ငန်းစဉ်များ (Village Approve Vision)	၂၉ . ၁၀ . ၂၀၁၇	ရွာလူထု အားလုံး	၄၇	၂	၁၁၉	လမ်း(ကတ္တရာ)၊ မီး(လျှပ်စစ်မီး)၊ ခန်းမဆောင်၊ ရေလှောင်ကန်၊ ရေငုတ်/ပိုက်၊ စာသင်ကျောင်း တိုးချဲ့
၁၀	ကျေးရွာဦးစားပေး လုပ်ငန်းစဉ်များ	၂၉ . ၁၀	ရွာလူထု အားလုံး	၄၇	၂	၁၁၉	ကျေးရွာဖွံ့ဖြိုးရေးလုပ်ငန်းစဉ် အဆင့် သတ်မှတ်ခြင်း၊ တိုင်းတာခြင်း၊ ခန့်မှန်းကုန်ကျငွေ

ကျေးရွာဖွံ့ဖြိုးရေးအစီအစဉ် | ဒေါ်ညွှန်းအေးကျေးရွာ | ဒေါ်တမကြီးကျေးရွာအုပ်စု

စဉ်	အကြောင်းအရာ	ရက်စွဲ	ဦးတည်အုပ်စု	တက်ရောက်သူများ			အဓိက ဆွေးနွေးချက်များ
				က	မ	ပ	
	(Village Object Vision)	. ၂၀၁၇					တွက်ချက်ခြင်း၊ အကျိုးခံစားခွင့် ရှိသူလူဦးရေ
၁၁	ကျေးရွာသမိုင်း အကျဉ်းချုပ် (Village History)	၂၉ . ၁၀ . ၂၀၁၇	အမျိုးသမီး/သား၊ လူထုအားလုံး	၄၇	၇၂	၁၁၉	ကျေးရွာစတင် တည်ထောင်သည့် ခုနှစ်၊ အိမ်ခြေ၊ လူဦးရေ၊ လူမျိုး၊ ဘာသာစသော ကျေးရွာသမိုင်း အချက်အလက် အဆင့်ဆင့်များ ကို ဖော်ထုတ်ခြင်း