

ပြည်ထောင်စုသမ္မတမြန်မာနိုင်ငံတော်အစိုးရ
စိုက်ပျိုးရေး၊ မွေးမြူရေးနှင့် ဆည်မြောင်းဝန်ကြီးဌာန
ကျေးလက်ဒေသဖွံ့ဖြိုးတိုးတက်ရေးဦးစီးဌာန
ဒီးမော့ဆိုမြို့နယ်



လူထုဗဟိုပြုစီမံကိန်း

National Community Driven Development Project
(NCDDP)



ကျေးရွာဖွံ့ဖြိုးရေးအစီအစဉ်

(၂၀၁၈)ခုနှစ်

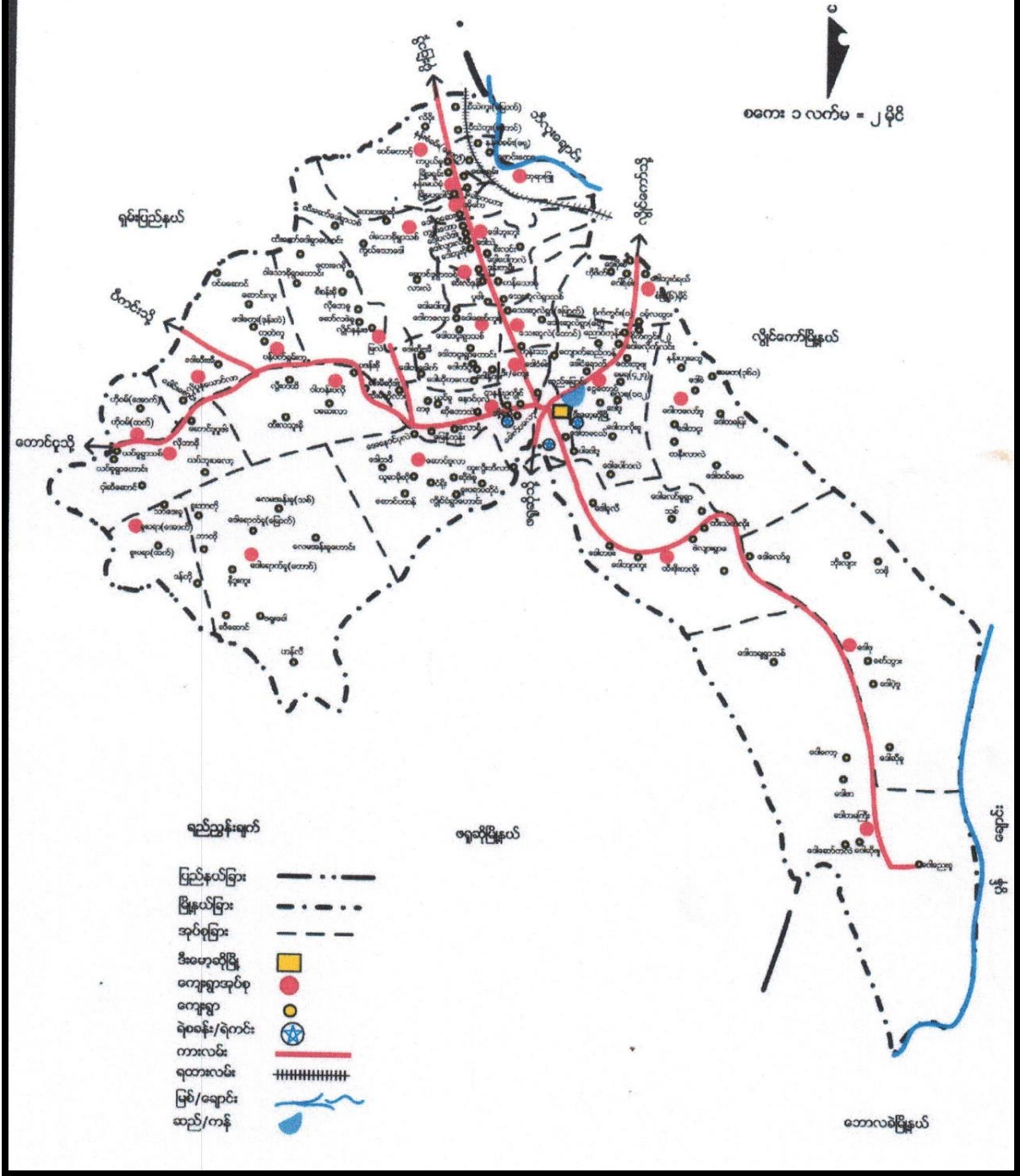
Village Development

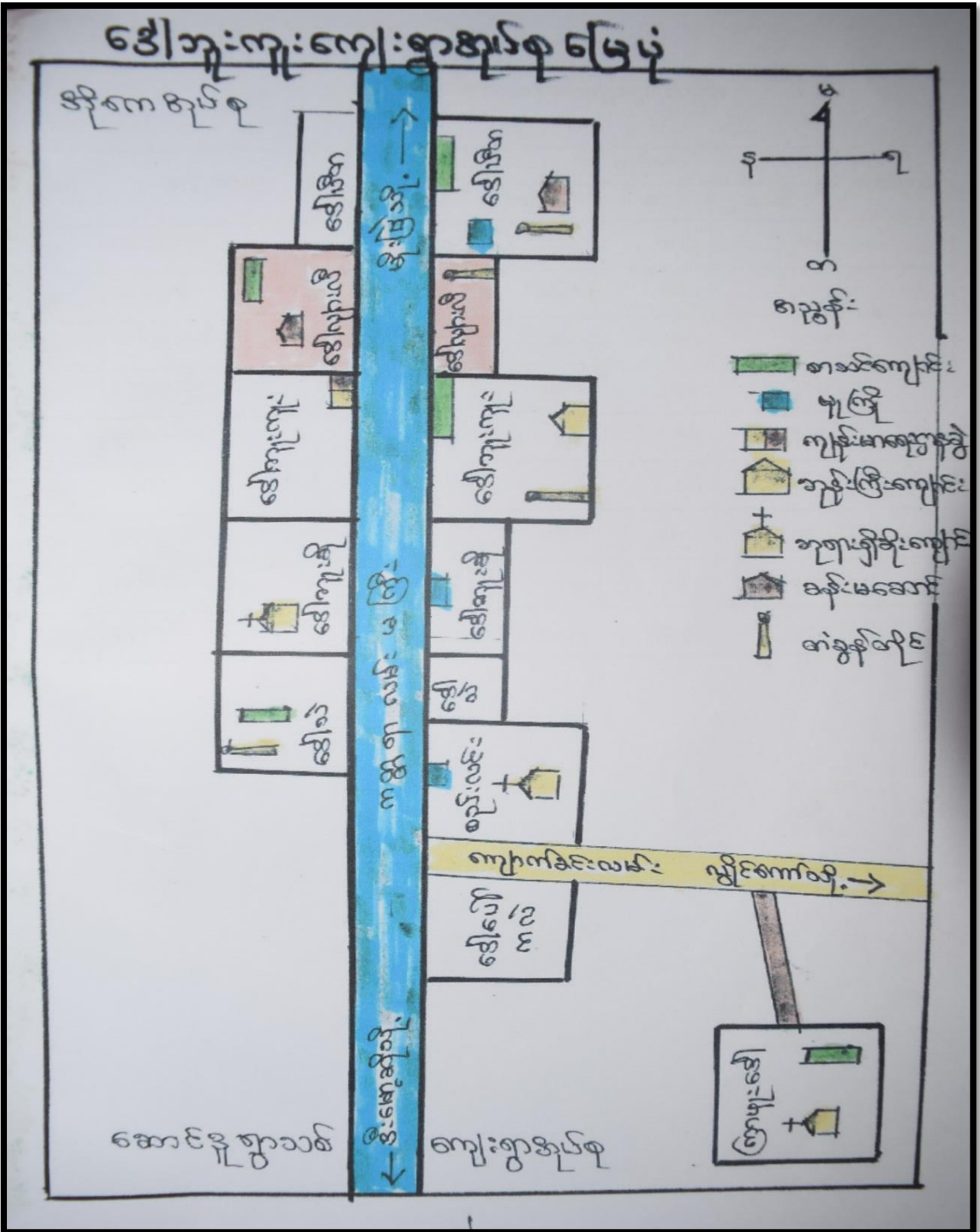
ဒေါပိတကျေးရွာ၊ ဒေါဘူးကူးကျေးရွာအုပ်စု

မာတိကာ

စဉ်	အကြောင်းအရာ	စာမျက်နှာ	
		မှ	ထိ
၁။	ဒီးမော့ဆိုမြို့နယ်မြေပုံ	၁	၁
၂။	ကျေးရွာအုပ်စုမြေပုံ	၂	၂
၃။	ကျေးရွာမြေပုံ(တည်နေရာ)	၃	၃
၄။	အုပ်စုတွင်ပါဝင်သော ကျေးရွာများစာရင်းနှင့်လူဦးရေ	၄	၄
၅။	ကျေးရွာမြေပုံသုံးသပ်ချက်	၅	၆
၆။	ကျေးရွာသမိုင်းကြောင်းအကျဉ်းချုပ်	၇	၇
၇။	ကျေးရွာအတွင်းရှိ ဥစ္စာဓနကြွယ်ဝမှုအဆင့်သတ်မှတ်ခြင်း	၈	၈
၈။	ကျေးရွာအတွင်းရှိ ဥစ္စာဓနကြွယ်ဝမှုအဆင့်သတ်မှတ်သုံးသပ်ချက်	၉	၉
၉။	ကျေးရွာအတွင်းရှိ ကျား/မဆိုင်ရာ ပင့်ကူအိမ်ဖော်ထုတ်ခြင်း	၁၀	၁၀
၁၀။	ကျေးရွာအတွင်းရှိ ကျား/မဆိုင်ရာ ပင့်ကူအိမ်ဖော်ထုတ်သုံးသပ်ချက်	၁၁	၁၁
၁၁။	ကျေးရွာအတွင်းရှိ အဖွဲ့အစည်းဆိုင်ရာချိတ်ဆက်မှုဖော်ထုတ်ခြင်း	၁၂	၁၂
၁၂။	ကျေးရွာအတွင်းရှိ အဖွဲ့အစည်းဆိုင်ရာချိတ်ဆက်မှုဖော်ထုတ်သုံးသပ်ချက်	၁၃	၁၃
၁၃။	ကျေးရွာအတွင်းရှိ ရာသီခွင်ပြဇယားများကိုဖော်ထုတ်ခြင်း	၁၄	၁၄
၁၄။	ကျေးရွာအတွင်းရှိ ရာသီခွင်ပြဇယားများကိုဖော်ထုတ်သုံးသပ်ချက်	၁၅	၁၅
၁၅။	ကျေးရွာအတွင်းရှိ ကော်မတီဝင်များစာရင်း/ခါတ်ပုံ	၁၆	၁၆
၁၆။	ကျေးရွာဖွံ့ဖြိုးရေးအစီအစဉ်များဆောင်ရွက်မှု မှတ်တမ်းခါတ်ပုံ	၁၇	၁၇
၁၇။	ကျေးရွာအခြေခံအချက်အလက် ပုံစံ(၁)	၁၈	၂၀
၁၈။	စီမံကိန်းစက်ဝန်းအချိန်ဇယား ပုံစံ(၂)	၂၁	၂၂
၁၉။	ကျေးရွာဖွံ့ဖြိုးရေးဦးစားပေးအစီအစဉ် ပုံစံ(၃)	၂၃	၂၆
၂၀။	ကျေးရွာအစည်းအဝေးမှတ်တမ်းများ	၂၇	၂၉
၂၁။	လူထုပူးပေါင်းပါဝင်သော လူမှုဆန်းစစ်ခြင်းနှင့် အကဲဖြတ် ခြင်းလုပ်ငန်းစဉ် (PSA/PRA) အကျဉ်းချုပ်ဇယား	၃၀	၃၂

ဒီးမော့ဆိုမြို့နယ်အညွှန်းပြမြေပုံ





ဒေါပိတကျေးရွာမြေပုံ



ကျေးရွာအုပ်စုတွင်ပါဝင်သော ကျေးရွာများစာရင်းနှင့်လူဦးရေ

စဉ်	ကျေးရွာအမည်	အိမ်ထောင်စု အရေအတွက်	လူဦးရေ			မှတ်ချက်
			ကျား	မ	ပေါင်း	
၁။	ဒေါဘူးကူး	၆၅	၁၃၆	၁၅၁	၂၈၇	
၂။	ဒေါလျားလီ	၄၂	၁၁၂	၁၀၇	၂၁၉	
၃။	စီးလင်း	၄၇	၂၉၄	၂၆၂	၅၅၆	
၄။	ဒေါဘူးခို	၆၀	၁၆၀	၁၇၄	၃၃၄	
၅။	ကြာဖူးဒေါ	၆၀	၁၆၂	၁၅၅	၃၁၇	
၆။	ဒေါပေါ်ကလဲ	၂၆	၅၉	၇၃	၁၃၂	
၇။	ဒေါပိတ	၆၉	၂၅၂	၃၀၂	၅၅၄	
၈။	ဒေါသဲ	၃၃	၉၀	၁၁၀	၂၀၀	

မြေပုံသုံးသပ်ချက်

ဒေါပိတကျေးရွာသည် ဒီးမော့ဆို-မိုးဗြဲလမ်းဘေး ဘယ်ညာတွင်တည်ရှိပြီး၊ ဒီးမော့ဆိုမြို့မှ (၈)မိုင်ကွာဝေးပါသည်။

တည်နေရာ။ ။ ကျေးရွာ၏အရှေ့ဘက်တွင် မိုးဗြဲလယ်ယာမြောင်းရှိပြီး၊ အနောက်ဘက်တွင် ယာခင်းများရှိပါသည်။ တောင်ဘက်ခြမ်းတွင် ဒေါလျားလီကျေးရွာတည်ရှိပြီး၊ မြောက်ဘက်တွင် ကျွန်းတောကျေးရွာတည်ရှိပါသည်။ ဒေါပိတကျေးရွာသည် လမ်းပန်းဆက်သွယ်ရေးကောင်းမွန်ပါသည်။

ဝန်ဆောင်မှု။ ။ ကျေးရွာတွင်းရှိသော လူမှုဝန်ဆောင်မှုများမှာ စာသင်ကျောင်း၊ ကျေးရွာခန်းမဆောင်၊ မူကြိုကျောင်း၊ ဘောလုံးကွင်းနှင့် နှစ်ခြင်းဘုရားရှိခိုးကျောင်းများဖြစ်ပါသည်။ သဘာဝအရင်းအမြစ်များအဖြစ် လယ်ယာဥမြေ၊ ဝါးနှင့် သစ်တောအနည်းငယ်သာရှိပါသည်။ ကျေးရွာ၏အလယ်တွင် ကျောက်ခင်းလမ်း(၁)လမ်းသာရှိ၍ ကျန်သောရွာတွင်းလမ်းများမှာ မြေသားလမ်းများဖြစ်သည်။

လူမှုရေး။ ။ ကျေးရွာတွင်းနေထိုင်ကြသော လူမျိုးများအနက် အများဆုံးမှာ ကယားလူမျိုးများဖြစ်ပြီး ကျန်လူမျိုးများမှာ ရှမ်း၊ ကရင်၊ ကယော၊ ဗမာနှင့် အင်းသား စသည်တို့ စုပေါင်းနေထိုင်ကြပါသည်။

ဘာသာရေး။ ။ ဗုဒ္ဓဘာသာနှင့် နှစ်ခြင်းခရစ်ယာန် အနည်းနယ်ရှိကြပါသည်။

ကျန်းမာရေး။ ။ ကျန်းမာရေးစောင့်ရှောက်မှုခံယူရန်အတွက် နန်းမယ်ခုံဆေးရုံသို့ သွားကြရပြီး (၂)မိုင်ခန့်ရှိပါသည်။ ဒေါဘူးကူးတွင် အုပ်စုဆေးခန်းရှိသော်လည်း ဆေးဝါးလုံလောက်မှုမရှိသောကြောင့် ကျန်းမာရေးအတွက် အခက်အခဲရှိပါသည်။

ပညာရေး။ ။ ဒေါပိတကျေးရွာတွင် မူလတန်း(၃၆)ဦး၊ အလယ်တန်း(၂၀)ဦး၊ အထက်တန်း(၁၈)ဦးနှင့် ဘွဲ့ရ(၁၂)ဦးထိရှိပြီး ကျောင်းဆရာမ(၄)ဦး၊ သားဖွား(၁)ဦး၊ ကျောင်းဆရာ(၂)ဦး၊ ရုံးဝန်ထမ်း(၂)ဦးရှိပါသည်။ မိဘများသည် ကလေးပညာရေးကို ဦးစားပေးကြပေမဲ့ အဆောင်ခ၊ စားစရိတ်များစွာကုန်ကျသောကြောင့် ဝင်ငွေနှင့်ထွက်ငွေ မမျှတကြပေ။

အသက်မွေးဝမ်းကျောင်းမှု။ ။ ကျေးရွာလူထုများမှာ အဓိကစိုက်ပျိုးရေးလုပ်ငန်းဖြစ်သော လယ်ယာလုပ်ငန်းကိုသာ လုပ်ကိုင်ကြပြီး အခြားမှာ လက်သမား၊ ကြက်၊ ဝက်မွေးမြူရေး၊ ငါးဝယ်ရောင်းနှင့် အချို့မှာ ပြည်ပသို့ ထွက်ခွာအလုပ်လုပ်ကြသည်။

ပထမအကြိမ် ကျေးရွာအစည်းအဝေးတွင် ကျေးရွာလူထုမှ ကျေးရွာအတွင်း လိုအပ်ချက်များ ကို ရေးဆွဲဖော်ထုတ်ကြရာတွင် ကျောင်းခြံစည်းရိုးကာရံခြင်း၊ ရွာလယ်လမ်းကျောက်ခင်းရန်၊ ဆေးပေးခန်းဆောက်ရန်၊ မီးစက်၊ ထရန်စဖော်မာ(၁)လုံး တပ်ဆင်လိုကြောင်း ဖော်ပြထားပါသည်။ ဒေါပိတကျေးရွာသည် လျှပ်စစ်မီးကို ဆောင်ရွက်သစ်အုပ်စု၊ ဒေါကမီးကျေးရွာမှ သွယ်ယူထားရာ (၁.၅)မိုင်ခန့် ကွာဝေးသဖြင့် မီးအားနည်းသည်ဟု သိရှိရပါသည်။

ဒေါဘူးကူးကျေးရွာအုပ်စုရှိ ကျေးရွာများတွင် သဘာဝအရင်းအမြစ်နည်းပါးပြီး အများစုမှာ လယ်ယာလုပ်ငန်းများကိုသာ အဓိကအားထားနေကြသဖြင့် လမ်းပန်းဆက်သွယ်ရေး ကောင်းမွန်ရန် လည်းလိုအပ်လျက်ရှိနေကြသည်ဟု သုံးသပ်ရရှိပါသည်။ ဒေါပိတကျေးရွာတွင် လူမှုဝန်ဆောင်မှုနှင့် သဘာဝအရင်းအမြစ်နည်းပါးခြင်းကြောင့် ကျေးရွာဖွံ့ဖြိုးတိုးတက်မှုကိုလည်း နှောင့်နှေးစေသည် ဟု သုံးသပ်ရရှိပါသည်။

ဒေါပိတကျေးရွာသမိုင်းအကျဉ်း

မြန်မာသက္ကရာဇ် ၁၂၂၀ ခုနှစ်အချိန် မြန်မာ့သမိုင်းတွင် ဘုန်းတန်ခိုးအရှိန်အဝါကြီးမားလှသောမန္တလေးရတနာပုံနန်းတည်စဉ်အချိန်၊ ဆဒ္ဒန်ဆင်မင်း သခင်ဆင်ဖြူရှင်များ၊ ရှင်မဇ္ဇမသင်္ဂီယနာတင်အသျှင်ဘဝရှင်မင်းတုန်းမင်းတရားကြီးမှ ပပ္ပတသီဟကျော်စွာဘွဲ့တံဆိပ်တော် အပ်နှင်းခံရသော နန်းမယ်ခုံရွာစား စောပျားဘျားကလေး ဟော်နန်းစိုက်ရာရွာအဖြစ် တည်ရှိခဲ့ဖူးသည်။ ယင်းဟော်နန်းကို မြန်မာသက္ကရာဇ် ၁၂၃၀ ခုနှစ်တွင် မန္တလေးရတနာပုံနေပြည်တော်မှ လက်သမားဆရာများနှင့် လာရောက်ဆောက်လုပ်ခဲ့ပြီးနောက် နန်းတော်တွင် စောပျားဘျားကလေး ကိုးကွယ်နိုင်ရန်အတွက် မဟာလောကမာရရိန်ဘွဲ့တံဆိပ်တော်အမည်ရှိ ဆင်းထုတော်တစ်ဆူပါ လှူဒါန်းခဲ့ပါသည်။ ၎င်းဆင်းထုတော်သည် ယနေ့ထက်တိုင် နန်းမယ်ခုံကျေးရွာရှိ ဇေသဝန်ဘုန်းတော်ကြီးကျောင်းတွင် ကိန်းဝပ်ပွယ်တော်မူလျက်ရှိပါသည်။

ဒေါပိတ(ခ)ဖိုးဗျာဒေါတွင် တည်ဆောက်ထားသော ဖိုးဘျားကလေးဟော်နန်းမှာ နှစ်ပေါင်းကြာညောင်းလာသည်နှင့်အမျှ ရာသီဥတုဒဏ်၊ လူတို့၏ဖျက်ဆီးသည့်ဒဏ်ကို ခံရရင်း ၁၉၈၆ခုနှစ်၊ ဩဂုတ်လ ၃ ရက်နေ့တွင် လုံးဝပျက်စီးသွားကြောင်း မြန်မာ့ဆိုရှယ်လစ်လမ်းစဉ်ပါတီခေတ်တွင် ထုတ်ဝေသော ကယားပြည်နယ်မဂ္ဂဇင်းစာစောင်တွင် အထောက်အထားခိုင်လုံစွာဖြင့် ဖော်ပြထားသည်ကို တွေ့ခဲ့ရပါသည်။ ဒေါပိတရွာတွင်နေထိုင်ခဲ့ကြသော ရှေးလူကြီးများ၏ အဆိုအရ ယခင်က ဒေါပိတရွာကိုဒေါပလဲဒါဟုခေါ်ခဲ့ကြောင်း သိရှိရပါသည်။ ဒေါပလဲဒါဟူသည့်အဓိပ္ပာယ်မှာ မြားတောင်ရွာဟု အဓိပ္ပာယ်ရရှိပါသည်။ ဒေါပလဲဒါကျေးရွာသည် ၁၉၀၅ ခုနှစ်တွင် စတင်တည်ထောင်ခဲ့သည်။ ဒေါပိတ(ခ)စောပျားဖိုးဘျားကလေးရွာတည်ထောင်ပြီး ရှေးလူကြီးများ၏ အဆိုအရ ပထမကမ္ဘာစစ်မတိုင်မီ စစ်ကြိုခေတ်တွင် ကရင်အမျိုးသားဦးကျော်နှင့် သူ၏မိသားစုတို့နေထိုင်ခဲ့ကြောင်း သိရှိရပါသည်။ ဒုတိယကမ္ဘာစစ်ဖြစ်ပွားချိန်တွင် ဦးကျော်မိသားစုများသည် အခြားသောကျေးရွာများသို့ ပြောင်းရွှေ့ပုန်းကွယ်နေထိုင်ခဲ့ကြသည်။ ထိုသို့ပြောင်းရွှေ့ပြီးနောက် ခြေရာအစပျောက်ခဲ့သည်။

ဒုတိယကမ္ဘာစစ်ခေတ်တွင် ကယားအမျိုးသားများပြန်လည်ဝင်ရောက်နေထိုင်ကြောင်း သိရှိရသည်။ ယင်းကယားလူမျိုးများမှာ ဦးသိုလော်၊ ဦးတူရယ်၊ ဦးမော့ရယ်၊ ဦးစူးရယ်၊ ဦးဖျားရယ်၊ ဦးမော့ရယ် စသည်ကယားမိသားစုများ နေထိုင်ကြသည်။ အင်္ဂလိပ်အစိုးရခေတ် နိုင်ငံမြေပုံတွင် ဒေါပလဲဒါကျေးရွာပါဝင်ခဲ့သည်။ ၁၉၆၀ ခုနှစ်တွင် ဒီးမော့ဆိုမြို့နယ်မှ မိုးဗြဲသို့ လမ်းမကြီးဖောက်လုပ်ချိန်မှစ၍ ဒေါပလဲဒါမှ ဒေါပိတသို့ ခေါ်ဆိုခဲ့သည်။ ကျေးရွာအမည်နာမနှစ်မျိုးမှာ ဒေါပိတ(ခ)ဖိုးဘျားဒေါ ဖြစ်ပါသည်။ ဖိုးဘျားဒေါဟူသည့် အမည်မှာ ပထမကမ္ဘာစစ်မတိုင်မီကပင် အမည်တွင်ပြီး ယခုလက်ရှိအချိန်ထိ ခေါ်ဝေါ်သမုတ်လျက်ရှိပါသည်။

ပါဝင်ဆွေးနွေးသူ ကျား (၁၈)ဦး၊ မ (၁၅)ဦး

ကျေးရွာအတွင်းရှိ ဥစ္စာဓနအဆင့်သတ်မှတ်ဖော်ထုတ်ခြင်း

အပင်စားကျေးရွာ
ဒေါက်ကုန်းအုပ်စု

၂၅ ဇူလိုင် - ၂၀၁၁

ဥစ္စာဓနအဆင့်သတ်မှတ်ခြင်း

အဆင့်	ဝံ့ သတ်မှတ်ချက်များ	အိမ်ထောင်စု	ရာခိုင်နှုန်း
ချမ်းသာခြင်း A က	လယ်ယာ (မြို့) တိုက် အိမ် (ခက် / ကား) / အိုင်ကယ် / နွား / မျက်နှာ / အစားအသောက်လုံ လောက် / ကလေးကျောင်းထားခြင်းရရှိ	၅	၅%
အလယ်အလတ် B ခ	မြိုင်တောင်အိမ် / TV / လယ်ခြံစကဝက် အစားအသောက်နေထိုင်မယူလုံ / ကလေးကျောင်းထားခြင်း လက်ကိုင်ဖုန်း	၃၅	၅၅%
ဆင်းရဲ C ဂ	ထရပ်အိမ် / အစားအသောက်မလုံလောက်ပါ ကလေးကျောင်းမထားခြင်းရရှိ / မူလတန်းအထိ လက်ယာမရှိရန်	၂၇	၄၅%
	စုစုပေါင်း	၆၇	၁၀၀%

ပါဝင်ဆွေးနွေးသည့်အဖွဲ့
ကျား (၁၅) / မ (၁၃) ဦး

ဥစ္စာနေအဆင့်သတ်မှတ်ခြင်းအပေါ်သုံးသပ်ချက်

ပထမအကြိမ် ကျေးရွာအစည်းအဝေးတွင် ဒေါ်ပိတကျေးရွာရှိအိမ်ထောင်စုများ၏ လူမှုစီးပွားရေးအဆင့်ကို ကျေးရွာလူထုမှ ဖော်ထုတ်သတ်မှတ်ကြရာတွင် ချမ်းသာခြင်း(A)၊ အလယ် အလတ်(B)၊ နှင့် ဆင်းရဲအဆင့်(C)ဟူ၍ (၃)ဆင့် သတ်မှတ်ကြပါသည်။

(A)အဆင့်(၅)အိမ်ရှိပြီး အဓိကလယ်ယာလုပ်ငန်းနှင့် ပြောင်းအနည်းငယ်စိုက်ပျိုးကြပါ သည်။ အဓိကဝင်ငွေရရှိရန်မှာ သီးနှံများပေါ်ချိန်ဖြစ်ပြီး တစ်နှစ်လျှင် (၃၀-၃၅)သိန်း ရရှိကြပါသည်။ သို့သော် လုပ်ငန်းလုပ်ကိုင်ရန် ငွေအရင်းအနှီးအတွက် စိုက်ပျိုးရေးဘဏ်မှ ငွေများချေးယူကြရသည်။ လယ်တစ်ဧက(၁၅၀၀၀၀)သိန်းနှုန်းဖြင့် စိုက်ဘဏ်မှ ထုတ်ချေးပေးပါသည်။ အချို့မှာ မြေဩဇာများ အကြွေးယူပြီး လုပ်ငန်းများလည်ပတ်ကြရသည်။ (A)အဆင့်ရှိ အိမ်ထောင်စုများမှာ အခြားသူများ၏ လယ်ယာများကိုလည်း ဌားရမ်းလုပ်ကိုင်ကြသည်။

(B)အဆင့်(၃၅)အိမ်ရှိပြီး လယ်ယာစိုက်ပျိုးရေးနှင့် အခြားလိုက်ခြင်း၊ တစ်ပိုင်တစ် နိုင်မွေးမြူရေးများမှ အဓိကဝင်ငွေရရှိကြပြီး စိုက်ပျိုးရန် အရင်းအနှီးငွေကို စိုက်ဘဏ်မှ ချေးယူကြ ရသည်။ တစ်နှစ်ဝင်ငွေမှာ(၂၀-၂၅)သိန်းကြားရှိကြပြီး မိသားစုဦးရေများသောအိမ်ထောင်စုများ အတွက် ကလေးပညာရေးနှင့် စားဝတ်နေရေးအတွက် အခက်အခဲရှိကြပါသည်။ လယ်ယာလုပ်ငန်း ဝင်ချိန်တွင်လည်း လယ်ထွန်စက်များ၊ အလုပ်သမားများ ဌားရမ်းအသုံးပြုကြရသည်။

(C)အဆင့်(၂၈)အိမ်ရှိပြီး အဓိကထားရသောဝင်ငွေမှာ တိတိကျကျမရှိချေ။ အသက်မွေးဝမ်း ကျောင်းလုပ်ငန်းများအနေဖြင့် လယ်ယာအခြားလိုက်ခြင်း၊ အခြားသူ၏လယ်များကို စပါးစပ်ခြင်း ဖြင့် ဌားရမ်းလုပ်ကိုင်ခြင်း၊ ရိတ်သိမ်းပြီးချိန်တွင် လယ်ယာမြောင်းထဲမှ ခရုများကောက်၍ လိုက် ရောင်းခြင်း၊ အသီးအရွက်နည်းနည်းပါးပါးရောင်းခြင်း၊ ကြက်သွန်အနည်းငယ်စိုက်ပျိုးခြင်း စသည် ဖြင့် လုပ်ကိုင်စားသောက်ကြပါသည်။ ကလေးများကို ကျောင်းထားပေးသော်လည်း (၇-၈)တန်းနှင့် ကျောင်းထွက်ကြသည်က များပါသည်။

သို့ဖြစ်ပါ၍ ဒေါ်ပိတကျေးရွာသည် အလုပ်အကိုင်အခွင့်အလမ်းရှားပါးသဖြင့် စားဝတ်နေရေး၊ ပညာရေး စသည်တို့မှာလည်း ဖွံ့ဖြိုးတိုးတက်ရန် နှောင့်နှေးသည်ဟု သုံးသပ်ရပါသည်။ ဒေါ်ပိတ ကျေးရွာသည် အုပ်စုတွင် အိမ်ထောင်စုအများဆုံးရှိသဖြင့် ကျေးရွာဖွံ့ဖြိုးရေးလုပ်ငန်းများကို များစွာ ဆောင်ရွက်နိုင်စွမ်းရှိနိုင်ပါသည်။ သို့ဖြစ်၍ လူထုဗဟိုပြုစီမံကိန်းမှ မျှဝေသော ကျေးရွာဖွံ့ဖြိုးရေး အစီအစဉ်ပုံစံများကို ကျေးရွာလူထုမှ ဆက်လက်အသုံးပြုအကောင်အထည်ဖော်ခြင်းဖြင့် ပိုမိုဖွံ့ဖြိုး တိုးတက်ရန် ဆောင်ရွက်သွားသင့်သည်ဟု သုံးသပ်တင်ပြအပ်ပါသည်။

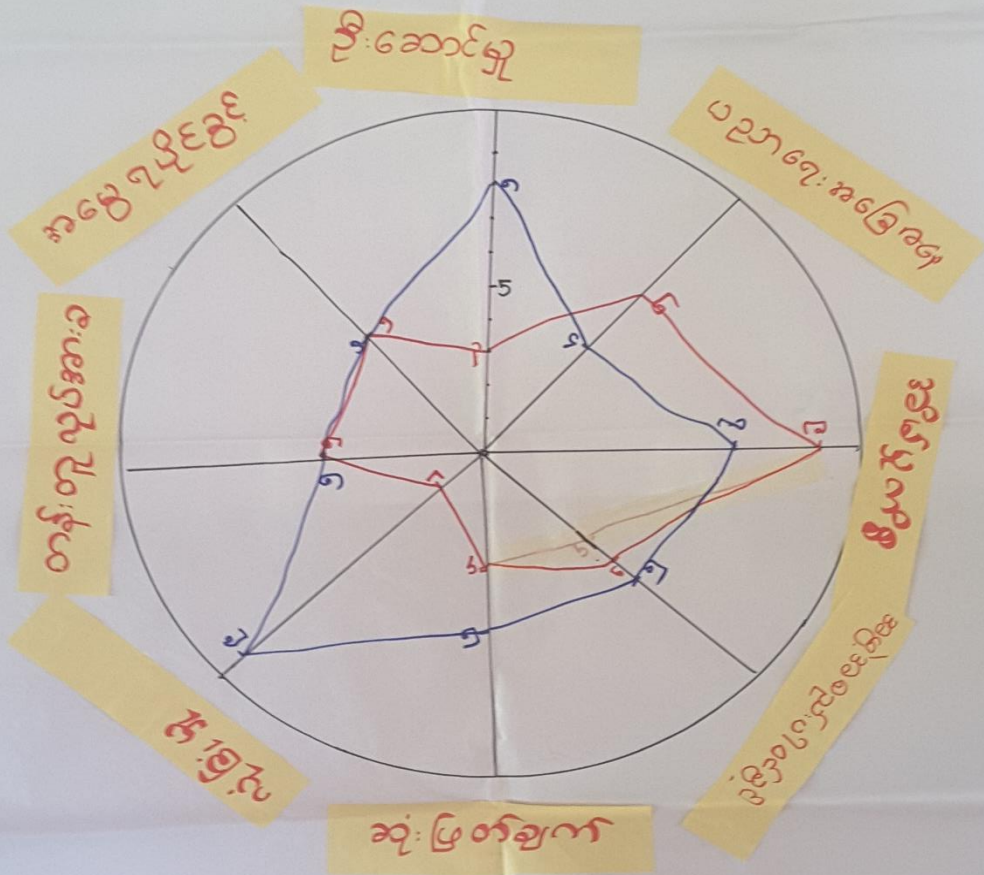
ကျေးရွာအတွင်းရှိ ကျား/မဆိုင်ရာ ပင့်ကူအိမ်ဖော်ထုတ်ခြင်း

ဒေါ်ဒီတကျေးရွာ
ဒေါ်ဘူးကျားကျေးရွာ

ရက်စွဲ - ၂၅.၁၁.၂၀၁၇

ပင့်ကူအိမ်ဆုံးသစ်ခြင်း

— ကျား
— မ



ပါဝင်ဆွေးနွေးသူဦးရေ

ကျား (၁၅) ဦး
မ (၁၃) ဦး


ကျား-မရေးရာကဏ္ဍအပေါ်သုံးသပ်ချက်

ဒေါ်ပိတကျေးရွာတွင် အမျိုးသမီးအုပ်စုမှစ၍ ကျား-မရေးရာနှင့်ပတ်သက်၍ ဦးဆောင်မှု၊ ပညာရေး၊ အိမ်မှုကိစ္စ၊ အဖွဲ့အစည်းပါဝင်ခွင့်၊ ဆုံးဖြတ်ချက်၊ လုံခြုံမှု၊ တန်းတူလုပ်အားခနှင့် အမွေရပိုင်ခွင့်များကို ဆွေးနွေးဖော်ထုတ်ကြပါသည်။ ထို့နောက် အမျိုးသားအုပ်စုက အမျိုးသမီးဖော်ထုတ် ချက်အပေါ် အဆင့်သတ်မှတ်ကြပါသည်။

ဦးဆောင်မှုအဆင့်တွင် အမျိုးသမီးပါဝင်နှုန်းမှာ အဆင့်(၃)သာရှိပြီး အမျိုးသားများမှာ အဆင့်(၈)ထိရှိပါသည်။ ပညာရေးတွင် အမျိုးသမီးများမှာ အဆင့်(၆)ထိရှိသည်ကို တွေ့ရှိရပြီး အမျိုးသားများမှာ အဆင့်(၄)သာရှိပါသည်။ အိမ်မှုကိစ္စတွင်လည်း အမျိုးသမီးများသာပို၍ ပါဝင်မှု ရှိပြီး အဆင့်(၉)ထိရှိပါသည်။ အမျိုးသားများမှာ အဆင့်(၇)ရှိပါသည်။ အဖွဲ့အစည်းပါဝင်ခွင့်မှာ အမျိုးသမီးအဆင့်(၅)နှင့် အမျိုးသားအဆင့်(၆)အသီးသီးရှိကြပါသည်။ ဆုံးဖြတ်ချက်ချမှုတွင် အမျိုးသမီးအဆင့်(၄)သာရှိပြီး အမျိုးသားအဆင့်(၆)ရှိကြပါသည်။ လုံခြုံမှုတွင် အမျိုးသမီးအဆင့် (၂)သာရှိပြီး အမျိုးသားအဆင့်(၉)ရှိကြပါသည်။ တန်းတူလုပ်အားခရပိုင်ခွင့်မှာ အမျိုးသမီးနှင့် အမျိုးသားမှာ အဆင့်(၆)ရှိပြီး တန်းတူရရှိသည်ကို တွေ့ရှိရပါသည်။ အမွေရပိုင်ခွင့်မှာလည်း အမျိုး သမီးနှင့် အမျိုးသား တန်းတူရရှိသည်ကို တွေ့ရှိရပါသည်။

သို့ဖြစ်ပါ၍ အမျိုးသမီးများမှာ ပညာရေးနှင့် အိမ်မှုကိစ္စတွင်သာ ပို၍သာပြီး အခြားကဏ္ဍ များတွင် အားနည်းနေသည်ကို တွေ့ရှိရပါသည်။ ဒေါ်ဘူးကူးကျေးရွာအုပ်စုရှိ ကျေးရွာအများစုတွင် ပညာရေးအခြေအနေ၌ အမျိုးသားထက် အမျိုးသမီးများက သာလွန်နေသည်ကို ကျေနပ်ဖွယ် တွေ့ရသည်။ ကျေးရွာအစည်းအဝေးများတွင်လည်း အမျိုးသမီးများက ပိုမိုတက်ရောက်လေ့ရှိသဖြင့် ကျား-မတန်းတူညီမျှရေး ဖော်ဆောင်ရာတွင် အောင်မြင်မှုရရှိရန် များစွာ အထောက်အကူဖြစ်စေမည် ဟု သုံးသပ်တင်ပြအပ်ပါသည်။

ကျေးရွာအတွင်းရှိ အဖွဲ့အစည်းဆိုင်ရာချိတ်ဆက်မှုဖော်ထုတ်ခြင်း



ကျေးရွာလူထုနှင့် အဖွဲ့အစည်းချိတ်ဆက်မှုကို သုံးသပ်ခြင်း

ဒေါ်ပိတကျေးရွာလူထုများ၏ ဆွေးနွေးဖော်ထုတ်ချက်အရ ကျေးရွာအတွင်းဖွဲ့စည်းထားသော အဖွဲ့အစည်းများအဖြစ် ကျေးရွာအုပ်ချုပ်ရေးအဖွဲ့၊ ACFကော်မတီ၊ လူထုဗဟိုပြုစီမံကိန်းကော်မတီ၊ လူငယ်အဖွဲ့၊ မော်မိုးကော်မတီ၊ ဓမ္မစကြာအဖွဲ့၊ U.B.A၊ ကယားရောင်ခြည်လူငယ် စသည်များရှိသည်ဟု ဖော်ထုတ်ထားပါသည်။ ကျေးရွာပြင်ပအဖွဲ့အစည်းများအဖြစ် အုပ်စုအုပ်ချုပ်ရေးမှူး၊ K.N.P.P နှင့် U.N.H အဖွဲ့တို့ကို တွေ့ရသည်။

ကျေးရွာအတွင်းဖွဲ့စည်းထားသော အုပ်ချုပ်ရေးမှူးနှင့် အဖွဲ့မှာ ကျေးရွာ၏ဖွံ့ဖြိုးတိုးတက်ရေး၊ ကျေးရွာလိုအပ်ချက်များနှင့် အခြားအဖွဲ့အစည်းများနှင့်ချိတ်ဆက်မှု၊ ပူးပေါင်းဆောင်ရွက်မှုများကို အဓိကဦးဆောင်၍ လုပ်ဆောင်ကြသည်။ လူထုဗဟိုပြုစီမံကိန်း၊ ကော်မတီဝင်များမှာ စီမံကိန်းမှ ချပေသောလုပ်ငန်းခွဲများကို ကျေးရွာလူထု၏ကိုယ်စား ဦးဆောင်ပြီး လုပ်ကိုင်ကြပါသည်။ လူငယ်အဖွဲ့မှာ ကျေးရွာဖွံ့ဖြိုးရေးအတွက် တစ်ဖက်တစ်လမ်းမှ အားဖြည့်ကူညီပေးကြသည်။ မော်မိုးကော်မတီမှာ ကျေးရွာတွင် ရိုးရာတံခွန်တိုင်ပွဲဖြစ်မြောက်ရေး၊ ဘာသာရေးပွဲ စသည်တို့ကို ဦးဆောင်၍ ဆောင်ရွက်ကြသည်။

ကျေးရွာပြင်ပအဖွဲ့အစည်း၌ အုပ်စုအုပ်ချုပ်ရေးမှူးသည် အဓိကဖြစ်၍ K.N.P.P နှင့် U.N.H တို့သည်လည်း အရေးပါသော အဖွဲ့အဖြစ်တွေ့ရှိရသည်။ ဒေါ်ပိတကျေးရွာလူထုနှင့် အဖွဲ့အစည်းချိတ်ဆက်မှုကို လေ့လာသုံးသပ်ရာတွင် ကျေးရွာအတွင်းဖွဲ့စည်းဆောင်ရွက်နိုင်မှု အထိုက်အလျောက် ရှိပြီး လှုပ်ရှားဆောင်ရွက်မှုလည်း ရှိသည်ဟု သုံးသပ်ရရှိပါသည်။ သို့ရာတွင် ဌာနဆိုင်ရာကဲ့သို့ ပြင်ပ အဖွဲ့အစည်းများနှင့် ချိတ်ဆက်မှုအားနည်းနေသေးသည်ဟု သုံးသပ်ရရှိပါသည်။ သို့ဖြစ်၍ ဒေါ်ပိတ ကျေးရွာဖွံ့ဖြိုးတိုးတက်ရေးအတွက် ကျေးရွာလူထုနှင့် အဖွဲ့အစည်းများ ပိုမိုချိတ်ဆက်ဆောင်ရွက်ရန် လိုအပ်သေးသည်ဟု သုံးသပ်တင်ပြအပ်ပါသည်။

ရာသီခွင်ပြ ပြဿားများကို ဖော်ထုတ်ခြင်း

ရက်စွဲ - ၂၀၁၁.၂.၁၃

အကြောင်းအရာ	အနက်အဓိပ္ပာယ်	အနက်အဓိပ္ပာယ်	မတ်လ	ဧပြီလ	မေလ	ဇွန်လ	ဇူလိုင်လ	ဇူလိုင်လ	ဇူလိုင်လ	ဇူလိုင်လ	ဇူလိုင်လ	ဇူလိုင်လ
လူပိုင်းကိုင်ရာ												
ပွဲလမ်းသဘင်												
ရာသီဥတု												
ရောဂါဖြစ်ပွား ဘေးလ												
ဝဇ္ဇိ ငွေ အများ ဆုံး ကာလ												
အိမ်ထောင် ဘေးကာလ												
ရှေ့ရှားပါးသော အချိန်												
ပြင်ပ/ အားလပ်ချိန်												

ပါဝင် ဆွေးနွေးသူ ဦးရေ
ကျား (၁၁) ဦး၊ မ (၁၉) ဦး

ရာသီခွင်ပြ ပြက္ခဒိန်အပေါ်သုံးသပ်ချက်

ဒေါပိတကျေးရွာ၏ တစ်နှစ်တာရာသီခွင်ပြ ပြက္ခဒိန်ကို တက်ရောက်လာသော ကျေးရွာ လူထုမှ ဖော်ထုတ်ရေးဆွဲရာတွင် အဓိကအကြောင်းအရာများအဖြစ် အလုပ်အကိုင်၊ ပွဲလမ်းသဘင်၊ ရာသီဥတု၊ ရောဂါဖြစ်ပွားသောကာလ၊ ဝင်ငွေ/ထွက်ငွေကာလ၊ ရေရှားပါးသောအချိန်၊ ပြင်ပထွက်ချိန်(အားလပ်ချိန်) တို့ကို ဖော်ထုတ်ထားကြပါသည်။ အလုပ်အကိုင်ဟုဆိုရာတွင် လယ်ယာစိုက်ပျိုးရေးကို ဆိုလိုခြင်းဖြစ်ပြီး ဇန်နဝါရီလတွင် ဆောင်းသီးနှံအဖြစ် ကြက်သွန်စိုက်ခြင်း၊ ဖေဖော်ဝါရီလတွင် တောင်ယာခြံရှင်းခြင်း၊ ဧပြီလတွင် ခြံကာခြင်း၊ မေလတွင် မျိုးကြဲခြင်း၊ ဇွန်လတွင် လယ်စိုက်ခြင်း၊ ဩဂုတ်လတွင် ပေါင်းလိုက်ခြင်း၊ နိုဝင်ဘာလတွင် စပါးရိတ်သိမ်းသည် ဟု ရေးဆွဲဖော်ထုတ်ထားပါသည်။

ပွဲလမ်းသဘင်လများအဖြစ် ဧပြီလနှင့်အောက်တိုဘာလမှာ တံခွန်တိုင်ပွဲ၊ စက်တင်ဘာလတွင် ဒီးကူပွဲ၊ ဒီဇင်ဘာလတွင် ငှက်လိုက်ပွဲများရှိသည်ကို တွေ့ရှိရပါသည်။ ရောဂါဖြစ်ပွားသောလများ အဖြစ် ဖေဖော်ဝါရီ၊ မေ၊ စက်တင်ဘာနှင့် အောက်တိုဘာလများဖြစ်ကြသည်။ သို့ဖြစ်ပါ၍ ရောဂါ များဖြစ်ပွားမှုလျော့ကျစေရန်အတွက် ကြိုတင်ကာကွယ်ကြရမည်ဖြစ်သည်။ ဝင်ငွေရသော လများ အဖြစ် မတ်လ၊ ဧပြီလ၊ ဩဂုတ်လ၊ စက်တင်ဘာလ၊ နိုဝင်ဘာနှင့် ဒီဇင်ဘာ(၆)လရှိပြီး ထွက်ငွေများ သောလများမှာ ဧပြီလ၊ မေလ၊ ဇွန်၊ ဇူလိုင် နှင့် ဩဂုတ်လ(၅)လရှိသည်ကို တွေ့ရသည်။

အားလပ်ချိန်အဖြစ် ဖေဖော်ဝါရီ၊ မတ်၊ ဧပြီ နှင့် ဒီဇင်ဘာလများဖြစ်၍ စီမံကိန်းလုပ်ငန်းခွဲ များအကောင်အထည်ဖော်ချိန်နှင့် ကိုက်ညီသင့်လျော်မှုရှိသည်ကို တွေ့ရသည်။

ဒေါပိတကျေးရွာ၏ ရာသီခွင်ပြ ပြက္ခဒိန်ကို လေ့လာသုံးသပ်ရာတွင် တစ်နှစ်တာကာလပတ် လုံး လုပ်ငန်းအနေဖြင့် လယ်ယာစိုက်ပျိုးရေးတစ်ခုတည်းမဟုတ်ပဲ ကြက်သွန်ကဲ့သို့ ဆောင်းသီးနှံ စိုက်ပျိုးခြင်း၊ ငါးဖမ်းခြင်းများဖြင့် အလုပ်ရှိကြသည်ဟု ဆိုနိုင်ပါသည်။ သို့ရာတွင် အနည်းစုသာ ဖြစ်၍ အများစုမှာ သမားရိုးကျ လယ်ယာလုပ်ငန်းဖြင့်သာ အသက်မွေးကြ၍ ဝင်ငွေနည်းပြီး စားဝတ် နေရေးပြေလည်မှုနည်းသေးသည်ကို တွေ့ရသည်။ သို့ဖြစ်၍ ဆင်းရဲမှုလျော့ချနိုင်ရေးအတွက် အလုပ်အကိုင်အခွင့်အလမ်းများ ပိုမိုဖန်တီးပေးရန် လိုအပ်နေသေးသည်ဟု သုံးသပ်တင်ပြ အပ်ပါသည်။

ကျေးရွာအတွင်းရှိ ကော်မတီဝင်များမှတ်တမ်းဓါတ်ပုံ

ကော်မတီစာရင်း							
မြို့နယ် - ဒီးမော့ဆို		ကျေးရွာအုပ်စု - ဒေါ်ဘူးကူး		ကျေးရွာ - ဒေါ်ပီတ			
စဉ်	အမည်	ရာထူး	မှတ်ပုံတင်အမှတ်	ပညာအရည်အချင်း	အသက်	လက်မှတ်	ကော်မတီအမျိုးအစား
၁။	ဦးမားရယ်	ဥက္ကဋ္ဌ	၂/ဒမဆ(နိုင်)၀၄၆၀၃၂	(၁၀)တန်း			စီထောက်
၂။	ဒေါ်ဗျားမြာ	။	၂/ဒမဆ(နိုင်)၀၀၅၇၉၄	(၇)တန်း	၂၄		
၃။	ဦးငါးရယ်	ခေါင်းဆောင်	၂/ဒမဆ(နိုင်)၀၅၉၅၆၉	(၁၀)တန်း	၅၄		စောင့်ကြည့်ကြီးကြပ်ရေး
၄။	ဒေါ်မိမိထွေး	အဖွဲ့ဝင်	၂/ဒမဆ(နိုင်)၀၃၈၂၇၁	(၆)တန်း	၂၃		
၅။	ဦးအယ်လီရှ	။	၂/ဒမဆ(နိုင်)၀၂၁၇၄၁	(၁)တန်း	၃၃		
၆။	ဦးရှေးရယ်	ခေါင်းဆောင်	၂/ဒမဆ(နိုင်)၀၄၄၉၄၂	(၂)တန်း	၄၀		လည်ပတ်ထိန်းသိမ်း
၇။	ဦးတူးရယ်	အဖွဲ့ဝင်	၂/ဒမဆ(နိုင်)၀၅၂၇၂၉	(၄)တန်း	၂၇		
၈။	ဒေါ်ဗျားမိုး	။	၂/ဒမဆ(နိုင်)၀၆၂၈၂၉	(၅)တန်း	၂၀		
၉။	ဦးမူးရယ်	ခေါင်းဆောင်	၂/ဒမဆ(နိုင်)၀၄၄၆၃၀	(၈)တန်း	၂၆		ဝယ်ယူရေး
၁၀။	ဦးရီရယ်	အဖွဲ့ဝင်	၂/ဒမဆ(နိုင်)၀၃၈၂၈၁	(၇)တန်း	၄၈		
၁၁။	ဒေါ်သူးမြာ	။	၂/ဒမဆ(နိုင်)၀၅၂၇၆၇	(၁၀)တန်း	၂၂		
၁၂။	ဒေါ်ဌေးမြာ	စာရင်းကိုင်		(၆)တန်း	၂၅		စာရင်းကိုင်
၁၃။	ဦးဆော်ရယ်	အဖွဲ့ဝင်	DMO - ၀၀၂၅၄၃	(၆)တန်း	၅၈		အကြံပြု
၁၄။	ဒေါ်ဘူးမြာ	။	၂/ဒမဆ(နိုင်)၀၀၅၇၈၈	(၁)တန်း	၅၀		
၁၅။	ဦးစိုးရယ်	စေတနာ	၂/ဒမဆ(နိုင်)၀၆၂၈၀၇	(၉)တန်း	၁၉		စေတနာ
၁၆။	ဒေါ်စိုးမြာ	။	၂/ဒမဆ(နိုင်)၀၄၉၉၃၉	(၁၀)တန်း	၂၁		



ကျေးရွာဖွံ့ဖြိုးရေးအစီအစဉ်ဆောင်ရွက်မှု မှတ်တမ်းဓာတ်ပုံ



ကျေးရွာအခြေခံအချက်အလက် ပုံစံ(၁)

လူထုဗဟိုပြု စီမံကိန်း၊ စီမံကိန်းလက်ခွဲ အပိုင်း - (၃) - ၂၉.၁၀.၂၀၁၆

ပုံစံ - ၈ - ၁ ကျေးရွာအခြေခံအချက်အလက်များ (Form PC 1)

လမ်းညွှန်ရွာကံး	ကျေးရွာတစ်ရွာသို့	ပထမဆုံးမိတ်ဆက်ရေး	သွားရောက်သောအခါ
လူထုစည်းရုံးရေးမှူးသည်	ကျေးရွာ ခေါင်းဆောင်များအား	ကျေးရွာအချက်အလက်များကို	မေတ္တာရပ်ခံ၍ တောင်းခံရသည်။
ဤအချက်အလက်များကို	စီမံကိန်း မိတ်ဆက်အစည်းဝေးပတ်ပတ်စီမံတောင်းခံရသည်။	စီမံကိန်းမိတ်ဆက်အစည်းဝေးတွင်	လူထုစည်းရုံးရေးမှူးသည်
ဤအချက်အလက်	များအား စစ်ဆေးပြီး	မှန်ကန်အောင်ပြုလုပ်ရမည်။	ပြီးနောက်တွင်
လူထုစည်းရုံးရေးမှူးမှ	သတင်းအချက်အလက်သို့	Tablets မှ တဆင့်	ဖြည့်သွင်းရမည်။
ကျေးရွာအုပ်ချုပ်ရေးမှူးအမည်	ကျေးရွာအုပ်ချုပ်ရေးမှူး၏ ဖုန်းနံပါတ်	လူထုစည်းရုံးရေးမှူး၏ အမည်	
မြို့နယ်၊ တိုင်းဒေသကြီး	မြို့နယ်	ကျေးရွာအုပ်စု	ကျေးရွာ
		၀၄-၃၃၅၅၀၆၀၃	ဒေါ်စိစ

လူဦးရေ	အိမ်ထောင်စုအရေအတွက်	ကိုးကွယ်သည့်ဘာသာ	အိမ်ထောင်စုအရေအတွက်
လူမျိုးစု (၁) - ကယား	၆၄	ဘာသာ (၁) - ဗုဒ္ဓ	၆၄
လူမျိုးစု (၂) - ကရင်	၅	ဘာသာ (၂) - ခရစ်ယာန်	၅
လူမျိုးစု (၃) -----		ဘာသာ (၃) -----	
လူမျိုးစု (၄) -----			
လူမျိုးစုရော -----		ဘာသာရော -----	
	အရေအတွက်		
မသန်စွမ်းသူများ	၂ - ကျား		
သက်ကြီးရွယ်အိုများ (၆၅ နှစ် နှင့် အထက်)			
စစ်ဘေးပျောက်			

	အမျိုးသား (အရေအတွက်)	အမျိုးသမီး (အရေအတွက်)
လူဦးရေ		
လူမျိုးစု (၁) - ကယား	၁၂၆	၁၅၁
လူမျိုးစု (၂) - ကရင်	၁၁၃	၁၄၀
လူမျိုးစု (၃) -----	၁၃	၁၁
လူမျိုးစု (၄) -----		
လူမျိုးစု (၅) -----		
အိမ်ထောင်စုဦးစီး	၆၁	၃



လူထုဝတ်ဆင်မှု စီမံကိန်း၊ စီမံကိန်းလက်ခွဲ အပိုင်း - (၃) - ၂၉.၁၀.၂၀၁၆

(စ) အခြေခံအဆောက်အအုံ အသုံးအဆောင်များ

စာသင်ကျောင်း	အမှတ် ခြံမပါ	ကျန်းမာရေး	အမှတ် ခြံမပါ	ဘာသာရေး အဆောက် အအုံများ	အမှတ် ခြံမပါ
အထက်တန်းကျောင်း	<input type="checkbox"/>	ဆေးရုံ	<input type="checkbox"/>	စေတီ	<input type="checkbox"/>
အလယ်တန်းကျောင်း	<input type="checkbox"/>	ကျန်းမာရေးဌာန	<input type="checkbox"/>	ဘုန်းကြီးကျောင်း	<input type="checkbox"/>
မူလတန်းကျောင်း	<input checked="" type="checkbox"/>	ကျန်းမာရေးဌာနခွဲ	<input type="checkbox"/>	ဟိန္ဒူဘုရားကျောင်း	<input type="checkbox"/>
မူကြိုကျောင်း	<input checked="" type="checkbox"/>	ဆေးပေးခန်း	<input type="checkbox"/>	ခရစ်ယာန်ကျောင်း	<input checked="" type="checkbox"/>
အခြား	<input type="checkbox"/>	အခြား	<input checked="" type="checkbox"/>	ဝင်္ဂလီ	<input type="checkbox"/>
				အခြား	<input checked="" type="checkbox"/>
မှတ်ချက်		မှတ်ချက် အောက်ကန်၊ ဝေ၊ ဝေ၊ ဝေ၊ ဝေ		မှတ်ချက် ကံ့ခိုင် စိုင်း	

(င) ကျွမ်းကျင်သူများမှတ်တမ်း (ကျေးရွာတွင်နေထိုင်သော သို့မဟုတ် တခြားရွာမှလာရောက်သော ကျွမ်းကျင်သူများ)

(၁) စာသင်ကျောင်း			(၂) ကျန်းမာရေး			(၃) လက်မှုပညာရှင်		
	ရွာတွင်နေ ထိုင်သူ	အခြားရွာမှ လာသူ		ရွာတွင်နေ ထိုင်သူ	အခြား ရွာမှ လာသူ		ရွာတွင်နေ ထိုင်သူ	အခြားရွာ မှလာသူ
မူလတန်းပြဆရာ/မ	<input checked="" type="checkbox"/>	<input checked="" type="checkbox"/>	ဆရာဝန်	<input type="checkbox"/>	<input type="checkbox"/>	လက်သမား	<input checked="" type="checkbox"/>	<input type="checkbox"/>
အထက်တန်းပြဆရာ/မ	<input checked="" type="checkbox"/>	<input type="checkbox"/>	လက်ထောက် ကျန်းမာရေးပျား	<input type="checkbox"/>	<input type="checkbox"/>	ပန်းချီ	<input checked="" type="checkbox"/>	<input type="checkbox"/>
အလယ်တန်းပြဆရာ/မ	<input checked="" type="checkbox"/>	<input type="checkbox"/>	အမျိုးသမီးကျန်းမာရေး ဆရာမ	<input checked="" type="checkbox"/>	<input type="checkbox"/>	လျှပ်စစ်ကျွမ်းကျင်၊ ပိးသမား	<input checked="" type="checkbox"/>	<input type="checkbox"/>
မူကြိုဆရာ/မ	<input checked="" type="checkbox"/>	<input type="checkbox"/>	သားဖွားဆရာမ	<input checked="" type="checkbox"/>	<input type="checkbox"/>	ရေပိုက်သွယ်သူ	<input type="checkbox"/>	<input type="checkbox"/>
အခြား	<input type="checkbox"/>	<input type="checkbox"/>	ပြည်သူ့ကျန်းမာရေးလုပ်သား	<input checked="" type="checkbox"/>	<input type="checkbox"/>	စက်ပြင်ဆရာ	<input type="checkbox"/>	<input type="checkbox"/>
မှတ်ချက်			မှတ်ချက်			မှတ်ချက်		

(ဃ) ကျေးရွာသို့ ရောက်ရှိနိုင်သည့် လမ်းအခြေအနေ / ကျေးရွာတစ်ရွာသည် ၎င်း၏ ကျေးရွာအုပ်စုနှင့် ဆက်သွယ်ထားသော လမ်းအခြေအနေ (အောက်ပါတို့ကိုပိုင်းပါ)

ကျောက်ကြမ်းလမ်း: ကတ္တရာလမ်း ကွန်ကရစ်လမ်း: မော်တော်ဆိုင်ကယ်လမ်း:
 ကျောက်ခင်းလမ်း: မြေသားလမ်း လူသွားလမ်း: အခြား: _____

လူထုဝဟ်ပြုစီမံကိန်း၊ စီမံကိန်းလက်စွဲ အပိုင်း - (၃) - ၂၉.၁၀.၂၀၁၆

(၁) ကျေးရွာဖွံ့ဖြိုးမှုစီမံချက်

(၁) လူထုဝဟ်ပြုစီမံကိန်းမစတင်မှ ဤကျေးရွာတွင်ကျေးရွာဖွံ့ဖြိုးမှု စီမံချက်ရှိခဲ့ပါသလား?

ပိုင်ပါ
ရှိပါသည်/မရှိပါ/မသိပါ

(၂) ရှိခဲ့ပါလျှင် ဤစီမံချက်ကို မည်သည့် ရက်တွင်ပြင်ဆင်ခဲ့ပါသနည်း?

နှစ် ၂၀၁၄ /မသိပါ

(၃) ဤစီမံချက်ကို မြို့နယ်မှအတည်ပြုခဲ့ပါသလား?

ပြုခဲ့ပါသည်/မပြုခဲ့ပါ /မသိပါ

(၂) ခရီးအကွာအဝေး

(၁) ဤကျေးရွာ၏ဝဟ်မှ ၎င်းကျေးရွာအုပ်စု၏ဝဟ်အထိ ခရီးပိုင်မည်မျှကွာဝေးသနည်း? ပိုင် ၁ /မသိပါ

(၂) ဤကျေးရွာမှ ၎င်းကျေးရွာအုပ်စုဝဟ်အထိ သွားလာရာတွင်ကြာမြင့်သည့်အချိန်။

ခြောက်သွေ့ရာသီတွင်ကြာချိန် ၁၅ မိနစ် ထောက်လှမ်း/မော်တော်ဆိုင်ကယ်/ခြေလျှင်/လား/မော်တော်ဘုတ်/ အခြား

မိုးရာသီတွင်ကြာချိန် ၁၅ မိနစ် ထောက်လှမ်း/မော်တော်ဆိုင်ကယ်/ခြေလျှင်/လား/မော်တော်ဘုတ်/ အခြား

(၃) ပတ်ဝန်းကျင်ဆိုင်ရာ သဘာဝဘေးအန္တရာယ်

ဤကျေးရွာတွင် ရေကြီးခြင်းကဲ့သို့ သဘာဝဘေးအန္တရာယ်ကျရောက်ဖူးခြင်း ရှိပါသလား။

မရှိပါ ရှိပါသည် ရှိလျှင်ဖော်ပြပါ များစွာကြီးကြီး

(၄) ကျေးရွာတွင် ဖွဲ့စည်းထားသော အဖွဲ့အစည်းများ

လူထုဝဟ်ပြုစီမံကိန်းမတိုင်မီ ဤကျေးရွာတွင် ကျေးရွာဖွံ့ဖြိုးရေးအတွက် အစိုးရ (သို့) ရွာသားများကိုယ်တိုင်(သို့) စီမံကိန်းတစ်ခုခုမှ ဖွဲ့စည်းထားသည့် အဖွဲ့အစည်းများရှိပါသလား။

(၁) များစွာကြီးကြီး

(၂) များစွာကြီးကြီး

ကျေးရွာခေါင်းဆောင်

အမည် စိုးကလေးဂုမ္မာ

လက်မှတ် *[Signature]* နေ့စွဲ ၂.၁၁.၂၀၁၇

လူထုစည်းရုံးရေးမှူး

အမည်

လက်မှတ် နေ့စွဲ

ကျေးရွာအခြေခံအချက်အလက်ပုံစံ(၂)

လူထုဗဟိုပြု စီမံကိန်း၊ စီမံကိန်းလက်ခံ အပိုင်း - (၃)

ပုံစံ - ၈ - ၂ - စီမံကိန်းလက်ခံအချက်အလက်ပုံစံ (PC 2)

လမ်းညွှန်စွာ ဆက်ဆံရာလူထုအစည်းအရုံးမှ လက်ထောက်နည်းပညာနည်းပညာမှူးများမှ စီမံကိန်းလက်ခံအဆင့်တစ်ခုစီပြီးစီးတိုင်း ကျေးရွာနှင့် ကျေးရွာအုပ်စုအတွက် ဤပုံစံကို ဖြည့်သွင်းရမည်။

စည်းရုံးရေးမှူး/ဝန်ထမ်း အမည် - ဒေါ်ခင်ရီ

နေ့စွဲ - ၂.၁၁.၂၀၁၇

စက်ဝန်းအားအမှတ်ခြိပ်ပါ စက်ဝန်း(၁) စက်ဝန်း(၂) စက်ဝန်း(၃) စက်ဝန်း(၄)

ပြည်နယ်/တိုင်း ကဗဟို: မြို့နယ် - ဒီးစော့ကျို ကျေးရွာအုပ်စု ဒေါ်ဘူးကျွန်း ကျေးရွာ - ဒေါ်ဖိက

စီမံကိန်းဆောင်ရွက်မှုအဆင့်များ	နေ့စွဲ		အစည်းအဝေးတွင်တက်ရောက်သူအရေအတွက်			
	တစ်သည့်နေ့	ပြီးဆုံးသည့်နေ့	အမျိုးသားအရေအတွက်	အမျိုးသမီးအရေအတွက်	အိမ်ထောင်စုအရေအတွက်	လူမျိုးစုတက်ရောက်သူအရေအတွက်နှင့် လူမျိုးစုအမည်
၁။ ကျေးရွာစီမံကိန်း မိတ်ဆက်အစည်းအဝေး	၂.၁၁.၂၀၁၇	၂.၁၁.၂၀၁၇	၁၁	၁၉	၃၀	ကဗဟို: ၃၀
၂။ ကျေးရွာဖွံ့ဖြိုးရေး စီမံချက်ရေးဆွဲခြင်း အစည်းအဝေး	၂.၁၁.၂၀၁၇	၂.၁၁.၂၀၁၇	၁၁	၁၉	၃၀	
၃။ ကျေးရွာအုပ်စု လုပ်ငန်းဆုံးဖြတ်ချက်ချသည့် အစည်းအဝေး	၁၁.၁၁.၂၀၁၇	၁၁.၁၁.၂၀၁၇	၁၀	၁၃	၂၃	ကဗဟို: ၄ ကဗဟို: ၁၇ ကရင် ၂
၄။ မြို့နယ်အဆင့် စီမံကိန်းရေးဆွဲရေး နှင့် အကောင်အထည်ဖော်ရေးကော်မတီ၏ စီမံကိန်း သုံးသပ်မှု အစည်းအဝေး	၆.၁၂.၂၀၁၇	၆.၁၂.၂၀၁၇	၆	၆	၆	၆
၅။ မြို့နယ် စီမံကိန်းရေးဆွဲရေး နှင့် အကောင်အထည်ဖော်ရေး ကော်မတီ၏ဆုံးဖြတ်မှုကို ရွာသို့ အသိပေး အကြောင်းကြားသည့် အစည်းအဝေး						

လူထုတုံ့ပြန် ဝိမံကိန်း၊ ဝိမံကိန်းလက်ခွဲ အပိုင်း - (၃) - ၂၉.၁၀.၂၀၁၆

၆. ဝိမံကိန်းလုပ်ငန်းခွဲစီမံချက်ရေးဆွဲခြင်း အစည်းအဝေး					
၆.၁။ ဝိမံကိန်းလုပ်ငန်း အကောင်အထည်ဖော် ရေးအစီအစဉ် ရေးဆွဲခြင်း					
၆.၂။ ဝယ်ယူရေးအစီအစဉ် ရေးဆွဲခြင်း					
၆.၃။ သင်္ဂြိုဟ်ရေးကုန်ကျမှု လျာထားအစီအစဉ် ရေးဆွဲခြင်း					
၆.၄။ ခြင်/ထိန်းအစီအစဉ် ရေးဆွဲခြင်း					
၇။ ဝိမံကိန်းလုပ်ငန်းခွဲ တိုးတက်မှု စောင့်ကြည့် အစည်းအဝေး					
၇.၁။ အစည်းအဝေး ပထမအကြိမ်					
၇.၂။ အစည်းအဝေး ဒုတိယအကြိမ်					
၇.၃။ အစည်းအဝေး တတိယအကြိမ်					
၈။ ဝိမံကိန်းလုပ်ငန်းခွဲ အပြီးသတ်စစ်ဆေးခြင်း အစည်းအဝေး					
၉။ လူထုစစ်ဆေးဆွဲအစည်းအဝေး					

ကျေးရွာဖွံ့ဖြိုးရေးဦးစားပေးအစီအစဉ် ပုံစံ(၃)

ပုံစံ - ၈ - ၃ ကျေးရွာဖွံ့ဖြိုးရေး ဦးစားပေးအစီအစဉ် (Form PC 3)

လမ်းညွှန်ချက်၊ အဆင့်(၃) ကျေးရွာဖွံ့ဖြိုးရေးမှန်းချက်အစည်းအဝေး ပြီးဆုံးသောအခါ ကျေးရွာစီမံကိန်း အထောက်အကူပြု ကော်မတီသည် လူထုစည်းရုံးရေးမှူးအကူအညီဖြင့် ဤပုံစံကိုပြည့်စုံအောင် ဖြည့်သွင်းရမည်။

လူထုစည်းရုံးရေးမှူး/ဝန်ထမ်း အမည် - ဒေါ်ခင်စု
နေ့စွဲ - ၂.၁၁.၂၀၁၇ စက်ဝန်းအား အမှတ်ခြစ်ပါ (V) စက်ဝန်း(၁)
 စက်ဝန်း(၂) စက်ဝန်း(၃) စက်ဝန်း(၄)

ပြည်နယ်/တိုင်း ကယား မြို့နယ်/ဒီး/အခြား ကျေးရွာအုပ်စု ဒေါ်ကျွန်း ကျေးရွာ ဒေါ်ဒီစာ
က။ အခက်အခဲအတားအဆီးများအားဆွေးနွေးခြင်း - ယခုလက်ရှိအခြေအနေတွင် ဤကျေးရွာဖွံ့ဖြိုးတိုးတက်ရေးအတွက် အဓိက အခက်အခဲအတားအဆီးများသည် မည်သည့်များဖြစ်ပါသနည်း။ (အမျိုးသား/သမီး အနည်းဆုံးအခက်အခဲ ၅ ခုစီဖော်ပြပါ)

အမျိုးသား အဖွဲ့မှ တင်ပြသောအခက်အခဲအတားအဆီးများ အမျိုးသမီး အဖွဲ့မှတင်ပြသောအခက်အခဲအတားအဆီးများ

၁	ဘေး၊ပေး၊ခင်း၊မရှိ၊ခင်း၊	၁	နိမ့်မျှ၊၇၆ ကျေး၊ကျေး၊မရှိ၊ခင်း၊
၂	စာ၊အုပ်စု၊မရှိ၊ခင်း၊	၂	ကျေး၊ကျေး၊မရှိ၊ခင်း၊
၃	ကမ်း၊စု၊မရှိ၊ခင်း၊	၃	ကျေး၊ကျေး၊မရှိ၊ခင်း၊
၄	ကျေး၊ကျေး၊မရှိ၊ခင်း၊	၄	ကျေး၊ကျေး၊မရှိ၊ခင်း၊
၅	ကျေး၊ကျေး၊မရှိ၊ခင်း၊	၅	ကျေး၊ကျေး၊မရှိ၊ခင်း၊

ခ။ မှော်မှန်းခြင်း - နောင်လာမည့် (၅) နှစ် အတွက် ကျေးရွာဖွံ့ဖြိုးရေး မှော်မှန်းချက်များအား တင်ပြပါ။
၁။ ကျေး၊ကျေး၊မရှိ၊ခင်း၊

အမျိုးသားအဖွဲ့မှ တင်ပြသောမှော်မှန်းချက်များ အမျိုးသမီးအဖွဲ့မှ တင်ပြသောမှော်မှန်းချက်များ

၁	ကျေး၊ကျေး၊မရှိ၊ခင်း၊	၁	ကျေး၊ကျေး၊မရှိ၊ခင်း၊
၂	ကျေး၊ကျေး၊မရှိ၊ခင်း၊	၂	ကျေး၊ကျေး၊မရှိ၊ခင်း၊
၃	ကျေး၊ကျေး၊မရှိ၊ခင်း၊	၃	ကျေး၊ကျေး၊မရှိ၊ခင်း၊
၄	ကျေး၊ကျေး၊မရှိ၊ခင်း၊	၄	ကျေး၊ကျေး၊မရှိ၊ခင်း၊
၅	ကျေး၊ကျေး၊မရှိ၊ခင်း၊	၅	ကျေး၊ကျေး၊မရှိ၊ခင်း၊

ဂ။ လူထုစီမံကိန်း၏ လာမည့် (၄) နှစ်အတွက် အကျိုးပင်သော ဦးစားပေး ဖွံ့ဖြိုးတိုးတက်မှု လုပ်ငန်း အစီအစဉ်များအားဖော်ပြပါ။
၇။ ကျေး၊ကျေး၊မရှိ၊ခင်း၊

အဆင့်	ကျေးရွာအတွက် ဦးစားပေး ဖွံ့ဖြိုးတိုးတက်မှု လုပ်ငန်းစဉ်များ	အဆိုပြုသူ (အမျိုးသားများ/ အမျိုးသမီးများ/အမျိုးသား+ အမျိုးသမီး)	ခန့်မှန်းကုန်ကျ စရိတ်	အကျိုးခံစားခွင့်ရှိသူ ခန့်မှန်းခြေ အရေအတွက်
၁	ကျေး၊ကျေး၊မရှိ၊ခင်း၊	ကျေး၊ကျေး၊မရှိ၊ခင်း၊		၃၁
၂	ကျေး၊ကျေး၊မရှိ၊ခင်း၊	ကျေး၊ကျေး၊မရှိ၊ခင်း၊		
၃	ကျေး၊ကျေး၊မရှိ၊ခင်း၊	ကျေး၊ကျေး၊မရှိ၊ခင်း၊		
၄	ကျေး၊ကျေး၊မရှိ၊ခင်း၊	ကျေး၊ကျေး၊မရှိ၊ခင်း၊		
၅	ကျေး၊ကျေး၊မရှိ၊ခင်း၊	ကျေး၊ကျေး၊မရှိ၊ခင်း၊		

ယ။ လူထုစီမံကိန်း၏ လာမည့် (၄) နှစ်အတွက် အကျိုးပင်သော ဦးစားပေး ဖွံ့ဖြိုးတိုးတက်မှု လုပ်ငန်း အစီအစဉ်များအားဖော်ပြပါ။

အဆင့်	ကျေးရွာအတွက် ဦးစားပေး ဖွံ့ဖြိုး	အဆိုပြုသူ (အမျိုးသားများ/ အမျိုးသမီး)	အခန်းကဏ္ဍ
-------	---------------------------------	---------------------------------------	-----------

	တိုးတက်မှု လုပ်ငန်းစဉ်များ	အပို့ခံသမား/အပို့ခံသား + အပို့ခံသမား)	
၀	စာနုစာမတ်စာ(၁)ကျိး	၈၅၂၊ + ၁	ကျပ်စစ်၅၇၄
၂	မိုက်ဖျိုးရေး နည်းပညာ	"	
၃	ခွေ ကုန် စာနု	"	
၄			

ခေါင်းစောင်၊ ကျေးဇူးပြုပံ့ပိုးအထောက်အကူပြုကော်မီတီမှ အတည်ပြုသည်။

အမည် ခ.ဒ်.ကျော်စွာ လက်မှတ် Bya ခန့်.ရံ 2.11.17

နောက်ဆက်တွဲ(၄) ခြားနားသောအပိုင်းများအတွက် ဦးစားပေးဖွံ့ဖြိုးရေးလုပ်ငန်းစဉ် အနှစ်ချုပ်

မူရင်းသည်အား VPSC တွင်ထားရှိရပါမည်။ အခြားဌာနများနှင့် ညှိနှိုင်းရန်အတွက် မိတ္တူအား TPIC သို့ပို့ရပါမည်။ MIS data အနေဖြင့် သွင်းရန် မလိုအပ်ပါ။

	အဆင့်	လုပ်ငန်း	မည်သူဦးစားပေးလဲ	ကျေးရွာမှတာဝန်ခံသူ (သို့) အုပ်စု	ပြင်ပမှမည်သူ ထောက်ပံ့ မလဲ
အခြေခံအဆောက်အအုံ	၁	ကျောက်ချောလစ်	<input checked="" type="checkbox"/> မ <input checked="" type="checkbox"/> ကျား		
	၂	အကြံပေး ဝန်ထမ်း	<input checked="" type="checkbox"/> မ <input checked="" type="checkbox"/> ကျား		
	၃		<input type="checkbox"/> မ <input type="checkbox"/> ကျား		
	၄		<input type="checkbox"/> မ <input type="checkbox"/> ကျား		
	၅		<input type="checkbox"/> မ <input type="checkbox"/> ကျား		
အသက်မွေးဝမ်းကျောင်း/ပိတ်ပို့ရေး	၁	စိုက်ပျိုးရေး နည်းပညာ	<input checked="" type="checkbox"/> မ <input checked="" type="checkbox"/> ကျား		
	၂	ကျေးရွာအုပ်စု	<input checked="" type="checkbox"/> မ <input type="checkbox"/> ကျား		
	၃		<input type="checkbox"/> မ <input type="checkbox"/> ကျား		
	၄		<input type="checkbox"/> မ <input type="checkbox"/> ကျား		
	၅		<input type="checkbox"/> မ <input type="checkbox"/> ကျား		
ကျန်းမာရေးနှင့် အာဟာရ	၁	ဆေးပေး ခန့်မှန်း	<input checked="" type="checkbox"/> မ <input checked="" type="checkbox"/> ကျား		
	၂	အကျေးဇူးပြုကုသမှု	<input type="checkbox"/> မ <input checked="" type="checkbox"/> ကျား		
	၃		<input type="checkbox"/> မ <input type="checkbox"/> ကျား		
	၄		<input type="checkbox"/> မ <input type="checkbox"/> ကျား		
	၅		<input type="checkbox"/> မ <input type="checkbox"/> ကျား		
ပညာရေး	၁	အခြေခံကျန်းမာရေး ပညာရေး	<input checked="" type="checkbox"/> မ <input checked="" type="checkbox"/> ကျား		
	၂		<input type="checkbox"/> မ <input type="checkbox"/> ကျား		
	၃		<input type="checkbox"/> မ <input type="checkbox"/> ကျား		

အခြား	၄		<input type="checkbox"/> မ		
			<input type="checkbox"/> ကျား		
	၅		<input type="checkbox"/> မ		
			<input type="checkbox"/> ကျား		
	၁	၆၈ နာရီကျော်	<input checked="" type="checkbox"/> မ		
			<input type="checkbox"/> ကျား		
	၂		<input type="checkbox"/> မ		
			<input type="checkbox"/> ကျား		
	၃		<input type="checkbox"/> မ		
		<input type="checkbox"/> ကျား			
၄		<input type="checkbox"/> မ			
		<input type="checkbox"/> ကျား			
၅		<input type="checkbox"/> မ			
		<input type="checkbox"/> ကျား			

J2

ကျေးရွာအစည်းအဝေးမှတ်တမ်းဓါတ်ပုံ



လူမှုဆန်းစစ်ခြင်းဆိုင်ရာ ပထမအကြိမ် ကျေးရွာအစည်းအဝေးမှတ်တမ်း

အစည်းအဝေးပြုလုပ်ခြင်းရည်ရွယ်ချက်-

လူထုဗဟိုပြုစီမံကိန်းအကြောင်း(PRA Tools)နှင့် စေတနာ့ဝန်ထမ်းကို ပြန်လည် အသိအမှတ်ပြုရန်။

- ကျေးရွာနှင့်အုပ်စု - ဒေါပိတကျေးရွာ၊ ဒေါဘူးကူးအုပ်စု
- ပြုလုပ်သည့်နေရာ - ကျေးရွာခန်းမဆောင်
- နေ့စွဲ - ၂.၁၁.၂၀၁၇
- တက်ရောက်သူ - ကျား (၁၁)ဦး၊ မ(၁၉)ဦး

လူမှုဆန်းစစ်ခြင်းဆိုင်ရာ ပထမအကြိမ်ကျေးရွာအစည်းအဝေးကို တက်ရောက်သူများ၏ မှတ်တမ်းကောက်ယူခြင်းနှင့် နံနက်(၉-၀၀)နာရီတွင် စတင်ခဲ့ပါသည်။ ထို့နောက် အစည်းအဝေး ပြုလုပ်ရခြင်းရည်ရွယ်ချက်ကို ရှင်းလင်းပြောကြားပြီး ကျေးရွာစီ/ထောက်ဥက္ကဋ္ဌ ဦးမားရယ် မှ တိုက်တွန်းအားပေးစကားပြောကြားခဲ့ပါသည်။ ဆက်လက်ပြီး အစီအစဉ်အရ လူထုဗဟိုပြုစီမံကိန်း အကြောင်းအချက်(၁၅)ချက်ကို အသေးစိတ်ရှင်းလင်းဆွေးနွေးခဲ့ပါသည်။ ထို့နောက် စီမံကိန်းအ ကြောင်း အပိုင်း(၆)ပိုင်းနှင့် အဆင့်(၁၄)ဆင့်ကို စီမံကိန်းလုပ်ငန်းဆောင်ရွက်မှုပုံစံနှင့်တကွ ပုံဥပမာ များဖြင့် ရှင်းလင်းဆွေးနွေးခြင်းများ ပြုလုပ်ခဲ့ပါသည်။

ဆက်လက်ပြီး စီမံကိန်းတွင် အဓိကပါဝင်သူများနှင့် အဓိကတာဝန်ဝတ္တရားများကို စီမံကိန်း လုပ်ဆောင်ရွက်နေသော ဝန်ထမ်းများ၊ ကော်မတီများသာမကပဲ မြို့နယ်ကျေးလက်ဦးစီးရုံးမှ တာဝန်ရှိသူများနှင့် ကျေးရွာလူထုများ စသည့်စီမံကိန်းတွင် ပါဝင်ပတ်သက်သူတိုင်းတွင် တာဝန် ရှိကြောင်းကို အပြန်အလှန်ဆွေးနွေးခဲ့ပါသည်။ ထို့နောက် စီမံကိန်းအထောက်အကူဖြစ်စေရန် ကျေးရွာလိုအပ်ချက်အရ စေတနာ့ဝန်ထမ်း ကျား(၁)၊ မ(၁)ကို ပြန်လည်၍ အသိအမှတ်ပြုခဲ့ပါသည်။

ထို့နောက် လူမှုဆန်းစစ်ခြင်းဆိုင်ရာ(PRA Tools)များကို ကျေးရွာ၏ လူမှုရေးနှင့် အရင်းအမြစ်ပြုမြေပုံကို ပြန်လည်ဖြည့်စွက်ရေးဆွဲခြင်း၊ ဥစ္စာဓနကြွယ်ဝမှုပြဇယား ပြန်လည်ဆွေး နွေးခြင်း၊ ကျေးရွာအတွင်းပြောင်းလဲမှုအခြေအနေများသိရှိနိုင်ရန် ရာသီခွင်ပြအချိန်ဇယားကို အတည်ပြုခြင်း၊ ကျား- မရေးရာအသုံးပြုမှုနှင့် ထိန်းချုပ်မှုများကို ခွဲခြားစိတ်ဖြာခြင်း၊ ကျားနှင့်မကို အုပ်စုဖွဲ့ဆွေးနွေးခြင်း၊ ဆက်လက်ပြီး အမျိုးသမီးများမှ ပင့်ကူအိမ်ကို အုပ်စုဖွဲ့ဆွေးနွေးခြင်းနှင့် အမျိုးသားများမှ ကျေးရွာအတွင်းအဖွဲ့အစည်းဆိုင်ရာ ချိတ်ဆက်မှုပြဇယားကို ရေးဆွဲပြီး ပြန်လည်တင်ပြခြင်းများ ပြုလုပ်ခဲ့ပါသည်။

နိဂုံးချုပ်အနေဖြင့် လူမှုဆန်းစစ်ခြင်းဆိုင်ရာ(PRA Tools)များကို ရည်ရွယ်ချက်များနှင့် တကွ ပြန်လည်အနှစ်ချုပ်သုံးသပ်စေပြီး ကျေးရွာစီ/ထောက်ဥက္ကဋ္ဌ ဒေါ်ဗျားမြာ မှ ကျေးဇူးတင် စကားဖြင့် အစည်းအဝေးကို နေ့လည် (၁၂)နာရီတွင် ရုတ်သိမ်းလိုက်ပါသည်။

ဒုတိယအကြိမ် ကျေးရွာအစည်းအဝေးမှတ်တမ်း

အစည်းအဝေးပြုလုပ်ရခြင်းရည်ရွယ်ချက်-

စီမံကိန်းအထောက်အကူပြုကော်မတီများ ပြန်လည်ဖွဲ့စည်းရန်နှင့် ကျေးရွာအခက်အခဲပြဿနာများ မျှော်မှန်းချက်များနှင့် စီမံကိန်းလုပ်ငန်းခွဲများဖော်ထုတ်နိုင်ရန်။

ကျေးရွာနှင့်အုပ်စု - ဒေါပိတကျေးရွာ၊ ဒေါဘူးကူးအုပ်စု

ပြုလုပ်သည့်နေရာ - ကျေးရွာခန်းမဆောင်

နေ့စွဲ - ၂.၁၁.၂၀၁၇

တက်ရောက်သူ - ကျား (၁၁)၊ မ (၁၉)

ဒုတိယအကြိမ်ကျေးရွာအစည်းအဝေးကို တက်ရောက်သူများစာရင်း ကောက်ယူခြင်းနှင့် အတူ မွန်းလွဲ(၁-၀၀)နာရီတွင် ပြန်လည်စတင်ခဲ့ပါသည်။ ပထမအကြိမ်ကျေးရွာ အစည်းအဝေးတွင် ပြုလုပ်ခဲ့သော လူမှုဆန်းစစ်ခြင်း(PRA Tools)များကို ကော်မတီတင်များမှ ပြန်လည်တင်ပြဆွေး နွေးခဲ့ပါသည်။ ထို့နောက် လူမှုဆန်းစစ်ခြင်းများကို အခြေခံကာ ကျေးရွာ၏အခက်အခဲပြဿနာများ၊ မျှော်မှန်းချက်များနှင့် ကျေးရွာ၏ဖွံ့ဖြိုးတိုးတက်ရေးလုပ်ငန်းစဉ်များကို ကျားနှင့်မသီးသန့်ခွဲပြီး အုပ်စုအလိုက် ဆွေးနွေးစေကာ ပြန်လည်တင်ပြခြင်းများ ပြုလုပ်ခဲ့ပါသည်။ ထို့နောက် စီမံကိန်းနှင့် ပတ်သက်သော လူမှုအကာအကွယ်နှင့် သဘာဝပတ်ဝန်းကျင်အကာအကွယ်များ အကျိုးဝင်သော လုပ်ငန်းနှင့် အကျိုးမဝင်သောလုပ်ငန်းများကို စံနှုန်းသတ်မှတ်ချက်များနှင့် အသေးစိတ်ရှင်းပြခဲ့ ပါသည်။ ဆက်လက်ပြီး ကျေးရွာ၏အဓိကလိုအပ်ချက်များဆွေးနွေးပြီး ဦးစားပေးဖွံ့ဖြိုးရေးလုပ်ငန်း များကို ရွေးချယ်သတ်မှတ်စေခဲ့ပါသည်။ ကျေးရွာအဆင့်စီမံခန့်ခွဲမှုကော်မတီများ ဖွဲ့စည်းပုံနှင့် တာဝန်ဝတ္တရားများကို ပြန်လည်ဖော်ထုတ်ဆွေးနွေးခြင်းနှင့် ကော်မတီလစ်လပ်နေရာများတွင် အစားထိုးရွေးချယ်ခြင်းများ ပြုလုပ်ခဲ့ပါသည်။ ထို့နောက် ကော်မတီဝင်များကို အသိအမှတ်ပြုခြင်း နှင့်အတူ ဆောင်ရန်/ရှောင်ရန်များ စသည့်ကျင့်ဝတ်များအား ရှင်းလင်းခဲ့ပါသည်။ အစီအစဉ်အရ ဝေဖန်အကြံပြုဖြေရှင်းရေးစနစ်အား အသက်ဝင်စေရန် စာတိုက်ပုံးထားရှိရခြင်းကို ရည်ရွယ်ချက် နှင့်တကွ စာအိတ်အသုံးပြုပုံများကို ထပ်မံဆွေးနွေးခဲ့ပါသည်။

နိဂုံးချုပ်အနေဖြင့် ပြန်လည်၍ဖွဲ့စည်းထားသောကော်မတီဝင်များ၊ စေတနာ့ဝန်ထမ်းများ (COC နှင့် HR)တွင် လက်မှတ်ရေးထိုးစေခြင်းနှင့် ကျေးရွာအုပ်ချုပ်ရေးမှူး ဦးကလောရယ် မှ တက်ရောက်လာသော ကျေးရွာလူထုအား ကျေးဇူးတင်စကားပြောကြားပြီး ကျေးရွာ၏ဒုတိယ အကြိမ်အစည်းအဝေးကို ညနေ(၅-၀၀)နာရီတွင် ရုတ်သိမ်းခဲ့ပါသည်။

ဒေါ်စိစာ

လူထုပူးပေါင်းပါဝင်သော လူမှုဆန်းစစ်ခြင်းနှင့် အကဲဖြတ်လုပ်ငန်းစဉ်
(PSA/PRA) အကျဉ်းချုပ်

စဉ်	အကြောင်းအရာ	ရက်စွဲ	ဦးတည်အုပ်စု	တက်ရောက်အုပ်စု			အဓိက ဆွေးနွေးချက်များ
				က	မ	ပေါင်း	
၁။	ကျေးရွာလူမှုရေးပြသယ်ဇာတပြမြေပုံ (Social Map/ Resource Map)	၂.၁၁.၂၀၁၇	ရပ်မိရပ်ဖ၊ ကော်မတီ၊ ကျေးရွာလူထုများ အားလုံး	၁၁	၁၉	၃၀	အိမ်အမျိုးအစားများ၊ အခြေခံအဆောက်အအုံများ၊ လမ်းပန်းဆက်သွယ်ရေးအခြေအနေ၊ လယ်ယာ မြေများ၊ ရေထွက် ပေါက်၊ ရေလှောင်ကန်၊သစ်တောများ။
၂။	လူမှုစီးပွားအဆင့်သတ်မှတ်ခြင်း (Wealth Ranking)	၂.၁၁.၂၀၁၇	ချမ်းသာ၊ အလယ်အလတ်၊ နွမ်းပါး	၁၁	၁၉	၃၀	ကျေးရွာလူမှုစီးပွားရေး ကိုအုပ်စုများခွဲခြား သတ်မှတ်နိုင်ရေးအတွက် အခြေခံစံနှုန်းများ သတ်မှတ်ရန်အများ လူထု သဘောတူသတ်မှတ် ခြင်း။
၃။	ကျား/မရေးရာကဏ္ဍ (Assect Mapping)	၂.၁၁.၂၀၁၇	ကျေးရွာတွင်းရှိ အမျိုးသားနှင့် အမျိုးသမီးများ	၁၁	၁၉	၃၀	ကျေးရွာအတွင်းရှိအရင်းအမြစ်ပိုင်ဆိုင်မှု၊ အခြေခံအဆောက်အအုံစသော လုပ်ငန်းများကိုဘယ်သူတွေက အသုံးပြုထိန်းချုပ်နေသလဲဆိုတာကိုဆွေးနွေးမှုများ ပြုလုပ်ခြင်း။
၄။	ပင့်ကူအိမ်ကွန်ယက် (Spider Web)	၂.၁၁.၂၀၁၇	အမျိုးသားများနှင့် အမျိုးသမီးများ ကျေးရွာလူထု	၁၁	၁၉	၃၀	အမျိုးသားများနှင့် အမျိုးသမီးများတန်းတူ အခွင့်အရေးရရှိမှုနှင့် မရရှိသည့်အကြောင်း အရင်းများ (လုပ်အားခ)
၅။	အဖွဲ့အစည်းချိတ်ဆက်ပုံ (Venn Diagram)	၂.၁၁.၂၀၁၇	ကျေးရွာအုပ်ချုပ်ရေးအဖွဲ့၊ ကျေးရွာစီထောက်အဖွဲ့၊ ကျေးရွာလူထု	၁၁	၁၉	၃၀	ကျေးရွာအတွင်းရှိ အဖွဲ့အစည်းများနှင့် မည်သို့သော လုပ်ငန်းများအတွက် မည်သည့်အဖွဲ့များ ချိတ်ဆက်လုပ်ကိုင်မှုရှိခြင်း

စဉ်	အကြောင်းအရာ	ရက်စွဲ	ဦးတည်အုပ်စု	တက်ရောက်အုပ်စု			အဓိက ဆွေးနွေးချက်များ
				က	မ	ပေါင်း	
၆။	ရာသီခွင်ပြ ပြက္ခဒိန် (Seasonal Calendar)	၂၀၁၂.၀၃.၂၇	ကော်မတီဝင် များ၊ အမျိုးသမီး/ သား ဆင်းရဲ နွမ်းပါသူများ	၁၁	၁၉	၃၀	စိုက်ပျိုးရိတ်သိမ်းကာလ (တောင် ယာ ၊ လယ်ယာ)၊ စီးပွားရေး/ငွေ ရှာ (အ ရောင်းအဝယ်/လွှဲတိုက်)၊ ပွဲတော်ချိန်၊ မိုးများကာလ၊ ကျန်း မာရေးဆိုး ကာလ၊ ဝင်ငွေအ ကောင်းဆုံးလ၊ အလုပ်ပါးကာ လ၊ ရေရှားကာလ။
၇။	အခက်အခဲ (Problem)	၂၀၁၂.၀၃.၂၇	အမျိုးသမီး၊ အမျိုးသား၊ လူထုအားလုံး	၁၁	၁၉	၃၀	ငွေကြေးအရင်းအနှီးမရှိ၊လမ်းပန်း ဆက်သွယ်ရေး မီးလင်းရေး၊ရေလုံ လောက်မှုမရှိ၊ ဖုန်းဆက်သွယ်ရေး ကျန်းမာရေး ပညာရေး၊စီးပွားရေး စည်းလုံးခြင်းမရှိ။
၈။	ကျေးရွာ၏ (၄)နှစ် စာဦးစားပေးအစီ အစဉ်ပြယော (Matric Ranking)	၂၀၁၂.၀၃.၂၇	ကျေးရွာ လူထုအားလုံး	၁၁	၁၉	၃၀	စီးပွားရေးပိုမိုကောင်းမွန်လာ၊ ပညာရေး၊လူမှုရေး၊ ကျန်းမာရေး၊ ဘာသာ ရေးပိုမိုကောင်းမွန်လာ၊ ကျေးရွာစည်းလုံးခြင်း ပိုမိုကောင်း မွန်လာ၊စား ဝတ်နေရေးပိုမိုအဆင် ပြေလာ။
၉။	ကျေးရွာ၏ ဖွံ့ဖြိုး ရေးလုပ်ငန်းစဉ် များ (Village Approve Vision)	၂၀၁၂.၀၃.၂၇	ကျေးရွာ လူထုအားလုံး	၁၁	၁၉	၃၀	လမ်း(ကတ္တရာ)၊မီး(လျှပ်စစ်မီး)၊ ခန်းမဆောင်၊ရေလှောင်ကန်၊ ရေ ငုတ်/ပိုက်၊ စာသင်ကျောင်းတိုး ချဲ့
၁၀။	ကျေးရွာဦးစား ပေးလုပ်ငန်းစဉ် များ (Village Object Vision)	၂၀၁၂.၀၃.၂၇	ကျေးရွာ လူထုအားလုံး	၁၁	၁၉	၃၀	ကျေးရွာဖွံ့ဖြိုးရေးလုပ်ငန်းစဉ် အဆင့်သတ်မှတ်ခြင်းတိုင်းတာ ခြင်း၊ ခန့်မှန်းကုန်ကျငွေတွက် ချက်ခြင်း၊အကိုးခံစားခွင့်ရှိသူ လူဦးရေ
၁၁။	ကျေးရွာသမိုင်း အကျဉ်းချုပ် (History)	၂၀၁၂.၀၃.၂၇	အမျိုးသမီး၊ အမျိုးသား၊ လူထုအားလုံး	၁၁	၁၉	၃၀	ကျေးရွာစတင်တည်ထောင်သည့် ခုနှစ်၊ အိမ်ခြေ၊ လူဦးရေ၊ လူမျိုး ဘာသာစသောကျေးရွာသမိုင်း အချက်အလက်အဆင့်ဆင့်များ ကိုဖော်ထုတ်ခြင်း