

ပြည်ထောင်စုသမ္မတ မြန်မာနိုင်ငံတော်အစိုးရ
စိုက်ပျိုးရေး၊ မွေးမြူရေးနှင့် ဆည်မြောင်းဝန်ကြီးဌာန
(ကျေးလက်ဒေသဖွံ့ဖြိုးတိုးတက်ရေးဦးစီးဌာန)



လူထုပဟိုပြုစီမံကိန်း၊ ဒီးမော့ဆိုမြို့နယ်
National Community Driven Development Project
NCDDP

ကျေးရွာဖွံ့ဖြိုးရေးအစီအစဉ်



ဒေါ်လှားလီကျေးရွာ ၊ ဒေါ်ဘူးကူးကျေးရွာအုပ်စု

ဒီးမော့ဆိုမြို့နယ်

၂၀၁၈ ခုနှစ်

ကျေးရွာဖွံ့ဖြိုးရေးအစီအစဉ်

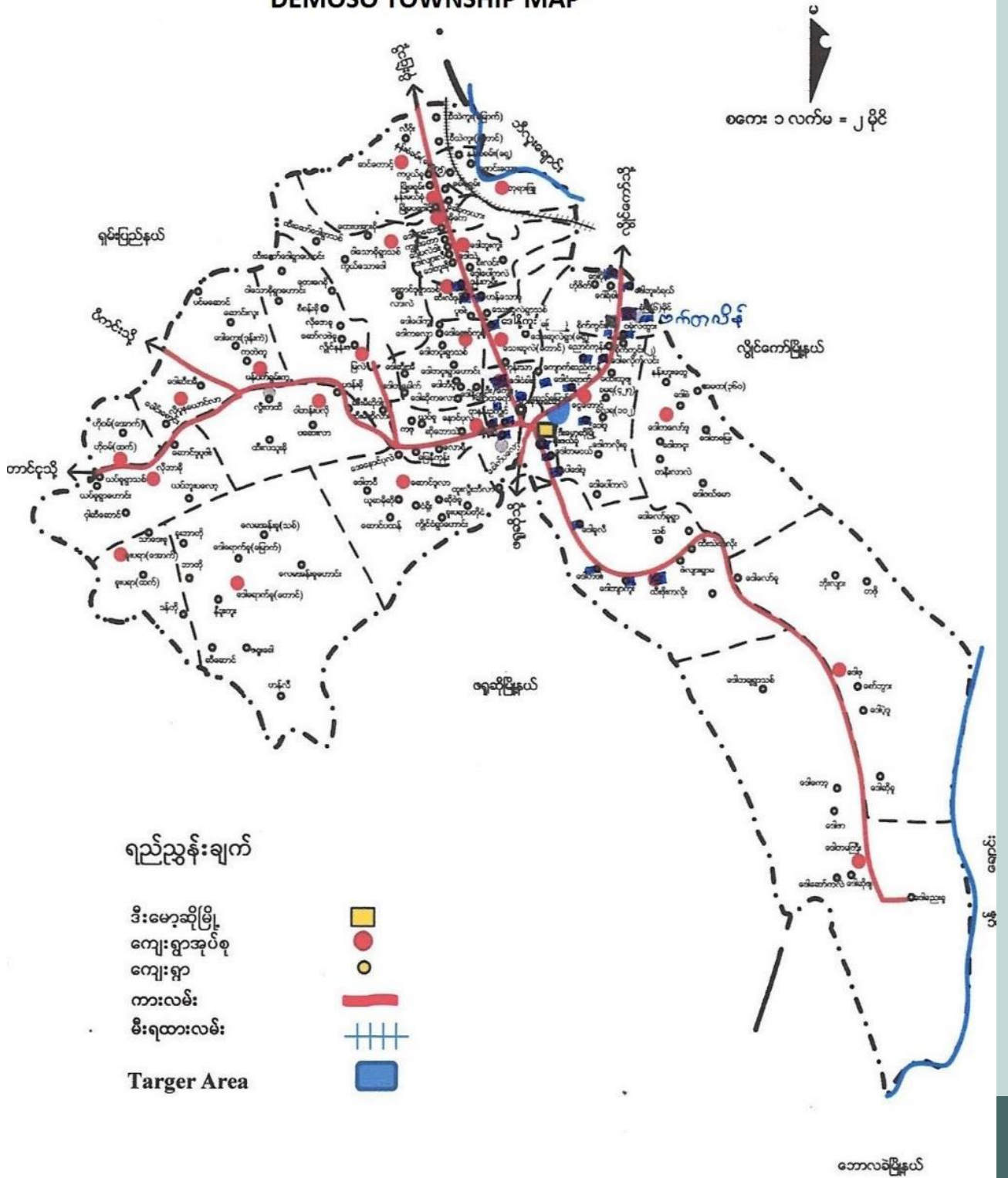
ကျေးရွာ ၊ ကျေးရွာအုပ်စု

မာတိကာ

ဒီးမော့ဆိုမြို့နယ် အခြေပြမြေပုံ.....	1
ကျေးရွာအုပ်စုမြေပုံ.....	2
ကျေးရွာအုပ်စုတွင်ပါဝင်သောကျေးရွာများစာရင်း.....	3
ကျေးရွာလူမှုရေးအရင်းနှင့်အမြစ်ပြမြေပုံ.....	4
လူမှုရေးနှင့် အရင်အမြစ်ပြမြေပုံ သုံးသပ်ချက်.....	5
ကျေးရွာသမိုင်းအကျဉ်းချုပ်	6
ဥစ္စာဓနကြွယ်ဝမှုအဆင့်သတ်မှတ်ခြင်း သုံးသပ်ချက်	8
ကျား/မ ပင့်ကူအိမ်.....	9
ကျား/မ ပင့်ကူအိမ် သုံးသပ်ချက်	10
အဖွဲ့အစည်းချိတ်ဆက်မှုပြ မြေပုံ.....	11
အဖွဲ့အစည်းချိတ်ဆက်မှုပြမြေပုံ သုံးသပ်ချက်.....	12
ရာသီခွင်ပြ ပြက္ခဒိန်	13
ရာသီခွင်ပြ ပြက္ခဒိန်သုံးသပ်ချက်	14
ကျေးရွာစီမံကိန်းအထောက်အကူပြုကော်မတီဝင်များ စာရင်း/ဓာတ်ပုံ.....	15
ကျေးရွာဖွံ့ဖြိုးရေးအစီအစဉ်ဆောင်ရွက်မှု မှတ်တမ်းဓာတ်ပုံများ.....	16
ပုံစံ - ၁။ ကျေးရွာ အခြေခံအချက်အလက်များ (PC-၁)	17
ပုံစံ - ၂။ စီမံကိန်းစက်ဝန်း အချိန်ဇယား (PC-၂).....	20
ပုံစံ - ၃။ ကျေးရွာဖွံ့ဖြိုးရေးဦးစားပေးအစီအစဉ် (PC-၃).....	21
နောက်ဆက်တွဲ(၄)၊ ခြားနားသောအပိုင်းများအတွက် ဦးစားပေးဖွံ့ဖြိုးရေးလုပ်ငန်းစဉ်များ.....	23
ကျေးရွာအစည်းအဝေးမှတ်တမ်းများ.....	25

ဒီးမော့ဆိုမြို့နယ် အခြေပြမြေပုံ

DEMOSO TOWNSHIP MAP

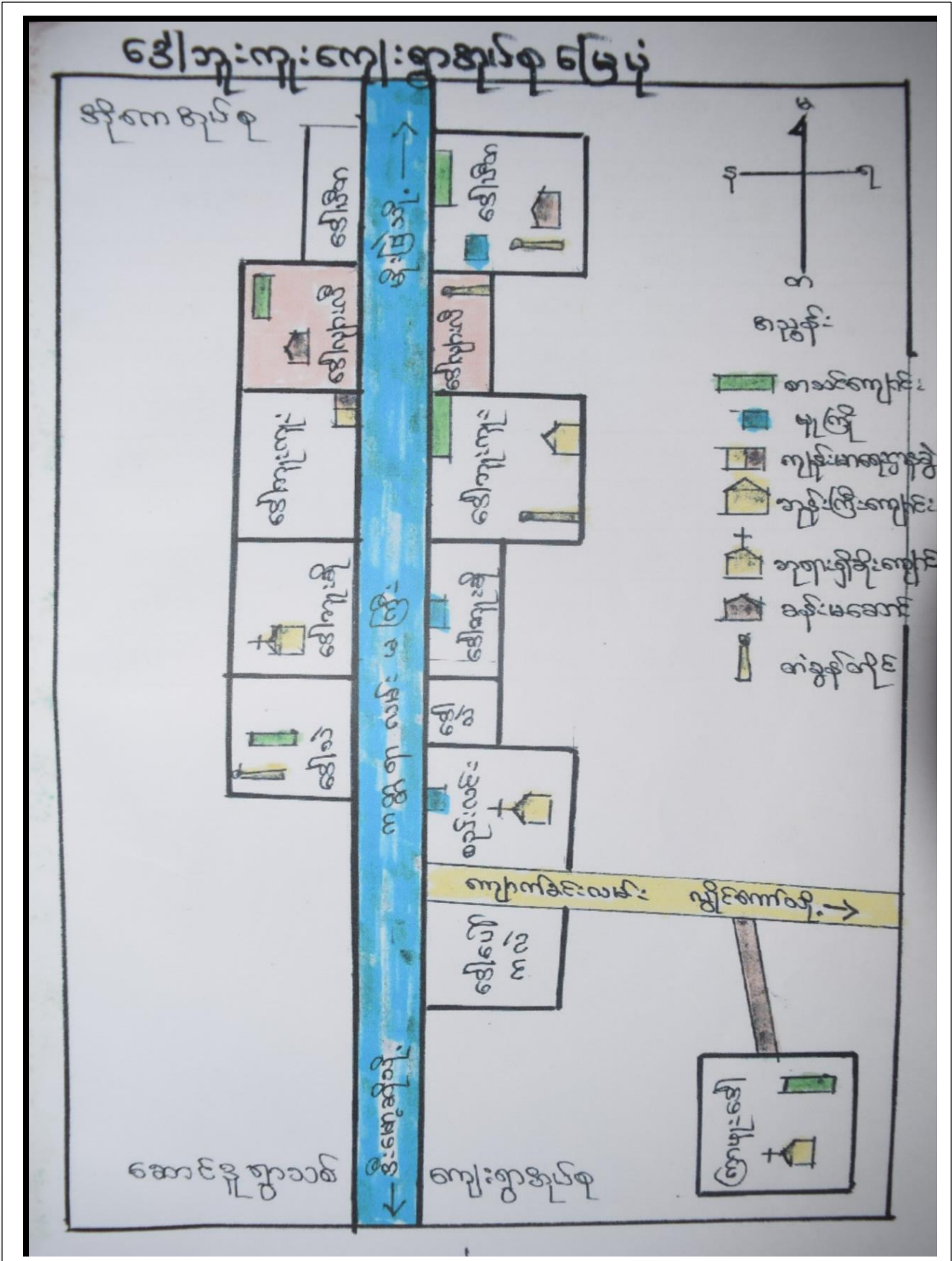


ကျေးရွာ | ကျေးရွာအုပ်စု

ကျေးရွာဖွံ့ဖြိုးရေးအစီအစဉ်

ကျေးရွာအုပ်စုမြေပုံ

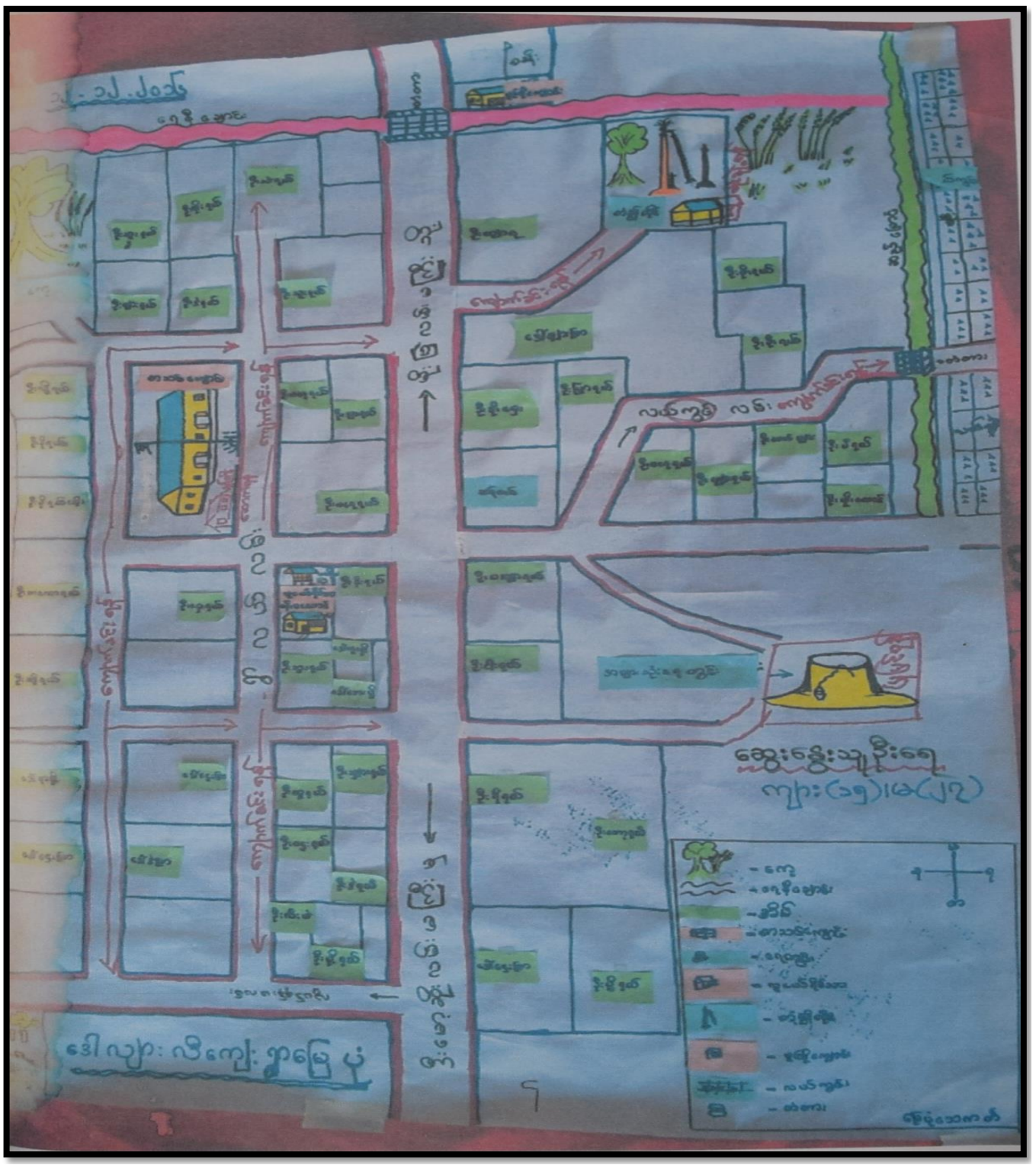
ကျေးရွာအုပ်စုမြေပုံ | ကျေးရွာအုပ်စု



ကျေးရွာအုပ်စုတွင်ပါဝင်သောကျေးရွာများစာရင်း

စဉ်	ကျေးရွာအမည်	အိမ်ခြေ	လူဦးရေ		
			ကျား	မ	စုစုပေါင်း
၁	ဒေါဘူးကူး	၆၅	၁၃၆	၁၅၁	၂၈၇
၂	ဒေါလျားလီ	၄၂	၁၁၂	၁၀၇	၂၁၉
၃	စီးလင်း	၄၇	၂၉၄	၂၆၂	၅၅၆
၄	ဒေါဘူးခို	၆၀	၁၆၀	၁၇၄	၃၃၄
၅	ကြာဖူးဒေါ	၆၀	၁၆၂	၁၅၅	၃၁၇
၆	ဒေါပေါ်ကလဲ	၂၆	၅၉	၇၃	၁၃၂
၇	ဒေါပိတ	၆၉	၂၅၂	၃၀၂	၅၅၄
၈	ဒေါသဲ	၃၃	၉၀	၁၁၀	၂၀၀
စုစုပေါင်း					

ကျေးရွာလူမှုရေးအရင်းနှင့်အမြစ်ပြမြေပုံ



ကျေးရွာပုံ၊ ကျေးရွာအုပ်စု
ကျေးရွာပုံ၊ ကျေးရွာအစုအစည်း

ပါဝင်ဆွေးနွေးသူ - ကျား (၁၉) + မ (၁၆) = (၃၅) ဦး

လူမှုရေးနှင့် အရင်အမြစ်ပြမြေပုံ သုံးသပ်ချက်

ဒေါလျားလီကျေးရွာသည် ဒီးမော့ဆိုမြို့မှ (၇.၄) မိုင်ခန့်ကွာဝေးပြီး ဒီးမော့ဆို - မိုးမြဲကားလမ်း ဘေးတစ်ဖက်တစ်ချက်စီတွင်တည်ရှိပါသည်။ တည်နေရာပထဝီအနေအထားအရ အရှေ့ဘက်တွင် မိုး မြဲလယ်ယာမြောင်းနှင့်လယ်ကွက်များရှိပြီးအနောက်ဘက်တွင်တောင်တန်းများတည်ရှိပါသည်။ မြောက် ဘက်ခြမ်းတွင်ဒေါဘူးကူးကျေးရွာနှင့် တောင်ဘက်ခြမ်းတွင် ဒေါပိတကျေးရွာတည်ရှိပါသည်။ ဒေါလျား လီကျေးရွာအတွင်းရှိနိုင်သော လူမှုရေးဝန်ဆောင်မှုများအနေဖြင့် ကျေးရွာခန်းမဆောင် ၊ စာသင် ကျောင်း ၊ ကူကြိုကျောင်း ၊ ရေတွင်း ၊ တံခွန်တိုင်များ ၊ ရွာတွင်းလမ်း ၊ တံတားများ ရှိပါသည်။ သဘာဝ အရင်းအမြစ်များအနေဖြင့် သစ်တောအုပ် ၊ ရေနီချောင်း နှင့် လယ်ယာများသာရှိပါသည်။

ပညာရေး။ ။ ဒေါလျားလီရွာတွင် မူလတန်းကျောင်းရှိပြီးကျောင်းသားဦးရေမှာ (၂၀) ဦးခန့် သာရှိပါသည်။ ကျေးရွာတွင်ကျောင်းဆရာမ(၂)ဦး ၊ အရံသားဖွား(၅)ဦးရှိပါသည်။ အလယ်တန်းနှင့် အ ထက်တန်းကျောင်းကိုနန်းမယ်ခုံသို့အများအားဖြင့်သွားရောက်ပညာသင်ကြားရပြီး (၁.၅)မိုင်ခန့်ရှိပါ သည်။

ကျန်းမာရေး။ ။ ဒေါလျားလီကျေးရွာလူထုများသည် ကျန်းမာရေးစောင့်ရှောက်မှုခံယူရာ တွင် ပြင်းထန်ပါက နန်းမယ်ခုံဆေးရုံ ၊ လွိုင်ကော်ဆေးရုံသို့သွားရောက်ကုသကြပြီး ၊ အခြေအနေမပြင်း ထန်ပါကရွာတွင်းရှိကျန်းမာရေးလုပ်သား(သို့)ဒေါဘူးကူးကျေးလက်ဆေးပေးခန်းသို့သွားရောက်ပြသကြ သည်။

ဘာသာရေး။ ။ ဘာသာရေးအနေဖြင့်ဗုဒ္ဓဘာသာကိုကိုးကွယ်ကြပြီးကယားရိုးရာတံခွန်တိုင် ကိုလည်းသက်ဝင်ယုံကြည်ကြပါသည်။

အသက်မွေးဝမ်းကြောင်းမှုလုပ်ငန်း။ ။ ဒေါလျားလီကျေးရွာလူထုများမှာ အဓိကလယ်ယာ လုပ်ငန်းကိုလုပ်ကိုင်ကြပြီးအိမ်တွင်းစီးပွားရေးအနေဖြင့် ကြက် ၊ ဝက် အနည်းငယ်မွေးမြူကြပါသည်။

မှတ်တမ်းတင်သူ -

ကျေးရွာ ၊ ကျေးရွာအုပ်စု
ကျေးရွာဖွံ့ဖြိုးရေးအစီအစဉ်

ကျေးရွာသမိုင်းအကျဉ်းချုပ်

ဒေါလျားလီကျေးရွာသည် စတင်နေထိုင်ခဲ့သည်မှ ယနေ့အထိ နှစ်ပေါင်း (၁၅၀) ကျော်ပြီဖြစ်သည်။ စတင်နေထိုင်သူများမှာ ဦးတီရယ် - ဒေါ်ရှေးမိုး ဖြစ်သည်။ တောများထူထပ်ပြီးချုံပုတ်ဝိုင်းရံကာ တောတိရိစ္ဆာန်များကျက်စားပေါများခဲ့သော ရွာတစ်ရွာဖြစ်ပါသည်။ ယခင်ကရွာအရှေ့ဖက်တွင်လှည်းလမ်းသာရှိခဲ့၍ ၁၉၆၇ ခုနှစ်ရောက်သောအခါမှ ကျောက်ခင်းလမ်းဖြစ်လာခဲ့သည်။ ထိုအချိန်ကဒေါလျားလီတွင်အိမ်ခြေ (၁၅)လုံးရှိခဲ့သည်။ ရွာ၏အနောက်ဖက်မှစီးလာသောမြေနီချောင်း(ရေနီချောင်း)ကိုကယားဘာသာဖြင့် လျားလီဟုအမည်ပေးခေါ်ဆိုခဲ့သည်။ အဆိုပါမြေနီချောင်းကိုအစွဲပြု၍ရွာကိုဒေါလျားလီဟု ခေါ်တွင်ခဲ့ခြင်းဖြစ်ပါသည်။ ဒေါ- ရွာ ၊ လျားလီ- မြေနီချောင်းဖြစ်သည်။

ရွာ၏အရှေ့ဖက်တွင်အများသုံးရေတွင်း(၁)တွင်းရှိပြီး၁၉၉၈ ခုနှစ်တွင်အုတ်ကန်ပြုလုပ်ခဲ့သည်။ ယခုလက်ရှိတွင်ပြန်လည်ပြုပြင်ရန်လိုအပ်လျက်ရှိသည်။ ၁၉၉၀ ခုနှစ်တွင်စာသင်ကျောင်းကိုရွာလယ်၌ ရွာသူရွာသားများက ဝါးထရံကာ ၊ ဖက်မိုးဖြင့်ကိုယ်ထူကိုယ်ထဆောက်လုပ်ခဲ့သည်။ ၁၉၉၈ ခုနှစ်ရောက်သောအခါ ပညာရေးဌာနမှ အုတ်ညှပ် ၊ သွပ်မိုးတစ်ထပ်ဆောင်ဆောက်လုပ်ပေးခဲ့သည်။ ယခုအခါကျောင်းရုံးခန်းတိုးချဲ့ဆောက်လုပ်ရန်ဆောင်ရွက်ခဲ့သော်လည်းပြီးစီးမှုမရှိသေးပါ။

၁၉၉၈ ၊ ၁၉၉၉ ၊ ၂၀၀၀ ဝန်းကျင်များတွင် မိုးခေါင်ရေရှားပါးမှုဖြစ်ခဲ့၍ လယ်ယာစိုက်ပျိုးမှုမအောင်မြင်ပဲ ၊ စားဝတ်နေရေးခက်ခဲကြပါသည်။ ၂၀၁၂-၂၀၁၃ ခုနှစ်များတွင် ရေကြီးရေလျှံမှုကြောင့် လယ်ယာစပါးများ ပျက်စီးဆုံးရှုံးပြီးစားဝတ်နေရေးကြပ်တည်းခဲ့ပါသည်။

မှတ်တမ်းတင်သူ

ဥစ္စာနေ ကြွယ်ဝမှု အဆင့်သတ်မှတ်ခြင်း

ဒေါ်လှားလီကျေးစွာ
ဒေါ်ဘူးကျားဇာလှ

ရက်စွဲ - ၆-၁၁-၂၀၁၇

ဥစ္စာ နေအဆင့် သတ်မှတ်ခြင်း

အဆင့်	ဝံ သတ်မှတ်ချက်များ	အိမ်ထောင်စု	ကုန်အိတ်
ချမ်းသာခြင်း A က	တိုက်နှစ်ထပ်ပါ။ ကား၊ ထောင်ပရိ၊ နယ်မြေ တိုက်နှစ်ထပ်ပါ။ ကား၊ ထောင်ပရိ ပိုင်ဆိုင်ခြင်း နယ်ယာ၊ မြေ (၃) ဧက အထက်ရှိခြင်း	၁	၃%
အလယ်အလတ် B ခ	ပျဉ်ထောင် အိမ်၊ တာရုတ်အိုင်ကယ်၊ စက်ဘီး၊ ၂၄၂၊ TV နယ်ယာ၊ မြေ (၁) ဧကမှ (၃) ဧက ရှိခြင်း	၃	၃၀%
ဆင်းရဲ C ဂ	ပေါ့ဆူ အိမ်၊ အိုင်ကယ်မရှိ၊ နယ်ပယ် ကလေးပညာရေးကျောင်းပစ္စည်း စာပေအိတ်အိတ် ၄၄၄	၃၀	၆၇%
စုစုပေါင်း		၃၄	၁၀၀%

ပါဝင်ဆွေးနွေးသူ ဦးကျော်
ကျား (၁၉) ဦး
မ (၅) ဦး

ပါဝင်ဆွေးနွေးသူ - ကျား ၁၉(၂၃) + မ (၅) = (၂၈) ဦး

ဥစ္စာဓနကြွယ်ဝမှုအဆင့်သတ်မှတ်ခြင်း သုံးသပ်ချက်

ဒေါလျားလီကျေးရွာလူထုများမှ ပထမအကြိမ်ကျေးရွာအစည်းအဝေးတွင် ဥစ္စာဓနအဆင့်သတ်မှတ်ခြင်းကိုဖော်ထုတ်ကြရာချမ်းသာခြင်း(A) ၊ အလယ်အလတ် (B) နှင့် ဆင်းရဲ (C) ဟူ၍ အဆင့်(၃)ဆင့်သတ်မှတ်ဖော်ထုတ်ကြပါသည်။

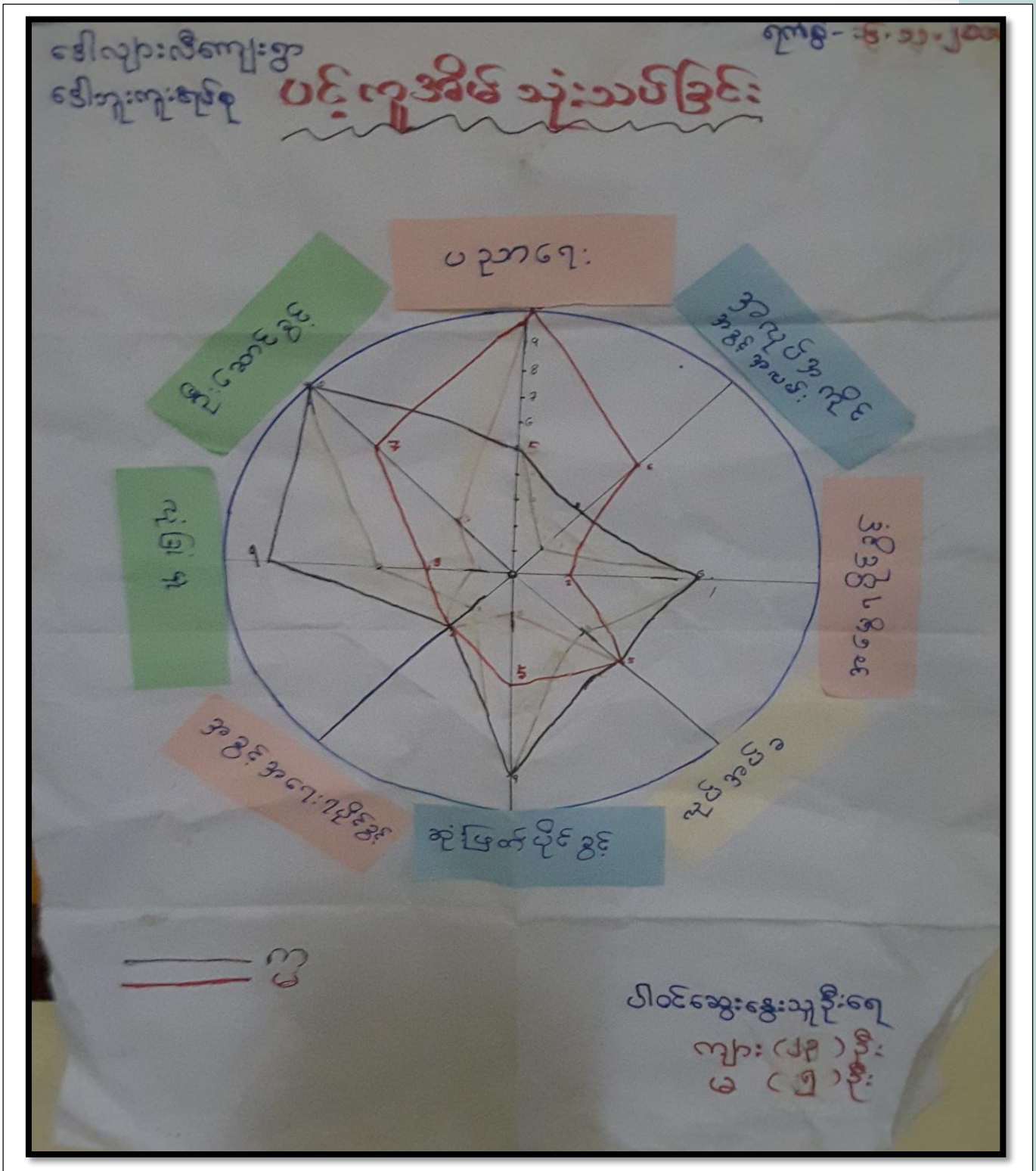
ဒေါလျားလီကျေးရွာတွင်အိမ်ခြေ (၄၄) အိမ်ရှိသည့်အနက်အဆင့် (A) တွင် (၁)အိမ်သာရှိသည်ကိုတွေ့ရှိရပါသည်။ (A) အဆင့်ရှိမိသားစု၏အဓိကလုပ်ငန်းမှာလယ်ယာလုပ်ငန်းဖြစ်ပြီးတစ်နှစ်လုံးပျမ်းမျှဝင်ငွေရရှိမှုမှာ (၃၀-၃၅)သိန်းရရှိပါသည်။ လယ်ယာလုပ်ငန်းအပြင် အိမ်တွင်းလုပ်ငန်းဖြစ်သော ကြက် ၊ ဝက်မွေးမြူခြင်းအနည်းငယ်လုပ်ကိုင်ကြပါသည်။ အဆင့် (A) တွင်ရှိသော်လည်းစိုက်ပျိုးရန်အတွက် အရင်းအနှီးငွေ များကို စိုက်ပျိုးရေးဘဏ်မှ ချေးယူကြရသည်။ လယ်တစ်ဧက လျှင် (၁၅၀၀၀၀)ကျပ်နှုန်းဖြစ်ပြီးအတိုးနှုန်းမှာ (၁.၅)ကျပ်ဖြစ်ပါသည်။

(B) အဆင့်ရှိအိမ်ထောင်စုမှာ (၁၃) အိမ်ရှိပြီးလယ်ယာလုပ်ငန်းကိုသာလုပ်ကိုင်ကြပါသည်။ စိုက်ပျိုးရာသီဝင်ချိန်များတွင်အငှားလိုက်ခြင်း ၊ အခြားသူများ၏လယ်များကိုလည်းငှားရမ်းလုပ်ကိုင်ကြပါ သည်။ အလုပ်ရှိသည့်အချိန်တွင်သာဝင်ငွေရရှိကြသဖြင့်တစ်နှစ်တာလုံး၏ပျမ်းမျှဝင်ငွေမည်မျှရှိသည် ကိုမခန့်မှန်းနိုင်ချေ။

(C) အဆင့်တွင်အိမ်ထောင်စု (၃) စုရှိပြီးလယ်ယာပိုင်ဆိုင်မှုမရှိကြသဖြင့် အခြားသူများ၏လယ်ယာများကိုအခများပေး၍ငှားရမ်းလုပ်ကိုင်ကြရသည်။ လယ် (၁) ဧကလျှင်စပါး (၂၅-၃၀)ပုံးပေးကြရပါသည်။ အချို့သူများမှာ စပါးရရှိမှုအပေါ်မူတည်၍တစ်ဝက်စီခွဲဝေယူကြသည်။ လယ်ယာလုပ်ငန်းပြီးချိန်တွင် ဆောင်းရာသီ သီးနှံအဖြစ်ကြက်သွန်အနည်းငယ်စိုက်ပျိုးကြပါသည်။ (C) အဆင့်ရှိမိသားစုများသည်ကလေးများကိုအတတ်နိုင်ဆုံးကျောင်းထားပေးကြသော်လည်း ၊ စားဝတ်နေရေးခက်ခဲမှုရှိကြပါသည်။ ကလေးအချို့မှာလည်း (၈-၉)တန်းရောက်လျှင်ကျောင်းထွက်ကြသည်မှာ များပါသည်။

သို့ဖြစ်၍ ဒေါလျားလီကျေးရွာ၏ဥစ္စာဓနအဆင့်ကိုကြည့်ရာတွင်ဆင်းရဲအဆင့်သည် အုပ်စုတွင်းရှိအခြားကျေးရွာများထက်ပိုမိုများပြားနေသည်ကိုတွေ့ရသည်။ အိမ်ထောင်စုအများစုမှာလယ်ယာပိုင်ဆိုင်မှုမရှိသဖြင့် စားဝတ်နေရေးခက်ခဲကြသည်ဟု သုံးသပ်ရရှိပါသည်။ လူထုဗဟိုပြုစီမံကိန်းအနေဖြင့် ဌာနဆိုင်ရာ ၊ အခြား အင်န်-ဂျီ-အို များနှင့်ပူးပေါင်း၍ဒေါလျားလီကျေးရွာလူထုများအလုပ်အကိုင်အခွင့်အလမ်းပိုမိုဖန်တီးပေးရန်နှင့်ကျေးရွာဖွံ့ဖြိုးရေးဆိုင်ရာ အသိပညာဗဟုသုတဖြန့်ဝေပေးနိုင်ပါက ဆင်းရဲမှုလျော့နည်းလာကာ ပိုမိုဖွံ့ဖြိုးတိုးတက်လာမည်ဟုသုံးသပ်ရရှိပါသည်။

ကျား/မ ပင့်ကူအိမ်



ပါဝင်ဆွေးနွေးသူ - ကျား (၂၃) + မ (၅) = (၂၈) ဦး

ကျား/မ ပင့်ကူအိမ် သုံးသပ်ချက်

ဒေါလျားလီကျေးရွာ၏ ကျား - မ ကဏ္ဍပင့်ကူအိမ်သုံးသပ်ချက်ကို ကျေးရွာမှတက်ရောက်လာသော ကျေးရွာလူထုများမှ ရေးဆွဲဖော်ထုတ်ကြရာတွင် အဓိကအချက်များအဖြစ် ပညာရေး ၊ အလုပ်အကိုင်အခွင့်အလမ်း ၊ အမွေရပိုင်ခွင့် ၊ လုပ်အားခ ၊ ဆုံးဖြတ်ပိုင်ခွင့် ၊ အခွင့်အရေးရပိုင်ခွင့် ၊ လုံခြုံမှု နှင့် ဦးဆောင်ခွင့်တို့ဖြစ်ပါသည်။

ဒေါလျားလီကျေးရွာမှ အမျိုးသမီးများမှာ အမျိုးသားများထက်ပညာရေးနှင့် အလုပ်အကိုင်အခွင့်အလမ်းတွင်ပို၍သာလွန်နေသည်ကိုအားရဖွယ်ကောင်းလှပါသည်။ လုပ်အားခနှင့်အခွင့်အရေးရပိုင်ခွင့်တို့မှာ တန်းတူအခြေအနေတွင်ရှိနေပြီး အမွေရပိုင်ခွင့် ၊ ဆုံးဖြတ်ပိုင်ခွင့် ၊ လုံခြုံမှု နှင့် ဦးဆောင်ခွင့်တို့မှာ အမျိုးသမီးများထက် အမျိုးသားများက ပို၍သာလွန်နေသည်ကို တွေ့ရှိရပါသည်။ ကျေးရွာတွင်းပြုလုပ်သောအစည်းအဝေးများတွင် အမျိုးသမီးများပို၍တက်ရောက်မှုရှိသော်လည်း ဦးဆောင်မှု ၊ ဆုံးဖြတ်ချက်ချမှုတို့တွင် အားနည်းနေသေးသည်ကိုတွေ့ရှိရပါသည်။

သို့ဖြစ်၍ ဒေါလျားလီကျေးရွာတွင် ကျား - မ ရေးရာကဏ္ဍ၌ များစွာကွာဟချက်ကြီးမားနေသေးသည်ဟု သုံးသပ်ရရှိပါသည်။ လူထုဗဟိုပြုစီမံကိန်းအနေဖြင့်ကျား - မ ရေးရာကို အလေးထားသည့် အားလျော်စွာ တစ်နှစ်ထက်တစ်နှစ် ကျား - မ ရေးရာ ကွာဟချက်ကို ပိုမိုလျော့ကျ၍မျှတမှုအနီးစပ်ဆုံးဖြစ်လာရန် ဆက်လက်အကောင်အထည်ဖော်သွားရန်လိုအပ်သည်ဟုသုံးသပ်တင်ပြအပ်ပါသည်။

ပါဝင်ဆွေးနွေးသူ ကျား - () ဦး ၊ မ - () ဦး

မှတ်တမ်းတင်သူ -

အဖွဲ့အစည်းချိတ်ဆက်မှုပြုမြေပုံ သုံးသပ်ချက်

ဒေါလျားလီကျေးရွာလူထုများ၏ဖော်ထုတ်ချက်အရ ကျေးရွာတွင်းအဖွဲ့အစည်းများအဖြစ် ကျေးရွာအုပ်ချုပ်ရေးအဖွဲ့၊ လူငယ်ယဉ်ကျေးမှုအဖွဲ့၊ ကျောင်းကော်မတီ၊ ကယားစာပေ နှင့် ဓမ္မစင်္ကြာအဖွဲ့တို့သည်ကျေးရွာ၌ဩဇာလွှမ်းမိုးမှုရှိကြသည်ဟုဖော်ပြထားပါသည်။ မိခင်များအဖွဲ့၊ မော်မိုးကော်မတီအဖွဲ့သည်အထိုက်အလျောက်ဩဇာရှိပြီး မိခင် နှင့် ကလေး ၊ အမျိုးသမီးရေးရာအဖွဲ့တို့ကိုလည်းဖွဲ့စည်းထားသည်ကိုတွေ့ရှိရပါသည်။ ကျေးရွာပြင်ပအဖွဲ့အစည်းအနေဖြင့် ACF အဖွဲ့ နှင့် လူထုဗဟိုပြုစီမံကိန်းကိုဖော်ပြထားပါသည်။ ACF အဖွဲ့၏လုပ်ဆောင်မှုမှာ ကျေးရွာလူထုများအနေဖြင့် ကျန်းမာရေးဗဟုသုတများရရှိရန်အတွက်သင်တန်းပေးခြင်း ၊ အိမ်သာခွက်များ ၊ စိုက်ပျိုးရေးနှင့်ဆိုင်သောပေါက်ပြား ၊ ဂေါ်ပြားများ ထောက်ပံ့ပေးခြင်း ၊ ရေလှောင်ကန်များပြုလုပ်ပေးခဲ့ပါသည်။ သို့သော်လည်း ယခုလက်ရှိတွင် ၎င်းအဖွဲ့မှာ လှုပ်ရှားဆောင်ရွက်မှုမရှိတော့ပါဟုသိရှိရပါသည်။ လူထုဗဟိုပြုစီမံကိန်းအနေဖြင့် ကျေးရွာခန်းမဆောင်ဆောက်လုပ်ခဲ့ပါသည်။ ယခုတွင် မြစိမ်းရောင်စီမံကိန်းမှာလည်းဝင်ရောက်လာပြီး စိုက်ပျိုးရေး ၊ မွေးမြူရေးကိုအဓိကအလေးထားဆောင်ရွက်လျက်ရှိပါသည်။

လက်ရှိတွင်ဒေါလျားလီကျေးရွာ၌ ပြင်ပအဖွဲ့အစည်းနှင့်ချိတ်ဆက်မှုအဖြစ်လူထုဗဟိုပြုစီမံကိန်းနှင့် မြစိမ်းရောင် စီမံကိန်းသာရှိ၍ ကျေးရွာတွင်းအဖွဲ့အစည်းအနေဖြင့်လည်းအုပ်စုတွင် အခြားရွာများထက်နည်းသေးသည်ကို တွေ့ရှိရသည်။ ကျေးရွာဖွံ့ဖြိုးရေးအတွက်ကျေးရွာတွင်းဖွဲ့စည်းနိုင်ရန်လိုအပ်သကဲ့သို့ပြင်ပအဖွဲ့အစည်းများနှင့် ချိတ်ဆက်မှုအားကောင်းရန်လိုအပ်သည်ဟု သုံးသပ်ရရှိပါသည်။

ထို့ကြောင့် ဒေါလျားလီကျေးရွာဖွံ့ဖြိုးတိုးတက်ရန်အတွက်ပြင်ပအဖွဲ့အစည်းများနှင့် ချိတ်ဆက်မှုအားကောင်းရန် ကူညီပံ့ပိုးပေးရန်လိုအပ်လျက်ရှိပြီး ကျေးရွာတွင်းဖွဲ့စည်းမှုအားကောင်းရန်လည်းကူညီအားပေးရန် လိုအပ်လျက်ရှိသည်ဟုသုံးသပ်တင်ပြအပ်ပါသည်။

ပါဝင်ဆွေးနွေးသူ ကျား - () ဦး ၊ မ - () ဦး

မှတ်တမ်းတင်သူ -

ရာသီခွင်ပြ ပြက္ခဒိန်

ဒေါ်လှူးလီကျေးရွာ၊ ဒေါ်လှူးကျေးရွာစု

ရာသီခွင်ပြ ပြက္ခဒိန်

၅၀၅ - ၆၀၀

အကြောင်းအရာ	ဧပြီလ	မေလ	ဇွန်လ	ဇူလိုင်လ	ဇူလိုင်လ	ဇူလိုင်လ	ဇူလိုင်လ	ဇူလိုင်လ	ဇူလိုင်လ	ဇူလိုင်လ	ဇူလိုင်လ
မိုးရွာခြင်း/ရေခဲခြင်း											
အလင်းပူခြင်း											
မိုးလင်းသက်											
အစားအစာ											
ကျေပါပေါ့များ											
ပျံ့များသော အချိန်											
မြင်ပုံအလင်းထွက်ချိန်											
ပင်ပန်းဆက်သွယ်ရေးခက်ခဲ											

ပိုင်ဆွေရွှေလှ - ကျား (၁၉)၊ မ (၁၆)

ပြန်လည်ပြန်လှည့်ကျကျေးရွာအုပ်စု

ကျေးရွာဖွံ့ဖြိုးရေးအစီအစဉ်

ပိုင်ဆွေရွှေလှ - ကျား (၁၉) + မ (၁၆) = (၃၅) ဦး

ရာသီခွင်ပြ ပြက္ခဒိန်သုံးသပ်ချက်

ဒေါဘူးခိုကျေးရွာသူ/သားများက ဒေါဘူးခိုကျေးရွာ၏ တစ်နှစ်တာကာလ ရာသီခွင်ပြ ပြက္ခဒိန်ကို ဖော်ထုတ်ကြရာတွင် စိုက်ပျိုးချိန်/ရိတ်သိမ်းချိန်၊ ပွဲလမ်းသဘင်၊ ဖျားနာချိန်၊ ပြင်ပ အလုပ်ထွက်ငွေရှာချိန်၊ ရေရှားပါးချိန်၊ အလုပ်ပါးချိန်နှင့် ရာသီဥတုအခြေအနေများကို ဖော်ထုတ် လေ့လာခဲ့ကြပါသည်။ အများစုမှာ တောင်သူလယ်သမားများ ဖြစ်ကြသည်နှင့်အညီ စိုက်ပျိုးရေး လုပ်ငန်းကိုသာ အဓိကလုပ်ငန်းဖြစ်ပြီး မေလမှ စတင်ကာ ဇန်နဝါရီလအထိ သတ်မှတ်ကြပါသည်။ ကျေးရွာလူထုများသည် စပါးများရိတ်သိမ်းပြီးချိန်တွင် လယ်အချို့နေရာများ၌ ကြက်သွန်များကို အနည်းငယ် စိုက်ပျိုးကြပါသည်။

ဖျားနာချိန်/ရောဂါအဖြစ်များသော ကာလမှာ ဇန်နဝါရီ၊ ဇူလိုင်၊ ဩဂုတ်၊ စက်တင်ဘာလ များဖြစ်၍ ရောဂါဖြစ် ပွားရခြင်းအကြောင်းရင်းများကို လေ့လာဖော်ထုတ်၍ ကြိုတင်ကာကွယ်ရန် သတိပြုသင့်ပါသည်။

ပြင်ပအလုပ်ထွက်ရှာချိန်ဆိုရာတွင် အချို့မှာ ပြည်ပနိုင်ငံအထိ၊ အချို့မှာ ပြည်တွင်းအလုပ် သွားရောက်လုပ်ကိုင်ခြင်းကို ဆိုလိုပါသည်။ အများစုမှာ တောသို့သွား၍ လွှဲဆွဲခြင်း၊ အချို့မှာ ရှမ်းပြည်နယ်ထိ သွားရောက်လုပ်ကိုင်ကြပါသည်။ အချို့အမျိုးသားများမှာ ကျောက်ထုခြင်း၊ တောကြွက်ထောင်ခြင်းများ လုပ်ကိုင်ကြပြီး အမျိုးသမီးအများစုမှာ အခြားကျေးရွာများသို့ အာလူး တူခြင်းစသည့် နေ့စားအလုပ်များ လုပ်ကိုင်ကြပါသည်။

ဧပြီ၊ မေ၊ ဇွန် (၃) လမှာ ရေရှားပါးသောလများဖြစ်သဖြင့် နေအိမ်ရှိ ရေတွင်းများခမ်း ခြောက်၍ ရွာအရှေ့ဘက်ရေတွင်းသို့ သွားရောက်ခပ်ယူသုံးစွဲရပါသည်။

အလုပ်ပါးချိန်မှာ ဇန်နဝါရီ မှဧပြီလထိ ဖြစ်သဖြင့် ၎င်းချိန်များတွင် စီမံကိန်းလုပ်ငန်းခွဲ အကောင်အထည်ဖော်ရန် သင့်တော်ပါသည်။

သို့ဖြစ်၍ ဒေါဘူးခိုကျေးရွာ၏ ရာသီခွင်ပြ ပြက္ခဒိန်ကို လေ့လာသုံးသပ်ရာတွင် သမားရိုးကျ စိုက်ပျိုးကာလအပြီးတွင်အလုပ်အကိုင်မရှိကြသည်ကို လေ့လာတွေ့ရှိရပါသည်။ ထို့ကြောင့် ဒေါဘူးခို ကျေးရွာလူထုများ၏ လူမှုဘဝပိုမိုမြင့်မား လာရေးအတွက် အလုပ်အကိုင် အခွင့်အလမ်းဖော်ဆောင် ပေးသင့်သည်ဟု သုံးသပ်တင်ပြအပ်ပါသည်။

ကျေးရွာစီမံကိန်းအထောက်အကူပြုကော်မတီဝင်များ စာရင်း/ဓာတ်ပုံ

စဉ်	အမည်	ကျား/မ	ရာထူး
၁	ဦးစောဘာဘလုစေး	က	ကျေးရွာစီမံကိန်းအထောက်အကူပြုကော်မတီ၊ ဥက္ကဋ္ဌ
၂	ဒေါ်ကယားဖေါ	မ	ကျေးရွာစီမံကိန်းအထောက်အကူပြုကော်မတီ၊ ဥက္ကဋ္ဌ
၃	ဒေါ်မေးရီယာ	မ	ဝယ်ယူရေးဆပ်ကော်မတီ၊ ခေါင်းဆောင်
၄	ဦးမာတီးနို	က	ဝယ်ယူရေးဆပ်ကော်မတီ၊ အဖွဲ့ဝင်
၅	ဒေါ်ရှာကေးလာ	မ	ဝယ်ယူရေးဆပ်ကော်မတီ၊ အဖွဲ့ဝင်
၆	ဒေါ်ကြာဖော	မ	စောင့်ကြည့်ကြီးကြပ်ရေးဆပ်ကော်မတီ၊ ခေါင်းဆောင်
၇	ဒေါ်ယုနီဖော	မ	စောင့်ကြည့်ကြီးကြပ်ရေးဆပ်ကော်မတီ၊ အဖွဲ့ဝင်
၈	ဦးအယ်ထူး	က	စောင့်ကြည့်ကြီးကြပ်ရေးဆပ်ကော်မတီ၊ အဖွဲ့ဝင်
၉	ဒေါ်ရှိုးလာဖော	မ	လုပ်ငန်းလည်ပတ်ရေးနှင့်ပြုပြင်ထိန်းသိမ်းရေးဆပ်ကော်မတီ ၊ ခေါင်းဆောင်
၁၀	ဒေါ်ဂလဲ့စီ	မ	လုပ်ငန်းလည်ပတ်ရေးနှင့်ပြုပြင်ထိန်းသိမ်းရေးဆပ်ကော်မတီ ၊ အဖွဲ့ဝင်
၁၁	ဦးတင့်လွင့်	က	လုပ်ငန်းလည်ပတ်ရေးနှင့်ပြုပြင်ထိန်းသိမ်းရေးဆပ်ကော်မတီ ၊ အဖွဲ့ဝင်
၁၂	ဒေါ်သိန်းမြ	မ	ဝေဖန်အကြံပြုကိုယ်စားလှယ်
၁၃	ဦးကနေဒီ	က	ဝေဖန်အကြံပြုကိုယ်စားလှယ်
၁၄	တာမလာဩဂုတ်စတင်းနာ	မ	ကျေးရွာစားရင်းကိုင်
၁၅	ဦးမိုရှေး	က	ကျေးရွာစေတနာ့ဝန်ထမ်း
၁၆	ဒေါ်စေးစေးဖေါ	မ	ကျေးရွာစေတနာ့ဝန်ထမ်း



လူထုဗဟိုပြုစီမံကိန်း | ဒီးမော့ဆိုမြို့နယ်

ကျေးရွာဖွံ့ဖြိုးရေးအစီအစဉ်ဆောင်ရွက်မှု မှတ်တမ်းဓာတ်ပုံများ

ကျေးရွာ ၊ ကျေးရွာအုပ်စု



ကျေးရွာဖွံ့ဖြိုးရေးအစီအစဉ်



ပုံစံ - ၁။ ကျေးရွာ အခြေခံအချက်အလက်များ (PC-၁)

လူထုဗဟိုပြု စီမံကိန်း၊ စီမံကိန်းလက်ခွဲ အပိုင်း - (၃) - ၂၉.၁၀.၂၀၁၆

ပုံစံ - ၈ - ၁ ကျေးရွာအခြေခံအချက်အလက်များ (Form PC 1)

လမ်းညွှန်ချက်၊ လူထုစည်းရုံးရေးမှူးသည်	ကျေးရွာ စီမံကိန်း	ပထမဆုံးမိတ်ဆက်ရေး	သွားရောက်သောအခါ
ကျေးရွာအချက်အလက်များကို	စီမံကိန်း	မိတ်ဆက်အစည်းဝေးပတ်ိုင်မီ	တောင်းခံရမည်။
ကျေးရွာအချက်အလက်	များအား	စစ်ဆေးပြီး	မှန်ကန်အောင်ပြုလုပ်ရမည်။
ကျေးရွာအချက်အလက်	သတင်းအချက်အလက်	Tablets မှ	တဆင့်
ကျေးရွာအုပ်ချုပ်ရေးမှူး အမည်	ကျေးရွာအုပ်ချုပ်ရေးမှူး၏ ဖုန်းနံပါတ်	လူထုစည်းရုံးရေးမှူး၏ အမည်	
မြို့နယ်၊ တိုင်းဒေသကြီး	၀၃-၂၅၂၅၃၄၆၇၅	ဒေါ်အုန်း	
မြို့နယ်	ကျေးရွာအုပ်စု	ကျေးရွာ	
ကသာ	ဒီးမော့ကျီ	ဒေါ်အုန်းကျွန်း	ဒေါ်အုန်းခိုင်

လူမျိုးစု	အိမ်ထောင်စုအရေအတွက်	ကိုးကွယ်သည့်ဘာသာ	အိမ်ထောင်စုအရေအတွက်
လူမျိုးစု (၁) ကယား	၅၁	ဘာသာ (၁) ခုရိယာန်	၆၀
လူမျိုးစု (၂) ကရင်	၃	ဘာသာ (၂) -----	
လူမျိုးစု (၃) ကယား	၂	ဘာသာ (၃) -----	
လူမျိုးစု (၄) ကယား	၄		
လူမျိုးစုရော -----		ဘာသာရော -----	
	အရေအတွက်		
မသန်စွမ်းသူများ			
သက်ကြီးရွယ်အိုများ (၆၅ နှစ် နှင့် အထက်)	ကျား - ၁၅	မ - ၁၂	ကျား - ၂၇
စစ်ဘေးမောင်			

	အမျိုးသား (အရေအတွက်)	အမျိုးသမီး (အရေအတွက်)
လူဦးရေ		
လူမျိုးစု (၁) ကယား		
လူမျိုးစု (၂) ကယား	143	15၀
လူမျိုးစု (၃) ကယား	7	9
လူမျိုးစု (၄) ကရင်	4	7
လူမျိုးစု (၅) -----	6	8
အိမ်ထောင်စုဦးစီး	58	2

ကျေးရွာအုပ်စု
ကျေးရွာအစစ်အစဉ်



လူထုပဟိုပြုစီမံကိန်း၊ စီမံကိန်းလက်ခွဲ အပိုင်း - (၃) - ၂၉.၁၀.၂၀၁၆

(ခ) အခြေခံအထောက်အပံ့ အသုံးအဆောင်များ

စာသင်ကျောင်း	အမှတ် ခြံပိ	ကျန်းမာရေး	အမှတ် ခြံပိ	ဘာသာရေး အထောက် အပံ့များ	အမှတ် ခြံပိ
အထက်တန်းကျောင်း	<input type="checkbox"/>	ဆေးရုံ	<input type="checkbox"/>	စေတီ	<input type="checkbox"/>
အလယ်တန်းကျောင်း	<input type="checkbox"/>	ကျန်းမာရေးဌာန	<input type="checkbox"/>	ဘုန်းကြီးကျောင်း	<input type="checkbox"/>
မူလတန်းကျောင်း	<input type="checkbox"/>	ကျန်းမာရေးဌာနခွဲ	<input type="checkbox"/>	ဟိန္ဒူဘုရားကျောင်း	<input type="checkbox"/>
မူကြိုကျောင်း	<input checked="" type="checkbox"/>	ဆေးပေးခန်း	<input type="checkbox"/>	ခရစ်ယာန်ကျောင်း	<input checked="" type="checkbox"/>
အခြား	<input type="checkbox"/>	အခြား	<input type="checkbox"/>	ဗလီ	<input type="checkbox"/>
				အခြား	<input checked="" type="checkbox"/>
မှတ်ချက်		မှတ်ချက်		မှတ်ချက် Sunday school ဘောင်	

(ဂ) ကျွမ်းကျင်သူများမှတ်တမ်း (ကျေးရွာတွင်နေထိုင်သော သို့မဟုတ် တခြားရွာမှလာရောက်သော ကျွမ်းကျင်သူများ)

(ခ) စာသင်ကျောင်း			(၂) ကျန်းမာရေး			(၃) လက်မှုပညာရှင်		
	ရွာတွင်နေ ထိုင်သူ	အခြားရွာမှ လာသူ		ရွာတွင်နေ ထိုင်သူ	အခြား ရွာမှ လာသူ		ရွာတွင် နေထိုင်သူ	အခြားရွာ မှလာသူ
မူလတန်းပြဆရာ/မ	<input checked="" type="checkbox"/>	<input type="checkbox"/>	ဆရာဝန်	<input type="checkbox"/>	<input type="checkbox"/>	လက်သမား	<input checked="" type="checkbox"/>	<input type="checkbox"/>
အထက်တန်းပြဆရာ/မ	<input type="checkbox"/>	<input type="checkbox"/>	လက်ထောက် ကျန်းမာရေးမှူး	<input type="checkbox"/>	<input type="checkbox"/>	ပန်းရံ	<input type="checkbox"/>	<input type="checkbox"/>
အလယ်တန်းပြဆရာ/မ	<input type="checkbox"/>	<input type="checkbox"/>	အမျိုးသမီးကျန်းမာရေး ဆရာမ	<input type="checkbox"/>	<input type="checkbox"/>	လျှပ်စစ်ကျွမ်းကျင်၊ မီးသမား	<input checked="" type="checkbox"/>	<input type="checkbox"/>
မူကြိုဆရာ/မ	<input checked="" type="checkbox"/>	<input type="checkbox"/>	သားဖွားဆရာမ	<input type="checkbox"/>	<input type="checkbox"/>	ရေပိုက်သွယ်သူ	<input type="checkbox"/>	<input type="checkbox"/>
အခြား	<input type="checkbox"/>	<input type="checkbox"/>	ပြည်သူ့ကျန်းမာရေးလုပ်သား	<input checked="" type="checkbox"/>	<input type="checkbox"/>	စက်မြင်ဆရာ	<input type="checkbox"/>	<input type="checkbox"/>
မှတ်ချက်			မှတ်ချက်			မှတ်ချက်		

(ဃ) ကျေးရွာသို့ရောက်ရှိနိုင်သည့် လမ်းအခြေအနေ / ကျေးရွာတစ်ရွာသည် ၎င်း၏ ကျေးရွာအုပ်စုနှင့် ဆက်သွယ်ထားသော လမ်းအခြေအနေ (အောက်ပါတို့ကိုပိုင်းပါ)

- ကျောက်ကြမ်းလမ်း
ကျောက်ခင်းလမ်း
- ကတ္တရာလမ်း
မြေသားလမ်း
- ကွန်ကရစ်လမ်း
လူသွားလမ်း
- မော်တော်ဆိုင်ကယ်လမ်း
အခြား _____

ကျေးရွာအုပ်စု၊ ကျေးရွာ၊ ကျေးရွာအုပ်စု၊ ကျေးရွာအုပ်စု



လူထုဗဟိုပြု စီမံကိန်း၊ စီမံကိန်းလက်စွဲ အပိုင်း - (၃) - ၂၉.၁၀.၂၀၁၆

(င) ကျေးရွာဖွံ့ဖြိုးမှုစီမံချက်

- (၁) လူထုဗဟိုပြုစီမံကိန်းမတင်မီ ဤကျေးရွာတွင်ကျေးရွာဖွံ့ဖြိုးမှု စီမံချက်ရှိခဲ့ပါသလား? ပိုင်းပါ
ရှိပါသည်/မရှိပါ/မသိပါ
- (၂) ရှိခဲ့ပါလျှင် ဤစီမံချက်ကို မည်သည့် ခုနှစ်တွင်ပြင်ဆင်ခဲ့ပါသနည်း? နှစ်-၂၀၁၅/မသိပါ
- (၃) ဤစီမံချက်ကို မြို့နယ်မှအတည်ပြုခဲ့ပါသလား? ပြုခဲ့ပါသည်/မပြုခဲ့ပါ /မသိပါ

(စ) ခရီးအကွာအဝေး

- (၁) ဤကျေးရွာ၏ဗဟိုမှ ၎င်းကျေးရွာအုပ်စု၏ဗဟိုအထိ ခရီးမိုင်မည်မျှကွာဝေးသနည်း? မိုင်-၁၈၀/မသိပါ
- (၂) ဤကျေးရွာမှ ၎င်းကျေးရွာအုပ်စုဗဟိုအထိ သွားလာရာတွင်ကြာမြင့်သည့်အချိန်။

ခြောက်သွေ့ရာသီတွင်ကြာချိန်- ၅.၃၀ - ထော်လာဂျီ/မော်တော်ဆိုင်ကယ်/ခြေလျင်/လား/မော်တော်ဘုတ်/
အခြား-----
မိုးရာသီတွင်ကြာချိန်- ၅.၃၀ - ထော်လာဂျီ/မော်တော်ဆိုင်ကယ်/ခြေလျင်/လား/မော်တော်ဘုတ်/
အခြား-----

(ဆ) ပတ်ဝန်းကျင်ဆိုင်ရာ သဘာဝဘေးအန္တရာယ်

ဤကျေးရွာတွင် ရေကြီးခြင်းကဲ့သို့ သဘာဝဘေးအန္တရာယ်ကျရောက်ဖူးခြင်း ရှိပါသလား။
 မရှိပါ ရှိပါသည် ရှိလျှင်ဖော်ပြပါ-----

(ဇ) ကျေးရွာတွင် ဖွံ့စည်းထားသော အဖွဲ့အစည်းများ

လူထုဗဟိုပြုစီမံကိန်းမတင်မီ ဤကျေးရွာတွင် ကျေးရွာဖွံ့ဖြိုးရေးအတွက် အစိုးရ (သို့) ရွာသားများကိုယ်တိုင်(သို့) စီမံကိန်းတစ်ခုခုမှ ဖွံ့စည်းထားသည့် အဖွဲ့အစည်းများရှိပါသလား။

- (၁) သန့်ယင် ကျွဲ-----
- (၂) မျက်စိ ကော်စင်-----

ကျေးရွာခေါင်းဆောင် အမည် - ဦးစောအောင်
 လက်မှတ် - စောအောင် နေ့စွဲ - ၂.၁၁.၂၀၁၇
 လူထုစည်းရုံးရေးမှူး အမည် ဒေါ်ခင်မာ
 လက်မှတ် ဒေါ်ခင်မာ နေ့စွဲ ၂.၁၁.၂၀၁၇

ပုံစံ - ၂။ စီမံကိန်းစက်ဝန်း အချိန်ဇယား (PC-၂)

လူထုဝဟိုပြု စီမံကိန်း၊ စီမံကိန်းလက်ခွဲ အပိုင်း - (၃)

ပုံစံ - ၂ - စီမံကိန်းစက်ဝန်းအချိန်ဇယား (PC 2)

ကော်မရှင်ချုပ်ကိုင်၊ သက်ဆိုင်ရာလူထုဝဟိုပြုအဖွဲ့၊ လက်ထောက်နည်းပညာနည်းပညာမှူးများ၊ စီမံကိန်းစက်ဝန်းအဆင့်တစ်ခုစီပြီးစီးကုန်ပြီး ကျေးရွာနှင့် ကျေးရွာအုပ်စုအတွက် ဤပုံစံကို ဖြည့်သွင်းရမည်။

ရည်မှန်းချက်/ဝန်းထမ်း အမည် - ဒေါ်အာရှင်း

ခန့်မှန်း - ၁၃.၁၁.၂၀၁၇ စက်ဝန်း(၀) စက်ဝန်း(၂) စက်ဝန်း(၃)

စက်ဝန်း (၄)

ပြည်နယ်/တိုင်း ကလာား: ဗြိ.နယ် ဒီး.မော့ဒို ကျေးရွာအုပ်စု ဒေါ်အူးကျွန်း ကျေးရွာ ဒေါ်အူးဒို

စီမံကိန်းစက်ဝန်းအဆင့်များ	ခန့်မှန်း		အစည်းအဝေးတွင်တက်ရောက်သူအရေအတွက်			
	စတင်သည့် ခန့်	ပြီးစီးသည့်ခန့်	အမျိုးသား အရေအတွက်	အမျိုးသမီး အရေအတွက်	အိမ်ထောင်စု အရေအတွက်	လူမျိုးစုတက်ရောက်သူ အရေအတွက် နှင့် လူဦးရေအမည်
၁။ ကျေးရွာစီမံကိန်း စီမံဆက်လက်အစည်းအဝေး	၁၀.၁၁.၁၇	၁၀.၁၁.၁၇	၁၉	၁၆		
၂။ ကျေးရွာဖွံ့ဖြိုးရေး စီမံချက်ရေးဆွဲခြင်း အစည်းအဝေး						
၃။ ကျေးရွာအုပ်စု လုပ်ငန်းဆောင်ရွက်ချက်ချသည့် အစည်းအဝေး	၁၀.၁၁.၁၇	၁၀.၁၁.၁၇	၁၀	၁၃	၂၃	ကလေး ၂၊ ကလေး ၂၊ ကလေး ၂
၄။ ဗြိ.နယ်အဆင့် စီမံကိန်းရေးဆွဲရေး နှင့် အကောင်အထည်ဖော်ရေးအဖွဲ့အစည်း စီမံကိန်း သုံးသပ်မှု အစည်းအဝေး	၆.၁၂.၁၇	၆.၁၂.၁၇	မလို	မလို	မလို	မလို
၅။ ဗြိ.နယ် စီမံကိန်းရေးဆွဲရေး နှင့် အကောင်အထည်ဖော်ရေး အဖွဲ့အစည်းဆိုင်ရာ ဝန်ကြီးဌာန၊ အင်အား အမျှတစီမံကိန်းအဖွဲ့ အစည်းအဝေး	၂၀.၁၂.၁၇	၂၀.၁၂.၁၇	၁၅	၁၅	၂၅	ကလေး ၂၊ ကလေး ၂၊ ကလေး ၂

လူထုဝဟိုပြု စီမံကိန်း၊ စီမံကိန်းလက်ခွဲ အပိုင်း - (၃) - ၂၉.၁၀.၂၀၁၆

၆။ စီမံကိန်းလုပ်ငန်းစဉ်စီမံချက်ရေးဆွဲခြင်း အစည်းအဝေး	၂၂.၁၀.၁၆	၂၂.၁၀.၁၆	၄	၁၁		ကလေး ၁၁ ကလေး ၄
၆.၁။ စီမံကိန်းလုပ်ငန်း အကောင်အထည်ဖော် ရေးဆွဲခြင်း အစည်းအဝေး	၂၂.၁၀.၁၆	၂၂.၁၀.၁၆	၄	၁၁		
၆.၂။ ဝယ်ယူရေးအစီအစဉ် ရေးဆွဲခြင်း	၂၂.၁၀.၁၆	၂၂.၁၀.၁၆	၄	၁၁		
၆.၃။ သဘောရေးရာကုန်ကျမှု လျှော့တားအစီအစဉ် ရေးဆွဲခြင်း	၂၂.၁၀.၁၆	၂၂.၁၀.၁၆	၄	၁၁		
၆.၄။ ခြွင်း/တိမ်းအစီအစဉ် ရေးဆွဲခြင်း	၂၂.၁၀.၁၆	၂၂.၁၀.၁၆	၄	၁၁		
၇။ စီမံကိန်းလုပ်ငန်းစဉ် တိုးတက်မှု စတင်ကြည့် အစည်းအဝေး						
၇.၁။ အစည်းအဝေး ပထမအကြိမ်						
၇.၂။ အစည်းအဝေး ဒုတိယအကြိမ်						
၇.၃။ အစည်းအဝေး တတိယအကြိမ်						
၈။ စီမံကိန်းလုပ်ငန်းစဉ် အပြီးသတ်စစ်ဆေးခြင်း အစည်းအဝေး						
၉။ လူထုဝဟိုပြုအစည်းအဝေး						

ပုံစံ - ၃။ ကျေးရွာဖွံ့ဖြိုးရေးဦးစားပေးအစီအစဉ် (PC-၃)

ပုံစံ - ၈ - ၃ ကျေးရွာဖွံ့ဖြိုးရေး ဦးစားပေးအစီအစဉ် (Form PC 3)

လမ်းညွှန်ချက် အဆင့်(၃) ကျေးရွာဖွံ့ဖြိုးရေးအစဉ်အစဉ်အတွင်း ဦးစားပေးအစီအစဉ် အထောက်အကူပြု ကော်မတီသည် လူထုစည်းရုံးရေးများအကူအညီဖြင့် ဤပုံစံကိုပြည့်စုံအောင် ဖြည့်သွင်းရမည်။

လူထုစည်းရုံးရေးပျော်/ဝန်ထမ်း အမည် - **ဒေါ်ခင်ဂွေ**

နေ့စွဲ **၂.၁၁.၂၀၁၇** စက်ဝန်းအား အမှတ်ခြစ်ပါ (✓) စက်ဝန်း(၁)
 စက်ဝန်း(၂) စက်ဝန်း(၃) စက်ဝန်း(၄)

ပြည်နယ်/တိုင်း: _____ ဖြန့်နယ် _____ ကျေးရွာအုပ်စု _____ ကျေးရွာ - **ဒေါ်အေး**

က။ အခက်အခဲအတားအဆီးများအားဆွေးနွေးခြင်း - ယခုလက်ရှိအခြေအနေတွင် ဤကျေးရွာဖွံ့ဖြိုးတိုးတက်ရေးအတွက် အဓိက အခက်အခဲအတားအဆီးများသည် မည်သည့်အရာဖြစ်ပါသနည်း။ (အမျိုးသား/သမီး အနည်းဆုံးအခက်အခဲ ၅ ခုစီဖော်ပြပါ)

အမျိုးသား အဖွဲ့မှ တင်ပြသောအခက်အခဲအတားအဆီးများ	အမျိုးသမီး အဖွဲ့မှ တင်ပြသောအခက်အခဲအတားအဆီးများ
၁ ကျေးရွာတွင်း ရေအခက်ခဲ	၁ မြေရေအခက်ခဲ
၂ ကျေးရွာအပြင်ဘက် ရေအခက်ခဲ	၂ ကျေးရွာအပြင်ဘက် ရေအခက်ခဲ
၃ ကျေးရွာအပြင်ဘက် ရေအခက်ခဲ	၃ ကျေးရွာအပြင်ဘက် ရေအခက်ခဲ
၄ ကျေးရွာအပြင်ဘက် ရေအခက်ခဲ	၄ ကျေးရွာအပြင်ဘက် ရေအခက်ခဲ
၅ ကျေးရွာအပြင်ဘက် ရေအခက်ခဲ	၅ ကျေးရွာအပြင်ဘက် ရေအခက်ခဲ

ခ။ မြေပုံများဖြင့် နောင်လက်စဉ် (၅) နှစ် အတွင်း ကျေးရွာဖွံ့ဖြိုးရေး မြေပုံများလျာထားချက်များအား တင်ပြပါ။

အမျိုးသားအဖွဲ့မှ တင်ပြသောမြေပုံများ	အမျိုးသမီးအဖွဲ့မှ တင်ပြသောမြေပုံများ
၁ ကျေးရွာအပြင်ဘက် မြေပုံ	၁ ကျေးရွာအပြင်ဘက် မြေပုံ
၂ ကျေးရွာအပြင်ဘက် မြေပုံ	၂ ကျေးရွာအပြင်ဘက် မြေပုံ
၃ ကျေးရွာအပြင်ဘက် မြေပုံ	၃ ကျေးရွာအပြင်ဘက် မြေပုံ
၄ ကျေးရွာအပြင်ဘက် မြေပုံ	၄ ကျေးရွာအပြင်ဘက် မြေပုံ
၅ ကျေးရွာအပြင်ဘက် မြေပုံ	၅ ကျေးရွာအပြင်ဘက် မြေပုံ

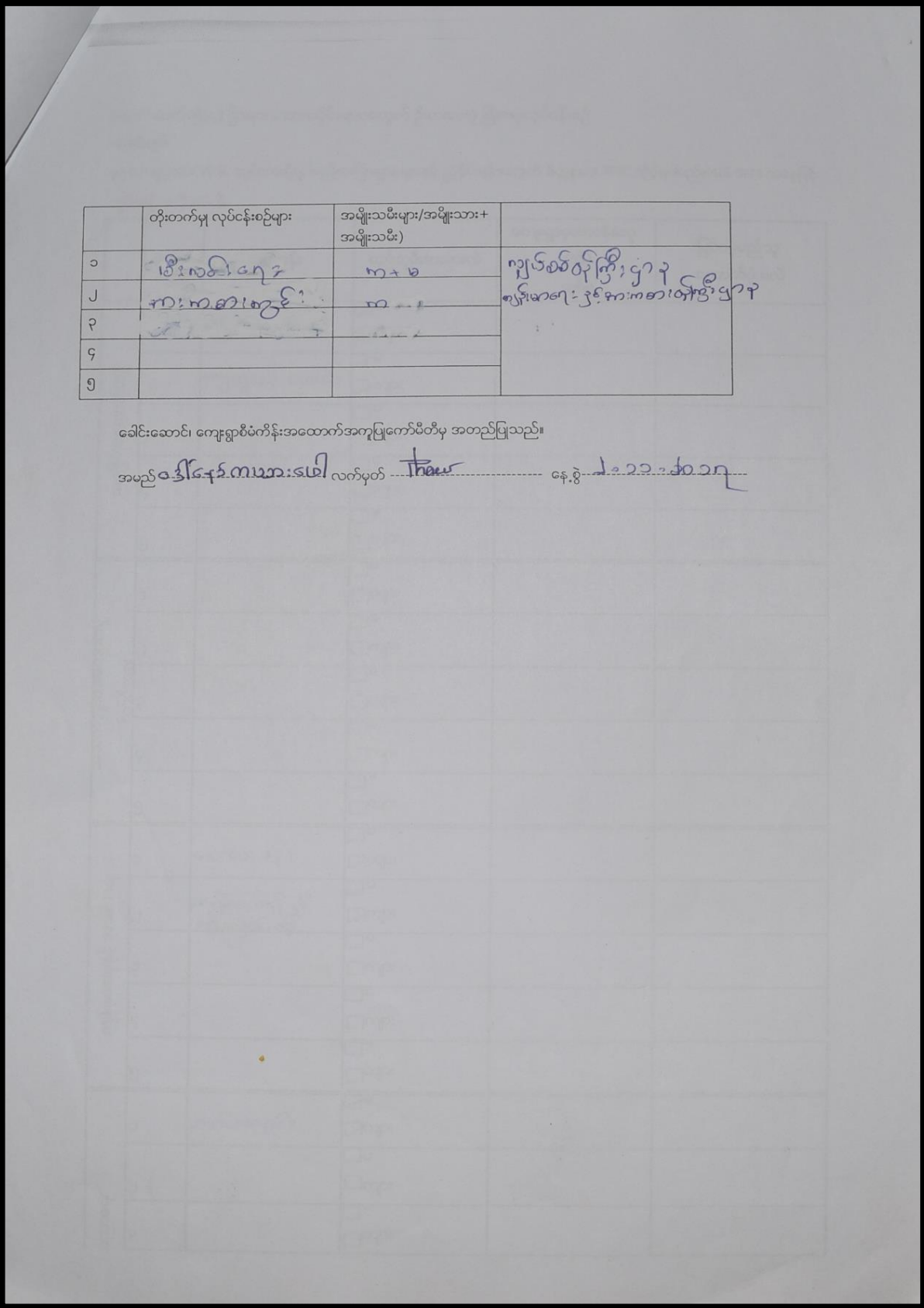
ဂ။ လူထုစည်းရုံးရေးအစီအစဉ် (၄) နှစ်အတွက် အကျုံးမဝင်သော ဦးစားပေး ဖွံ့ဖြိုးတိုးတက်မှု လုပ်ငန်း အစီအစဉ်များအားဖော်ပြပါ။

အဆင့်	ကျေးရွာအတွက် ဦးစားပေး ဖွံ့ဖြိုးတိုးတက်မှု လုပ်ငန်းစဉ်များ	အဆိုပြုသူ (အမျိုးသား/အမျိုးသမီး/အမျိုးသား+အမျိုးသမီး)	ခန့်မှန်းကုန်ကျစရိတ်	အကျိုးခံစားခွင့်ရှိသူ ခန့်မှန်းခြေ အရေအတွက်
၁	ကျေးရွာအပြင်ဘက် ရေအခက်ခဲ	က+မ		174
၂	ကျေးရွာအပြင်ဘက် ရေအခက်ခဲ	က+မ		174
၃	ကျေးရွာအပြင်ဘက် ရေအခက်ခဲ	က+မ		174
၄	ကျေးရွာအပြင်ဘက် ရေအခက်ခဲ	က+မ		174
၅				

ဃ။ လူထုစည်းရုံးရေးအစီအစဉ် (၄) နှစ်အတွက် အကျုံးမဝင်သော ဦးစားပေး ဖွံ့ဖြိုးတိုးတက်မှု လုပ်ငန်း အစီအစဉ်များအားဖော်ပြပါ။

အဆင့်	ကျေးရွာအတွက် ဦးစားပေး ဖွံ့ဖြိုး	အဆိုပြုသူ (အမျိုးသား/အမျိုးသမီး)	အခန်းကဏ္ဍ

ကျေးရွာဖွံ့ဖြိုးရေးအစီအစဉ်



နောက်ဆက်တွဲ(၄)၊ ခြားနားသောအပိုင်းများအတွက် ဦးစားပေးဖွံ့ဖြိုးရေးလုပ်ငန်းစဉ်များ

နောက်ဆက်တွဲ(၄) ခြားနားသောအပိုင်းများအတွက် ဦးစားပေးဖွံ့ဖြိုးရေးလုပ်ငန်းစဉ် အနှစ်ချုပ်
 မူရင်းသည်အား VPSC တွင်ထားရှိရပါမည်။အခြားဌာနများနှင့် ညှိနှိုင်းရန်အတွက် မိတ္တူအား TPIC သို့ပို့ရပါမည်။MIS data အနေဖြင့် သွင်းရန် မလိုအပ်ပါ။

	အဆင့်	လုပ်ငန်း	မည်သူဦးစားပေးလဲ	ကျေးဇူးတင်တာဝန်ခံသူ (သို့) အုပ်စု	ပြင်ပမှမည်သူ ထောက်ပံ့ မလဲ
အခြေခံအဆောက်အအုံ	၁	ကျောက်ချောကမ်း	<input checked="" type="checkbox"/> မ <input checked="" type="checkbox"/> ကျား		
	၂	ကျေးဇူးတင်အစား	<input checked="" type="checkbox"/> မ <input checked="" type="checkbox"/> ကျား		
	၃		<input type="checkbox"/> မ <input type="checkbox"/> ကျား		
	၄		<input type="checkbox"/> မ <input type="checkbox"/> ကျား		
	၅		<input type="checkbox"/> မ <input type="checkbox"/> ကျား		
အသက်မွေးဝမ်းကျောင်း/ပိတ်ပိတ်ရေး	၁		<input type="checkbox"/> မ <input type="checkbox"/> ကျား		
	၂		<input type="checkbox"/> မ <input type="checkbox"/> ကျား		
	၃		<input type="checkbox"/> မ <input type="checkbox"/> ကျား		
	၄		<input type="checkbox"/> မ <input type="checkbox"/> ကျား		
	၅		<input type="checkbox"/> မ <input type="checkbox"/> ကျား		
ကျန်းမာရေးနှင့် အာဟာရ	၁	ဆေးပေးခန်း	<input checked="" type="checkbox"/> မ <input checked="" type="checkbox"/> ကျား		
	၂	ကျန်းမာရေးစစ်ဆေးခန်း	<input checked="" type="checkbox"/> မ <input checked="" type="checkbox"/> ကျား		
	၃		<input type="checkbox"/> မ <input type="checkbox"/> ကျား		
	၄		<input type="checkbox"/> မ <input type="checkbox"/> ကျား		
	၅		<input type="checkbox"/> မ <input type="checkbox"/> ကျား		
ပညာရေး	၁	အားပေးခန်း	<input checked="" type="checkbox"/> မ <input checked="" type="checkbox"/> ကျား		
	၂		<input type="checkbox"/> မ <input type="checkbox"/> ကျား		
	၃		<input type="checkbox"/> မ <input type="checkbox"/> ကျား		

	၄		<input type="checkbox"/> မ <input type="checkbox"/> ကျား		
	၅		<input type="checkbox"/> မ <input type="checkbox"/> ကျား		
အခြား	၁	ကျင်းကွို	<input checked="" type="checkbox"/> မ <input checked="" type="checkbox"/> ကျား		
	၂	ဒီးကင်းကျေး	<input type="checkbox"/> မ <input checked="" type="checkbox"/> ကျား		
	၃	အားကစားကွင်း	<input type="checkbox"/> မ <input checked="" type="checkbox"/> ကျား		
	၄		<input type="checkbox"/> မ <input type="checkbox"/> ကျား		
	၅		<input type="checkbox"/> မ <input type="checkbox"/> ကျား		

ကျေးရွာအစည်းအဝေးမှတ်တမ်းများ

ကျေးရွာစီမံကိန်းမိတ်ဆက်ခြင်းနှင့်ကျေးရွာအစီအစဉ်ရေးဆွဲခြင်းအစည်းအဝေး

- ကျေးရွာနှင့်အုပ်စု - ဒေါပေါက်လဲကျေးရွာ၊ ဒေါဘူးကူးအုပ်စု
- ပြုလုပ်သည့်နေရာ - ကျေးရွာလူငယ်ဥက္ကဋ္ဌအိမ်
- နေ့စွဲ - ၇.၁၁.၂၀၁၇
- တက်ရောက်သူ - ကျား(၄)ဦး၊ မ(၁၆)ဦး

အစည်းအဝေးပြုလုပ်ခြင်းရည်ရွယ်ချက်

လူထုဗဟိုပြုစီမံကိန်းအကြောင်း (PRA Tools)နှင့် စေတနာ့ဝန်ထမ်းကို ပြန်လည်အသိအမှတ်ပြုရန်။

လူမှုဆန်းစစ်ခြင်းဆိုင်ရာ ပထမအကြိမ် ကျေးရွာအစည်းအဝေးကို တက်ရောက်သူများ၏ မှတ်တမ်းကောက်ယူခြင်းနှင့် နံနက်(၉)နာရီတွင် စတင်ခဲ့ပါသည်။ ထို့နောက် အစည်းအဝေးပြုလုပ်ရခြင်းရည်ရွယ်ချက်ကို ရှင်းလင်းပြောကြားပြီး ကျေးရွာစီ/ထောက်ဥက္ကဋ္ဌ ဒေါ်လီးမြာ မှ တိုက်တွန်းအားပေးစကားပြောကြားခဲ့ပါသည်။ ဆက်လက်ပြီး အစီအစဉ်အရ လူထုဗဟိုပြုစီမံကိန်းအကြောင်း အချက်(၁၅)ချက်ကို အသေးစိတ်ရှင်းလင်းဆွေးနွေးခဲ့ပါသည်။ ထို့နောက် စီမံကိန်းအကြောင်း အပိုင်း(၆)ပိုင်းနှင့် အဆင့်(၁၄)ဆင့်ကို စီမံကိန်းလုပ်ငန်းဆောင်ရွက်မှုပုံစံနှင့်တကွ ပုံဥပမာများဖြင့် ရှင်းလင်းဆွေးနွေးခြင်းများ ပြုလုပ်ခဲ့ပါသည်။

ဆက်လက်ပြီး စီမံကိန်းတွင် အဓိကပါဝင်သူများနှင့် အဓိကတာဝန်ဝတ္တရားများကို စီမံကိန်းလုပ်ဆောင်ရွက်နေသော ဝန်ထမ်းများ၊ ကော်မတီများသာမကပဲ မြို့နယ်ကျေးလက်ဦးစီးရုံးမှ တာဝန်ရှိသူများနှင့် ကျေးရွာလူထုများ စသည့် စီမံကိန်းတွင် ပါဝင်ပတ်သက်သူတိုင်းတွင် တာဝန်ရှိကြောင်းကို အပြန်အလှန် ဆွေးနွေးခဲ့ပါသည်။ ထို့နောက် စီမံကိန်းအထောက်အကူဖြစ်စေရန် ကျေးရွာလိုအပ်ချက်အရ စေတနာ့ဝန်ထမ်း ကျား(၁)၊ မ(၁) ကို ပြန်လည်၍ အသိအမှတ်ပြုခဲ့သည်။

ထို့နောက် လူမှုဆန်းစစ်ခြင်းဆိုင်ရာ(PRA Tools)များကို ကျေးရွာ၏ လူမှုရေးနှင့် အရင်းအမြစ်ပြ မြေပုံပြန်လည်ဖြည့်စွက်ရေးဆွဲခြင်း၊ ဥစ္စာဓနကြွယ်ဝမှုပြဇယား ပြန်လည်ဆွေးနွေးခြင်း၊ ကျေးရွာအတွင်း ပြောင်းလဲမှုအခြေအနေများ သိရှိနိုင်ရန် ရာသီခွင်ပြအချိန်ဇယားကို အတည်ပြုခြင်း၊ ကျား-မ ရေးရာအသုံးပြုမှုနှင့် ထိန်းချုပ်မှုများကို ခွဲခြားစိတ်ဖြာခြင်း၊ ကျားနှင့်မတို့ကို အဖွဲ့ခွဲ၍ ဆွေးနွေးခြင်း၊ ဆက်လက်ပြီးအမျိုးသမီးများမှ ပင့်ကူအိမ်ကို အုပ်စုဖွဲ့ဆွေးနွေးခြင်းနှင့် အမျိုးသား များမှ ကျေးရွာအတွင်း အဖွဲ့အစည်းဆိုင်ရာ ချိတ်ဆက်မှုပြဇယားကို ရေးဆွဲပြီး ပြန်လည်တင်ပြခြင်းများပြုလုပ်ခဲ့ပါသည်။

နိဂုံးချုပ်အနေဖြင့် လူမှုဆန်းစစ်ခြင်းဆိုင်ရာ(PRA Tools)များကို ရည်ရွယ်ချက်များနှင့် တကွ ပြန်လည်အနှစ်ချုပ်သုံးသပ်စေပြီး ကျေးရွာစီ/ထောက်ဥက္ကဋ္ဌ ဦးပိုးရယ် မှ ကျေးဇူးတင်စကား ဖြင့် အစည်းအဝေးကို နေ့လည်(၁၂)နာရီတွင် ရုတ်သိမ်းလိုက်ပါသည်။

ဒုတိယအကြိမ် ကျေးရွာအစည်းအဝေးမှတ်တမ်း

အစည်းအဝေးပြုလုပ်ခြင်းရည်ရွယ်ချက်-

စီမံကိန်းအထောက်အကူပြုကော်မတီများ ပြန်လည်ဖွဲ့စည်းရန်နှင့် ကျေးရွာအခက်အခဲ ပြဿနာများ၊ မျှော်မှန်းချက်များနှင့် စီမံကိန်းလုပ်ငန်းခွဲများ ဖော်ထုတ်ရန်။

- ကျေးရွာနှင့်အုပ်စု - ဒေါပေါ်ကလဲကျေးရွာ၊ ဒေါဘူးကူးအုပ်စု
- ပြုလုပ်သည့်နေရာ - ကျေးရွာလူငယ်ဥက္ကဋ္ဌအိမ်
- နေ့စွဲ - ၇.၁၁.၂၀၁၇
- တက်ရောက်သူ - ကျား(၄)ဦး၊ မ(၁၆)ဦး

ဒုတိယအကြိမ် ကျေးရွာအစည်းအဝေးကို တက်ရောက်သူများစာရင်းကောက်ယူခြင်း နှင့်အတူ မွန်းလွဲ(၁)နာရီတွင် ပြန်လည်စတင်ခဲ့ပါသည်။ ပထမအကြိမ် ကျေးရွာအစည်းအဝေးတွင် ပြုလုပ်ခဲ့သော လူမှုဆန်းစစ်ခြင်း(PRA Tools)များကို ကော်မတီဝင်များမှ ပြန်လည်တင်ပြဆွေးနွေး ခဲ့ပါသည်။ ထို့နောက် လူမှုဆန်းစစ်ခြင်းများကို အခြေခံကာ ကျေးရွာ၏ အခက်အခဲပြဿနာများ၊ မျှော်မှန်းချက်များနှင့် ကျေးရွာ၏ ဖွံ့ဖြိုးတိုးတက်ရေးလုပ်ငန်းစဉ်များကို ကျားနှင့်မ သီးသန့်ခွဲပြီး အုပ်စုအလိုက် ဆွေးနွေးစေကာ ပြန်လည်တင်ပြခြင်းများ ပြုလုပ်ခဲ့ပါသည်။ ထို့နောက် စီမံကိန်းနှင့် ပတ်သက်သော လူမှုအကာအကွယ်နှင့် သဘာဝပတ်ဝန်းကျင်အကာအကွယ်များ အကျုံးဝင်သော လုပ်ငန်းနှင့် အကျိုးမဝင်သောလုပ်ငန်းများကို စံနှုန်းသတ်မှတ်ချက်များနှင့် အသေးစိတ် ရှင်းပြခဲ့ပါ သည်။

ဆက်လက်ပြီး ကျေးရွာ၏အဓိကလိုအပ်ချက်များကို ဆွေးနွေးပြီး ဦးစားပေးဖွံ့ဖြိုးရေး လုပ်ငန်းများကို ရွေးချယ်သတ်မှတ်စေခဲ့ပါသည်။ ကျေးရွာအဆင့်စီမံခန့်ခွဲမှုကော်မတီများ ဖွဲ့စည်းပုံ နှင့် တာဝန်ဝတ္တရားများကို ပြန်လည်ဖော်ထုတ်ဆွေးနွေးခြင်းနှင့် ကော်မတီလစ်လပ်နေရာများတွင် အစားထိုးရွေးချယ်ခြင်းများ ပြုလုပ်ခဲ့ပါသည်။ ထို့နောက် ကော်မတီဝင်များကို အသိအမှတ်ပြုခြင်း နှင့်အတူ ဆောင်ရန်/ရှောင်ရန်များ စသည့်ကျင့်ဝတ်များအား ရှင်းလင်းခဲ့ပါသည်။ အစီအစဉ်အရ ဝေဖန်အကြံပြုဖြေရှင်းရေးစနစ်အား အသက်ဝင်စေရန် စာတိုက်ပုံးထားရှိခြင်းကို ရည်ရွယ်ချက် နှင့်တကွ စာအိတ်အသုံးပြုပုံများကို ထပ်မံဆွေးနွေးခဲ့ပါသည်။

နိဂုံးချုပ်အနေဖြင့် ပြန်လည်ဖွဲ့စည်းထားသော ကော်မတီဝင်များ၊ စေတနာ့ဝန်ထမ်းများ (COC နှင့် HR) တွင် လက်မှတ်ရေးထိုးစေခြင်းနှင့် ကျေးရွာအုပ်ချုပ်ရေးမှူး ဦးဒီးရီ မှ တက်ရောက် လာသော ကျေးရွာလူထုအား ကျေးဇူးတင်စကားပြောကြားပြီး ကျေးရွာ၏ ဒုတိယအကြိမ် အစည်းအဝေးကို ညနေ(၅-၀၀)နာရီတွင် ရုတ်သိမ်းခဲ့ပါသည်။

ကျေးရွာ ၊ ကျေးရွာအုပ်စု
ကျေးရွာဖွံ့ဖြိုးရေးအစီအစဉ်

လူထုပူးပေါင်းပါဝင်သော လူမှုဆန်းစစ်/အကဲဖြတ်ခြင်း လုပ်ငန်းစဉ်အကျဉ်းချုပ်

စဉ်	အကြောင်းအရာ	ရက်စွဲ	ဦးတည်အုပ်စု	တက်ရောက်သူများ			အဓိက ဆွေးနွေးချက်များ
				က	မ	ပ	
၁	ကျေးရွာလူမှုရေးပြသယံဇာတပြမြေပုံ (Socila map/ Resources Map)	၁ . ၁၁ . ၂၀၁၇	ရပ်မိရက်ဖ၊ ကော်မတီဝင်၊ ကျေးရွာလူထု များ အားလုံး	၁၉	၁၆	၃၅	အိမ်အမျိုးအစားများ၊ အခြေခံအဆောက်အအုံများ၊ လုပ်ငန်းဆက်သွယ်ရေးအခြေအနေ၊ လယ်ယာမြေများ၊ ရေထွက်ပေါက်၊ ရေလှောင် ကန်၊ သစ်တောများ
၂	လူမှုစီးပွားအဆင့်သတ်မှတ်ခြင်း (Wealth Ranking)	၁ . ၁၁ . ၂၀၁၇	ချမ်းသာ၊ အလယ်အလတ်၊ နွမ်းပါး၊	၁၉	၁၆	၃၅	ကျေးရွာလူမှုစီးပွားရေးကို အုပ်စုများခွဲခြားသတ်မှတ်နိုင် ရေးအတွက်အခြေခံစံနှုန်းများ သတ်မှတ်ရန် အများလူထု သဘောတူသတ်မှတ်ခြင်း
၃	ကျား/မရေးရာ ကဏ္ဍ (Access Mapping)	၁ . ၁၁ . ၂၀၁၇	ကျေးရွာအတွင်းရှိ အမျိုးသားနှင့် အမျိုးသမီးများ	၁၉	၁၆	၃၅	ကျေးရွာအတွင်းရှိအရင်းအမြစ်၊ ပိုင်ဆိုင်မှု၊ အခြေခံအဆောက်အ အုံ၊ စသောလုပ်ငန်းများကို ဘယ်သူတွေက အသုံးပြု၊ ထိမ်းချုပ်နေသလဲဆိုတာကို ဆွေးနွေးမှုများ ပြုလုပ်ခြင်း
၄	ပင့်ကူအိမ် ကွန်ယက် (Spider Web)	၁ . ၁၁ . ၂၀၁၇	အမျိုးသားများနှင့် အမျိုးသမီးများ၊ ကျေးရွာလူထု	၁၉	၁၆	၃၅	အမျိုးသားများနှင့်အမျိုးသမီးများ တန်းတူအခွင့်အရေးရရှိမှုနှင့် မရရှိ သည့် အကြောင်းအရင်းများ
၅	အဖွဲ့အစည်း ချိတ်ဆက်ပုံ (Venn Diagram)	၁ . ၁၁ . ၂၀၁၇	ကျေးရွာအုပ်ချုပ် ရေးအဖွဲ့ ကျေးရွာ စီထောက်အဖွဲ့၊ ကျေးရွာလူထု	၁၉	၁၆	၃၅	ကျေးရွာအတွင်းရှိ အဖွဲ့အစည်း များနှင့် မည်သို့သောလုပ်ငန်းများ အတွက် မည်သည့်အဖွဲ့များ ချိတ်ဆက်လုပ်ကိုင်မှုရှိခြင်း

ကျေးရွာဖွံ့ဖြိုးရေးအစီအစဉ်
ကျေးရွာ ၊ ကျေးရွာအုပ်စု

စဉ်	အကြောင်းအရာ	ရက်စွဲ	ဦးတည်အုပ်စု	တက်ရောက်သူများ			အဓိက ဆွေးနွေးချက်များ
				က	မ	ပ	
၆	ရာသီခွင်ပြ ပြက္ခဒိန် (Seasonal Calender)	၁ . ၁၁ . ၂၀၁၇	ကော်မတီဝင်များ၊ အမျိုးသမီး/သား ဆင်းရဲနွမ်းပါးသူ	၁၉	၁၆	၃၅	စိုက်ပျိုးရိတ်သိမ်းကာလ (တောင်ယာ၊လယ်ယာ)၊ စီးပွားရေး/ငွေရှာ (အရောင်းအဝယ်)၊ ပွဲတော်ချိန်၊ မိုးများကာလ၊ ကျန်းမာရေးဆိုးကာလ၊ ဝင်ငွေအကောင်းဆုံးကာလ၊ အလုပ်ပါးကာလ၊ ရေရှားကာလ
၇	အခက်အခဲ/ပြဿနာ (Problem)	၁ . ၁၁ . ၂၀၁၇	အမျိုးသမီး/သား၊ လူထုအားလုံး	၁၉	၁၆	၃၅	ငွေကြေးအရင်းအနှီးမရှိ၊ လမ်းပန်းဆက်သွယ်ရေး၊ မီးလင်းရေး ရေလုံလောက်မှုမရှိ ဖုန်းဆက်သွယ်ရေး၊ ကျန်းမာရေး၊ ပညာရေး၊ စီးပွားရေး၊ စည်းလုံးခြင်းမရှိ။
၈	ကျေးရွာ၏(၄)နှစ်စာ မျှော်မှန်းချက်များ (Village visions)	၁ . ၁၁ . ၂၀၁၇	ကျေးရွာလူထု အားလုံး	၁၉	၁၆	၃၅	စီးပွားရေးပိုမိုကောင်းမွန်လာရန်၊ ပညာရေး၊ လူမှုရေး၊ ကျန်းမာရေး၊ ဘာသာရေး ပိုမိုကောင်းမွန်လာ၊ ကျေးရွာစည်းလုံးခြင်း ပိုမိုကောင်းမွန်လာ၊ စားဝတ်နေရေးပိုမိုအဆင်ပြေလာ
၉	ကျေးရွာဖွံ့ဖြိုးရေး လုပ်ငန်းစဉ်များ (Village Approve Vision)	၁ . ၁၁ . ၂၀၁၇	ရွာလူထု အားလုံး	၁၉	၁၆	၃၅	လမ်း(ကတ္တရာ)၊ မီး(လျှပ်စစ်မီး)၊ ခန်းမဆောင်၊ ရေလှောင်ကန်၊ ရေငုတ်/ပိုက်၊ စာသင်ကျောင်း တိုးချဲ့
၁၀	ကျေးရွာဦးစားပေး လုပ်ငန်းစဉ်များ (Village Object Vision)	၁ . ၁၁ . ၂၀၁၇	ရွာလူထု အားလုံး	၁၉	၁၆	၃၅	ကျေးရွာဖွံ့ဖြိုးရေးလုပ်ငန်းစဉ် အဆင့် သတ်မှတ်ခြင်း၊ တိုင်းတာခြင်း၊ ခန့်မှန်းကုန်ကျငွေ တွက်ချက်ခြင်း၊ အကျိုးခံစားခွင့် ရှိသူလူဦးရေ

စဉ်	အကြောင်းအရာ	ရက်စွဲ	ဦးတည်အုပ်စု	တက်ရောက်သူများ			အဓိက ဆွေးနွေးချက်များ
				က	မ	ပ	
၁၁	ကျေးရွာသမိုင်း အကျဉ်းချုပ် (Village History)	၁ . ၁၁ . ၂၀၁၇	အမျိုးသမီး/သား၊ လူထုအားလုံး	၁၉	၁၆	၃၅	ကျေးရွာစတင် တည်ထောင်သည့် ခုနှစ်၊ အိမ်ခြေ၊ လူဦးရေ၊ လူမျိုး၊ ဘာသာစသော ကျေးရွာသမိုင်း အချက်အလက် အဆင့်ဆင့်များ ကို ဖော်ထုတ်ခြင်း

VDP အရည်အသွေးထိန်းချုပ်မှု

ထိန်းချုပ်သူ.....ရက်စွဲ.....ရွာ..... VDPရက်စွဲ.....

(၁) VDP စာရွက်စာတမ်းပြီးဆုံးပုဂ္ဂိုလ်စာရင်း (OM အရ)

- ပျက်နှာဖုံး (အပိုး)
- ဟတ်တာ
- ကျေးရွာအခြေခံ Data
- PSA အကျဉ်းချုပ်နှင့် PRA လုပ်ငန်းစဉ်
- အမျိုးသား၊ အမျိုးသမီးအဖွဲ့များ၏ အခက်အခဲများ
- ကျေးရွာမျှော်မှန်းချက် (ဆွေးနွေးချက်ရလဒ်)
- အမျိုးသား၊ အမျိုးသမီးအဖွဲ့များသဘောတူထားသည့် နောက်(၄)နှစ်အတွက် ဦးစားပေးလုပ်ငန်းများ စာရင်း(အခြေခံအဆောက်အအုံ၊ အသက်မွေးမှု၊ ပညာရေး၊ လူမှုရေးထိန်းသိမ်းမှု...)

နောက်ဆက်တွဲများ

- လူမှုရေးအကဲဖြတ်မှု၊ စာရွက်စာတမ်းမိတ်ပုံနှင့် PRA လုပ်ငန်းစဉ် (ဖြစ်နိုင်လျှင် မြေပုံများပါရမည်)
- စည်းစိမ်ပိုင်ဆိုင်မှုအဆင့်၊ Venn ပုံ
- ကျေးရွာစီမံကိန်းရေးဆွဲရေး အစည်းဝေးမိတ္တူ
- ကျေးရွာ၏အချက်အလက် PC-1 ပုံစံ
- ကျေးရွာမျှော်မှန်းချက်

(၂) လူမှုရေးအကဲဖြတ်မှုအရည်အသွေးနှင့် VDP စစ်ဆေးပါ

- VDP တွင်ပါဝင်သောဦးရေ (အမျိုးသား/ အမျိုးသမီး)
- လူမှုရေးအကဲဖြတ်မှုအရည်အသွေးနှင့် VDP အတွက်ရက်ပေါင်း
- PRA Tools များအသုံးပြုသည့် အရေအတွက်
- ပါဝင်သောဦးရေနှင့် လုပ်ငန်းများမှတ်တမ်းတင်ခြင်း (စည်းဝေးမှတ်တမ်း)

အဖွဲ့မိတ်ပုံ၊ တိုင်းရင်းသားလူနည်းစုနှင့် ထိခိုက်လွယ်သောအဖွဲ့များ

- အလွန်ကောင်း
- ကောင်း
- ညံ့

လုပ်ငန်းများမှတ်တမ်းတင်ခြင်းနှင့် အမျိုးသမီးအဖွဲ့အစည်းအဝေး၏ရလဒ်အား ခွဲခြားပေးထားသလား

- ရှိ
- မရှိ

စီမံကိန်းအရေအတွက် (အမျိုးသား/အမျိုးသမီးရွေးချယ်မှုအရေအတွက်)

PRA နှင့် သက်ဆိုင်သောအခြား စီမံကိန်းအရေအတွက် ((အမျိုးသား/အမျိုးသမီးရွေးချယ်မှုအရေအတွက်)