

ပြည်ထောင်စုသမ္မတမြန်မာနိုင်ငံတော်အစိုးရ  
စိုက်ပျိုးရေး၊ မွေးမြူရေးနှင့် ဆည်မြောင်းဝန်ကြီးဌာန  
ကျေးလက်ဒေသဖွံ့ဖြိုးတိုးတက်ရေးဦးစီးဌာန

# လူထုပတ်ဝန်းကျင်စီမံကိန်း



ကျေးရွာဖွံ့ဖြိုးရေးအစီအစဉ်

Village Development Plan (VDP)

ဝမ်အွန်ကျေးရွာအုပ်စု၊ အင်ယန်းခမ်းကျေးရွာ

မာတိကာ

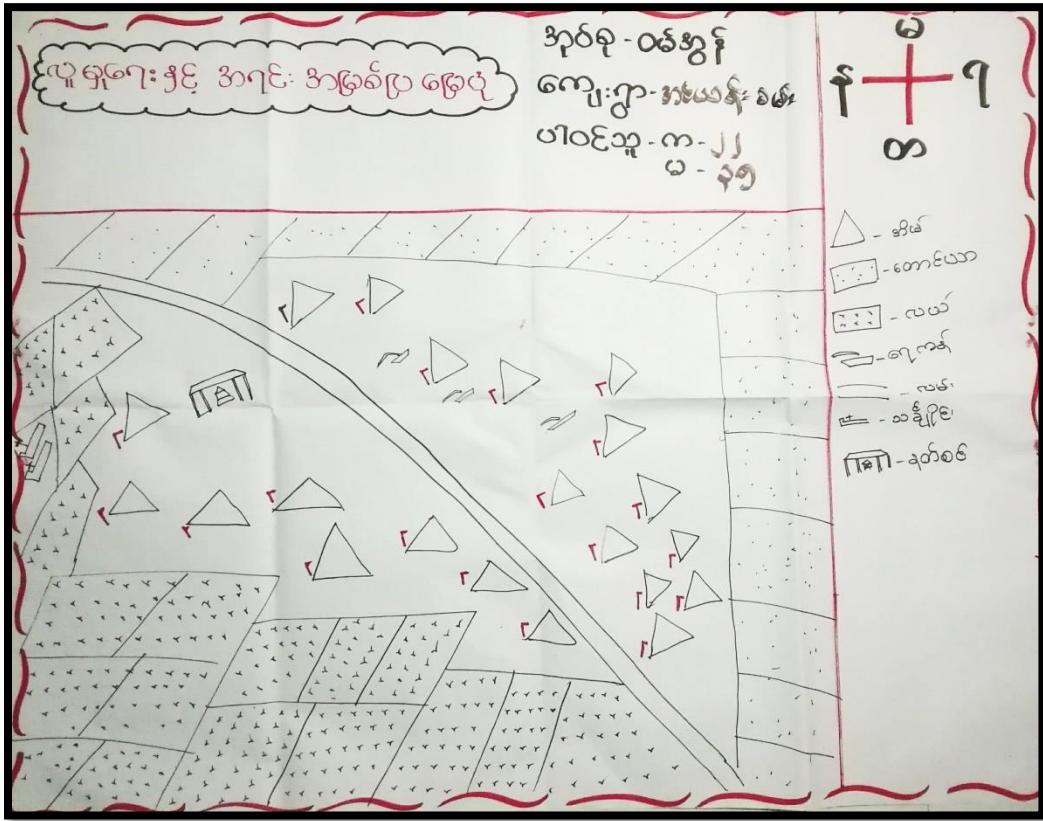
စဉ်	အကြောင်းအရာ	စာမျက်နှာ
၁။	မြို့နယ်မြေပုံ .....	၂
၂။	ကျေးရွာမြေပုံ(တည်နေရာ) .....	၃
၃။	အုပ်စုတွင်ပါဝင်သောကျေးရွာများစာရင်း .....	၃
၄။	ကျေးရွာအခြေခံအချက်အလက်များ (ကျေးရွာသမိုင်းကြောင်း) .....	၄
၅။	လူထုပူးပေါင်းပါဝင်သောလူမှုဆန်းစစ်ခြင်း နှင့် အကဲဖြတ်ခြင်းလုပ်ငန်းစဉ် (PSA/ PRA) အကျဉ်းချုပ်ဇယား.....	၄
၆။	ကျေးရွာဖွံ့ဖြိုးရေးအစီအစဉ်အတွက်အသုံးပြုခဲ့သော PRA tools များနှင့် တစ်ခုချင်းစီ အတွက်သုံးသပ်ချက်များ .....	၅-၁၀
၇။	ကျေးရွာဖွံ့ဖြိုးရေးအစီအစဉ်ဆောင်ရွက်မှုမှတ်တမ်းခါတ်ပုံများ .....	၁၁
၈။	ကျေးရွာအခြေခံအချက်အလက်(ပုံစံ-၁) .....	၁၂-၁၄
၉။	စီမံကိန်းစက်ဝန်းအချိန်ဇယား(ပုံစံ-၂) .....	၁၅
၁၀။	ကျေးရွာဖွံ့ဖြိုးရေးဦးစားပေးအစီအစဉ်(ပုံစံ-၃) .....	၁၆-၁၇
၁၁။	ကဏ္ဍအလိုက်ဦးစားပေးဖွံ့ဖြိုးရေးလုပ်ငန်းစဉ်များ .....	၁၈
၁၂။	LIFT၏နည်းပညာအကူအညီဖြင့်ရေးဆွဲထားသောကျေးရွာဖွံ့ဖြိုးရေးအစီအစဉ် ကိုးကားချက် .....	၁၉

LIFT၏နည်းပညာအကူအညီဖြင့်ရေးဆွဲထားသောကျေးရွာဖွံ့ဖြိုးရေးအစီအစဉ်မှ အချက်အလက်များကို ကိုးကားအသုံးပြုထားပါသည်။

### ၁။ မိုင်းခတ်မြို့နယ်အခြေပြမြေပုံ



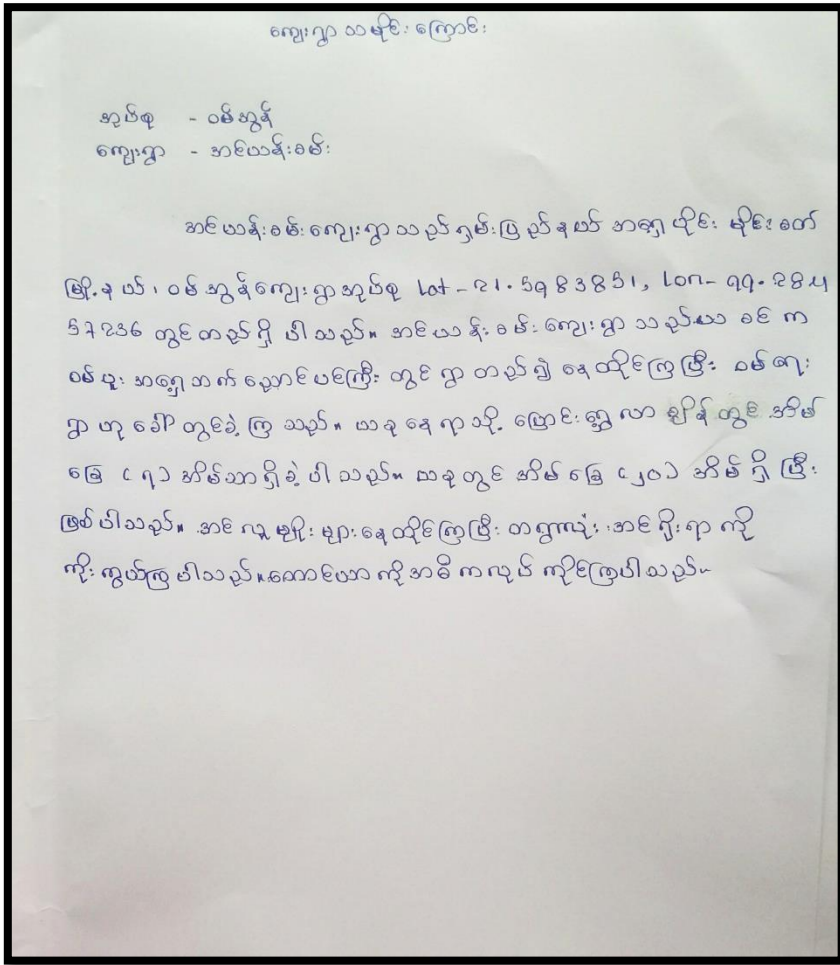
၂။ အင်ယန်းခမ်း ကျေးရွာ အခြေပြမြေပုံ



၃။ ဝမ်အွန် ကျေးရွာအုပ်စု တွင်ပါဝင်သောကျေးရွာများစာရင်း

- |  |                             |
|--|-----------------------------|
| ၁ - ဝမ်အွန်ကျေးရွာ                     | ၁၂ - ဝမ်ဟေရွာ               |
| ၂ - ဝမ်ကန်ကျေးရွာ                      | ၁၃ - နောင်မှရွာ             |
| ၃ - ဟိုကျင်းကျေးရွာ                    | ၁၄ - နမ့်ပုံရွာ             |
| ၄ - ဝမ်ကောင်းပေါင်း(ခ) အင်နမ်းတော ရွာ  | ၁၅ - ဝမ်ကျန်ရွာ             |
| ၅ - အင်ခိုလုံရွာ                       | ၁၆ - ဝမ်မိုင်ပင်းဆာရွာ      |
| ၆ - အင်ဝမ်ကျမ်ရွာ                      | ၁၇ - ဝမ်နမ့်ပါရွာ           |
| ၇ - အင်ဝမ်ကြံရွာ                       | ၁၈ - အင်ပါကန်ရွာ            |
| ၈ - အင်ဝမ်ပူးရွာ                       | ၁၉ - နမ့်ပေါက်ဝမ်ကျောင်းရွာ |
| ၉ - အင်ဝမ်မတ်ရွာ                       | ၂၀ - အင်ကောင်းယောင်းရွာ     |
| ၁၀ - အင်ယန်းခမ်းရွာ                    | ၂၁ - အင်ဆိုင်းရွာ           |
| ၁၁ - ဝမ်နားနောက် (ခ) ဝမ်နောင်ကျောက်ရွာ |                             |

၄။ ကျေးရွာအခြေခံအချက်အလက်များ (ကျေးရွာသမိုင်းကြောင်း)



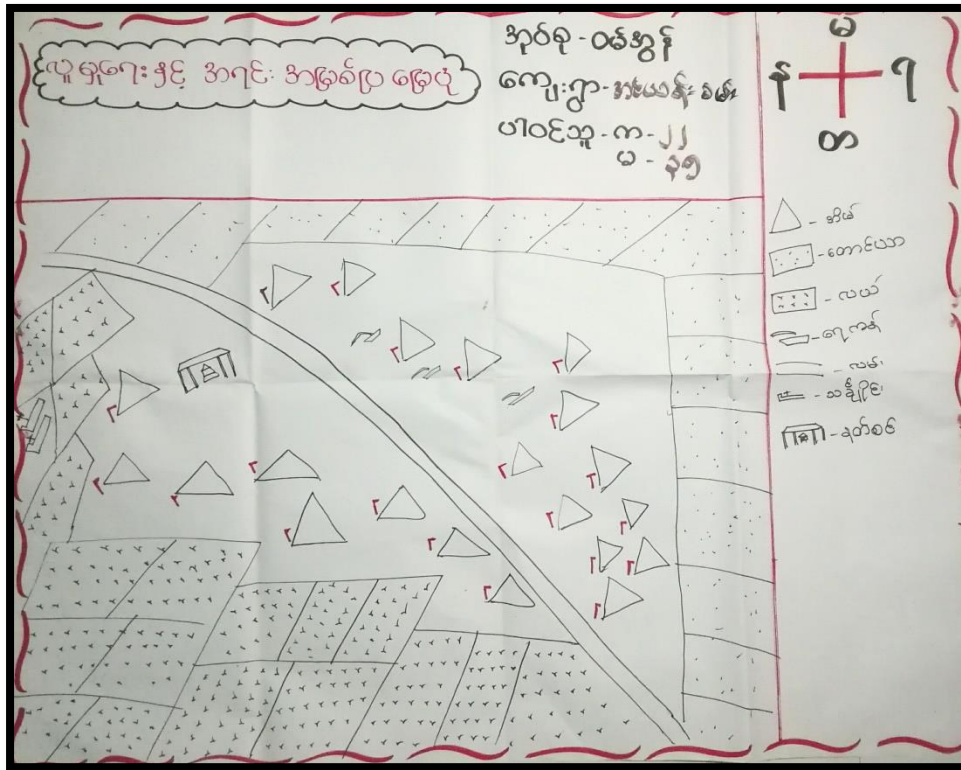
၅။ လူထုပူးပေါင်းပါဝင်သော လူမှုဆန်းစစ်ခြင်းနှင့် အကဲဖြတ်ခြင်းလုပ်ငန်းစဉ် အကူပြုရန် ယော

စဉ်	အသုံးပြုခဲ့သော PRA Tools များ
၁	ကျေးရွာအရင်းအမြစ်ပြပုံ (Social Map)
၂	ရာသီခွင်ပြပြက္ခဒိန် (Seasonal Calendar)
၃	ဥစ္စာနေကြွယ်ဝမှု ဦးစားပေးအဆင့်သတ်မှတ်ခြင်း (Wealth Ranking)
၄	ကျား၊ မ ဟင့်ကူအိမ်သုံးသပ်ခြင်း (Cob Web)
၅	အရင်းအမြစ်အသုံးချမှုဖော်ထုတ်ခြင်း ယော (Asset Mapping)
၆	အဖွဲ့အစည်းချိတ်ဆက်မှုပြပုံ (Venn diagram)

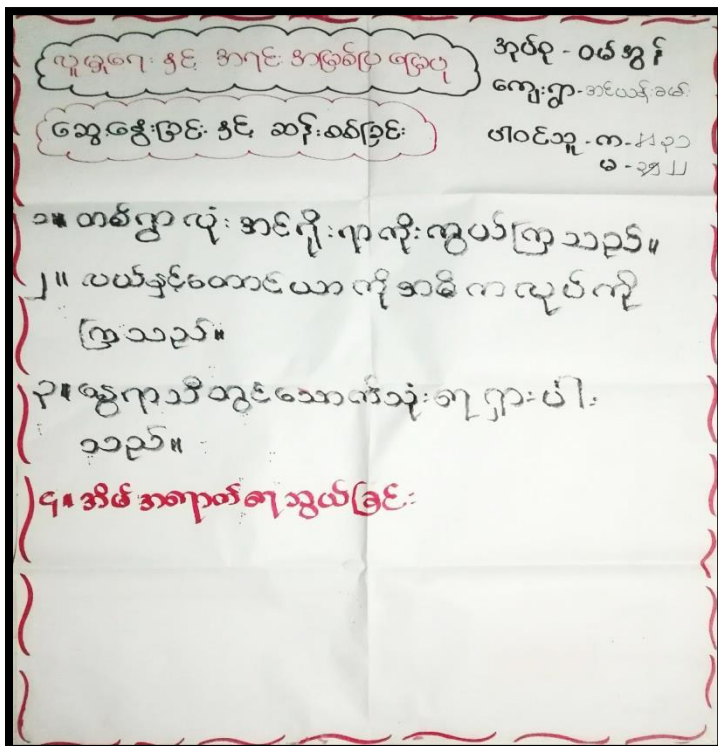


### ၆။ ကျေးရွာဖွံ့ဖြိုးရေးအစီအစဉ်အတွက်အသုံးပြုခဲ့သော PRA tools တစ်ခုချင်းစီအတွက် သုံးသပ်ချက်များ

#### လူမှုရေးနှင့် ကျေးရွာအရင်းအမြစ်ပြမြေပုံ



#### လူမှုရေးနှင့် ကျေးရွာအရင်းအမြစ်ပြမြေပုံ သုံးသပ်ချက်



ရာသီခွင်ပြ ပြက္ခဒိန်

ရာသီခွင်ပြ ခယား		အုပ်စု - ဝမ်အွန် . ကျေးဇူး . အင်ယန်ခမ် . မှတ်ချက်											
		၀၁၀၆သု - က - ၃၁ ၀ - ၂၂											
အကြောင်းအရာ	၁၆/၀၅/၂၀	၁၆/၀၆	၁၆/၀၇	၁၆/၀၈	၁၆/၀၉	၁၆/၁၀	၁၆/၁၁	၁၆/၁၂	၁၆/၀၁	၁၆/၀၂	၁၆/၀၃	၁၆/၀၄	၁၆/၀၅
နိဂုံးပျို့ချေ													
ရာသီဥတု	☀️	☀️	☀️	☀️	☀️	☁️	☁️	☁️	☁️	☁️	☁️	☁️	☁️
လမ်း	///	///	///	///	///	///	///	///	///	///	///	///	///
အစာဖူလုံမှု	🍲	🍲	🍲	🍲	🍲	🍲	🍲	🍲	🍲	🍲	🍲	🍲	🍲
ဆောက်လုပ်ရေးဖူလုံမှု													
ပွဲတော်						🎉							
အားလပ်ရက်						😊	😊	😊					
ကျန်းမာရေး					///	///				///	///	///	
ဝင်ငွေ	👛												
ထွက်ငွေ					👛	👛							

ရာသီခွင်ပြ ပြက္ခဒိန် သုံးသပ်ချက်

ရာသီခွင်ပြ ခယား

အုပ်စု - ဝမ်အွန်  
ကျေးဇူး - အင်ယန်ခမ်  
၀၁၀၆သု - က - ၃၁  
၀ - ၂၂

ဆွေးနွေးခြင်း နှင့် ဆန်းစစ်ခြင်း

- ၁။ မေလွန် ၊ ဇူလိုင်၊ ဩဂုတ် လများ တွင် တောင်ယာစိုက်ပျိုး သည့်။
- ၂။ ဩဂုတ်၊ စက်တင်ဘာ၊ အောက်တိုဘာ လများ တွင် လယ်စိုက် သည်။
- ၃။ မိုးရာသီတွင် လမ်း၊ အလွန် ဆိုးသည်။
- ၄။ ဇွန်၊ ဇူလိုင်၊ ဩဂုတ် လများ တွင် အားလပ်ချိန် ဖြစ်သည်။
- ၅။ ရာသီအကူအညီအား တွင် ကျန်းမာရေး မကောင်းပါ။
- ၆။ မေလော်ဝါဒီ လတွင် ဝင်ငွေများ သည်။
- ၇။ မေ၊ ဇွန် လများ တွင် ထွက်ငွေများ သည်။
- ၈။ ဇွန် လတွင် သင်္ကြန်ပွဲတော် ဖြစ်သည်။
- ၉။ အောက်တိုဘာ၊ နိုဝင်ဘာ၊ ဒီဇင်ဘာ လများ တွင် အစာမြတ်ပြီး အခြား မှဝယ်စားဖြူ သည်။

ဥစ္စနေကြွယ်ဝမှုအဆင့်သတ်မှတ်ခြင်း

ဥစ္စနေကြွယ်ဝမှုအဆင့်		အုပ်စု - ဝမ်းအွန် - ကျေးရွာ - အင်ယန်းခမ်း		
အဆင့်	သတ်မှတ်ချက်	အိမ်ထောင်စု အရေအတွက်	ဥပဒေအရ	
ချမ်းသာထောင့် အုပ်စု	ဆိုင်ကယ်၊ အိမ်၊ လယ်ထွန်စက်၊ ခပေါ၊ ငြိတ်စက်၊ ကြက်၊ ဝက်၊ ဣန္ဒြေ၊ နွား၊ လယ်၊ တောငယ်၊ စိုက်ခင်း	၅	၂၅	
အသင့်အတင့်	ဆိုင် အိမ်၊ ကြက်၊ ဝက်၊ ဣန္ဒြေ၊ နွား၊ တောငယ်၊ လယ်၊ စိုက်ခင်း	၁၀	၅၀	
မလေ့လည်သော အုပ်စု	အိမ်၊ ကြက်၊ ဝက်၊ တောငယ်၊ စိုက်ခင်း	၅	၂၅	
နွမ်းပါးအောင် အုပ်စု	ရပ်စဲပေါင်း	၂၀	၁၀၀	

ဥစ္စနေကြွယ်ဝမှုအဆင့်သတ်မှတ်ခြင်း၏ သုံးသပ်ချက်

ဥစ္စနေကြွယ်ဝမှုအဆင့်

အုပ်စု - ဝမ်းအွန်  
ကျေးရွာ - အင်ယန်းခမ်း

ဆွေးနွေးခြင်း နှင့် ဆန်းစစ်ခြင်း ဟိဝင်သူ - က - ၃၁  
မ - ၂၂

၁။ ကျေးရွာတွင် မလေ့လည်သော အိမ်ထောင်စု (၅) စု ရှိသည်။

၂။ မလေ့လည်သည့် အကြောင်း ရှင်းဖြာ ကလေးများ ဖြစ်ခြင်း၊ ပုံမှန် စေ့ငွေ မရှိခြင်း၊ လယ်မရှိခြင်း၊ တောငယ် အနည်းငယ် ဖြစ်ခြင်းကြောင့် ဖြစ်သည်။

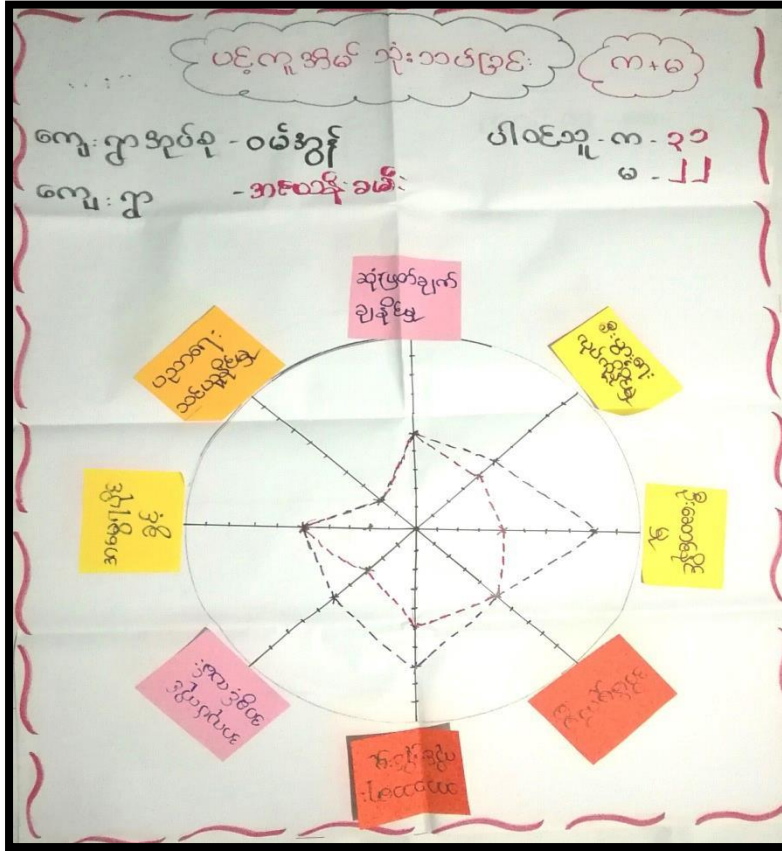
၃။ ကျွန်ုပ်တို့ လုပ်ကိုင်လုပ်ငန်းလည်း လုပ်နေခြင်းဖြစ်သည်။

၄။ လုပ်ငန်းမှာ တစ်နေ့ ၂၀၀၀။

၅။ မိုင်းညိုင်းသို့ သွားဖွယ် ၅၀၀၀ ရှိသည်။



ကျား၊ မ ပင့်ကူအိမ်သုံးသပ်ခြင်း



ကျား၊ မ ပင့်ကူအိမ်သုံးသပ်ချက်

ပင့်ကူအိမ် သုံးသပ်ခြင်း

အုပ်စု - ဝမ်းအွန်  
ကျေးဇူးအပ်စု - ဝမ်းအွန်

ပါဝင်သူ - က-၃၁  
မ - ၂၂

၁။ အမျိုးသမီး၏ စီးပွားရေးလုပ်ကိုင်ခိုင်မှု၊ ဦးဆောင်နိုင်မှု၊ အလုပ်လျင်အခွင့်လမ်းအားနည်းသည်။

၂။ ပညာရေးသင်ယူနိုင်မှုတွင် အမျိုးသားများအမျိုးသမီးပါအားနည်းသည်။

၃။ လမ်းခင်းခြင်းလုပ်ငန်းသည် အမျိုးသမီးများပါဝင်လုပ်ဆောင်နိုင်သည်။

၄။ ကျေးဇူးတင်စံပြုလုပ်ငန်းများ ဖန်တီးပေးခြင်းဖြင့် အမျိုးသမီးများကို တက်တောင့်လုပ်ဆောင်နိုင်သည်။

ကျေးရွာအရင်းအမြစ်အသုံးချမှုဇယား

အရင်းအမြစ် သုံးစွဲမှု ပုံရိပ်ဇယား

အုပ်စု - ၀၆ အွန်  
ကျေးရွာ - အင်ယန်းခမ်း  
ပါဝင်သူ - က - ၃၁  
မ - ၂၂

အဖွဲ့အစည်း

- အဖွဲ့အစည်း
- အဖွဲ့အစည်း
- လယ်ထွက်စက်
- ပေါးကြိတ်စက်
- ကျ
- လယ်
- မိုက်ခင်း
- တောင်ယာ
- ကြက်၊ ဝက်
- လမ်းအိမ်
- အိမ်

ကျေးရွာအရင်းအမြစ်အသုံးချမှုဇယား သုံးသပ်ချက်

ပိုင်ဆိုင်မှု ဆန်းစစ်ခြင်း

ဆွေးနွေးခြင်း နှင့် ဆန်းစစ်ခြင်း

အုပ်စု - ၀၆ အွန်  
ကျေးရွာ - အင်ယန်းခမ်း  
ပါဝင်သူ - က - ၃၁  
မ - ၂၂

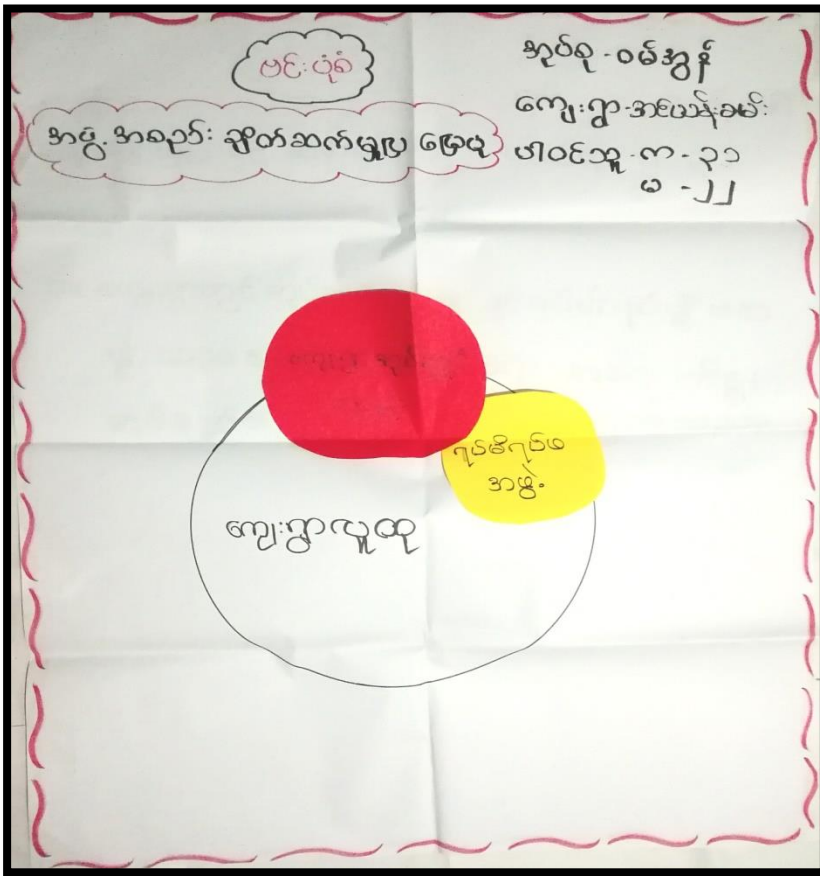
၁။ အမျိုးသားအမျိုးသမီး သုံးစွဲသော အရင်းအမြစ်များမှာ ဆိုင်ကယ်၊ သစ်ချိုင်း၊ လယ်ထွက်စက်၊ ပေါးကြိတ်စက်၊ ကျ၊ လယ်၊ မိုက်ခင်း၊ တောင်ယာ၊ ကြက်၊ ဝက်၊ လမ်းအိမ်တို့ဖြစ်သည်။

၂။ အမျိုးသား သုံးစွဲသော အရင်းအမြစ်မှာ ကျွဲ၊ နွား၊ လမ်းအိမ်ဖြစ်သည်။

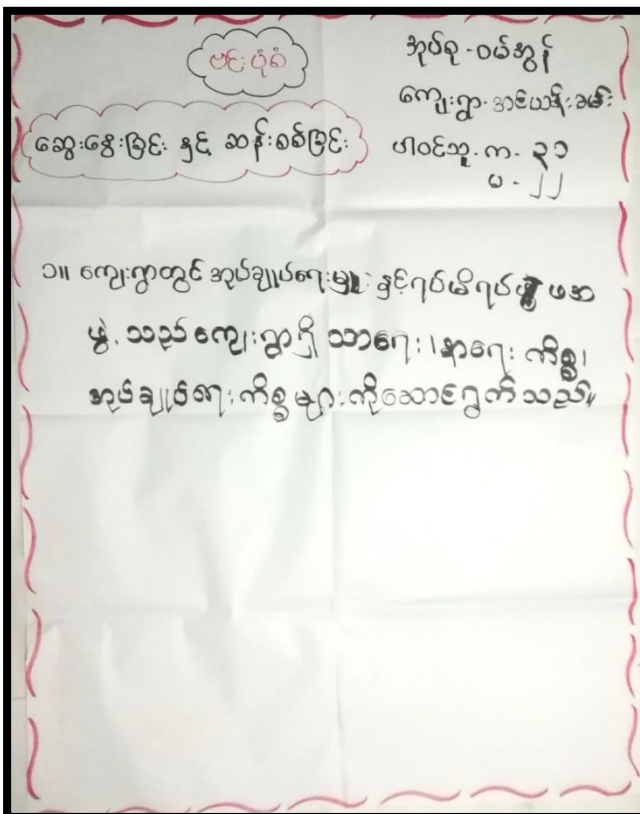
၃။ အမျိုးသမီး ထိန်းချုပ်သော အရင်းအမြစ်မှာ မိုက်ခင်း၊ တောင်ယာဖြစ်သည်။

၄။ အမျိုးသားအမျိုးသမီး ထိန်းချုပ်သော အရင်းအမြစ်မှာ ပေါးကြိတ်စက်၊ ကျ၊ လယ်၊ ကြက်၊ ဝက် ဖြစ်သည်။

### အဖွဲ့အစည်းချိတ်ဆက်မှုပြမြေပုံ



### အဖွဲ့အစည်းချိတ်ဆက်မှုပြမြေပုံ သုံးသပ်ချက်





### ၇။ ကျေးရွာဖွံ့ဖြိုးရေးအစဉ်ဆောင်ရွက်မှုမှတ်တမ်းဓာတ်ပုံများ

ကျေးရွာအစည်းအဝေးနှင့် PRA Tools များအသုံးပြု၍ အချက်အလက်ကောက်ခံခြင်း





၈။ ကျေးရွာအခြေခံအချက်အလက်(ပုံစံ-၁)

Lat - 21-5783831  
Lon - 99-28457236

ပုံစံ - ၈ - ၁ ကျေးရွာအခြေခံအချက်အလက်များ (Form PC 1)

လက်တွေ့ကျက် ကျေးရွာတစ်ရွာသို့ ပထမဆုံးမိတ်ဆက်ခရီး သွားရောက်သောအခါ လူထုစည်းရုံးရေးမှူးသည် ကျေးရွာ ခေါင်းဆောင်များအား ကျေးရွာအချက်အလက်များကို မေတ္တာရပ်ခံ၍ တောင်းခံရသည်။ ဤအချက်အလက်များကို စီမံကိန်း မိတ်ဆက်အစည်းအဝေးတွင် လူထုစည်းရုံးရေးမှူးသည် ဤအချက်အလက် များအား စစ်ဆေးပြီး မှန်ကန်အောင်ပြုလုပ်ရမည်။ ပြီးနောက်တွင် လူထုစည်းရုံးရေးမှူးမှ သတင်းအချက်အလက်ထံသို့ Tablets မှ တဆင့် ဖြည့်သွင်းရမည်။

ကျေးရွာခေါင်းဆောင် အမည် (ဗြဟ္မာ)	ကျေးရွာခေါင်းဆောင်၏ ဖုန်းနံပါတ်	လူထုစည်းရုံးရေးမှူး၏ အမည် ဝင်းစန္ဒာမိုး
ပြည်နယ်၊တိုင်းဒေသကြီး ရှမ်း (အရှေ့)	မြို့နယ် မိုင်းခတ်	ကျေးရွာအုပ်စု ဝမ်းအိုင်
		ကျေးရွာ အင်္ဂလိပ်စာစာရင်း

က။ လူဦးရေ

လူမျိုးစု	အိမ်ထောင်စုအရေအတွက်	ကိုးကွယ်သည့်ဘာသာ	အိမ်ထောင်စုအရေအတွက်
လူမျိုးစု (၁) ချင်	၃၅	ဘာသာ (၁) အင်္ဂလိပ်	၃၅
လူမျိုးစု (၂) -----		ဘာသာ (၂) -----	
လူမျိုးစု (၃) -----		ဘာသာ (၃) -----	
လူမျိုးစု (၄) -----		ဘာသာ (၄) -----	
လူမျိုးစု (၅) -----		ဘာသာ (၅) -----	
လူမျိုးစုစရာ -----		ဘာသာစရာ -----	
အခြား	အရေအတွက်		
မသန်စွမ်းသူများ	၂		
သက်ကြီးရွယ်အိုများ (၆၅ နှစ် နှင့် အထက်)	၆		
စစ်ဘေးရှောင်			

လူဦးရေ	အမျိုးသား (အရေအတွက်)	အမျိုးသမီး (အရေအတွက်)
လူမျိုးစု (၁) ချင်	၂၈	၅၄
လူမျိုးစု (၂) -----		
လူမျိုးစု (၃) -----		
လူမျိုးစု (၄) -----		
လူမျိုးစု (၅) -----		
အခြား		
အိမ်ထောင်စုဦးစီး	၃၄	၁

1

(ခ) အခြေခံအဆောက်အအုံ အသုံးအဆောင်များ

စာသင်ကျောင်း	အမှတ် ခြံစိုပါ	ကျန်းမာရေး	အမှတ် ခြံစိုပါ	တာသာရေး အဆောက် အအုံများ	အမှတ် ခြံစိုပါ
မူကြိုကျောင်း	<input type="checkbox"/>	တိုက်နယ်ဆေးရုံ	<input type="checkbox"/>	ဝေတီ	<input type="checkbox"/>
မူလတန်းကျောင်း	<input type="checkbox"/>	ကျန်းမာရေးဌာန	<input type="checkbox"/>	ဘုန်းကြီးကျောင်း	<input type="checkbox"/>
မူလဒုတိယကျောင်း	<input type="checkbox"/>	ကျန်းမာရေးဌာနခွဲ	<input type="checkbox"/>	ဟိန္ဒူဘုရားကျောင်း	<input type="checkbox"/>
အလယ်တန်းကျောင်း	<input type="checkbox"/>	ဆေးပေးခန်း	<input type="checkbox"/>	ခရစ်ယာန်ကျောင်း	<input type="checkbox"/>
လယ်လွန်ကျောင်း	<input type="checkbox"/>	အခြား	<input type="checkbox"/>	ဗလီ	<input type="checkbox"/>
အထက်တန်းကျောင်း	<input type="checkbox"/>			အခြား	<input type="checkbox"/>
အခြား	<input type="checkbox"/>				
မှတ်ချက်		မှတ်ချက်		မှတ်ချက်	

(ဂ) ကျွမ်းကျင်သူများမှတ်တမ်း (ကျေးရွာတွင်နေထိုင်သော သို့မဟုတ် တခြားရွာမှလာရောက်သော ကျွမ်းကျင်သူများ)

(၁) စာသင်ကျောင်း			(၂) ကျန်းမာရေး			(၃) လက်မှုပညာရှင်		
မူလတန်း/မူလဒုတိယ/အထက်တန်း/အလယ်တန်း/မူကြို/အခြား	ရွာတွင်နေထိုင်သူ	အခြားရွာမှလာသူ	ဆရာဝန်/လက်ထောက်/ကျန်းမာရေးပျား	ရွာတွင်နေထိုင်သူ	အခြားရွာမှလာသူ	လက်သမား/ပန်းရံ	ရွာတွင်နေထိုင်သူ	အခြားရွာမှလာသူ
မူလတန်း/မူလဒုတိယ/အထက်တန်း/အလယ်တန်း/မူကြို/အခြား	<input type="checkbox"/>	<input type="checkbox"/>	ဆရာဝန်/လက်ထောက်/ကျန်းမာရေးပျား	<input type="checkbox"/>	<input type="checkbox"/>	လက်သမား/ပန်းရံ	<input type="checkbox"/>	<input type="checkbox"/>
မူလတန်း/မူလဒုတိယ/အထက်တန်း/အလယ်တန်း/မူကြို/အခြား	<input type="checkbox"/>	<input type="checkbox"/>	အမျိုးသမီးကျန်းမာရေးဆရာမ	<input type="checkbox"/>	<input type="checkbox"/>	လျှပ်စစ်ကျွမ်းကျင်/ဦးသမား	<input type="checkbox"/>	<input type="checkbox"/>
မူကြို/အခြား	<input type="checkbox"/>	<input type="checkbox"/>	သားဖွားဆရာမ	<input type="checkbox"/>	<input type="checkbox"/>	ရေပိုက်သူ/သေတ္တာ	<input type="checkbox"/>	<input type="checkbox"/>
အခြား	<input type="checkbox"/>	<input type="checkbox"/>	ပြည်သူ့ကျန်းမာရေးလုပ်သား	<input type="checkbox"/>	<input type="checkbox"/>	စက်ပြင်ဆရာ	<input type="checkbox"/>	<input type="checkbox"/>
မှတ်ချက်			မှတ်ချက်			မှတ်ချက်		

(ဃ) ကျေးရွာသို့ ရောက်ရှိနိုင်သည့် လမ်းအခြေအနေ / ကျေးရွာတစ်ရွာသည် ၎င်း၏ ကျေးရွာအုပ်စုနှင့် ဆက်သွယ်ထားသော လမ်းအခြေအနေ (အောက်ပါတို့ကိုပိုင်းပါ)

ကျောက်ကြမ်းလမ်း: ကတ္တရာလမ်း: ကွန်ကရစ်လမ်း: မော်ကော်ဆိုင်ကယ်လမ်း:  
 ကျောက်ခင်းလမ်း: မြေသားလမ်း: လူသွားလမ်း: အခြား: \_\_\_\_\_

(င) ကျေးရွာဖွံ့ဖြိုးမှုစီမံချက်

- (၁) လူထုဗဟိုပြုစီမံကိန်းမစတင်မီ ဤကျေးရွာတွင်ကျေးရွာဖွံ့ဖြိုးမှု စီမံချက်ရှိခဲ့ပါသလား? ပိုင်းပါ  
ရှိပါသည်/မရှိပါ/မသိပါ
- (၂) ရှိခဲ့ပါလျှင် ဤစီမံချက်ကို မည်သည့် ခုနှစ်တွင်ပြင်ဆင်ခဲ့ပါသနည်း? နှစ်-----/မသိပါ
- (၃) ဤစီမံချက်ကို မြို့နယ်မှအတည်ပြုခဲ့ပါသလား? ပြုခဲ့ပါသည်/မပြုခဲ့ပါ /မသိပါ

(စ) ခရီးအကွာအဝေး

(၁) ဤကျေးရွာ၏ပဟိုမှ ၎င်းကျေးရွာအုပ်စု၏ပဟိုအထိ ခရီးမိုင်မည်မျှကွာဝေးသနည်း? မိုင်---8---/မသိပါ  
(၂) ဤကျေးရွာမှ ၎င်းကျေးရွာအုပ်စု၏ပဟိုအထိ သွားလာရာတွင်ကြာမြင့်သည့်အချိန်။

မြောက်သွေ့ရာသီတွင်ကြာချိန် ၁၀- / ၅၅- / ၀၀ ထော်လာဂျီ/မော်တော်ဆိုင်ကယ်/ခြေလျင်/လား/မော်တော်ဘုတ်/  
အခြား -----  
မိုးရာသီတွင်ကြာချိန် ၁၁- / ၅၀- / ၀၀ ထော်လာဂျီ/မော်တော်ဆိုင်ကယ်/ခြေလျင်/လား/မော်တော်ဘုတ်/  
အခြား -----

(ဆ) ပတ်ဝန်းကျင်ဆိုင်ရာ သဘာဝဘေးအန္တရာယ်

ဤကျေးရွာတွင် ရေကြီးခြင်းကဲ့သို့ သဘာဝဘေးအန္တရာယ်ကျရောက်ဖူးခြင်း ရှိပါသလား။  
 မရှိပါ  ရှိပါသည် ရှိလျှင်ဖော်ပြပါ -----

(ဇ) ကျေးရွာတွင် ဇွဲစည်းထားသော အဖွဲ့အစည်းများ

လူထုပဟိုပြုစီမံကိန်းမတိုင်မီ ဤကျေးရွာတွင် ကျေးရွာဖွံ့ဖြိုးရေးအတွက် အစိုးရ (သို့) ရွာသားများကိုယ်တိုင်(သို့) စီမံကိန်းတစ်ခုခုမှ ဇွဲစည်းထားသည့် အဖွဲ့အစည်းများရှိပါသလား။

(၁) -----

(၂) -----

(ဈ) အထွေထွေအုပ်ချုပ်ရေး ဦးစီးဌာန (GAD) မှ မှတ်တမ်းတင်ထားခြင်း

ဤကျေးရွာသည် အထွေထွေအုပ်ချုပ်ရေး ဦးစီးဌာန (GAD) မှ မှတ်တမ်းတင်ထားမှု ရှိပါသလား။  
 မရှိပါ  ရှိပါသည်

ကျေးရွာခေါင်းဆောင်

အမည် ဦးလှုံးငုတ်

လက်မှတ်



နေ့. ၂၄.၀၁.၁၉

လူထုစည်းရုံးရေးမှူး

အမည် ဒေါ်ဝင်းစန္ဒာဦး

လက်မှတ်

နေ့. ၅. ၂၄.၀၁.၁၉

၉။ စီမံကိန်းစက်ဝန်းအချိန်ဇယား (ပုံစံ -၂)

ပုံစံ - ၈ -၂ - စီမံကိန်းစက်ဝန်းအချိန်ဇယား (PC 2)

လမ်းညွှန်ချက်၊ သက်ဆိုင်ရာလူထုစည်းရုံးရေးမှူး/လက်ထောက်နည်းပညာမှူးများမှ စီမံကိန်းစက်ဝန်းအဆင့်တစ်ခုစီပြီးစီးတိုင်း ကျေးရွာနှင့် ကျေးရွာအုပ်စုအတွက် ဤပုံစံကို ဖြည့်သွင်းရမည်။

စည်းရုံးရေးမှူး/ဝန်ထမ်း အမည် ဒေါ်လင်းစန္ဒာမိုး

နေ့စွဲ ၂၀၂၀.၀၁.၁၇ စက်ဝန်းအားအမှတ်ခြစ်ပါ  စက်ဝန်း(၁)  စက်ဝန်း(၂)  စက်ဝန်း(၃)  
 စက်ဝန်း (၄)

ပြည်နယ်/တိုင်း ရှမ်း (အရှေ့) မြို့နယ် ဝိုင်းခတ် ကျေးရွာအုပ်စု ဝါဒအွန် ကျေးရွာ အင်းလင်း

စီမံကိန်းဆောင်ရွက်မှုအဆင့်များ	နေ့စွဲ		အစည်းအဝေးတွင်တက်ရောက်သူအရေအတွက်				အိမ်ထောင်စုပေါင်း	အိမ်ထောင်စု %
	စတင်သည့်နေ့	ပြီးဆုံးသည့်နေ့	အမျိုးသားအရေအတွက်	အမျိုးသမီးအရေအတွက်	အိမ်ထောင်စုအရေအတွက်	လူမျိုးစုတက်ရောက်သူအရေအတွက်နှင့် လူမျိုးစုအမည်		
၀။ ကျေးရွာစီမံကိန်း စိတ်ဆက်အစည်းအဝေး	၂၀၂၀.၀၁.၁၇	၂၀၂၀.၀၁.၁၇	၃၁	၂၂	၃၅	၅၃   ၈၆	၃၅	၁၀၀
၂။ ကျေးရွာဖွံ့ဖြိုးရေး စီမံချက်ရေးဆွဲခြင်း အစည်းအဝေး	၂၀၂၀.၀၁.၁၇	၂၀၂၀.၀၁.၁၇	၂၇	၂၂	၃၅	၄၉   ၈၆	၃၅	၁၀၀
၃။ ကျေးရွာအုပ်စု လုပ်ငန်းဆုံးဖြတ်ချက်ချသည့် အစည်းအဝေး								
၄။ မြို့နယ်အဆင့် စီမံကိန်းရေးဆွဲရေး နှင့် အကောင်အထည်ဖော်ရေးကော်မတီ၏ စီမံကိန်း သုံးသပ်မှု အစည်းအဝေး			၀လို	၀လို	၀လို	၀လို	၀လို	၀လို
၅။ မြို့နယ် စီမံကိန်းရေးဆွဲရေး နှင့် အကောင်အထည်ဖော်ရေး ကော်မတီ၏ဆုံးဖြတ်မှုကို ရွာသို့ အသိပေး အကြောင်းကြားသည့် အစည်းအဝေး								



၁၀။ ကျေးရွာဖွံ့ဖြိုးရေး ဦးစားပေးအစီအစဉ် ( ပုံစံ -၃ )

ပုံစံ - ၈ - ၃ ကျေးရွာဖွံ့ဖြိုးရေး ဦးစားပေးအစီအစဉ် (Form PC 3)

လမ်းညွှန်ချက်၊ အဆင့်(၃) ကျေးရွာမျှော်မှန်းချက်အစည်းအဝေး ပြီးဆုံးသောအခါ ကျေးရွာစီမံကိန်း အထောက်အကူပြု ကော်မတီသည် လူထုစည်းရုံးရေးမှူးအကူအညီဖြင့် ဤပုံစံကိုပြည့်စုံအောင် ဖြည့်သွင်းရမည်။			
လူထုစည်းရုံးရေးမှူး/ဝန်ထမ်း အမည် <b>ဒေါ်ဝင်းစန္ဒာမိုး</b>			
ဝန်ထူး <b>၉၆၀၂၀၂၀၂၄</b>	စက်ဝန်းအား အမှတ်ခြစ်ပါ (✓) စက်ဝန်း(၁) <input type="checkbox"/> စက်ဝန်း(၂) <input type="checkbox"/> စက်ဝန်း(၃) <input type="checkbox"/> စက်ဝန်း(၄)		
ပြည်နယ်/တိုင်း ရှမ်း(အရှေ့)	မြို့နယ် မိုင်းခတ်	ကျေးရွာအုပ်စု <b>ဝမ်ဒန့်</b>	ကျေးရွာ <b>ဘင်ယန်းခမ်း</b>
က။ အခက်အခဲအတားအဆီးများအားဆွေးနွေးခြင်း - ယခုလက်ရှိအခြေအနေတွင် ဤကျေးရွာဖွံ့ဖြိုးတိုးတက်ရေးအတွက် အဓိက အခက်အခဲအတားအဆီးများသည် မည်သည်များဖြစ်ပါသနည်း။ (အမျိုးသား/သမီး အနည်းဆုံးအခက်အခဲ ၅ ခုစီဖော်ပြပါ)			
အမျိုးသား အဖွဲ့မှ တင်ပြသောအခက်အခဲအတားအဆီးများ		အမျိုးသမီး အဖွဲ့မှ တင်ပြသောအခက်အခဲအတားအဆီးများ	
၁	ကျေးရွာစီမံကိန်းအစီအစဉ်အောက်တွင် ရေရရှိရေးအတွက် ရေအားဖြည့်သွင်းခြင်း	၁	ကျေးရွာစီမံကိန်းအစီအစဉ်အောက်တွင် ရေရရှိရေးအတွက် ရေအားဖြည့်သွင်းခြင်း
၂	ကျေးရွာစီမံကိန်းအစီအစဉ်အောက်တွင် ယူရားရရှိရေးအတွက် အစီအစဉ်ပြင်ဆင်ခြင်း	၂	ကျေးရွာစီမံကိန်းအစီအစဉ်အောက်တွင် ယူရားရရှိရေးအတွက် အစီအစဉ်ပြင်ဆင်ခြင်း
၃	ကျေးရွာစီမံကိန်းအစီအစဉ်အောက်တွင် နေရာအသစ်ဖွဲ့စည်းခြင်း	၃	ကျေးရွာစီမံကိန်းအစီအစဉ်အောက်တွင် နေရာအသစ်ဖွဲ့စည်းခြင်း
၄		၄	
၅		၅	
ခ။ မျှော်မှန်းခြင်း - နောင်လာမည့် ( ၅ )နှစ် အတွင်း ကျေးရွာဖွံ့ဖြိုးရေး မျှော်မှန်းလျာထားချက်များအား တင်ပြပါ။			
အမျိုးသားအဖွဲ့မှ တင်ပြသောမျှော်မှန်းချက်များ		အမျိုးသမီးအဖွဲ့မှ တင်ပြသောမျှော်မှန်းချက်များ	
၁	ကျေးရွာစီမံကိန်းအစီအစဉ်အောက်တွင် ရေရရှိရေးအတွက် ရေအားဖြည့်သွင်းခြင်း	၁	ကျေးရွာစီမံကိန်းအစီအစဉ်အောက်တွင် ရေရရှိရေးအတွက် ရေအားဖြည့်သွင်းခြင်း
၂	ကျေးရွာစီမံကိန်းအစီအစဉ်အောက်တွင် ယူရားရရှိရေးအတွက် အစီအစဉ်ပြင်ဆင်ခြင်း	၂	ကျေးရွာစီမံကိန်းအစီအစဉ်အောက်တွင် ယူရားရရှိရေးအတွက် အစီအစဉ်ပြင်ဆင်ခြင်း
၃	ကျေးရွာစီမံကိန်းအစီအစဉ်အောက်တွင် နေရာအသစ်ဖွဲ့စည်းခြင်း	၃	ကျေးရွာစီမံကိန်းအစီအစဉ်အောက်တွင် နေရာအသစ်ဖွဲ့စည်းခြင်း
၄		၄	
၅		၅	



၁၁။ ကဏ္ဍအလိုက်ဦးစားပေးဖွံ့ဖြိုးရေးလုပ်ငန်းစဉ်များ

ကဏ္ဍအလိုက် ဦးစားပေးလုပ်ငန်းချုပ်ပေး

ကဏ္ဍ	ဦးစားပေးအစဉ်	လုပ်ငန်းအမျိုးအစား	အဆိုပြုလှူ(အမှန်ဖြစ်ရန်)		ခုနှစ်	ထောက်ပံ့မည့်အဖွဲ့အစည်း (၁၃၊)ဌာန	မှတ်ချက်
			ကျား	မ			
အခြေခံအောက်အင်္ဂါများ (လမ်း/တံတား/ရေရရှိရေး/ဖိစက်ရေး)	၁	စိန်စစ်၊ ဤတွယ်တမ်း၊ ခြံ၊ လှယ်၊ ငါး		✓			
	၂	ဤတွယ် (ခေတ်) ဤတွယ် (ခေတ်)	✓				
	၃	ဆိုင်လမ်း၊ တိုင်		✓			
	၄						
	၅						
လူမှု ဖွံ့ဖြိုးရေး (ပညာရေး/ ကျန်းမာရေး နှင့် ဆိုင်အောက်အောက်အင်္ဂါများနှင့် အခြား လိုအပ်ချက်များ)	၁						
	၂						
	၃						
	၄						
	၅						
သက်မွေးဝမ်းကျောင်းကဏ္ဍ (ပိုက်လိုင်း/ ဓနိန်ဖြူရေး နှင့် ဆိုင် အောက်အောက်အင်္ဂါများ နှင့် အခြား လိုအပ်ချက်များ)	၁	စာပေစာရင်းစာရင်း		✓			
	၂						
	၃						
	၄						
	၅						
သဘာဝဘေးအန္တရာယ် ဖယ်ရှားရေး ကဏ္ဍ	၁						
	၂						
	၃						
	၄						
	၅						
အခြားကဏ္ဍ (ဌာနဆိုင်ရာများသို့ လိုအပ်ချက် နှင့် အောက်အောက်အင်္ဂါများ စစ်ဆေးစစ်ချက်များနှင့် ပြင်ဆင်ရေး)	၁						
	၂						
	၃						
	၄						
	၅						

**၁၂။ ကိုးကားချက်**

ကျေးရွာဖွံ့ဖြိုးရေး အစီအစဉ်မှ ကိုးကားချက်များ

စဉ်	အကြောင်းအရာ	(၄၈) ဇယားအညွှန်း		မှတ်ချက်
		ကိုးကားရန်	လေ့လာရန်	
၁။	ကျေးရွာအခြေခံအချက်အလက်များ	ဇယား ၁၊ ၂၊ ၃၊ ၆။	ဇယား ၈၊ ၂၂၊ ၂၇၊ ၃၀၊ ၄၂။	
၂။	လူမှုရေးအရင်းအမြစ်ပြမြေပုံ	ဇယား ၄၊ ၅၊ ၁၄၊ ၂၂၊ ၃၇၊ ၄၀၊ ၄၁၊ ၄၂။	ဇယား ၈၊ ၁၃၊ ၂၇၊ ၃၈၊ ၄၄။	
၃။	ဥစ္စာနေကြွယ်ဝမှုအဆင့်သတ်မှတ်ချက်	ဇယား ၆၊ ၁၃။	ဇယား ၁၆။	
၄။	ပိုင်ဆိုင်မှုသုံးသပ်ခြင်း	ဇယား ၁၄၊ ၁၆၊ ၁၉၊ ၄၃၊ ၄၅၊ ၄၇။	ဇယား ၁၃၊ ၁၇၊ ၃၈။	
၅။	ရာသီခွင်ပြပြကွဲဒီဇိုင်း	ဇယား ၉၊ ၁၅၊ ၂၄၊ ၃၄၊ ၃၇။	ဇယား ၂၂၊ ၂၆၊ ၃၅။	
၆။	ပင့်ကူအိမ်သုံးသပ်ချက်	ဇယား ၃၊ ၃၀၊ ၃၉၊ ၄၀။	ဇယား ၃၀။	
၇။	ဗင်းပုံစံ	ဇယား ၁၁၊ ၁၂။		

အင်ယန်းခမ်းကျေးရွာ ဖွံ့ဖြိုးရေးအစီအစဉ်ကို ဇယား ၄၈ ခုဖြင့် ဖော်ပြထားကြောင်းတွေ့ရသည်။





လူထုပဟိုပြုစီမံကိန်း

“ကျေးလက်လူထုအခြေပြု၊ ဖွံ့ဖြိုးမှုကိုတိုးရှေးရှု”  
လူထုပဟိုပြုစီမံကိန်း၊ မိုင်းခတ်မြို့နယ်၊ ရှမ်းပြည်နယ် (အရှေ့ပိုင်း)