

ပြည်ထောင်စုသမ္မတ မြန်မာနိုင်ငံတော်အစိုးရ  
စိုက်ပျိုးရေး၊ မွေးမြူရေးနှင့် ဆည်မြောင်းဝန်ကြီးဌာန  
ကျေးလက်ဒေသဖွံ့ဖြိုးတိုးတက်ရေးဦးစီးဌာန



National Community Driven Development Project

လူထုဗဟိုပြုစီမံကိန်း

အင်္ဂပူမြို့နယ် ၊ ဧရာဝတီတိုင်းဒေသကြီး

ကျေးရွာဖွံ့ဖြိုးရေးအစီအစဉ်



ကန်ဘက်အုပ်စု၊ ကန်ဘက်ကျေးရွာ၊ ကျေးရွာ

၂၀၁၈-ခုနှစ်

မာတိကာ

အကြောင်းအရာစာမျက်နှာ

၁။ အင်္ဂုပုဂ္ဂိုလ်နယ် အခြေပြမြေပုံ.....၂

၂။ ကန်ဘက်ကျေးရွာအုပ်စုအခြေပြမြေပုံ.....၃

၃။ ကန်ဘက်အုပ်စုတွင်ပါဝင်သော ကျေးရွာများစာရင်း.....၃

၄။ ကျေးရွာသမိုင်းကြောင်း နှင့် ကျေးရွာအခြေခံအချက်အလက်များ

    ၄.၁။ ကျေးရွာသမိုင်းကြောင်း ..... ၄

    ၄.၂။ ကျေးရွာရှိ အိမ်ခြေ၊ အိမ်ထောင်စုနှင့် လူဦးရေ .....၄

    ၄.၃။ တိုင်းရင်းသားလူမျိုးစုများဦးရေ .....၄

    ၄.၄။ ကျေးရွာတွင်းရှိအထောက်ပံ့ရရှိနိုင်သောအဆောက်အအုံများ .....၄

    ၄.၅။ ထိခိုက်လွယ်သောအိမ်ထောင်စုများအရေအတွက်

    ၄.၆။ ကျေးရွာသူ/သားများ၏ အဓိကစီးပွားရေးလုပ်ငန်းများ .....၄

    ၄.၇။ ကျေးရွာတွင်းပိုင်ဆိုင်မှု၊ မြေယာဧရိယာနှင့် သဘာဝသယံဇာတများ .....၄

    ၄.၈။ ကျေးရွာတွင်းအခြားသက်ဆိုင်သောသတင်းအချက်အလက်များ .....၅

၅။ လူထုပူးပေါင်းပါဝင်သော လူမှုဆန်းစစ်ခြင်းနှင့် အကဲဖြတ်ခြင်းလုပ်ငန်းစဉ် အကျဉ်းချုပ်ဇယား .....၅

၆။ ကျေးရွာဖွံ့ဖြိုးရေးအစီအစဉ်အတွက်အသုံးပြုသော PRA TOOL တစ်ခုချင်းစီ၏ သုံးသပ်ချက်များ

    ၆.၁။ ကျေးရွာလူမှုရေးနှင့် အရင်းအမြစ်ပြမြေပုံ (Social and Resource Map) .....၆-၇

    ၆.၂။ ရာသီခွင်ပြ-ပြက္ခဒိန် (Seasonal Calender) .....၈-၉

    ၆.၃။ ဥစ္စာနေကြွယ်ဝမှုအဆင့်သတ်မှတ်ခြင်း (Wealth Ranking).....၁၀-၁၁

    ၆.၄။ ကျား-မပင့်ကူအိမ်သုံးသပ်ခြင်း (Spider Diagram) .....၁၂-၁၃

    ၆.၅။ ပိုင်ဆိုင်မှုသုံးသပ်ခြင်း (Asset Mapping) .....၁၄-၁၅

    ၆.၆။ အဖွဲ့အစည်းချိတ်ဆက်မှုဇယား (Venn Diagram) .....၁၆-၁၇

၇။ ကော်မတီများရွေးချယ်ခြင်းနှင့်ကျေးရွာဖွံ့ဖြိုးရေးအစီအစဉ်ဆောင်ရွက်မှု မှတ်တမ်းဓါတ်ပုံ .....၁၈

၈။ ကျေးရွာကော်မတီဝင်များစာရင်း .....၁၉

၉။ ကျေးရွာအခြေခံအချက်အလက် ပုံစံ ၈-၁ (PC-1) .....၂၀-၂၂

၁၀။ စီမံကိန်းစက်ဝန်းအချိန်ဇယား ပုံစံ ၈-၂(PC-2) .....၂၃

၁၁။ ကျေးရွာဖွံ့ဖြိုးရေးဦးစားပေးအစီအစဉ် ပုံစံ ၈-၃ (PC-3) .....၂၄-၂၅

၁၂။ ကျေးရွာပထမအကြိမ် အစည်းအဝေးမှတ်တမ်း ..... ၂၆

၁၃။ ကျေးရွာဒုတိယအကြိမ် အစည်းအဝေးမှတ်တမ်း .....၂၇

၁၄။ ကဏ္ဍအလိုက်ဦးစားပေးဖွံ့ဖြိုးရေးလုပ်ငန်းစဉ်များ .....၂၈

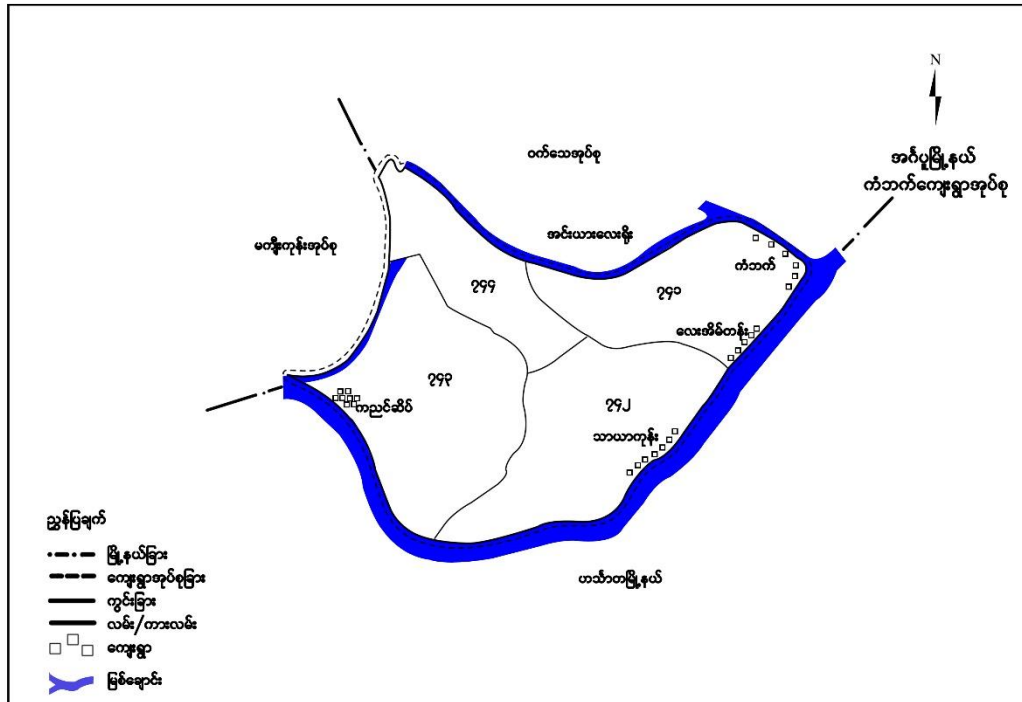
၁၅။ LIFT ၏နည်းပညာအကူအညီဖြင့် (၂၀၁၆)ခုနှစ်တွင် ရေးဆွဲထားသောအချက်အလက်အား....၂၉-၃၀

ကိုးကားအသုံးပြုထားပါသည်။

၁။အင်္ဂုမြို့နယ် အခြေအနေပြမြေပုံ



၂။ ကန်ဘက်ကျေးရွာအုပ်စုအခြေပြမြေပုံ



၃။ဝက်သေ ကျေးရွာအုပ်စုတွင်ပါဝင်သော ကျေးရွာများစာရင်း

စဉ်	ကျေးရွာအမည်	အိမ်ထောင်စု	ကျား	မ	လူဦးရေစုစုပေါင်း
၁။	ကန်ဘက်	၁၁၅	၁၉၀	၂၀၁	၃၉၁
၂။	ရှမ်းစုလေးအိမ်တန်း	၁၄၃	၂၇၀	၂၇၉	၅၄၉
၃။	သာယာကုန်း	၂၈၁	၄၈၈	၅၂၀	၁၀၀၈
၄။	ကညင်ဆိပ်	၂၁၀	၃၇၀	၄၁၁	၇၈၁

၄။ ကျေးရွာသမိုင်းကြောင်း နှင့် ကျေးရွာအခြေခံအချက်အလက်များ

၄.၁။ ကျေးရွာသမိုင်းကြောင်း

ကန်ဘက်အုပ်စု၊ ကန်ဘက်ကျေးရွာ  
 ကန်ဘက်ကျေးရွာ၏ သမိုင်းအကျဉ်း

ဧရာဝတီတိုင်း ကန်ဘက်ကျေးရွာ အုပ်စုကန်ဘက်ကျေးရွာသည် ရှေးလွန်ခဲယောကျ်ားပေါင်းများစွာ  
 တည်ရှိခဲ့သော ရွာဖြစ်သည်။ ရှေးဦးစွာ မင်းများလက်ထက်အုန်းတွင်း အစု၊ အစု၊ အစု၊ ကြောင့်စစ်တေး၊  
 ကြောင့်အုန်း၊ တွင်းသူအုန်း၊ တွင်းထာ၊ များ၊ ဧရာဝတီဖြစ်ကြောင်း၊ အာရှတိုင်း၊ ဆောက်ဘက်စုအင်း၊ ကာရေ၊ ကြောင့်  
 မျက်နှာ ရှာရင်း၊ ငလိပ်ဖြစ်၍ ကန်ဘက်ကျေးရွာ၊ ဆုံရာ ငလိပ်ဖြစ် အနောက်ဘက်ကမ်းတွင် ရွာတည်လာရောင်း  
 စံ၊ ကြောင့်အုပ်စု၊ ရှေးသူ၊ ယောကျ်ားများ၊ စကား၊ အရပ်ရပ်သည်၊ လွန်ခဲယောကျ်ားပေါင်း၊ ၁၈၀-၁၉၀ နှစ်၊ ငမန္တလေးမှ ဆရာ  
 တော်ကြီး၊ ဦးယုဒာကြောင့်လောကြီး၊ ပါးကျောင်းကလေး၊ ဆောက်လုပ်ကာ သာသနာပြုရာမှ ဗုဒ္ဓသာယာယို  
 မှီထွန်း ကား၊ စံ၊ သည်၊ ဆရာတော် ကြီးသည် စေတီတည်ထား၊ ထား၊ ရန်ကြီး၊ စား၊ စံ၊ သော်လည်း၊ ဖန်၊ တာဝန်နှင့်  
 ပထမ မန္တလေး အနောက်တွင် ယုံလွန်တော်မူ သွား၊ သဖြင့် မဆောက်ဖြစ်ခဲ့။ ထိုနောက် ဆရာတော် ဦးပုဂံကန် နှင့်  
 ကန်ဘက်ကျေးရွာ ဦးကျောင်းတွင် ကြောင့်လောကံအိမ်တစ်အိမ်၊ စံ၊ စံ၊ ကန်ဘက်ကျေးရွာ ဒကာ ဒကာမများ၊ နှင့် ယု  
 ဖေဒါ၊ ကာဆရာတော် ဦးယုဒာကန်ထား၊ စံ၊ သော်လည်းကောင်း၊ ယောကျ်ား၊ ရှေးရာတွင် ထေတီတည်ရာ သာသနာ့စံ၊ ၁၉၅၂ ခု  
 နှစ်တွင် လောကမာဂ်၊ စံ၊ အစု၊ ဖြစ်သည် ဆောက်ယုဒာကန်၊ စံ၊ သည်၊ ဖန်၊ ယောကျ်ား၊ ဘက်တွင် သည်၊ ကန်ဘက်  
 ကျေးရွာသား၊ ကြီး၊ စား၊ အား၊ လုပ်၊ မှု၊ ဖြစ် လုပ်ထူထောင် ကျောင်း၊ စံ၊ သော်လည်းကောင်း၊ အနောက်ကား၊ အစု၊ ရှေး၊ လောကီ၊  
 ယုဒာကန်၊ ၁၉၅၆ ခု နှစ်တွင် စတင်သစ်ကြောအုန်း၊ စံ၊ သည်၊ စံ၊ သည်၊ ကန်ဘက်ကျေးရွာသည် ကန်ကြီး၊ လမ်းပတ်  
 ယောကျ်ား လုပ်ထူထောင်၊ ယောကျ်ား၊ စံ၊ သည်၊ ရေး၊ ဘာသာရေး၊ လောကီ၊ အစု၊ အစု၊ စံ၊ သည်၊ စံ၊ သည်၊ စံ၊ သည်၊  
 (၁၉၅၀) ခုနှစ် အနောက်တွင် စတင်၍ ငလိပ်ဖြစ်လေသည်၊ မှု၊ ကြောင့်ကမ်း၊ အား၊ များ၊ ကြီးကျယ်လာသော အစု၊ ရှေး  
 ကိုစတင် ကြောင့်၊ စံ၊ ရာသည် ကန်ဘက်ကျေးရွာ မှု၊ စံ၊ သည်၊ စံ၊ သည်၊ လုပ်ထူထောင်၊ စံ၊ သည်၊ စံ၊ သည်၊ စံ၊ သည်၊  
 ● ထိုနောက် (၁၉၅၃) အနောက်တွင် လောကမာဂ်၊ စံ၊ စေတီတော် ဖြစ်၍ စံ၊ သည်၊ စံ၊ သည်၊ ကျောင်း၊ မြေ၊ ရှေးရာပုံ  
 ငလိပ်ဖြစ်စေလို ပါ၊ သည်၊ စံ၊ သည်၊ စံ၊ သည်၊ စံ၊ သည်၊ စံ၊ သည်၊ စံ၊ သည်၊ စံ၊ သည်၊ စံ၊ သည်၊ စံ၊ သည်၊ စံ၊ သည်၊  
 ပါ၊ စံ၊ သည်၊ စံ၊ သည်၊ စံ၊ သည်၊ စံ၊ သည်၊ စံ၊ သည်၊ စံ၊ သည်၊ စံ၊ သည်၊ စံ၊ သည်၊ စံ၊ သည်၊ စံ၊ သည်၊ စံ၊ သည်၊  
 ကြောင့် ဆောက်လုပ်၊ စံ၊ သည်၊ ကန်ဘက်ကျေးရွာ မိသားစုများ၊ များလှသော သာသနာ့စံ၊ သော်လည်းကောင်း၊ ကြောင့် ရှေးရာ အစု၊ အစု၊  
 များ၊ လှစွာ၊ ကြောင့်၊ စံ၊ သည်၊ စံ၊ သည်၊ စံ၊ သည်၊ စံ၊ သည်၊ စံ၊ သည်၊ စံ၊ သည်၊ စံ၊ သည်၊ စံ၊ သည်၊ စံ၊ သည်၊ စံ၊ သည်၊  
 ကြောင့်၊ စံ၊ သည်၊ စံ၊ သည်၊ စံ၊ သည်၊ စံ၊ သည်၊ စံ၊ သည်၊ စံ၊ သည်၊ စံ၊ သည်၊ စံ၊ သည်၊ စံ၊ သည်၊ စံ၊ သည်၊ စံ၊ သည်၊  
 ကြောင့်၊ စံ၊ သည်၊ စံ၊ သည်၊ စံ၊ သည်၊ စံ၊ သည်၊ စံ၊ သည်၊ စံ၊ သည်၊ စံ၊ သည်၊ စံ၊ သည်၊ စံ၊ သည်၊ စံ၊ သည်၊ စံ၊ သည်၊  
 ကြောင့်၊ စံ၊ သည်၊ စံ၊ သည်၊ စံ၊ သည်၊ စံ၊ သည်၊ စံ၊ သည်၊ စံ၊ သည်၊ စံ၊ သည်၊ စံ၊ သည်၊ စံ၊ သည်၊ စံ၊ သည်၊ စံ၊ သည်၊  
 ကိုအကြောင်းကြား ကြောင့်၊ စံ၊ သည်၊ စံ၊ သည်၊ စံ၊ သည်၊ စံ၊ သည်၊ စံ၊ သည်၊ စံ၊ သည်၊ စံ၊ သည်၊ စံ၊ သည်၊ စံ၊ သည်၊ စံ၊ သည်၊  
 ကြောင့်၊ စံ၊ သည်၊ စံ၊ သည်၊ စံ၊ သည်၊ စံ၊ သည်၊ စံ၊ သည်၊ စံ၊ သည်၊ စံ၊ သည်၊ စံ၊ သည်၊ စံ၊ သည်၊ စံ၊ သည်၊ စံ၊ သည်၊

၄.၂။ ကျေးရွာရှိ အိမ်ခြေ၊ အိမ်ထောင်စုနှင့် လူဦးရေ

ကန်ဘက် ကျေးရွာတွင်အိမ်ထောင်စု(၁၁၅)စုရှိပါသည်။ကျေးရွာအတွင်းနေထိုင်သောလူဦးရေမှာ အမျိုးသား (၁၉၀) ဦး ၊ အမျိုးသမီး (၂၀၁) ဦး ၊ စုစုပေါင်း (၃၉၁)ဦး ရှိပါသည်။ ယခုအိမ်ထောင်စုနှင့် လူဦးရေမှာ ၂၀၁၈ခုနှစ် ၊ ဩဂုတ်လတွင် ကောက်ယူထားသောစာရင်းဖြစ်ပါသည်။

၄.၃။ တိုင်းရင်းသားလူမျိုးစုများဦးရေ

ကန်ဘက် ကျေးရွာတွင် ဗမာလူမျိုးများနေထိုင်ကြပါသည်။

၄.၄။ ထိခိုက်လွယ်သောအိမ်ထောင်စုများအရေအတွက်

ကန်ဘက် ကျေးရွာတွင် မသန်စွမ်း (၁၂)ဦးရှိပါသည်။ဝက်သေကျေးရွာတွင် သက်ကြီးရွယ်အို (၆၅ နှစ် နှင့် အထက်) ၄၅ ဦး ရှိပါသည်။

၄.၅။ ကျေးရွာတွင်းအထောက်အပံ့ရရှိနိုင်သော အဆောက်အအုံများ

ကျေးရွာတွင် အဆောက်အအုံအနေဖြင့် စေတီ၊ ဘုန်းတော်ကြီးကျောင်းနှင့်မူလတန်းကျောင်းရှိပါသည်။

၄.၆။ ကျေးရွာသူ/သားများ၏ အဓိက စီးပွားရေးလုပ်ငန်းများ

ရွာသူ/ရွာသားများ၏ အဓိက စီးပွားရေးမှာ ကိုင်းလုပ်ငန်းကို အဓိကထားလုပ်ကိုင်ကြပါသည်။ မိုးရာသီတွင်ရေလုပ်ငန်းမှငါးဖမ်းခြင်းတို့ဖြင့်အသက်မွေးဝမ်းကြောင်းပြုကြပါသည်။

၄.၇။ ကျေးရွာတွင်းပိုင်ဆိုင်မှု၊မြေယာဧရိယာနှင့် သဘာဝသယံဇာတများ

ကိုင်း၊ နွား၊ ထွန်စက်၊နွား၊ စက်လှေ၊ပိုင်ဆိုင်ကြ သည်။

၄.၈။ ကျေးရွာတွင်းအခြားသက်ဆိုင်သော သတင်းအချက်အလက်

ကန်ဘက် ကျေးရွာတွင် ကျောင်းကော်မတီ၊ အရန်မီးသတ်၊ ပရဟိတ၊ ရပ်မိရပ်ဖ၊ ဂေါပကနှင့် မိခင်နှင့် ကလေးစောင့်ရှောက်ရေးအသင်းတို့သည် ကျေးရွာတွင်းတွင်ရှိသောအဖွဲ့များဖြစ်ပြီး ကျေးလက်ဌာန သမအဖွဲ့၊ မြို့နယ်မီးသတ်၊ မြို့နယ်မိခင်နှင့် ကလေးစောင့်ရှောက်ရေးအသင်းတို့သည် ကျေးရွာပြင်ပမှ အဖွဲ့အစည်း များဖြစ်ကြပါသည်။

၅။ လူထုပူးပေါင်းပါဝင်သော လူမှုဆန်းစစ်ခြင်းနှင့် အကဲဖြတ်ခြင်းလုပ်ငန်းစဉ် အကျဉ်းချုပ်ဇယား

နေ့စွဲ	အသုံးပြုခဲ့သော PRA Tool များ	အစည်းအဝေးတွင် ပါဝင်ဆွေးနွေးသူများ			အဓိကဆွေးနွေးချက်များ
		ကျား	မ	ပေါင်း	
၂၁.၇.၂၀၁၈	လူမှုရေးနှင့် အရင်းအမြစ်ပြ မြေပုံ (Social and Resource Map)	၆	၅	၁၁	လယ်ယာလုပ်ငန်းအရင်းအမြစ်၊ တိုင်းရင်းသားလူမျိုးစု၊ လူနေမှု အခြေခံ အဆောက်အအုံ။
၂၁.၇.၂၀၁၈	ရာသီခွင်ပြ-ပြက္ခဒိန် (Seasonal Calendar)	၇	၆	၁၃	ရာသီဥတု၊ လယ်ယာစိုက်ပျိုးရေး၊ ကျန်းမာရေး၊ လမ်းပန်းဆက်သွယ်ရေး၊ ဝင်ငွေ/ထွက်ငွေ၊ အစာရေစာဖူလုံမှု၊ ပွဲတော်ရက်၊ အားလပ်ချိန်။
၂၁.၇.၂၀၁၈	ဥစ္စနေကြွယ်ဝမှုအဆင့် (Wealth Ranking)	၆	၆	၁၂	နွမ်းပါးသောအိမ်ထောင်စု(၁၆)စု၊ လယ်ယာမြေမရှိခြင်း၊ အလုပ်အကိုင်ရှားပါးခြင်း၊ ပညာရေး။
၂၁.၇.၂၀၁၈	ပင့်ကူအိမ်သုံးသပ်ခြင်း (Spider Diagram)	၅	၅	၁၀	အမျိုးသမီးများ အိမ်မှုကိစ္စများတွင်သာ အချိန်ကုန်နေခြင်း၊ ဝင်ငွေရလုပ်ငန်း နည်းပါးခြင်း။
၂၁.၇.၂၀၁၈	ပိုင်ဆိုင်မှုသုံးသပ်ခြင်း (Asset Mapping)	၆	၅	၁၁	အပ်ချုပ်စက်၊ ဈေးဆိုင်ကို အမျိုးသမီး သုံးစွဲမှုများသည်။ လယ်၊ စက်ဘီး၊ ဆိုလာ၊ ဆိုင်ကယ်၊ ဖုန်း၊ ကျွဲနွားများကို အမျိုးသား/ သမီးတို့က သုံးစွဲကြသည်။
၂၁.၇.၂၀၁၈	အဖွဲ့အစည်းချိတ်ဆက်မှု (Venn Diagram)	၇	၇	၁၄	ကျေးရွာတွင်း နှင့် ပြင်ပအဖွဲ့အစည်းများ သည် ၎င်းတို့၏တာဝန်အလိုက် သြဇာ လွှမ်းမိုးမှုရှိကြသည်။

၆။ကျေးရွာဖွံ့ဖြိုးရေးအစီအစဉ်အတွက်အသုံးပြုသောPRA Tool တစ်ခုချင်းစီ၏ သုံးသပ်ချက်

၆.၁။ ကျေးရွာလူမှုရေးနှင့် အရင်းအမြစ်ပြမြေပုံ (Social and Resource Map)

အင်္ဂုမြို့နယ်၊ ကန်ဘက်ကျေးရွာအုပ်စု၊ ကန်ဘက် ကျေးရွာ





လူမှုရေးနှင့် အရင်းမြစ်ပြုပြင်မှုအဖွဲ့အစည်းများ နှင့်ဆန်းစစ်ခြင်း

တန်ဂက်အုပ်စု၊ တန်ဂက်ကျေးရွာ  
 ယုယုရေ၊ နှင့် အရင်းအမြစ်ပြုပြင်မှု  
 ဆွေးနွေးခြင်း နှင့် ဆန်းစစ်ခြင်း

၄ ကျေးရွာတွင် ကိုင်း၊ နှင့် ရေလုပ်ငန်း၊ မြေ၊ ဝမ်း၊ ခြင်းတို့ဖြင့် အသက်မွေးဝမ်းကြေး  
 ပြုကြပါသည်။

၄ ကျေးရွာတွင် စာသင်ကျောင်း၊ တစ်ကျောင်း၊ နှင့် နန်းကြီး ကျောင်း၊ တစ်ကျောင်း ရှိပါသည်။

၄ ကျေးရွာတွင် ညွှတ်တော်ရုံးပုံရိပ် နှင့် ပြည်သူ့တရားရုံးများ၊ စုပေါင်းရွာခင်းစား  
 ဘေးကင်းရေးအဖွဲ့များ ရှိပါသည်။

၄ ကျေးရွာတွင် လမ်းများကို ကျေးရွာယုယု ကိုယ်တိုင်တည်ဆောက်ပြီး မြေသားဖြင့် ဝန်းရံခြင်း  
 များပြုလုပ်ခဲ့ပါသည်။

၄ ကျေးရွာတွင် နှင့် ငဝန်ခြံအစိုးရ ကျေးရွာတစ်ခု ရှိပါသည်။

၄ ကျေးရွာတွင် နှင့် ငဝန်ခြံအစိုးရ ရေလုပ်ငန်းဖြင့် ၅ နေရာတွင် စားနပ်ရိက္ခာများလည်း  
 ရှိပါသည်။

၄ အင်္ဂါဖြင့် ပေါ်သို့ ရေကြီးချိန်တွင် စက်ပျော့စွာ သွားလာရန် အောက်ဆွေကုသီချိန်  
 တွင် မော်တော်ဆိုင်ကပ်ပြီး သွားလာကြပါသည်။

၄ ကျေးရွာတွင် ရှိ ကိုင်း၊ ပြတိုက်စာပေ ပဲခူးစိုက်ခင်းအင်္ဂါဖြင့်၊ ဟင်္သာတမြို့များသို့  
 တစ်ပိုင်းရောင်းချပါသည်။

၆. ရာသီခွင်ပြ-ပြက္ခဒိန် (Seasonal Calender)

အင်္ဂုလိ၊ နယ်၊ ကန်ဘက်ကျေးရွာအုပ်စု၊ ကန်ဘက် ကျေးရွာ၏ ရာသီခွင်ပြ-ပြက္ခဒိန်

ကန်ဘက်အုပ်စု၊ ကန်ဘက်ကျေးရွာ  
ရာသီခွင်ပြ-ပြက္ခဒိန်

ရာသီဥတု	မိုးရာသီ	မိုးရာသီ	မိုးရာသီ	မိုးရာသီ	မိုးရာသီ	မိုးရာသီ	မိုးရာသီ	မိုးရာသီ	မိုးရာသီ	မိုးရာသီ	မိုးရာသီ	မိုးရာသီ	မိုးရာသီ
ပူပြင်းမှု													
မိုး/မိုးခင်း	မိုးမရွာ	မိုးရွာ	မိုးရွာ	မိုးရွာ	မိုးရွာ	မိုးရွာ	မိုးရွာ	မိုးရွာ	မိုးရွာ	မိုးရွာ	မိုးရွာ	မိုးရွာ	မိုးရွာ
ရေအဆင့်	နိမ့်	မြင့်	မြင့်	မြင့်	မြင့်	မြင့်	မြင့်	မြင့်	မြင့်	မြင့်	မြင့်	မြင့်	မြင့်
အလုပ်အကိုင်	-	ပဲစိုက်	ပဲစိုက်	ပဲစိုက်	ပဲစိုက်	ပဲစိုက်	ပဲစိုက်	ပဲစိုက်	ပဲစိုက်	ပဲစိုက်	ပဲစိုက်	ပဲစိုက်	ပဲစိုက်
ကျန်းမာရေး	-	အမဲလိုက်	အမဲလိုက်	အမဲလိုက်	အမဲလိုက်	အမဲလိုက်	အမဲလိုက်	အမဲလိုက်	အမဲလိုက်	အမဲလိုက်	အမဲလိုက်	အမဲလိုက်	အမဲလိုက်
အခြား	-	ပဲစိုက်	ပဲစိုက်	ပဲစိုက်	ပဲစိုက်	ပဲစိုက်	ပဲစိုက်	ပဲစိုက်	ပဲစိုက်	ပဲစိုက်	ပဲစိုက်	ပဲစိုက်	ပဲစိုက်
အခြား	-	ပဲစိုက်	ပဲစိုက်	ပဲစိုက်	ပဲစိုက်	ပဲစိုက်	ပဲစိုက်	ပဲစိုက်	ပဲစိုက်	ပဲစိုက်	ပဲစိုက်	ပဲစိုက်	ပဲစိုက်

ရာသီခွင်ပြ-ပြကွဲဒိန်၏ ဆွေးနွေးခြင်းနှင့်ဆန်းစစ်ခြင်း

တန်ခူးလဆန်းလဆန်း၊ တန်ခူးလဆန်းလဆန်း  
 ရာသီခွင်ပြပြကွဲဒိန်  
 ဆွေးနွေးခြင်း- နှစ်ဆန်းစစ်ခြင်း

4 ဆွေးနွေးရာတွင် ကိုင်း၊ လေလှလှ၊ မြင်း၊ ဖမ်းခြင်း၊ ဖြစ်ကပ်ကပ်၊ အသက်ပေးဝမ်း၊ ရေကူး၊  
 ပြုပြင်ပါသည်။

4 ဆွေးနွေးရာတွင် နိမိတ်ခြေလာရာရှိပြီး ကိုင်းလှလှ၊ လှိုင်း၊ နိမိတ်ခြေ (၃၅) နိမိတ်လှလှကို  
 ပြုပြင်ပါသည်။

4 တွေ့ရှိရခြင်းကော၊ မှာ ငါးဖမ်းလှလှ၊ နှစ်ကျပ်လှလှ၊ ဖြစ်ကပ်ကပ်ပေးဝမ်း၊  
 ရေကူးပြုပြင်ပါသည်။

4 နတ်တော်၊ ပြာသိုလ်၊ တပို့တွဲ၊ တပေါင်း၊ တန်ခူးလဆန်းတွင် လမ်းပန်းဆက်သွယ်  
 ရေးကောင်းမွန်၍ ကျန်လှလှ၊ တွင်လမ်းပန်းဆက်သွယ်ရေးမကောင်း၍ သွားလာ  
 ခက်ခဲပါသည်။

4 ပြာသိုလ်၊ တပို့တွဲ၊ တပေါင်း၊ တန်ခူးလဆန်းတွင် သဘာဝဘေး၊ နက္ခတ်ပတ်ကျရောက်  
 မှုမရှိ၍ ကျန်လှလှ၊ တွင်နှစ်ခွဲလှလှ၊ ဖြစ်ခြင်း၊ လေပြင်းတိုက်ခြင်း၊ ကမ်းပြိုခြင်းများ  
 ကျရောက်ပါသည်။

4 တန်ခူးလဆန်း၊ တပေါင်း၊ တပို့တွဲ၊ တပေါင်းလဆန်းတွင် ဖျားနာမှုများ  
 နာနည်း၊ ယာယီဖြစ်၍ ကဆုန်၊ နယုန်လတွင် ဝမ်းပျက်ဝမ်းပျော့များဖြစ်ပြီး၊ ဝါဆို  
 ဝါခေါင်လဆန်းတွင် ရောဂါများလှုပ်ရှားမှုများဖြစ်ပေါ်ပါသည်။

4 တန်ခူးလဆန်း၊ ကဆုန်၊ နယုန်၊ ဝါဆို၊ ဝါခေါင်လဆန်းတွင် ဝေငွေနှုန်းများလှလှ၊ တွင်  
 မွေးကင်းမှုများ၊ ဝေငွေများပါသည်။

4 တန်ခူးလဆန်း၊ ကဆုန်၊ ဝါဆို၊ တပေါင်းလဆန်းတွင် တန်ခူးလဆန်း၊ တပို့တွဲ၊ တပေါင်းလဆန်းတွင်  
 မြန်မာ့ရိုးရာဓလေ့အရ ရာသီအလိုက် ပွဲတော်များလှလှ၊ ပေလှလှ၊ ကျန်လှလှ၊ တွင်  
 ကျင်းပလေ့မရှိပါ။

၆.၃။ ဥစ္စာနေကြွယ်ဝမှုအဆင့်သတ်မှတ်ခြင်း (Wealth Ranking)

ကန်ဘက် ကျေးရွာ၏ ဥစ္စာနေကြွယ်ဝမှုအဆင့်သတ်မှတ်ခြင်း

ကန်ဘက်ဒုတိယ၊ ကန်ဘက်ကျေးရွာ  
ဥစ္စာနေကြွယ်ဝမှုအဆင့်

အဆင့်	သတ်မှတ်ချက်	အိမ်ထောင်စု အရေအတွက်	ရာခိုင်နှုန်း
ချမ်းသာ	ဘွယ်မိုး၊ ပျဉ်ထောင်၊ နွား၊ ကိုင်း (၅၀၀)၊ နွား၊ ဆိုင်ကယ်၊ TV၊ ရေခဲပုလင်း၊ လက်ဖျော်ဖို၊ ကိုင်းခွတ်ဆက်။	၈	၆.၉၅%
အလယ်အလတ်	ဘွယ်မိုး၊ ထင်္ဂါ၊ ငွေ၊ ကိုင်း (၄၀၀)၊ အောက်၊ ရေခဲပုလင်း၊ နွား၊ TV၊ ဖုန်း၊ ဆိုင်ကယ်	၂၅	၂၁.၇၃%
ဆင်းရဲ	မီးအိမ်၊ ဘွယ်မိုး၊ ဖုန်း၊ ဖျော်ဖို၊ ကျွန်း၊ ဆိုင်ကယ်၊ စက်အိ	၇၄	၆၄.၃၄%
အပွင့်ဆုံးဆင်းရဲ	မီးအိမ်၊ သတ္တန်မိုး၊ မီး၊ ပေါက်ကျွန်း၊ တံစဉ်	၈	၆.၉၅%

ဥစ္စာနေကြွယ်ဝမှုအဆင့်သတ်မှတ်ခြင်း ဆွေးနွေးခြင်းနှင့်ဆန်းစစ်ခြင်း

တစ်ကပ်အုပ်စု၊ တစ်ကပ်ကျေးရွာ  
 ဥစ္စာအကြွယ်ဝမှုအဆင့်သတ်မှတ်ခြင်း  
 ဆွေးနွေးခြင်းနှင့်ဆန်းစစ်ခြင်း

4 ကျေးရွာတွင် ဥစ္စာအကြွယ်ဝမှုအဆင့် (၄) ဆင့် ခွဲခြားသတ်မှတ်ထားပါသည်။

Δ အဆင့် (၄) ဆင့်မှာ ချမ်းသာစွာအဆင့်၊ အလယ်အလတ်အဆင့်နှင့်ဆင်းရဲစွာအဆင့် နှစ်အလွန်ဆင်းရဲစွာအဆင့်ဟူ၍ ခွဲခြားထားပါသည်။

4 ချမ်းသာစွာအဆင့်တွင် အိမ်ထောင်စု (၈) ခုရှိပြီး ၎င်းတို့၏ ပိုင်ဆိုင်မှုမှာ သွပ်မိုး၊ ပျဉ်ထောင်၊ ခွား၊ ကိုင်း (၅) ထောင့်၊ နှင်း၊ ဆိုင်ကယ်၊ TV၊ ရေခဲပုစပ်၊ လက်ကွင်း၊ တွန်စက်၊ ကိုင်း၊ စုတ်စက် စသည်တို့ဖြစ်ပါသည်။

Δ အလယ်အလတ်အဆင့်ရှိစွာအဆင့်တွင် (၂၅) ခုရှိပြီး ၎င်းတို့၏ ပိုင်ဆိုင်မှုမှာ သွပ်မိုး၊ ထင်ကြာ၊ ဗွေ၊ ကိုင်း (၄) ထောင့်၊ ရေခဲပုစပ်၊ TV၊ နှင်း၊ ဆိုင်ကယ် စသည်တို့ဖြစ်ပါသည်။


Δ ဆင်းရဲစွာအဆင့်ရှိစွာအဆင့်တွင် (၃၄) ခုရှိပြီး ၎င်းတို့၏ ပိုင်ဆိုင်မှုမှာ ဝါး၊ အိမ်၊ သွပ်မိုး၊ နှင်း၊ ဆိုင်ကယ်၊ စက်ဘီးတို့ဖြစ်ပြီး ရေလုပ်ငန်းမှ ငါးဖမ်းခြင်းနှင့် ကျွဲ၊ နွား၊ အလုပ်များလုပ်ကိုင်ကြပါသည်။

Δ အလွန်ဆင်းရဲစွာအဆင့်ရှိစွာအဆင့်တွင် (၈) ခုရှိပြီး ၎င်းတို့၏ ပိုင်ဆိုင်မှုမှာ ဝါး၊ အိမ်၊ ဝါး၊ ပေါက်တူး၊ တံခွန် စသည်တို့ဖြစ်ပါသည်။

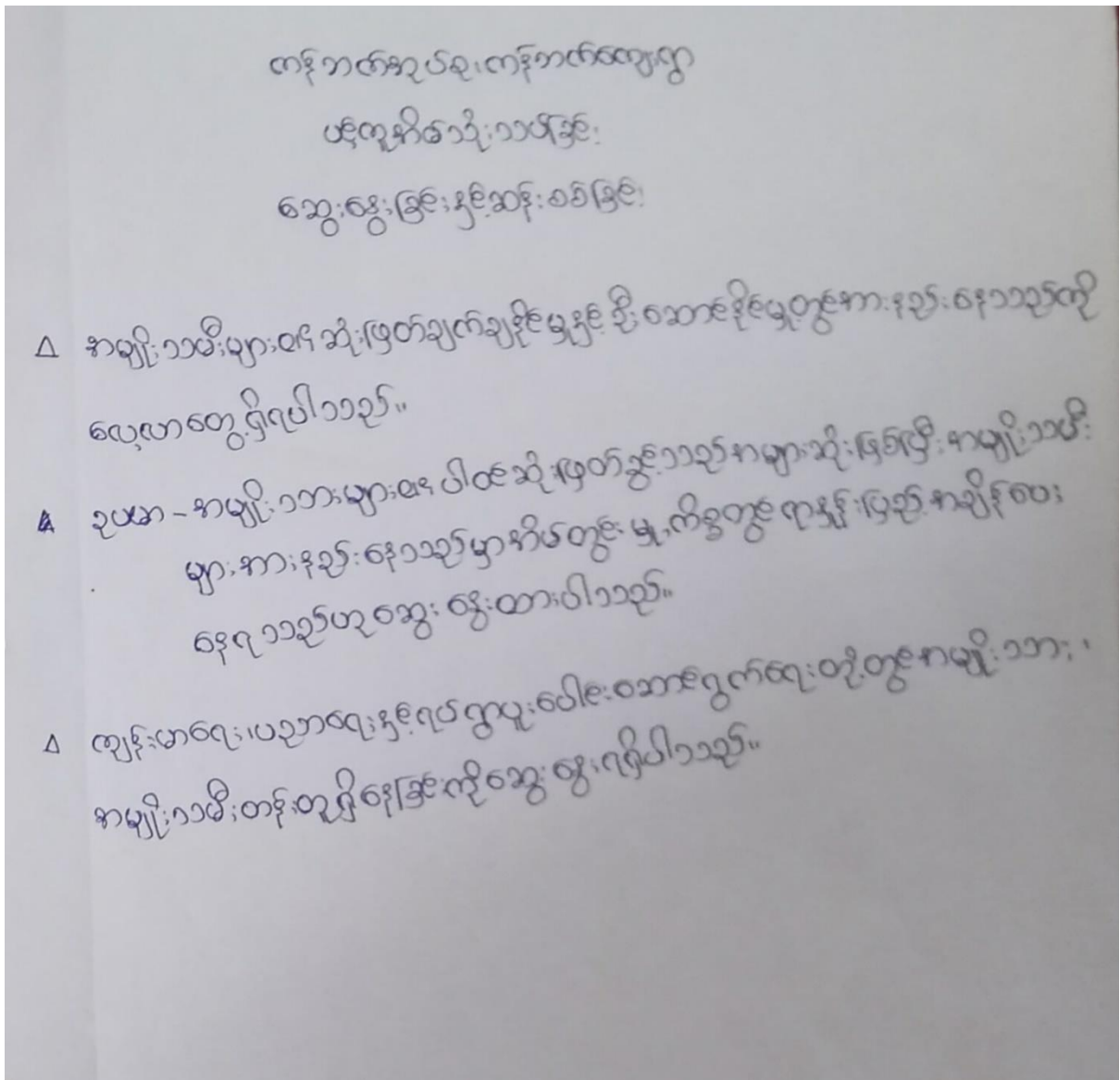
Δ ဆင်းရဲစွာအဆင့်ရှိစွာအဆင့်ရှိစွာအဆင့်များ ရသောအကြောင်းမှာ အလုပ်အကိုင်အခွင့်အလမ်းများ ရှားပါးပြီး နှစ်စဉ် ရေကြီးရေလျှံခြင်း၊ ကမ်းပြိုခြင်းများ ရကြောင့် ရောင်းချရန်အတွက် ရသောကြောင့်လည်း ဖြစ်သည်ဟု ဆွေးနွေးထားပါသည်။

၆.၄။ ကျား-မ ပင့်ကူအိမ်သုံးသပ်ခြင်း (Spider Diagram)

အင်္ဂုပုဂ္ဂိုလ်၊ နယ်၊ ကန်ဘက် ကျေးရွာ၏ကျား-မ ပင့်ကူအိမ်သုံးသပ်ခြင်း

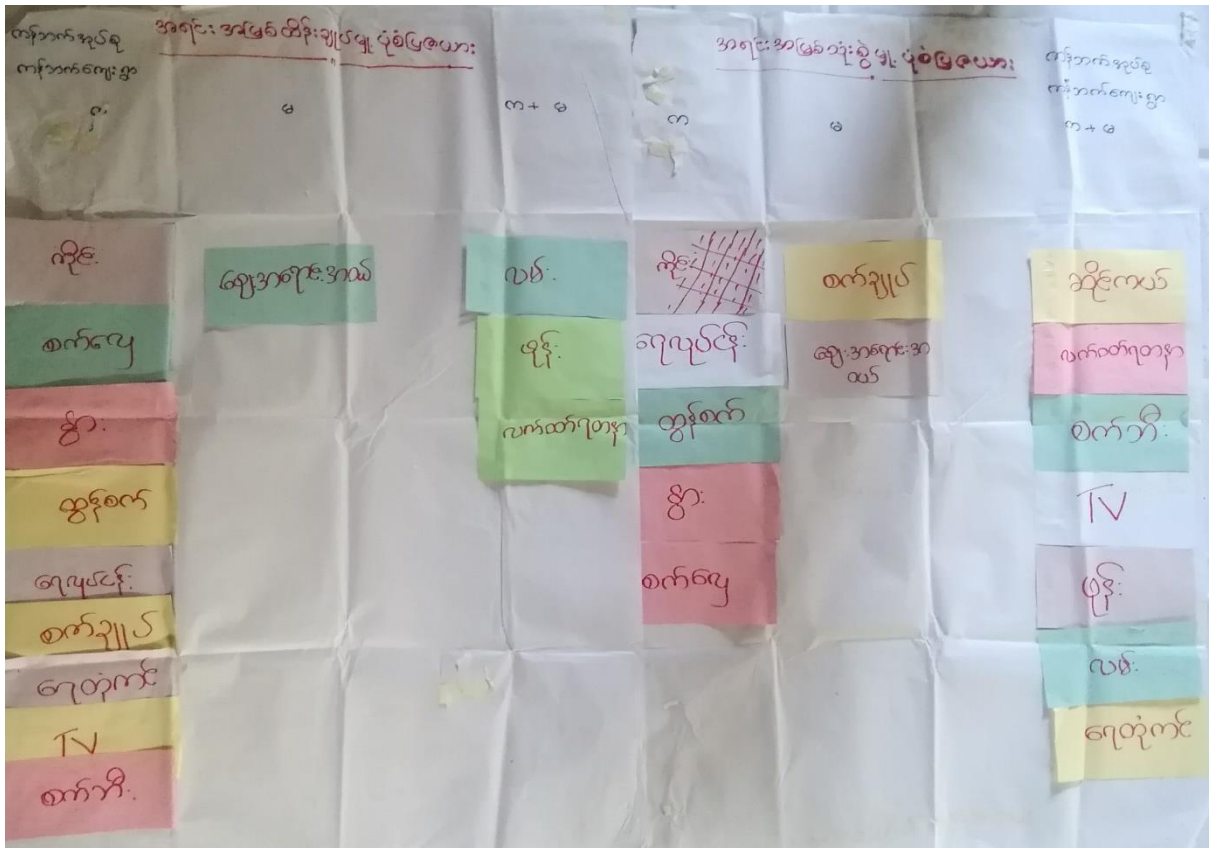


ကျား-မ ပင့်ကူအိမ်သုံးသပ်ခြင်း၏ ဆွေးနွေးခြင်း နှင့်ဆန်းစစ်ခြင်း



၆.၅။ ပိုင်ဆိုင်မှုသုံးသပ်ခြင်း (Asset Mapping)

အင်္ဂုလီ၊ နယ်၊ ကန်ဘက် ကျေးရွာ၏ ပိုင်ဆိုင်မှုသုံးသပ်ခြင်း



ပိုင်ဆိုင်မှုသုံးသပ်ခြင်း၏ ဆွေးနွေးခြင်း နှင့်ဆန်းစစ်ခြင်း



တန်ဖက်အုပ်စု၊ ရှမ်း၊ ခုလေး၊ အိမ်တန်းကျေးရွာ  
 ပါးသိုဗွေသုံးသပ်ခြင်း  
 ဆွေးနွေးခြင်း၊ နှိုင်းယှဉ်ခြင်း၊ စစ်ခြင်း

၄ နား၊ ပဲခဲ၊ ခြေစက်၊ ပေါက်တူးစက်၊ လှိုင်း၊ ခုတ်စက်၊ ဂရုစုတ်စက်၊ ယွန်စက်တို့ကို  
 အားခိုခ အားမျိုးသားများ သုံးစွဲပြီး အမျိုးသားများ တိန်းချုပ်ပါသည်။

၄ ကျောက်ပြင်၊ အာရပ်ပြင်ပစ္စည်းများကို အမျိုးသမီးများ သုံးစွဲပြီး အမျိုးသမီးများ  
 တိန်းချုပ်ပါသည်။

၄ လက်ဝတ်ရတနာ၊ ဆိုင်ကပ်၊ စက်ဘီး၊ စက်ယွေ၊ အာပချုပ်စက်ကို အမျိုးသား/အမျိုး  
 သမီး နှစ်ဦးလုံး သုံးစွဲပြီး ဆိုင်ကပ်၊ စက်ဘီး၊ စက်ယွေကို အမျိုးသားများ တိန်းချုပ်  
 ပြုလုပ်စက်ရတနာ၊ အာပချုပ်စက်ကို အမျိုးသမီးများ တိန်းချုပ်ပါသည်။

၄ ဖုန်း၊ အီ.ပီ.ပီ.ကို နှစ်ဦးလုံး သုံးစွဲ ပြု အမျိုးသား၊ သမီး နှစ်ဦးလုံး တိန်းချုပ်ပါသည်။

အင်ပူမြို့နယ်၊ ရှမ်းစုလေးအိမ်တန်းကျေးရွာ၏အဖွဲ့အစည်းချိတ်ဆက်မှုဇယား



ကန်ဘက်အုပ်စု၊ ရှမ်း၊ ခုလေး၊ အိမ်တန်း၊ လျှော်၊ ရွာ  
 အဖွဲ့အစည်း၊ ချိတ်ဆက်မှု၊ (ဗေး၊ ပုံစံ)  
 ဆွေး၊ ဖွဲ့၊ ခြွင်း၊ နှိုင်း၊ ဆန်း၊ စစ်ခြင်း

၄ လျှော်၊ ရွာတွင် အုပ်ချုပ်ရေး၊ မြို့၊ ဆက်ဆံမှုများ၊ သည်လျှော်၊ ရွာဖွံ့ဖြိုး၊ ဝဦးတက်ရေး၊  
 နှိုင်း၊ ရပ်ရွာအေး၊ ချမ်းသာစေရေး၊ တွင် အဓိကဦး၊ စောင့်ကြည့်ပါသည်။

၄ ရပ်စုံရပ်ဖ၊ ယုဟိတအဖွဲ့၊ ဝေါဟက၊ လျှော်၊ ကော်မတီများ၊ သည် ရွာရေးရာ  
 ရေး၊ နာရေး၊ နှိုင်း၊ ဘာသာရေး၊ တို့တွင် အဓိကပါဝင်ကြပါသည်။

၄ မိခင်နှင့်ကလေး၊ စောင့်ရှောက်ရေး၊ အဖွဲ့များ၊ သည်လျှော်၊ ရွာယူထုနှင့်၊ ထိထပ်မှုရှိ  
 ဖြိုး၊ လျှော်၊ ရွာတွင် စောင့်ရှောက်ပျက်စီးပါသည်။

၄ အုပ်ချုပ်ရေး၊ မြို့၊ အဖွဲ့၊ သည်မြို့၊ နယ်အုပ်ချုပ်ရေး၊ မြို့၊ ရုံး၊ ဝန်ထမ်း၊ မြို့၊ နယ်  
 ပညာရေး၊ မြို့၊ ရုံး၊ လျှော်၊ လက်ဦး၊ စီးငှားမှုများ၊ သို့၊ ဆက်သွယ် စောင့်ရှောက်သည်  
 လျှော်၊ ရွာလမ်း၊ များ၊ လေး၊ လေး၊ မီး၊ လေး၊ လေး၊ ယုဟိတ  
 လျှော်၊ လက်ဦး၊ စီးငှားမှု၊ အုပ်ချုပ်ရေး၊ မြို့၊ မြတ်ဆိုင်၊ ဆက်သွယ် စောင့်ရှောက်ပေး  
 သည်။

၄ မြို့၊ နယ် ဝါမအဖွဲ့၊ သည်လျှော်၊ ရွာသို့၊ ပြောပတ်စကြိုမငွေချေးကြိမ်တွင်သာ  
 ရောက်ရှိချေးငွေများ၊ ထုတ်ပေးပါသည်။

၇။ ကော်မတီများရွေးချယ်ခြင်းနှင့်ကျေးရွာဖွံ့ဖြိုးရေးအစီအစဉ်ဆောင်ရွက်မှု မှတ်တမ်းဓာတ်ပုံ



၈။ ကျေးရွာကော်မတီဝင်များစာရင်း

စဉ်	အမည်	ကျား	မ	ရာထူး/တာဝန်
ကျေးရွာစီမံကိန်းအထောက်အကူပြုကော်မတီ				

၁။	ဦးဖြိုးကျော်	✓		ဥက္ကဋ္ဌ
၂။	ဒေါ်ထွေးရီ		✓	ဥက္ကဋ္ဌ
ဝယ်ယူရေးဆပ်ကော်မတီ				
၁။	ဒေါ်အေးအေးမိုး		✓	ခေါင်းဆောင်
၂။	ဦးအောင်မြင့်စိန်	✓		အဖွဲ့ဝင်
ကျေးရွာငွေစာရင်းကိုင်				
၁။	ဒေါ်တင်တင်အေး		✓	တာဝန်ခံ
စောင့်ကြည့်ကြီးကြပ်ရေးဆပ်ကော်မတီ				
၁။	ဒေါ်နိုင်နိုင်		✓	ခေါင်းဆောင်
၂။	ဦးဝင်းဇော်	✓		အဖွဲ့ဝင်
လည်ပတ်ပြုပြင်ထိန်းသိမ်းရေးဆပ်ကော်မတီ				
၁။	ဦးရာဟု	✓		ခေါင်းဆောင်
၂။	ဒေါ်ညိုညိုစန်း		✓	အဖွဲ့ဝင်
အကြံပြုတိုင်ကြားရေးတာဝန်ခံ				
၁။	ဦးသန်းဇော်	✓		တာဝန်ခံ
၂။	ဒေါ်ခင်ဝင်း		✓	တာဝန်ခံ
ကျေးရွာစေတနာ့ဝန်ထမ်း				
၁။	ဦးဇော်လွင်ဦး	✓		အကူ
၂။	ဒေါ်သန်းသန်းမာ		✓	အကူ

၉။ကျေးရွာအခြေခံအချက်အလက် ပုံစံ ၈ - ၁ (PC - 1)

ပုံစံ - ၈ - ၁ ကျေးရွာအခြေခံအချက်အလက်များ (Form PC 1)

လမ်းညွှန်ချက်၊ ကျေးရွာတစ်ရွာသို့ ပထမဆုံးမိတ်ဆက်ခရီး သွားရောက်သောအခါ လူထုစည်းရုံးရေးမှူးသည် ကျေးရွာ ခေါင်းဆောင်များအား ကျေးရွာအချက်အလက်များကို မေတ္တာရပ်ခံ၍ တောင်းခံရသည်။ ဤအချက်အလက်များကို စီမံကိန်း မိတ်ဆက်အစည်းဝေးမတိုင်မီတောင်းခံရမည်။ စီမံကိန်းမိတ်ဆက်အစည်းဝေးတွင် လူထုစည်းရုံးရေးမှူးသည် ဤအချက်အလက် များအား စစ်ဆေးပြီး မှန်ကန်အောင်ပြုလုပ်ရမည်။ ပြီးနောက်တွင် လူထုစည်းရုံးရေးမှူးမှ သတင်းအချက်အလက်ထဲသို့ Tablets မှ တဆင့် ဖြည့်သွင်းရမည်။

ကျေးရွာခေါင်းဆောင် အမည် ဒ်.မြင့်စိုး ကျေးရွာခေါင်းဆောင်၏ ဖုန်းနံပါတ် ၀၉ ၆၇၃၄၇၂၅၀၆ လူထုစည်းရုံးရေးမှူး၏ အမည် ဒေါ်အိမ်စိန်အောင်

ပြည်နယ်၊ တိုင်းဒေသကြီး၊ ရှေးဟောင်းမြို့နယ်၊ ကလေးမြို့နယ်၊ ကျေးရွာအုပ်စု ထက်စွယ်၊ ကျေးရွာ ရှမ်းစု၊ ဝေးကွာခြားမှု ၈၀၀ မီတာ

က။ လူဦးရေ

လူမျိုးစု	အိမ်ထောင်စု အရေအတွက်	ကိုးကွယ်သည့်ဘာသာ	အိမ်ထောင်စု အရေအတွက်
လူမျိုးစု (၁) <u>ဗမာ</u>	<u>၁၄၃</u>	ဘာသာ (၁) <u>ဗုဒ္ဓ</u>	<u>၁၄၃</u>
လူမျိုးစု (၂) -----		ဘာသာ (၂) -----	
လူမျိုးစု (၃) -----		ဘာသာ (၃) -----	
လူမျိုးစုရော အခြား -----		ဘာသာရော -----	
	အရေအတွက်		
မသန်စွမ်းသူများ	<u>၉</u>	<u>၄၆</u>	<u>၉</u>
သက်ကြီးရွယ်အိုများ (၆၅ နှစ် နှင့် အထက်)	<u>၅၂</u>	<u>၄၆</u>	<u>၆၂</u>
စစ်ဘေးရှောင်			

	အမျိုးသား (အရေအတွက်)	အမျိုးသမီး (အရေအတွက်)
လူဦးရေ	<u>၂၇၀</u>	<u>၂၇၉</u>
လူမျိုးစု (၁) <u>ဗမာ</u>		
လူမျိုးစု (၂) -----		
လူမျိုးစု (၃) -----		
အခြား		
အိမ်ထောင်စုဦးစီး	<u>၁၃၁</u>	<u>၁၂</u>

(ခ) အခြေခံအဆောက်အအုံ အသုံးအဆောင်များ

စာသင်ကျောင်း	အမှတ် ခြံမပါ	ကျန်းမာရေး	အမှတ် ခြံမပါ	ဘာသာရေး အဆောက် အအုံများ	အမှတ် ခြံမပါ
မူကြိုကျောင်း	<input type="checkbox"/>	တိုက်နယ်ဆေးရုံ	<input type="checkbox"/>	ဝေတီ	<input checked="" type="checkbox"/>
မူလတန်းကျောင်း	<input type="checkbox"/>	ကျန်းမာရေးဌာန	<input type="checkbox"/>	ဘုန်းကြီးကျောင်း	<input checked="" type="checkbox"/>
မူလွန်ကျောင်း	<input type="checkbox"/>	ကျန်းမာရေးဌာနခွဲ	<input type="checkbox"/>	ဟိန္ဒူဘုရားကျောင်း	<input type="checkbox"/>
အလယ်တန်းကျောင်း	<input type="checkbox"/>	ဆေးပေးခန်း	<input type="checkbox"/>	ရေစိမ့်ကျောင်း	<input type="checkbox"/>
လယ်လွန်ကျောင်း	<input type="checkbox"/>	အခြား	<input type="checkbox"/>	ဝင်္ဂ	<input type="checkbox"/>
အထက်တန်းကျောင်း	<input type="checkbox"/>			အခြား	<input type="checkbox"/>
အခြား	<input type="checkbox"/>				
မှတ်ချက်		မှတ်ချက်		မှတ်ချက် မိမိလွှဲ တာသူ့အဖွဲ့ သုံးကြီးထွေးကြီး	

(ဂ) ကျွမ်းကျင်သူများမှတ်တမ်း (ကျေးရွာတွင်နေထိုင်သော သို့မဟုတ် တခြားရွာမှလာရောက်သော ကျွမ်းကျင်သူများ)

	(ခ) စာသင်ကျောင်း		(၂) ကျန်းမာရေး			(ဂ) လက်မှုပညာရှင်		
	ရွာတွင်နေ ထိုင်သူ	အခြားရွာမှ လာသူ		ရွာတွင်နေ ထိုင်သူ	အခြား ရွာမှ လာသူ		ရွာတွင် နေထိုင်သူ	အခြားရွာ မှလာသူ
မူလတန်းပြဆရာ/မ	<input checked="" type="checkbox"/>	<input type="checkbox"/>	ဆရာဝန်	<input type="checkbox"/>	<input type="checkbox"/>	လက်သမား	<input checked="" type="checkbox"/>	<input checked="" type="checkbox"/>
အထက်တန်းပြဆရာ/မ	<input checked="" type="checkbox"/>	<input type="checkbox"/>	လက်ထောက် ကျန်းမာရေးမှူး	<input checked="" type="checkbox"/>	<input type="checkbox"/>	ပန်းရံ	<input checked="" type="checkbox"/>	<input type="checkbox"/>
အလယ်တန်းပြဆရာ/မ	<input checked="" type="checkbox"/>	<input checked="" type="checkbox"/>	အမျိုးသမီးကျန်းမာရေး ဆရာမ	<input type="checkbox"/>	<input type="checkbox"/>	လျှပ်စစ်ကျွမ်းကျင်၊ မီးသမား	<input checked="" type="checkbox"/>	<input type="checkbox"/>
မူကြိုဆရာ/မ	<input type="checkbox"/>	<input type="checkbox"/>	သားဖွားဆရာမ	<input type="checkbox"/>	<input type="checkbox"/>	ရေပိုက်သူလ်သူ	<input checked="" type="checkbox"/>	<input type="checkbox"/>
အခြား	<input type="checkbox"/>	<input type="checkbox"/>	ပြည်သူ့ကျန်းမာရေးလုပ်သား	<input type="checkbox"/>	<input type="checkbox"/>	စက်ပြင်ဆရာ	<input checked="" type="checkbox"/>	<input type="checkbox"/>
မှတ်ချက်			မှတ်ချက် အင်္ဂလိပ်စာရေးဆရာ			မှတ်ချက်		

(ဃ) ကျေးရွာသို့ ရောက်ရှိနိုင်သည့် လမ်းအခြေအနေ / ကျေးရွာတစ်ရွာသည် ၎င်း၏ ကျေးရွာအုပ်စုနှင့် ဆက်သွယ်ထားသော လမ်းအခြေအနေ (အောက်ပါတို့ကို ဝိုင်းပါ)

ကျောက်ကြမ်းလမ်း: ကတ္တရာလမ်း: ကွန်ကရစ်လမ်း: မော်တော်ဆိုင်ကယ်လမ်း:  
 ကျောက်ခင်းလမ်း: မြေသားလမ်း: လူသွားလမ်း: အခြား: \_\_\_\_\_

(င) ကျေးရွာဖွံ့ဖြိုးမှုစီမံချက်

- (၁) လူထုပဏာမပြုစီမံကိန်းမစတင်မီ ဤကျေးရွာတွင်ကျေးရွာဖွံ့ဖြိုးမှု စီမံချက်ရှိခဲ့ပါသလား? ဝိုင်းပါ  
ရှိပါသည်/မရှိပါ/မသိပါ
- (၂) ရှိခဲ့ပါလျှင် ဤစီမံချက်ကို မည်သည့် မှုနှစ်တွင်ပြင်ဆင်ခဲ့ပါသနည်း? နှစ် 10x / မသိပါ
- (၃) ဤစီမံချက်ကို မြို့နယ်မှအတည်ပြုခဲ့ပါသလား? ပြုခဲ့ပါသည်/မပြုခဲ့ပါ / မသိပါ

(စ) ခရီးအကွာအဝေး

(၁) ဤကျေးရွာ၏ပဟိုမှ ၎င်းကျေးရွာအုပ်စု၏ပဟိုအထိ ခရီးမိုင်မည်မျှကွာဝေးသနည်း? မိုင် ၁ / မသိပါ

(၂) ဤကျေးရွာမှ ၎င်းကျေးရွာအုပ်စုပဟိုအထိ သွားလာရာတွင်ကြာမြင့်သည့်အချိန်။

ခြောက်သွေ့ရာသီတွင်ကြာချိန် ၁၅ ----- ထော်လာဂျီ/မော်တော်ဆိုင်ကယ်/ခြေလျင်/လာ/မော်တော်ဘုတ်/  
အခြား -----

မိုးရာသီတွင်ကြာချိန် ၁၅ ----- ထော်လာဂျီ/မော်တော်ဆိုင်ကယ်/ခြေလျင်/လာ/မော်တော်ဘုတ်/  
အခြား -----

(ဆ) ပတ်ဝန်းကျင်ဆိုင်ရာ သဘာဝဘေးအန္တရာယ်

ဤကျေးရွာတွင် ရေကြီးခြင်းကဲ့သို့ သဘာဝဘေးအန္တရာယ်ကျရောက်ဖူးခြင်း ရှိပါသလား။

မရှိပါ

ရှိပါသည်

ရှိလျှင်ဖော်ပြပါ

နှစ်စဉ်ကျေခံရခြင်း၊ လေပြင်းတိုက်ခတ်

(ဇ) ကျေးရွာတွင် ဖွဲ့စည်းထားသော အဖွဲ့အစည်းများ

လူထုပဟိုပြုစီမံကိန်းမတိုင်မီ ဤကျေးရွာတွင် ကျေးရွာဖွံ့ဖြိုးရေးအတွက် အစိုးရ (သို့) ရွာသားများကိုယ်တိုင် (သို့) စီမံကိန်းတစ်ခုခုမှ ဖွဲ့စည်းထားသည့် အဖွဲ့အစည်းများရှိပါသလား။

(၁) -----

(၂) -----

(ဈ) အထွေထွေအုပ်ချုပ်ရေး ဦးစီးဌာန (GAD) မှ မှတ်တမ်းတင်ထားခြင်း

ဤကျေးရွာသည် အထွေထွေအုပ်ချုပ်ရေး ဦးစီးဌာန (GAD) မှ မှတ်တမ်းတင်ထားမှု ရှိပါသလား။

မရှိပါ

ရှိပါသည်

ကျေးရွာခေါင်းဆောင်

အမည် ဦးစွာ

လက်မှတ်  နေ့.

လူထုစည်းရုံးရေးမှူး

အမည် ဒေါ်ခင်စန္ဒာယွန်း

လက်မှတ်  နေ့.





ပုံစံ - ၈ - ၃ ကျေးရွာဖွံ့ဖြိုးရေး ဦးစားပေးအစီအစဉ် (Form PC 3)

လမ်းညွှန်ချက်၊ အဆင့်(၃) ကျေးရွာဖွံ့ဖြိုးရေးအစီအစဉ်အပေး ပြီးဆုံးသောအခါ ကျေးရွာစီမံကိန်း အထောက်အကူပြု ကော်မတီသည် လူထုစည်းရုံးရေးမှူးအကူအညီဖြင့် ဤပုံစံကိုပြည့်စုံအောင် ဖြည့်သွင်းရမည်။

လူထုစည်းရုံးရေးမှူး/ဝန်ထမ်း အမည် **ဒေါ်ဒီအိန္ဒာထွန်း**  
 နေ့စွဲ **၂၄.၇.၂၀၁၈**      စက်ဝန်းအား အမှတ်ခြစ်ပါ (✓)၊ စက်ဝန်း(၁)      စက်ဝန်း(၂)      စက်ဝန်း(၃)      စက်ဝန်း(၄)

ပြည်နယ်/တိုင်း/ဧရာဝတီတိုင်း **အင်္ဂါပျဉ်းနယ်**      ကျေးရွာအုပ်စု **ကျောက်**      ကျေးရွာ **ရှမ်း၊ ခုလေး၊ အိမ်တန်း**  
 က၊ အခက်အခဲအတားအဆီးများအားဆွေးနွေးခြင်း - ယခုလက်ရှိအခြေအနေတွင် ဤကျေးရွာဖွံ့ဖြိုးတိုးတက်ရေးအတွက် အဓိက အခက်အခဲအတားအဆီးများသည် မည်သည့်များဖြစ်ပါသနည်း။ (အမျိုးသား/သမီး အနည်းဆုံးအခက်အခဲ ၅ ခုစီဖော်ပြပါ)

အမျိုးသား အဖွဲ့မှ တင်ပြသောအခက်အခဲအတားအဆီးများ	အမျိုးသမီး အဖွဲ့မှ တင်ပြသောအခက်အခဲအတားအဆီးများ
၁။ ကျေးရွာ/သားများ ချွားလျား ခက်ခဲခြင်း	၁။ ကျေးရွာ/သားများ ချွားလျား ခက်ခဲခြင်း
၂။ မီးဖိုချောင်း အသုံးပြု ခက်ခဲခြင်း	၂။ ကျေးရွာ/သားများ လက်လှမ်း မီ မရှိခြင်း
၃။ ကျေးရွာ/သားများ လက်လှမ်း မီ မရှိခြင်း	၃။ ကျေးရွာ/သားများ သန့်ရှင်း စင်စင် မရှိခြင်း
၄။ သဘာဝဘေးအန္တရာယ် ဖြစ်ပွားခြင်း	၄။ သဘာဝဘေးအန္တရာယ် ဖြစ်ပွားခြင်း
၅။ ကမ်းခြေကမ်းစာ မရှိခြင်း	၅။ ပညာရေး အခက်အခဲ ခက်ခဲခြင်း
၆။ ကျေးရွာ/သားများ လက်လှမ်း မီ မရှိခြင်း	၆။ ကမ်းစား အန္တရာယ် ဖြစ်ပွားခြင်း

အမျိုးသား အဖွဲ့မှ တင်ပြသောအမှန်များ	အမျိုးသမီး အဖွဲ့မှ တင်ပြသောအမှန်များ
၁။ ကျေးရွာ/သားများ ချွားလျား ခက်ခဲခြင်း	၁။ ကျေးရွာ/သားများ လက်လှမ်း မီ မရှိခြင်း
၂။ မီးဖိုချောင်း အသုံးပြု ခက်ခဲခြင်း	၂။ ကျေးရွာ/သားများ လက်လှမ်း မီ မရှိခြင်း
၃။ ကျေးရွာ/သားများ လက်လှမ်း မီ မရှိခြင်း	၃။ ကျေးရွာ/သားများ သန့်ရှင်း စင်စင် မရှိခြင်း
၄။ သဘာဝဘေးအန္တရာယ် ဖြစ်ပွားခြင်း	၄။ သဘာဝဘေးအန္တရာယ် ဖြစ်ပွားခြင်း
၅။ ကမ်းခြေကမ်းစာ မရှိခြင်း	၅။ ပညာရေး အခက်အခဲ ခက်ခဲခြင်း

၇။ လူထုစီမံကိန်း၏ လာမည့် (၄) နှစ်အတွက် အကျိုးဝင်သော ဦးစားပေး ဖွံ့ဖြိုးတိုးတက်မှု လုပ်ငန်း အစီအစဉ်များအားဖော်ပြပါ။

အဆင့်	ကျေးရွာအတွက် ဦးစားပေး ဖွံ့ဖြိုးတိုးတက်မှု လုပ်ငန်းစဉ်များ	အဆိုပြုသူ (အမျိုးသားများ/အမျိုးသမီးများ/အမျိုးသား+အမျိုးသမီး)	ခန့်မှန်းကုန်ကျ စရိတ်	အကျိုးခံစားခွင့်ရှိသူ ခန့်မှန်းခြေ အရေအတွက်
၁	မြို့ပတ်နှင့် ကျေးရွာအတွင်း အမှတ်တံဆိပ်	(က+မ)	၄၀,၀၀၀,၀၀၀	၁၅၅၇
၂	ဆွဲယာဖိခြင်း	(က+မ)	၂၇,၀၀၀,၀၀၀	၅၄၉
၃	ကျေးရွာတွင်း လမ်းဖွင့်ခြင်း	(က+မ)	၂၅,၀၀၀,၀၀၀	၅၄၉
၄	ကျေးရွာအတွင်း ဖေးဆန်း	(က+မ)	၂၅,၀၀၀,၀၀၀	၅၄၉
၅	သဘာဝဘေးအန္တရာယ် ဖြစ်ပွားခြင်း	(က)	၂၅,၀၀၀,၀၀၀	၅၄၉

အထောက်အကူပြု

ယ။ လူထုစီမံကိန်း၏ လာမည့် (၄) နှစ်အတွက် အကျိုးမဝင်သော ဦးစားပေး ဖွံ့ဖြိုးတိုးတက်မှု လုပ်ငန်း အစီအစဉ်များအားဖော်ပြပါ။

အဆင့်	ကျေးရွာအတွက် ဦးစားပေး ဖွံ့ဖြိုး တိုးတက်မှု လုပ်ငန်းစဉ်များ	အဆိုပြုသူ (အမျိုးသားများ/ အမျိုးသမီးများ/အမျိုးသား+ အမျိုးသမီး)	အခန်းကဏ္ဍ
၁	ဂေဟစာရရှိရန်	ကျား +မ	ဆည်မြောင်း ကဏ္ဍ ပညာရေးကဏ္ဍ
၂	အာဖ်ကျောင်းရရှိရန်	မ	
၃			
၄			
၅			

ခေါင်းဆောင်၊ ကျေးရွာစီမံကိန်းအထောက်အကူပြုကော်မတီမှ အတည်ပြုသည်။

အမည် ဦးမင်းဦး လက်မှတ် [Signature] နေ့စွဲ ၂၄.၇.၂၀၁၈

၁၂။ ကျေးရွာပထမအကြိမ် အစည်းအဝေးမှတ်တမ်း







PRA Tools တစ်ခုချင်းစီအတွက် ကိုးကားရန်နှင့် လေ့လာရန် (၄၈)ဇယားအညွှန်း

ရှမ်းစုလေးအိမ်တန်းကျေးရွာ၊ ကန်ဘက်ကျေးရွာအုပ်စု၊အင်္ဂပူမြို့နယ်

စဉ်	အကြောင်းအရာ	၄၈ ဇယားအညွှန်း	
		ကိုးကားရန်	လေ့လာရန်
၁။	ကျေးရွာအခြေခံ အချက်အလက်	၁၊၂၊၂၄၆	၈၊၂၂၊၂၇၊၃၀၊၄၂
၂။	လူမှုရေးနှင့် အရင်းအမြစ်ပြုပြင်မှု	-မြေပုံဟောင်း ၄၊၅၊၁၄၊၂၂၊၃၇၊၄၀၊၄၁၊၄၂ -သဘာဝရင်းမြစ် ➢ ကိုင်း၊ လယ်၊ မိုးကြိုဟင်းသီးဟင်းရွက်စိုက်ပျိုး -တနိုင်တပိုင် မွေးမြူရေးလုပ်ငန်းများ လုပ်ကိုင် - နှစ်စဉ်သဘာဝဘေးအန္တရာယ်များ ကျရောက်သည်။	၈၊၁၃၊၂၇၊၃၈၊၄၄
၃။	ဥစ္စာနေကြွယ်ဝမှုအဆင့်သ သတ်မှတ်ခြင်း	၆၊၁၃ -အဆင်ပြေ ကိုင်း၊ သွပ်မိုးပျဉ်ထောင်၊ ကိုင်းစက်၊ နွား၊ ထွန်စက်အသေး၊ ထော်လာဂျီ၊ ကားအသေး ၊ တီဗွီ၊ ဖုန်း၊ စက်ဘီး၊ ဆိုင်ကယ်၊ -အလယ်အလတ် ကိုင်း၊ သွပ်မိုးထရုံကာ၊ တီဗွီ၊ ဖုန်း၊ စက်ဘီး၊ ဆိုင်ကယ်၊ -နွမ်းပါး သွပ်မိုးထရုံကာ၊ စက်ဘီး၊ ပေါက်တူး၊ ဓါး  -အလွန်နွမ်းပါးသော သက်ကယ်မိုးထရုံကာ၊ လက်လုပ်လက်စား၊	၁၆
၄။	ပိုင်ဆိုင်မှုသုံးသပ်ခြင်း	၁၄၊၁၆၊၁၉၊၂၇၊၄၃၊၄၅ -ကိုင်း၊ နွား၊ ထွန်စက်အသေး၊ ထော်လာဂျီ၊	၁၃၊၁၇၊၃၈

		ကားအသေး၊ တီဇွီ၊ ဖုန်း၊ စက်ဘီး၊ဆိုင်ကယ်	
၅။	ရာသီခွင်ပြ ဇယား	၉၊၁၅၊၂၄၊၃၄၊၃၇ -စပါး၊ မတ်ပဲ၊ မိုးရာသီတွင် တုပ်ကွေးရောဂါဖြစ်ခြင်း၊ သဘာဝဘေးအန္တရာယ်အဖြစ် ရေကြီးခြင်းဖြစ်	၂၂၊၂၆၊၃၅
၆။	ပင့်ကူအိမ်သုံးသပ်ခြင်း	၃၊၃၀၊၃၉၊၄၇ ➢ အလုပ်အကိုင်အခွင့်အလမ်း -လယ်ယာ၊အရောင်းအဝယ်၊တနိုင်တပိုင်ခြံလုပ်ငန်း ➢ ပညာတတ်မြောက်မှု -မူလတန်းအထိ သင်ယူရသူများ -အမျိုးသမီးဦးဆောင်နိုင်မှု -အမျိုးသမီးဝင်ငွေရရှိမှု -အိမ်မှုကိစ္စ	၃၁
၇။	ဗင်းပုံစံ	၁၁၊၁၂ -ပရဟိတအဖွဲ့၊ရပ်မိရပ်ဖ၊ ဂေါပက၊ ကျောင်းကော်မတီ ကျေးရွာအုပ်ချုပ်ရေးအဖွဲ့၊အရန်မီးသတ်၊ ကျန်းမာရေးအဖွဲ့၊ -မြို့နယ်မှ ဌာနဆိုင်ရာ အဖွဲ့များ	
၈။	ပြသနာစိန်ခေါ်မှု၊အခက်အခဲ/ အတားအဆီး	ဖွံ့ဖြိုးရေးကွင်းဆက်နောက်ဆက်တွဲ(၂)	
၉။	ဦးစားပေးလုပ်ငန်းရွေးချယ်ခြင်း	ကျေးရွာအလိုက်ဖော်ပြထားသောလုပ်ငန်းများကိုစိစစ်သုံးသပ် ဖြည့်စွက်ခြင်း	