

ပြည်ထောင်စုသမ္မတ မြန်မာနိုင်ငံတော် အစိုးရ
စိုက်ပျိုးရေး၊ မွေးမြူရေး၊ နှင့် ဆည်မြောင်း ဝန်ကြီးဌာန
ကျေးလက်ဒေသဖွံ့ဖြိုးတိုးတက်ရေး ဦးစီးဌာန
ပင်လည်ဘူးမြို့နယ်



လူထုပဟိုပြုစီမံကိန်း
National Community Driven Development Project
(NCDDP)



ကျေးရွာဖွံ့ဖြိုးရေးအစီအစဉ်
Village Development Plan (VDP)
တင်းဂါးချောင်း ကျေးရွာ ၊ နောင်မူးကျေးရွာအုပ်စု

၂၀၁၇ ခုနှစ်

ပင်လည်ဘူးမြို့



မာတိကာ

၁။ ပင်လည်ဘူးမြို့နယ် မြေပုံ..... 2

၂။ နောင်မှူး အုပ်စုမြေပုံ 3

၃။ ကျေးရွာအုပ်စုတွင်ပါဝင်သော ကျေးရွာစာရင်းများ 4

၄။ ကျေးရွာအခြေခံအချက်အလက်များ..... 4

၅။ လူထုပူးပေါင်းပါဝင်သော လူမှုဆန်းစစ်ခြင်းနှင့် အကဲဖြတ်ခြင်းလုပ်ငန်းစဉ် (PSA/PRA) အကျဉ်းချုပ်ဇယား 6

၆။ ကျေးရွာဖွံ့ဖြိုးရေးအစီအစဉ်အတွက်အသုံးပြုခဲ့သော PRA tools များနှင့်တစ်ခုချင်းစီအတွက်သုံးသပ် ချက်များ. 8

၇။ ကော်မတီဝင်များရွေးချယ်ခြင်းနှင့်ကျေးရွာဖွံ့ဖြိုးရေးအစီအစဉ်ဆောင်ရွက်မှုမှတ်တမ်းခါတ်ပုံများ 27

၈။ ကော်မတီဝင်များစာရင်း..... 32

၉။ ပုံစံ ၈-၁။ ကျေးရွာအချက်အလက် 33

၁၀။ ပုံစံ ၈-၂။ စီမံကိန်းစက်ဝန်းအချိန်ဇယား 36

၁၁။ ပုံစံ ၈-၃။ ကျေးရွာဖွံ့ဖြိုးရေး ဦးစားပေးအစီအစဉ်..... 38

၁၂။ ပုံစံ ၈-၄။ ကျေးရွာဖွံ့ဖြိုးရေးစီမံကိန်းလုပ်ငန်းခွဲရွေးချယ်ခြင်းပုံ 39

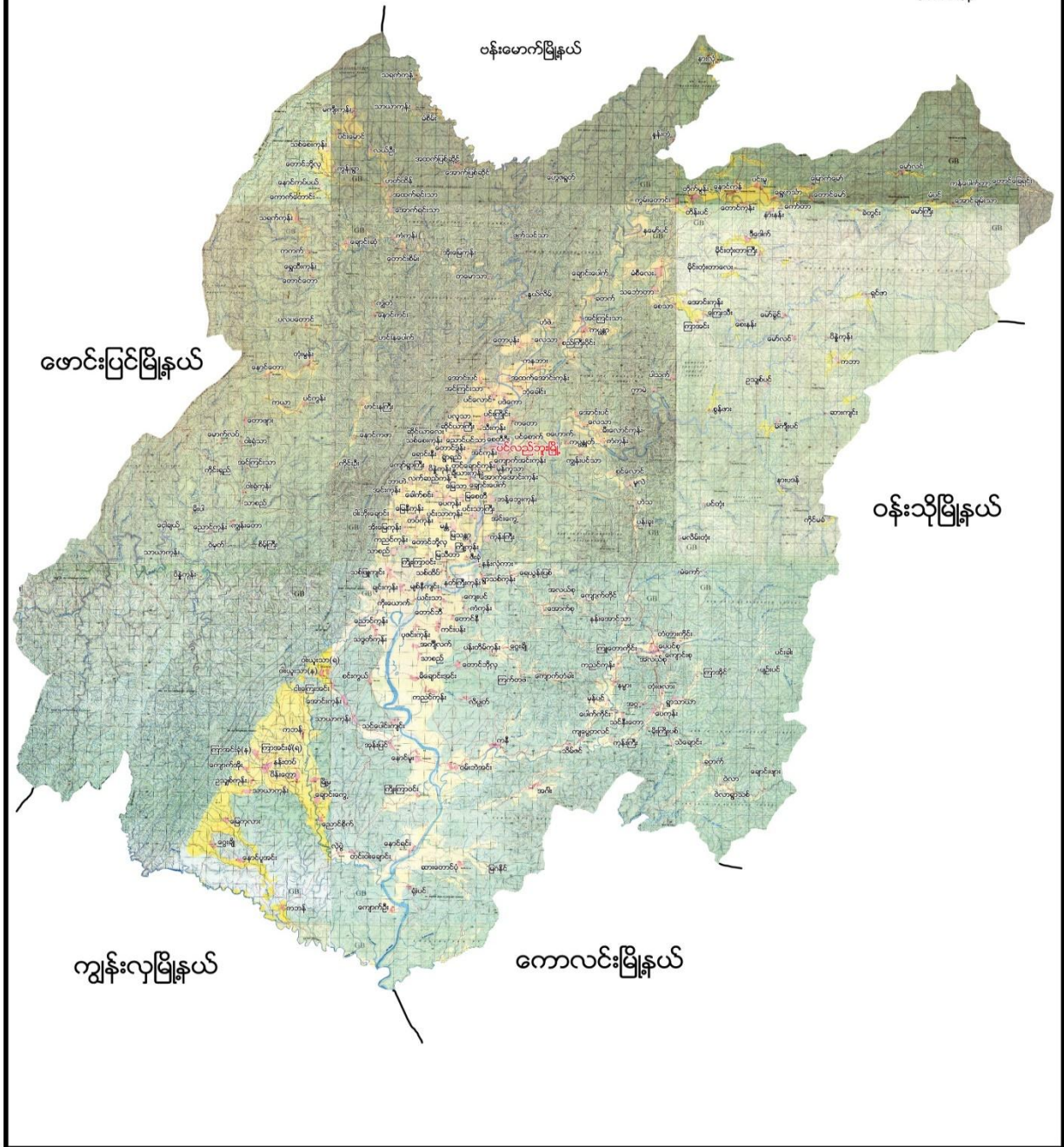
၁၃။ အစည်းအဝေး မှတ်တမ်းများ 40

၁၄။ နောက်ဆက်တွဲ(၄) ခြားနားသောအစိတ်အပိုင်းများအတွက်ဦးစားပေးဖွံ့ဖြိုးရေးလုပ်ငန်းစဉ် အနှစ်ချုပ် 45



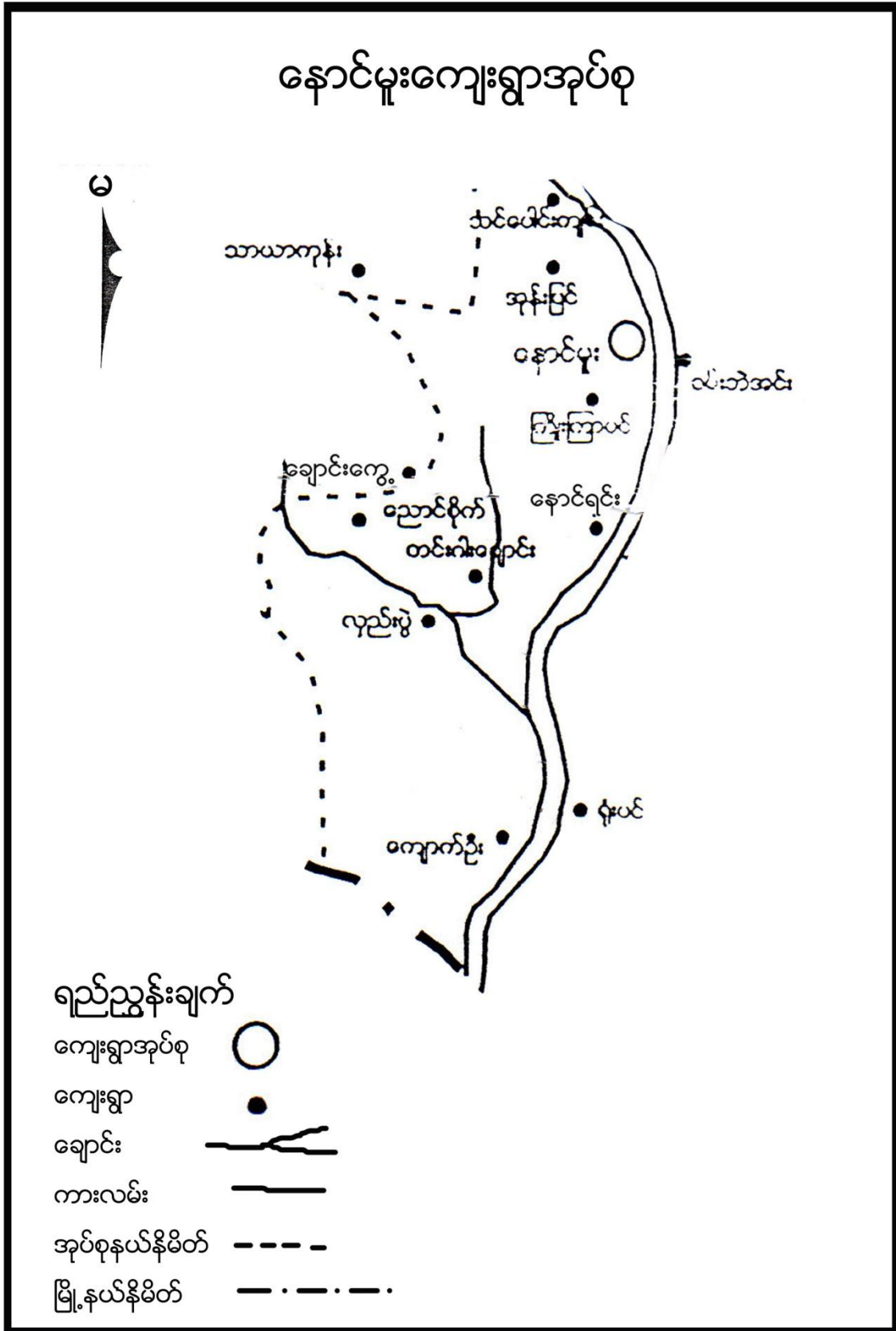
၁။ ပင်လည်ဘူးမြို့နယ် မြေပုံ

စစ်ကိုင်းတိုင်းဒေသကြီး၊ ကသာခရိုင် ပင်လည်ဘူးမြို့နယ် UTM မြေပုံ





၂။ နောင်မူး အုပ်စုမြေပုံ





၃။ ကျေးရွာအုပ်စုတွင်ပါဝင်သော ကျေးရွာစာရင်းများ

နောင်မူး၊ ညောင်စိုက်၊ အုန်းပြင်၊ သင်ပေါင်းကျင်း၊ ကြိုးကြာဝင်း၊ နောင်ရင်း၊ ကျောက်ဦး၊ တင်းဝါးချောင်း၊ လှည်းပွဲ၊ ကျေးရွာတို့ဖြစ်ပါသည်။

၄။ ကျေးရွာအခြေခံအချက်အလက်များ

၁။ ကျေးရွာသမိုင်းအကျဉ်း

ဝါးယောချောင်းအမည်ကို ရှေ့ယခင်နှစ်များက အမည်တက်ခေါ်တွင်ခဲ့ရာမှ နှစ်ကာလကြာလာသောအခါ တင်ဝါးချောင်းကျေးရွာဟု အမည်တွင်ခဲ့ပါသည်။ ဗမာလူမျိုးများ နေထိုင်ပြီး ဗုဒ္ဓဘာသာကို ကိုးကွယ်ကြပါ သည်။ပညာရေးတွင် ၁၉၉၁ ခုနှစ်တွင် နောင်မူး အ.မ.မက ကျောင်း၏ ခွဲကျောင်းအဖြစ် စတင်ဖွင့်လှစ်ခဲ့ရာ ယခုအခါ အစိုးရ မူလတန်းကျောင်းအဖြစ် ဖွင့်လှစ်သင်ကြားနေပါသည်။လမ်းပန်းဆက်သွယ်ရေးတွင် ပင်လည်ဘေးမြို့နှင့် ၂၀ မိုင်ကျော်ခန့် ကွာဝေးပြီး နောင်မူ အုပ်စုကျေးရွာနှင့် ၆မိုင် ခန့် ကွာဝေးလှပါသည်။

ထူးခြားခြင်းစဉ်

မရှိပါ။

၂။ လူနည်းစုလူမျိုးစုအိမ်ထောင်စု

မရှိပါ

၃။ ကျေးရွာအတွင်းရှိ စုစုပေါင်းအိမ်ထောင်စု

အမျိုးအစား	အိမ်ထောင်စု	ကျား	မ	စုစုပေါင်း
ဗမာ	၉၁	၆၇	၂၄	၉၁

၄။ ထိခိုက်လွယ်အုပ်စု

ထိခိုက်လွယ်အုပ်စု	အိမ်ထောင်စု	ကျား	မ	စုစုပေါင်း
သက်ကြီး	၁၉	၁၂	၈	၂၀
မြေယာမဲ့	၈	၇	၁၄	၂၁
မသန်စွမ်း				



၅။ အဓိကစီးပွားရေးလုပ်ငန်းများ

စိုက်ပျိုးရေး	မွေးမြူရေး	အသေးစားစီးပွားရေး	အခြား
စပါး	ကျွဲ	စပါးအရောင်းအဝယ်	
နှမ်းစိုက်	နွား	နှမ်းအရောင်းအဝယ်	
	ဝက်	ကုန်သည်ဈေးရောင်း	
ဆင်ခရမ်းချဉ်သီး	ကြက်		
-သစ္စား			
ချဉ်ပေါင်			

၆။ ကျေးရွာအတွင်းအဓိက ပိုင်ဆိုင်မှုများ

ကျေးရွာပိုင်ဆိုင်မှုများ	စိုက်ပျိုးမြေ	စားကျက်မြေ	သစ်တောမြေ	သဲ/ကျောက်ရရှိမှု	ရေတွင်း/ရေကန်	စက်ရေတွင်း
အရေအတွက်	၁၅၀ ဧက	၁၅ ဧက	၅၀၀ ဧက	မရှိ	၇	၁
ကျေးရွာပိုင်ဆိုင်မှုများ	ကား	ထော်လာဂျီ	စပါးကြိတ်စက်	မြွေလှေ့စက်	အသေးစားဆည်	ဈေးဆိုင်
အရေအတွက်	-	-	-	-	-	၆

၇။ ကျေးရွာအတွင်းအခြားပိုင်ဆိုင်မှုများ

ကျေးရွာပိုင်ဆိုင်မှုများ	ရေတင်စက်	လယ်ထွန်စက်	ထွန်ထယ်	ကျွဲ	နွား
အရေအတွက်	၃	-	၇၀/၇၀	၁၀၀	၇၀
ကျေးရွာပိုင်ဆိုင်မှုများ	ဝက်	ဆိုင်ကယ်	ကျွမ်းကျင်လုပ်သား	လုပ်သား	
အရေအတွက်	၁၅၀	၃၀	-	၇	

၈။ အခြားကျေးရွာရှိအသုံးပြုနိုင်သော အရင်းအမြစ်/အချက်အလက်များ

အရင်းအမြစ်	ဆေးခန်း	အ.လ.က/အ.ထ.က	ဈေး	ကျွမ်းကျင်လုပ်သား	လုပ်သား	မြေတူးစက်	လမ်းကြိတ်စက်
အရေအတွက်	၁	၁	-	-	၂၀	-	-



၅။ လူထုပူးပေါင်းပါဝင်သော လူမှုဆန်းစစ်ခြင်းနှင့် အကဲဖြတ်ခြင်းလုပ်ငန်းစဉ် (PSA/PRA) အကျဉ်းချုပ်ဇယား

စဉ်	အကြောင်းအရာ	ရက်စွဲ	ဦးတည်အုပ်စု	တက်ရောက်သူ			အဓိက ဆွေးနွေးချက်များ
				ကျား	မ	ပေါင်း	
၁	လူမှုစီးပွားအဆင့် သတ်မှတ်ခြင်း (Wealth Ranking)	၂၄-၁-၁၇	ချမ်းသာ၊ အလယ် အလတ်၊ နွမ်းပါး၊ အလွန်နွမ်းပါးအုပ်စုများ	၄၀	၄၅	၈၅	ကျေးရွာလူမှုစီးပွားအုပ်စုများ၊ ခွဲခြားသတ်မှတ်နိုင်ရေးအတွက် အခြေခံစံနှုန်းများ သတ်မှတ်ခြင်း၊ ကျေးရွာသားများနှင့် အများ သဘောတူ ခွဲခြားသတ်မှတ်ခြင်း
၂	ရာသီခွင်ပြပြက္ခဒိန် (Seasonal Calendar)	၂၄-၁-၁၇	ကော်မတီဝင်၊ အမျိုးသမီး၊ အမျိုးသားများ	၁၃	၁၆	၂၉	ရာသီဥတု၊ စိုက်ပျိုးသီးနှံများ၊ လယ်ယာလုပ်ငန်းများ၊ နေ့စားလုပ်ငန်းများ၊ မွေးမြူရေးလုပ်ငန်းများ၊ ဝမ်းစာဖူလုံမှု နှင့် ပွဲတော်များ
၃	ကျေးရွာလူမှုရေးပြ၊ သယံဇာတပြမြေပုံ (Social Map/ Resource Map)	၂၄-၁-၁၇	ရပ်မိရပ်ဖ၊ ကော်မတီဝင်များ	၁၁	၁၆	၂၇	အိမ်အမျိုးအစားများ၊ အခြေခံ အဆောက်အဦးများ၊ လမ်းပန်း ဆက်သွယ်ရေးအခြေအနေ လယ်ယာမြေများ၊ မြစ်ချောင်းများ၊ ရေတွင်း၊ ရေကန်များ၊ သစ်တောများ
၄	ပြဿနာသစ်ပင် (Problem Tree)	၂၅-၁-၁၇	အမျိုးသားများကော်မတီဝင်များ	၁၄	-	၁၄	ဆွေးနွေးထားသော အခြေခံ အဆောက်အဦး များနှင့် သက်မွေးဝမ်းကျောင်းလုပ်ငန်းများ၊ ကျန်းမာရေး၊ ပညာရေး။
၅	ပြဿနာသစ်ပင် (Problem Tree)	၂၅-၁-၁၇	အမျိုးသမီးများ	-	၁၆	၁၆	ဆွေးနွေးထားသော အခြေခံ အဆောက်အဦး များနှင့် သက်မွေးဝမ်းကျောင်းလုပ်ငန်းများ
၆	ကျေးရွာ၏ (၅)နှစ်စာ ဦးစားပေးအစီအစဉ် ပြဇယား (Metric Ranking)	၂၅-၁-၁၇	အမျိုးသားအုပ်စု၊ အမျိုးသမီးအုပ်စု၊ လူငယ်အုပ်စု၊ ရပ်မိရပ်ဖအုပ်စု	၃၉	၄၁	၈၀	အကျိုးပြုဦးရေ၊ အကျိုးခံစားခွင့် နှင့် အဓိက လိုအပ်ချက်များ ပေါ်မူတည်၍ ဆုံးဖြတ်သည်။
၇	အဖွဲ့အစည်းချိတ်ဆက်ပုံ (Venn Diagram)	၂၄-၁-၁၇	ကျေးရွာအုပ်ချုပ်ရေးအဖွဲ့၊ ကျေးရွာ စီ/ထောက်အဖွဲ့	၇	၉	၁၆	ကျေးရွာတွင်းရှိ အဖွဲ့အစည်းများ နှင့် မည်သို့သောလုပ်ငန်းများ အတွက် မည်သည့်အဖွဲ့များ ချိတ်ဆက်လုပ်ကိုင်မှု



၈	ပင့်ကူအိမ် ကွန်ယက် (Spider Web)	၂၄-၁၇	အမျိုးသားများ နှင့် အမျိုးသမီးများ	၈	၁၁	၁၉	အမျိုးသားများ နှင့် အမျိုးသမီး များ တန်းတူအခွင့်အရေး ရရှိမှု နှင့် မရရှိသည့် အကြောင်းအရင်း
၉	ကျား၊မ ရေးရာ ခွဲခြမ်းစိတ်ဖြာခြင်း	၂၄-၁၇	ကျေးရွာစီ/ ထောက်အဖွဲ့၊ ကျေးရွာလူထု	၁၉	၁၈	၃၇	အမျိုးသားများ နှင့် အမျိုးသမီး များ တန်းတူအခွင့်အရေး ရရှိမှု နှင့် မရရှိသည့် အကြောင်းအရင်း များ
၁၀	ကျေးရွာအိပ်မက်ပြ မြေပုံ (Dream Map)	၂၅-၁၅	ကျေးရွာစီ/ ထောက်အဖွဲ့၊ ကျေးရွာလူထု	၇	၁၅	၂၂	နောင်တစ်ချိန်တွင် ကျေးရွာတွင် ဖြစ်စေချင်သော/မြင်စေချင်သော အရာများ ထည့်သွင်းရေးဆွဲခြင်း



၆။ ကျေးရွာဖွံ့ဖြိုးရေးအစီအစဉ်အတွက်အသုံးပြုခဲ့သော PRA tools များနှင့်တစ်ခုချင်းစီအတွက်သုံးသပ်ချက်များ

၁။ ကျေးရွာ၏လူမှုစီးပွားအဆင့်သတ်မှတ်ခြင်း။ (Wealth Ranking)

အဆင့်	အခြေခံစံနှုန်းများ/ ညွှန်းကိန်းများ	အိမ်ထောင်စု	ရာခိုင်နှုန်း
ချမ်းသာ	အိမ်အခြေအနေ- အုတ်လိုင်းပြေး၊ ခြေတံရှည်၊ သွပ်မိုး၊ ပျဉ်ထောင် မြေယာပိုင်ဆိုင်မှု- ၁၀ ဧကအထက် ကျွဲ၊ နွား- ၇ ကောင်အထက် အခြားပိုင်ဆိုင်မှု- ထွန်းစက်၊ ရေစုပ်စက်၊ TV။ စပါးကြိုက်စက်၊ ဆိုင်ကယ်၊ (အထက်တန်း၊ အလယ်တန်း ကျောင်းသားရှိ)	၁၂	၁၃%
အလယ်အလတ်	အိမ်အခြေအနေ- ပျဉ်ခင်း၊ ပျဉ်ကာ၊ သွပ်မိုး၊ ချေတံရှည်အိမ် မြေယာပိုင်ဆိုင်မှု- ၅ ဧက ကျွဲ၊ နွား- ၅ ကောင် အခြားပိုင်ဆိုင်မှုလှည်းဆိုင်ကယ်၊ (အလယ်တန်းကျောင်းနေအရွယ် ကျောင်းသားရှိ)	၅၀	၅၅%
နွမ်းပါး	အိမ်အခြေအနေ- ဝါးထရံကာ၊ သက်ကယ်မိုးထရံကာ၊ ချေတံရှည်အိမ် မြေယာပိုင်ဆိုင်မှု- ၂ ဧက ကျွဲ၊ နွား- ၃ ကောင်အောက် အခြားပိုင်ဆိုင်မှု(မူလတန်းကျောင်းကျောင်းနေအရွယ်ကလေးရှိ)၊ ကျောင်းထားနိုင်	၂၉	၃၂%
အလွန်နွမ်းပါး	အိမ်အခြေအနေ- ဝါးထရံကာ၊ အင်ဖက်မိုး၊ အကာမလုံ မြေယာပိုင်ဆိုင်မှု- မရှိ ကျွဲ၊ နွား- မရှိ အခြားပိုင်ဆိုင်မှု- ကျောင်းနေအရွယ်ကလေးရှိ ကျောင်းမထားနိုင်	-	၀%
စုစုပေါင်း		၉၁	၁၀၀%



သုံးသပ်ခြင်း

တင်ဝါးချောင်းကျေးရွာ ရာသီခွင်ပြ ပြက္ခဒိန်တွင် ရာသီဥတုအခြေအနေသည် တပေါင်းလမှ နယုန်လထိ ပူပြင်းပြီး ဝါဆိုလမှ သီတင်းကျွတ်လအထိ မိုးရာသီဖြစ်ကာ ကျန်လများသည် ဆောင်းရာသီ ဖြစ်သည်။ စိုက်ပျိုးရေး တွင် နယုန်လမှ ပြာသိုလထိ စပါး၊ နှမ်းများလုပ်ကိုင်ကြသောကြောင့် လူထုမအားလပ်သည်ကို တွေ့ရပါ သည်။ လမ်းပန်းဆက်သွယ်ရေးတွင် မိုးတွင်းကာလမှလွဲ၍ ကျန်လများတွင် ကောင်းမွန်သည်ကို တွေ့ရပါသည်။ မွေးမြူရေးတွင် ကြက်၊ ဝက်၊ ကျွဲ၊ နွားများကို တနိုင်တပိုင်မွေးမြူကြပြီး စီးပွားဖြစ်မွေးမြူနိုင်မှုမရှိသည် ကိုလည်း တွေ့ရပါသည်။ သောက်သုံးရေးတွင် နယုန်လတွင် ရှားပါးမှုရှိပြီး ကျန်လများတွင် ဖူလုံမှုရှိပါသည်။ ဝင်ငွေရရှိမှုတွင် စိုက်ပျိုးရာသီနှင့်ရိတ်သိမ်းများ၌သာ ဝင်ငွေ ရရှိမှုများရှိကြပြီး ကျန်လများတွင် ဝင်ငွေရရှိမှု မရှိသလောက်နည်းပါး ပါသည်။ ဝမ်းစာဖူလုံမှုတွင် ဝင်ငွေရရှိသောလများတွင် ဖူလုံမှုရှိပြီး အလုပ်အကိုင်နှင့်ဝင်ငွေမရှိသော တန်ခူး၊ ကဆုန် လများ တွင် ဝမ်းစာဖူလုံမှုနည်းပါးပါသည်။ ပွဲတော်များတွင် တန်ခူးလတွင် သင်္ကြန်ပွဲတော်၊ ဝါဆို လတွင် သင်္ကန်း ကပ်ခြင်း၊ သီတင်းကျွတ်လတွင် မီးထွန်းပွဲတော်နှင့် ပြာသို၊ တပို့တွဲ၊ တပေါင်းလများတွင် အလှူမင်္ဂလာ ပွဲများ ကျင်းပလေ့ရှိသည်ကို တွေ့ရပါသည်။

ဆန်းစစ်ခြင်း

စီမံကိန်းလုပ်ငန်းခွဲများအကောင်အထည်ဖော်ဆောင်ရွက်ရာတွင် ကျေးရွာလူထုစိုက်ပျိုးရာသီနှင့်တိုက်ဆိုင် မှုမရှိခြင်း၊ ရာသီဥတုနှင့်လမ်းပန်းဆက်သွယ်ရေးကောင်းမွန်ခြင်း၊ ဝင်ငွေရရှိမှုနှင့် ဝမ်းစာဖူလုံမှု နည်းပါးသော အချိန် ဖြစ်ခြင်း၊ ပွဲတော်များနှင့်တိုက်ဆိုင်မှုနည်းပါသော အချိန်များဖြစ်သည့် တပို့တွဲ၊ တပေါင်း၊ တန်ခူး၊ ကဆုန်နှင့် နယုန် လများတွင် စီမံကိန်းအကောင်အထည်ဖော်ဆောင်ရွက်ပါ ကျေးရွာလူထု ပူးပေါင်းပါဝင်မှုရရှိနိုင်သလို ကျေးရွာလူထု အတွက် အလုပ်အကိုင်အခွင့်အလမ်းများဖန်တီးပေးမှုဖြစ်သလို ကျေးရွာလူထုလည်း ဝင်ငွေရရှိကာ လူမှုစီးပွားများ အဆင်ပြေလာမည်ဖြစ်ပါသည်။ ထိုသို့အဆင်ပြေလာသည်နှင့်အညီ ကျေးရွာသည်လည်း တဖြည်းဖြည်းဖြင့် စည်ပင်ဖွံ့ဖြိုးတိုးတက်လာမည်ဖြစ်ကြောင်း ဆန်းစစ်မိပါသည်။



၃။ ကျေးရွာလူမှုရေးပြမြေပုံ နှင့် သုံးသပ်ချက်

၁၂၅၈ တင်ပါးချောင်းကျေးရွာရှိ လူမှုရေးပြမြေပုံ

- ဘုန်းကြီးကျောင်း:

 - ဇရပ်

 - စာသင်ကျောင်း:

 - များပြားကျောင်း:

 - လယ်ကွင်း:

 - သစ်တော

 - ချောက်

 - စာကျက်မြေ

 - ချွင်းသာ

 - အလယ်ကုန်

 - နွမ်းပါး

 - အလွန်နွမ်းပါး



သုံးသပ်ခြင်း

တင်ဂါးချောင်းကျေးရွာတွင် အိမ်ခြေ(၉၁)ရှိပြီး လူမှုစီးပွားအဆင့် (၄)ဆင့်ရှိကြောင်း တွေ့ရှိရပါသည်။ ထိုအဆင့်များထဲမှာ (၁)ချမ်းသာအဆင့်၊(၂)အလယ်အလတ်အဆင့်(၃)နွမ်းပါးအဆင့်နှင့်(၄)အလွန်နွမ်းပါးတို့ဖြစ်ပြီး ကျေးရွာတွင် အတူယှဉ်တွဲနေထိုင်ကြပါသည်။

ဆန်းစစ်ခြင်း

ကျေးရွာတွင် လူမှုစီးပွားအဆင့် (၄)ဆင့်ရှိပြီး ကျေးရွာထဲတွင် ခွဲခြားမှုမရှိဘဲ အတူယှဉ်တွဲနေကြပါသည်။ ထိုအဆင့်များထဲမှ ချမ်းသာသောအဆင့်ရှိသော အိမ်ထောင်စုမှာ အနည်းငယ်သာရှိပြီး အလယ်အလတ်အဆင့် ရှိသော အိမ်ထောင်စုများမှ ကျေးရွာအိမ်ခြေ၏ ၃ ပုံ ၂ ပုံခန့်ရှိပါသည်။နွမ်းပါးအဆင့်နှင့် အလွန်နွမ်းပါးအဆင့် ရှိသော အိမ်ထောင်စုများတွင် လယ်ယာမြေပိုင်ဆိုင်မှုအလွန်နည်းပါးပြီး ရာသီခွင်အလုပ်အကိုင်နှင့် တောထွက် ပစ္စည်းများ ရှာဖွေရောင်းချမှုများကိုသာ အားကိုးနေကြရသဖြင့် ဝမ်းစာဖူလုံမှုအတွက် အလွန်ခက်ခဲမှုများရှိပါသည်။ ထိုသို့သော နွမ်းပါးအဆင့်နှင့် အလွန်နွမ်းပါးအဆင့်ရှိသော အိမ်ထောင်စုအရေအတွက် လျော့နည်းသွားစေရန် အလုပ်အကိုင်အခွင့်အလမ်းများ ဖန်တီးဆောင်ရွက်ပေးရန်လိုအပ်နေသေးကြောင်းတွေ့ရှိရပါသည်။



၄။ ကျေးရွာအရင်းအမြစ်ပြုမြေပုံနှင့်သုံးသပ်ချက်





သုံးသပ်ခြင်း

တင်ဂါးချောင်းကျေးရွာသည် သဘာဝပတ်ဝန်းကျင်အရင်းအမြစ်အပေါ် မှီခိုနေရသော ကျေးရွာလေး ဖြစ်ပါသည်။ ရွာ၏ပတ်ဝန်းကျင်တွင် လယ်ကွင်းများ၊ သစ်တောများရှိပါသည်။ ထိုသစ်တောများမှ ထင်းနှင့်ဂါးများ ကိုလည်း ထုတ်ယူသုံးစွဲ နိုင်ပါသည်။ လယ်မြေများတွင် စပါး၊ နှမ်းများလည်းစိုက်ပျိုးလုပ်ကိုင် ကြပါသည်။ ရွာ၏အရှေ့ဘက်တွင် မူးမြစ်ရှိပြီး စိုက်ပျိုးရေးအတွက် လုံလောက်မှုရှိသည် ကိုလည်းတွေ့ ရပါသည်။ မြေလွတ်မြေရိုင်းများ ပေါများ သည်ကိုလည်းတွေ့ရပါသည်။

ဆန်းစစ်ခြင်း

တင်ဂါးချောင်းကျေးရွာသည် အရင်းအမြစ်များပေါ်မှီခို နေထိုင်ကြသည်ကို တွေ့ရပါသည်။ စိုက်ပျိုးရေးတွင် လယ်ယာမြေများသည် မိုးရေခံလယ်မြေများဖြစ်သောကြောင့် ရာသီဥတုမကောင်းလျှင် စိုက်ပျိုးရေးတွင် အဆင်မပြေမှုများရှိသည်ကိုလည်းတွေ့ရပါသည်။ မျိုးကောင်းမျိုးသန့် နှင့် နည်းပညာ အားနည်းသောကြောင့် စိုက်ပျိုး ရေးမှ အမြတ်အစွန်းနည်းပါလှပါသည်။ သစ်တောထွက်ပစ္စည်းများ ကိုရှာဖွေ ရောင်းချမှုများရှိသော်လည်း ရာသီမရွေး ရှာဖွေရောင်းချနိုင်မှုမရှိသည်ကိုလည်း တွေ့ရပါသည်။ မြေလွတ်မြေရိုင်းများကို လယ်ယာမြေများ ဖော်ဆောင် ပေးခြင်း၊ စိုက်ပျိုးရေး မျိုးကောင်းမျိုးသန့်၊ နည်းပညာများ ထောက်ပံ့ပေးခြင်းများ လုပ်ဆောင်ပေးရန် လိုအပ် နေပါသေးသည်။



၅။ အမျိုးသားများတင်ပြသော ပြဿနာသစ်ပင် နှင့် ဖြေရှင်းနည်းလမ်း

အမျိုးသားများတင်ပြသော ပြဿနာသစ်ပင် နှင့် ဖြေရှင်းနည်းလမ်း

အကြောင်းရင်း

- ၁။ သိုး မစေ့စားခြင်း
- ၂။ တံတား ပျက်စီးခြင်း
- ၃။ အပင်အရွယ်အစား မတူညီခြင်း
- ၄။ မြေညှိမှုမရှိခြင်း
- ၅။ ရေပေးခြင်း မညီမျှခြင်း
- ၆။ မြေအောက်ရေမရှိခြင်း
- ၇။ အပင်အရွယ်အစား မတူညီခြင်း
- ၈။ မြေညှိမှုမရှိခြင်း

ဖြေရှင်းနည်း

- ၁။ အပင်အရွယ်အစား မတူညီခြင်း
- ၂။ တံတား ပျက်စီးခြင်း
- ၃။ အပင်အရွယ်အစား မတူညီခြင်း
- ၄။ မြေညှိမှုမရှိခြင်း
- ၅။ ရေပေးခြင်း မညီမျှခြင်း
- ၆။ မြေအောက်ရေမရှိခြင်း
- ၇။ အပင်အရွယ်အစား မတူညီခြင်း
- ၈။ မြေညှိမှုမရှိခြင်း



ဆွေးနွေးခြင်း

ပြဿနာသစ်ပင်ခွဲခြမ်းစိတ်ဖြာခြင်းကို အသုံးပြု၍ ကျေးရွာတွင် ကြုံတွေ့နေရသော အခက်အခဲများ၏ အကြောင်းအရင်းများ၊ အကျိုးဆက်များနှင့်ဖြေရှင်းနည်းလမ်းများ သိရှိနိုင်ရန်အတွက် ဆွေးနွေးခဲ့ပါသည်။

သုံးသပ်ခြင်း

ပြဿနာသစ်ပင်ခွဲခြမ်းစိတ်ဖြာခြင်းအားဖြင့် ကြုံတွေ့နေရသော အခက်အခဲများ၏ အကြောင်းအရင်းများ၊ အကျိုးဆက်များကို သိရှိလာပြီး ထိုအကြောင်းအရင်းများကို ဖြေရှင်းနိုင်မည့်နည်းလမ်းများလည်း သိရှိလာခဲ့ပါသည်။ဖြေရှင်းနည်းလမ်းများထဲမှ အမှန်တကယ်အကျိုးရှိပြီး ပြဿနာအခက်အခဲကို အများဆုံးပြေလည်လာနိုင်မည့် ဖြေရှင်းနည်းလမ်းများကို မှန်မှန်ကန်ကန် ရွေးချယ်လာနိုင်ခဲ့သည်ကို တွေ့ရပါသည်။



၆။ ဦးစားပေးအစီအစဉ်ပြဇယား (Matrix Ranking)

...တစ်ကြောင်းအရာ ...ကျေးဇူး ...ကျေးဇူး ...ကျေးဇူး ...ကျေးဇူး ဦးစားပေးလုပ်ငန်းခွဲရွေးချယ်ခြင်း အစီအစဉ်ဇယား

စဉ်	အကြောင်းအရာ	၀	၂	၃	၄	၅	၆	၇	ရမှတ်	အဆင့်
၀	စာအုပ်ကျမ်းဂန် ပုံနှိပ်ထုတ်ဝေခြင်း		၂	၃	၄	၅		၆	၆	၄
၂	ကျေးဇူးတင်စာ			၂	၃	၄	၅	၆	၆	၃
၃	တံတား (၂ စင်း)				၃	၄	၅	၆	၆	၂
၄	ရွာချစ်ဆုံးလမ်း (တစ်ကြောင်းအရာ - ရွာချစ်ဆုံးလမ်း)						၃	၄	၆	၃
၅	ရွာချစ်ဆုံးလမ်း (ကျေးဇူးတင်စာ)								၀	၅



ဆွေးနွေးချက်

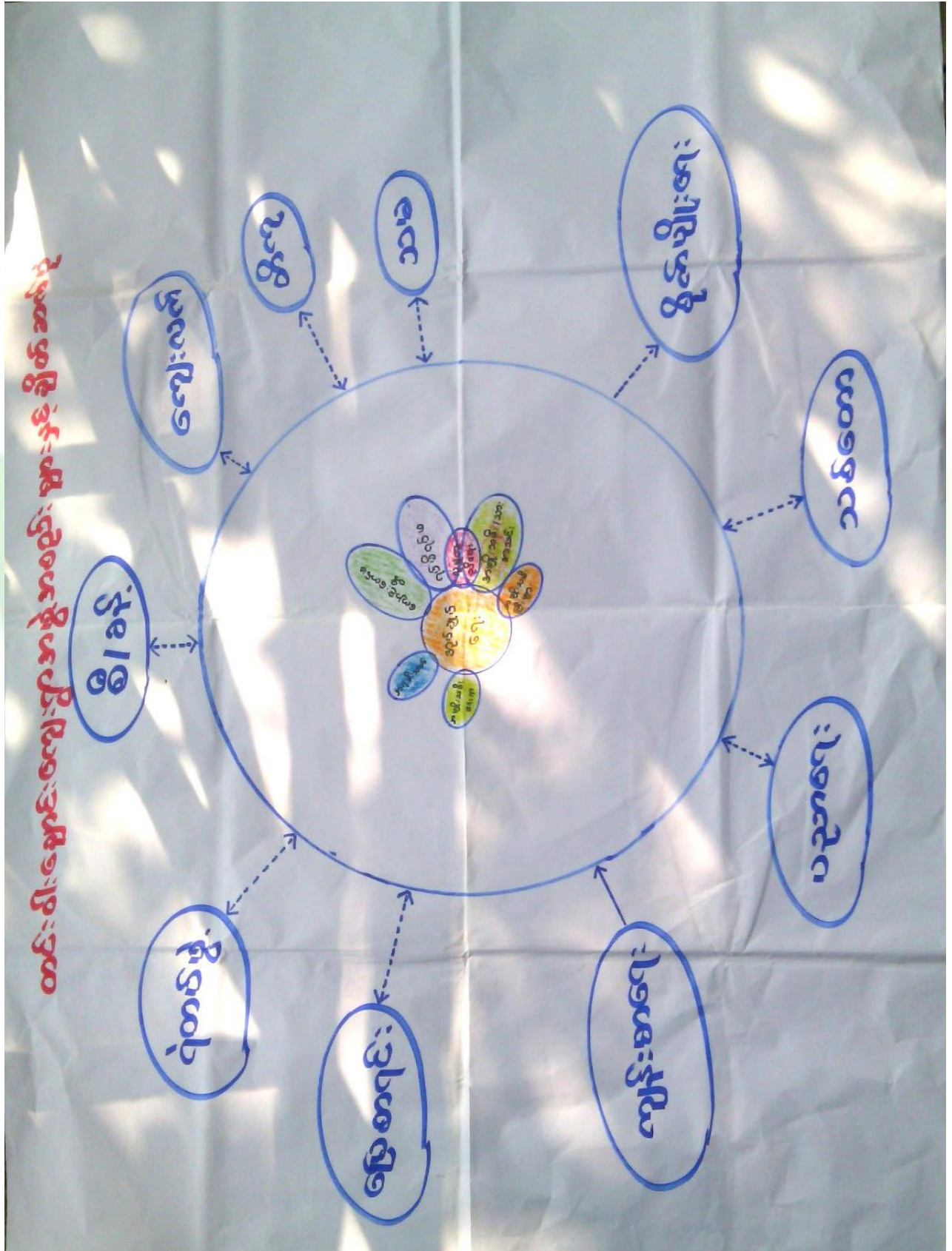
တင်ဂါးချောင်းကျေးရွာအနေဖြင့် အခက်အခဲများကို ပြဿနာသစ်ပင်ဖြင့် ခွဲခြမ်းစိတ်ဖြာပြီး ထွက်ပေါ်လာသော ဖြေရှင်းနည်းလမ်းများထဲမှ ရပ်ရွာအတွက် အမှန်တကယ် လိုအပ်ပြီး အမှန်တကယ် အကျိုးရှိမည့် လုပ်ငန်းခွဲ များရွေးချယ်နိုင်ရန် ဆွေးနွေးခဲ့ပါသည်။

သုံးသပ်ချက်

တင်ဂါးချောင်းကျေးရွာ အနေဖြင့် စီမံကိန်းပထမနှစ်တွင် စာသင်ကျောင်းမျက်နှာကျက်နှင့် ဆေးသုတ်ခြင်းလုပ်ငန်းခွဲကို ကောင်အထည်ဖော်ဆောင်ရွက်ခဲ့ပါသည်။စီမံကိန်းဒုတိယနှစ်တွင် မူကြိုကျောင်းဆောင်သစ်နှင့်စာသင်ကျောင်းအိမ်သာ ဆောက်လုပ်ခြင်း လုပ်ငန်းခွဲကို အကောင်အထည်ဖော်ဆောင်ရွက်ခဲ့ပါသည်။ စီမံကိန်းတတိယနှစ်တွင် အုပ်စုထောက်ပံ့ငွေ လိုအပ်ချက်အရ ကျေးရွာများအလှည့်ကျ အကောင်အထည်ဖော်ဆောင်ရွက်သွားမည်ဖြစ်သဖြင့် စီမံကိန်း အကောင်အထည်ဖော်ဆောင်ရွက်မှုမရှိသော်လည်း ကျေးရွာ၏ ပထမဦးစားပေးအနေဖြင့် ကျေးရွာခန်းမ တည်ဆောက်ခြင်း၊ဒုတိယဦးစားပေးအနေဖြင့် တံတား (၂)စင်းပြုပြင်ခြင်းလုပ်ငန်း၊တတိယဦးစားပေးအနေဖြင့် ရွာချင်းဆက်လမ်းပြုပြင်(တင်ဂါးချောင်း-နောင်ရင်း)၊ စာသင်ကျောင်းအုတ်တံတိုင်းနှင့် ရွာတွင်းလမ်းပြုပြင်ခြင်း လုပ်ငန်းခွဲများကို ကျေးရွာလူထုမှ ဦးစားပေးအလိုက် ရွေးချယ်ဆုံးဖြတ်ခဲ့ကြပါသည်။



၇။ ဗင်းပုံစံကိုသုံးပြု၍ အဖွဲ့အစည်းများချိတ်ဆက်မှု နှင့် သုံးသပ်ချက်





ဆွေးနွေးခြင်း

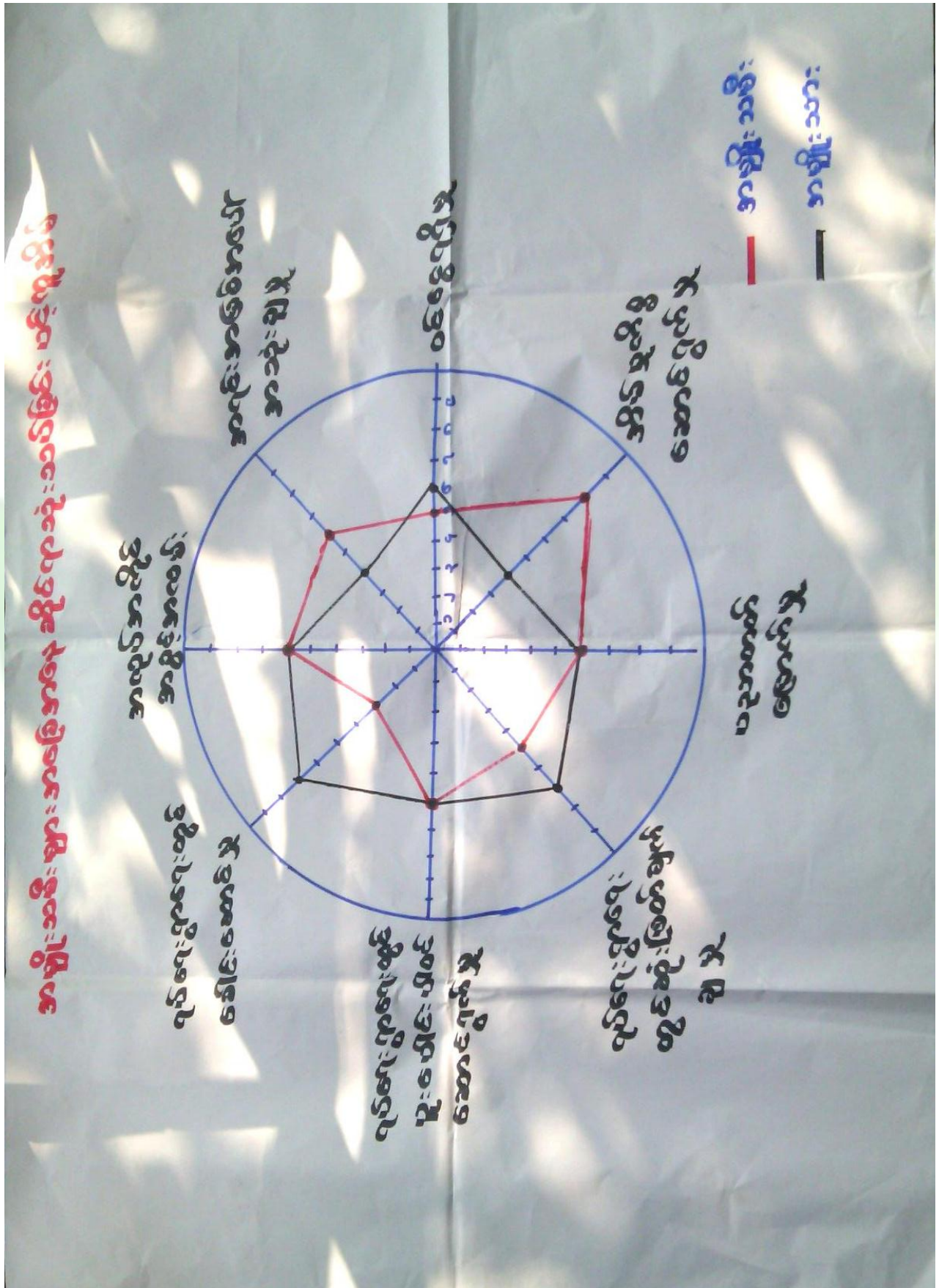
ကျေးရွာအတွင်းရှိ အဖွဲ့အစည်းများ၊ကျေးရွာပြင်ပတွင်ရှိသည့် အဖွဲ့အစည်းများနှင့် ကျေးရွာလူထု ချိတ်ဆက် ဆောင်ရွက် နေမှုအနေအထား ကို ဆွေးနွေးခဲ့ပါသည်။

သုံးသပ်ခြင်း

ကျေးရွာအတွင်းရှိ အဖွဲ့အစည်းများဖြစ်သည့် အုပ်ချုပ်ရေး၊ ရပ်မိရပ်ဖ၊ဂေါပက၊စာသင်ကျောင်းကော်မတီ၊ အမျိုးသား/အမျိုးသမီး အသင်း၊ ဓမ္မစကြာအဖွဲ့၊ မိခင်နှင့်ကလေးစီမံကိန်းအထောက်အကူပြု ကော်မတီ တို့နှင့်ကျေးရွာ၏ဖွံ့ဖြိုးရေးလုပ်ငန်းများကို ချိတ်ဆက်လုပ်ကိုင်ဆောင်ရွက်မှုရှိသလို မြို့နယ်တွင် အထွေထွေ အုပ်ချုပ်ရေးဦးစီးဌာန၊ ပညာရေးဌာန ၊ ကျန်းမာရေးဌာန ၊ ကျေးလက်ဒေသဖွံ့ဖြိုးတိုးတက်ရေး ဦးစီးဌာန၊မွေးမြူရေး၊ မြေစာရင်း၊သစ်တော၊ရဲစခန်း၊လ.ဝ.က၊စိုက်ဘဏ်၊သမ၊လူထုဗဟိုပြုစီမံကိန်းအစရှိသည့်ဌာနများနှင့်သက်ဆိုင်ရာက လ္လာအလိုက်လိုအပ်သလို ချိတ်ဆက်ဆောင်ရွက်မှုများဖြင့် ကျေးရွာ၏ ဖွံ့ဖြိုးတိုးတက်ရေးကို ချိတ်ဆက်ဆောင် ရွက်လျက်ရှိပါသည်။



ဉာ။ ပင့်ကူအိမ်ကွန်ယက် နှင့် သုံးသပ်ချက်





ဆွေးနွေးခြင်း

အမျိုးသား၊အမျိုးသမီးများ ကျေးရွာတွင် တန်းတူညီမျှမှုရှိ/မရှိ သိရှိစေနိုင်ရန် ပူးပေါင်းပါဝင်မှု၊ အလုပ်အကိုင်အခွင့်အလမ်း၊ခေါင်းဆောင်မှု၊ ဝင်ငွေ၊အိမ်မှုကိစ္စဆောင်ရွက်မှု၊ပညာရေးလက်လှမ်းမီမှု၊ ဆုံးဖြတ်ချက်ချနိုင်မှု(ရပ်ရေးရွာရေး)၊အရင်းအမြစ်ပေါ်လက်လှမ်းမီမှု အစရှိသည့်ခေါင်းစဉ်ရှစ်မျိုးဖြင့် ကျား၊မ သီးသန့်အုပ်စုခွဲကာ ဆွေးနွေးခဲ့ပါသည်။







သုံးသပ်ခြင်း

ခေါင်းဆောင်မှု၊ဆုံးဖြတ်ချက်ချနိုင်မှု၊ဝင်ငွေရရှိမှုနှင့် အလုပ်အကိုင်အခွင့်အလမ်းတို့တွင် တန်းတူညီမျှမှုမရှိသေးသည်ကို တွေ့ရပါသည်။အမျိုးသားများ အနေဖြင့် အမျိုးသမီးများကို ခေါင်းဆောင်မှုနေရာ ပေးခြင်း၊ ဆုံးဖြတ်ချက်ချပိုင်ခွင့်ပေးရန် လိုအပ်သလို အလုပ်အကိုင်အခွင့်အလမ်းများ ဖန်တီးပေးရန်လည်းလိုအပ်နေသည်ကို တွေ့ရပါသည်။အိမ်မှုကိစ္စဆောင်ရွက်မှုနှင့် ပညာရေးလက်လှမ်းမီတို့တွင် အမျိုးသမီးများက အဆင့်သာနေသည်ကို တွေ့ရပါသည်။အမျိုးသားများအနေဖြင့် အိမ်မှုကိစ္စ ပိုင်းကူလုပ်ပေးရန်လိုအပ်နေသည်ကို တွေ့ရပါသည်။ပညာရေးလက်လှမ်းမီမှုတွင် အဆင့်တိုးတက်ရန်လိုအပ်နေပါသေးသည်။



ငြားကျားမရေးရာ ခွဲခြမ်းစိတ်ဖြာခြင်း

ပိုမိုဆိုင်ရာ ခွဲခြားစိတ်ဖြာခြင်း <အမျိုးသား>

အသုံးပြုခြင်း			ထိန်းချုပ်ခြင်း		
					
သစ်	တောထွက်ပစ္စည်း	စပါး	အိုးခွား	တောထွက်ပစ္စည်း	စပါး
အိုးခွား	မေ့	ပဲ၊ ခွမ်း	သစ်		မေ့
		ကြက်ဝက်			ပဲ၊ ခွမ်း
		ဘဲ၊ ကျောက်			ဘဲ၊ ကျောက်
		ကျောက်၊ အသုံးအဆောင်ပစ္စည်း			ကျောက်၊ အသုံးအဆောင်ပစ္စည်း
					ကြက်ဝက်



ဆွေးနွေးချက်

ကျား၊မရေးရာကဏ္ဍ ပိုမိုပေါ်လွင်စေရန်နှင့် ကျား-မတန်းတူညီမျှမှုရှိ/မရှိ သိရှိနိုင်ရန်အတွက် အရင်းအမြစ်များ ကို အများဆုံးအသုံးပြုမှုနှင့် ထိန်းချုပ်မှုအကြောင်းအရာများကိုဆွေးနွေးခဲ့ပါသည်။

သုံးသပ်ချက်

အရင်းအမြစ်များကို အသုံးပြုမှုနှင့် ထိန်းချုပ်မှုတို့တွင် အမျိုးသားများအနေဖြင့် ခွန်အားကို အသုံးပြုပြီးလုပ်ကိုင်ရသော အရင်းအမြစ်များကို ပိုမိုအသုံးပြုမှုနှင့် ထိန်းချုပ်မှုများရှိပါသည်။အမျိုးသမီးများအနေဖြင့် အရင်းအမြစ်များကို အသုံးပြုမှုနှင့် ထိန်းချုပ်မှုတို့တွင် အမျိုးသားများနည်းတူ မရှိသော်လည်း ကျား၊မ သီးခြား အသုံးပြုရမည်၊ထိန်းချုပ်ရမည်ဟူ၍ ခွဲခြားသတ်မှတ်ထားသည့် အရာများ ကျေးရွာတွင် မရှိသည်ကို တွေ့ရပါသည်။



ဆွေးနွေးခြင်း

ကျေးရွာ၏ အနာဂတ်မြေပုံတွင် ကျေးရွာလူထုမှ နောင်တွင်မျှော်မှန်းထားသော အရင်းအမြစ်များ နှင့် ဝန်ဆောင်မှုများ ဆွေးနွေးခဲ့ပါသည်။

သုံးသပ်ခြင်း

ကျေးရွာ၏ အိမ်မက်မြေပုံတွင် လယ်ယာလုပ်ငန်းများ ဖွံ့ဖြိုးတိုးတက်လာစေရန်၊ လမ်းပန်းဆက်သွယ်ရေး ကောင်းမွန်လာစေရန်၊ ပညာရေးတွင် ကျေးရွာလူထုအားလုံး လက်လှမ်းမီပြီး ကျန်းမာရေးစောင့်ရှောက်မှု ပိုမို ကောင်းမွန်လာရန် ၊သောက်သုံးရေဖူလုံမှု ရှိသော ကျေးလာလေးဖြစ်စေချင်သည်ကို တွေ့ရပါသည်။ လျှပ်စစ် မီးများရရှိပြီး ဖွံ့ဖြိုးတိုးတက်နေသော ကျေးရွာလေးဖြစ်စေချင်သည်ကို တွေ့ရပါသည်။





၇။ ကော်မတီဝင်များရွေးချယ်ခြင်းနှင့်ကျေးရွာဖွံ့ဖြိုးရေးအစီအစဉ်ဆောင်ရွက်မှုမှတ်တမ်းခါတ်ပုံများ



အမျိုးသားအုပ်စု၏ မှတ်တမ်းခါတ်ပုံ



အမျိုးသမီးအုပ်စု၏ မှတ်တမ်းခါတ်ပုံ



လူငယ်အုပ်စု၏ မှတ်တမ်းခါတ်ပုံ



ထိခိုက်လွယ်အုပ်စုများ၏ မှတ်တမ်းခါတ်ပုံ



စေတနာ့ဝန်ထမ်းများ ရွေးချယ်ခြင်း မှတ်တမ်းဓာတ်ပုံ



ကော်မတီရွေးချယ်ခြင်း မှတ်တမ်းဓာတ်ပုံ



ဖွံ့ဖြိုးရေးအစီအစဉ်ရေးဆွဲခြင်း မှတ်တမ်းဓါတ်ပုံ



ဖွံ့ဖြိုးရေးအစီအစဉ်ရေးဆွဲခြင်း မှတ်တမ်းဓါတ်ပုံ



စီမံကိန်း ဒုတိယနှစ် လုပ်ငန်းခွဲဆောင်ရွက်ပြီးစီးမှု မှတ်တမ်းဓာတ်ပုံ



စီမံကိန်း ဒုတိယနှစ် လုပ်ငန်းခွဲဆောင်ရွက်ပြီးစီးမှု မှတ်တမ်းဓာတ်ပုံ



၈။ ကော်မတီဝင်များစာရင်း

စဉ်	အမည်	ကျား-မ	ရာထူး
၁	ဦးသောင်းငွေ	ကျား	ကျေးရွာစီမံကိန်းအထောက်အကူပြုကော်မတီ၊ ဥက္ကဋ္ဌ
၂	ဒေါ်မြင့်ခိုင်	မ	ကျေးရွာစီမံကိန်းအထောက်အကူပြုကော်မတီ၊ ဥက္ကဋ္ဌ
၃	ဦးမောင်ထူး	ကျား	ဝယ်ယူရေးဆပ်ကော်မတီ၊ ဥက္ကဋ္ဌ
၄	ဒေါ်စန်းချိုဦး	မ	ဝယ်ယူရေးဆပ်ကော်မတီ၊ မှတ်တမ်းထိမ်း
၅	ဦးနိုင်လင်း	ကျား	ဝယ်ယူရေးဆပ်ကော်မတီ၊ အဖွဲ့ဝင်
၆	ဦးဆန်းဝင်း	ကျား	စောင့်ကြည့်ကြီးကြပ်ရေးဆပ်ကော်မတီ၊ ဥက္ကဋ္ဌ
၇	ဒေါ်စိုးစိုး	မ	စောင့်ကြည့်ကြီးကြပ်ရေးဆပ်ကော်မတီ၊ အဖွဲ့ဝင်
၈	ဒေါ်ခင်စန်းထွေး	မ	စောင့်ကြည့်ကြီးကြပ်ရေးဆပ်ကော်မတီ၊ အဖွဲ့ဝင်
၉	ဦးဇော်ထူး	ကျား	လုပ်ငန်းလည်ပတ်ရေး နှင့် ပြုပြင်ထိန်းသိမ်းရေး ဆက်ကော်မတီ၊ ဥက္ကဋ္ဌ
၁၀	ဒေါ်စန်းစန်းမြင့်	မ	လုပ်ငန်းလည်ပတ်ရေး နှင့် ပြုပြင်ထိန်းသိမ်းရေး ဆက်ကော်မတီ၊ အဖွဲ့ဝင်
၁၁	ဒေါ်ခိုင်ဇင်ဦး	မ	လုပ်ငန်းလည်ပတ်ရေး နှင့် ပြုပြင်ထိန်းသိမ်းရေး ဆက်ကော်မတီ၊ အဖွဲ့ဝင်
၁၂	ဦးချိုဝင်း	ကျား	အကြံပြုချက်ဖြေရင်းရေး
၁၃	ဒေါ်သူဇာ	မ	အကြံပြုချက်ဖြေရင်းရေး
၁၄	ဦးတင်ရွှေ	ကျား	စေတနာ့ဝန်ထမ်း
၁၅	ဒေါ်ဖြူဖြူဝင်း	မ	စေတနာ့ဝန်ထမ်း
၁၆	ဦးစိုးမြင့်	ကျား	ကျေးရွာငွေစာရင်းကိုင်

စုစုပေါင်း။ (၁၆) ယောက် ကျား-၈ ယောက် + မ-၈ ယောက်

ကျေးရွာအုပ်စုစီမံကိန်းအထောက်အကူပြုကော်မတီ

ဦးသောင်းငွေ အုပ်စု စီထောက်ကော်မတီ အဖွဲ့ဝင်

ဒေါ်မြင့်ခိုင် အုပ်စု စီထောက်ကော်မတီ အဖွဲ့ဝင်

မှတ်တမ်းတင်သူ

အမည်။ ဦးနိုင်ဝင်းအောင်

ရာထူး။ လူထုစည်းရုံးရေးမှူး

ရက်စွဲ။ ၂၅/၁/၂၀၁၇



၉။ ပုံစံ ၈-၁။ ကျေးရွာအချက်အလက်

ပုံစံ - ၈ - ၁ ကျေးရွာအခြေခံအချက်အလက်များ (Form PC 1)

လက်ညှိနှိုင်းပြီး ကျေးရွာတစ်ရွာနှင့် လက်ရောက်အသုံးပြု သွားရောက်လာအခါ လူထုစုစည်းမှုစနစ်သည် ကျေးရွာ
ခေါင်းဆောင်များအား ကျေးရွာအချက်အလက်များကို သိရှိစေရန်နှင့် တောင်းဆိုရမည့် ဤအချက်အလက်များကို စီမံကိန်း
မိတ်ဆက်အစည်းအဝေးပေါ်ပေါက်စေရမည့် စီမံကိန်းမိတ်ဆက်အစည်းအဝေးတွင် လူထုစုစည်းမှုစနစ်သည် ဤအချက်အလက်
များအား စစ်ဆေးစဉ် မှန်ကန်အောင်ပြုလုပ်ရမည် ဤနောက်တွင် လူထုစုစည်းမှုစနစ်မှ သတင်းအချက်အလက်ထံသို့ Tablets မှ
တဆင့် ဖြည့်သွင်းရမည်။

ကျေးရွာခေါင်းဆောင် အမည် ဦးအောင်စိန်	ကျေးရွာခေါင်းဆောင်၏ ရန်ကင်းပိုင် ဦးအောင်စိန်	လူထုစုစည်းမှုစနစ် အမည် ဦးအောင်စိန်
မြိုင်နယ်/ဒေသအမျိုးအစား စစ်ကိုင်း	မြို့နယ် ပုဇွန်တောင်	ကျေးရွာအုပ်စု ချောင်းဖျား

ကား လူဦးရေ

လူမျိုးစု	အိမ်ထောင်စုအရေအတွက်	ကိုးကွယ်သည့်ဘာသာ	အိမ်ထောင်စုအရေအတွက်
လူမျိုးစု (၁) --- မြန်မာ	၉၁	ဘာသာ (၁) --- မြန်မာ	၉၁
လူမျိုးစု (၂) -----		ဘာသာ (၂) -----	
လူမျိုးစု (၃) -----		ဘာသာ (၃) -----	
လူမျိုးစုစရာ -----		ဘာသာစရာ -----	
အခြား			
	အရေအတွက်		
မထင်ရှားသူများ			
သက်ကြီးရွယ်အိုများ (၆၅ နှစ် နှင့် အထက်)	၈-၁၂ / ၈ - ၈ / ၁၀ - ၁၉	၅ နှစ်	၁၉
စစ်ဘေးဒုက္ခသည်			

လူဦးရေ	အမျိုးသား (အရေအတွက်)	အမျိုးသမီး (အရေအတွက်)
လူမျိုးစု (၁) -----	၈၂၃	၁၂၇
လူမျိုးစု (၂) -----		
လူမျိုးစု (၃) -----		
အခြား		
အိမ်ထောင်စုဦးရေ	၆၇	၂၄

(၁) အခြေခံအဆောက်အအုံ အသုံးအဆောင်များ

စာသင်ကျောင်း	အမှတ် ခြံမပါ	ကျန်းမာရေး	အမှတ် ခြံမပါ	ဘာသာရေး အဆောက် အအုံများ	အမှတ် ခြံမပါ
အထက်တန်းကျောင်း	<input type="checkbox"/>	ဆေးရုံ	<input type="checkbox"/>	ဇေတီ	<input type="checkbox"/>
အလယ်တန်းကျောင်း	<input type="checkbox"/>	ကျန်းမာရေးဌာန	<input type="checkbox"/>	ဘုန်းကြီးကျောင်း	<input type="checkbox"/>
မှလတန်းကျောင်း	<input checked="" type="checkbox"/>	ကျန်းမာရေးဌာနခွဲ	<input type="checkbox"/>	ဟိန္ဒူဘုရားကျောင်း	<input type="checkbox"/>
မူကြိုကျောင်း	<input checked="" type="checkbox"/>	ဆေးပေးစခန်း	<input type="checkbox"/>	ရေဝါယာန်ကျောင်း	<input type="checkbox"/>
အခြား	<input type="checkbox"/>	အခြား	<input type="checkbox"/>	ဗလီ	<input type="checkbox"/>
				အခြား	<input type="checkbox"/>
မှတ်တိုင်		မှတ်တိုင်		မှတ်တိုင်	



ချွမ်းကျင်သူများမှတ်တမ်း (ကျေးရွာတွင်နေထိုင်သော သို့မဟုတ် တခြားရွာမှလာရောက်သော ချွမ်းကျင်သူများ)

(၁) စာသင်ကျောင်း			(၂) ကျန်းမာရေး			(၃) လက်မှုပညာရှင်		
	ရွာတွင်နေထိုင်သူ	အခြားရွာမှလာသူ		ရွာတွင်နေထိုင်သူ	အခြားရွာမှလာသူ		ရွာတွင်နေထိုင်သူ	အခြားရွာမှလာသူ
မူလတန်းပြဆရာ/မ	<input checked="" type="checkbox"/>	<input type="checkbox"/>	ဆရာဝန်	<input type="checkbox"/>	<input type="checkbox"/>	လက်သမား	<input type="checkbox"/>	<input type="checkbox"/>
အထက်တန်းပြဆရာ/မ	<input type="checkbox"/>	<input type="checkbox"/>	လက်ထောက်ကျန်းမာရေးမှူး	<input type="checkbox"/>	<input type="checkbox"/>	ပန်းရံ	<input type="checkbox"/>	<input type="checkbox"/>
အလယ်တန်းပြဆရာ/မ	<input type="checkbox"/>	<input type="checkbox"/>	အမျိုးသမီးကျန်းမာရေးဆရာမ	<input type="checkbox"/>	<input type="checkbox"/>	လျှပ်စစ်ကျွမ်းကျင်ပီးသမား	<input type="checkbox"/>	<input type="checkbox"/>
မူကြိုဆရာ/မ	<input checked="" type="checkbox"/>	<input type="checkbox"/>	သားဖွားဆရာမ	<input type="checkbox"/>	<input type="checkbox"/>	ရေပိုက်သွယ်သူ	<input type="checkbox"/>	<input type="checkbox"/>
အခြား	<input type="checkbox"/>	<input type="checkbox"/>	ပြည်သူ့ကျန်းမာရေးလုပ်သား	<input type="checkbox"/>	<input type="checkbox"/>	စက်ပြင်ဆရာ	<input checked="" type="checkbox"/>	<input type="checkbox"/>
မှတ်ချက်			မှတ်ချက်			မှတ်ချက်		

(ဃ) ကျေးရွာသို့ ရောက်ရှိနိုင်သည့် လမ်းအခြေအနေ / ကျေးရွာတစ်ရွာသည် ၎င်း၏ ကျေးရွာအုပ်စုနှင့် ဆက်သွယ်ထားသော လမ်းအခြေအနေ (အောက်ပါတို့ကိုပိုင်းပါ)

ကျောက်ကြမ်းလမ်း: _____ ကတ္တရာလမ်း: _____ ကွန်ကရစ်လမ်း: _____ မော်တော်ဆိုင်ကယ်လမ်း: _____
 ကျောက်ခင်းလမ်း: _____ မြေသားလမ်း: _____ လူသွားလမ်း: _____ အခြား: _____

(င) ကျေးရွာဖွံ့ဖြိုးမှုစီမံချက်

- (၁) လူထုပဟိုပြုစီမံကိန်းမစတင်မီ ဤကျေးရွာတွင်ကျေးရွာဖွံ့ဖြိုးမှု စီမံချက်ရှိခဲ့ပါသလား? ပိုင်းပါ
ရှိပါသည်/မရှိပါ/မသိပါ
- (၂) ရှိခဲ့ပါလျှင် ဤစီမံချက်ကို မည်သည့် ခုနှစ်တွင်ပြင်ဆင်ခဲ့ပါသနည်း? နှစ်- ၁၉၇၅ -/မသိပါ
- (၃) ဤစီမံချက်ကို မြို့နယ်မှအတည်ပြုခဲ့ပါသလား? ပြုခဲ့ပါသည်/မပြုခဲ့ပါ /မသိပါ

(စ) ခရီးအကွာအဝေး

- (၁) ဤကျေးရွာ၏ပဟိုမှ ၎င်းကျေးရွာအုပ်စု၏ပဟိုအထိ ခရီးမိုင်မည်မျှကွာဝေးသနည်း? မိုင်- ၅ -/မသိပါ
- (၂) ဤကျေးရွာမှ ၎င်းကျေးရွာအုပ်စုပဟိုအထိ သွားလာရာတွင်ကြာမြင့်သည့်အချိန်။

ခြောက်သွေ့ရာသီတွင်ကြာချိန်- ၁:၃၀ မှီ ထော်လာဂျီ/မော်တော်ဆိုင်ကယ်/ခြေလျင်/လား/မော်တော်ဘုတ်/အခြား: _____
 မိုးရာသီတွင်ကြာချိန်- ၁:၂၀ မှီ ထော်လာဂျီ/မော်တော်ဆိုင်ကယ်/ခြေလျင်/လား/မော်တော်ဘုတ်/အခြား: _____

(ဆ) ပတ်ဝန်းကျင်ဆိုင်ရာ သဘာဝဘေးအန္တရာယ်

ဤကျေးရွာတွင် ရေကြီးခြင်းကဲ့သို့ သဘာဝဘေးအန္တရာယ်ကျရောက်ဖူးခြင်း ရှိပါသလား။
 မရှိပါ ရှိပါသည် ရှိလျှင်ဖော်ပြပါ _____

(ဇ) ကျေးရွာတွင် ဖွဲ့စည်းထားသော အဖွဲ့အစည်းများ

လူထုပဟိုပြုစီမံကိန်းမတိုင်မီ ဤကျေးရွာတွင် ကျေးရွာဖွံ့ဖြိုးရေးအတွက် အစိုးရ (သို့) ရွာသားများကိုယ်တိုင် (သို့) စီမံကိန်းတစ်ခုခု ဖွဲ့စည်းထားသည့် အဖွဲ့အစည်းများရှိပါသလား။

- (၁) _____
- (၂) _____



အထွေထွေအုပ်ချုပ်ရေး ဦးစီးဌာန (GAD) မှ မှတ်တမ်းတင်ထားခြင်း
 ကျေးရွာသည် အထွေထွေအုပ်ချုပ်ရေး ဦးစီးဌာန (GAD) မှ မှတ်တမ်းတင်ထားမှု ဖြစ်သကား
 မရှိပါ ရှိပါသည်

ကျေးရွာခေါင်းဆောင်

အမည် - ဦးသန်းဝင်း

လက်မှတ် သန်းဝင်း ခရ.စွ - 24.1.2017

လူထုစည်းရုံးရေးမှူး

အမည် - ဦးခွင်စောကျော်

လက်မှတ် ခွင်စောကျော် ခရ.စွ - 24.1.2017



ပယ်ယူရေးအစီအစဉ် ရေးဆွဲခြင်း								
၆.၃။ သတ္တုရေးကုန်ကျမှု လျာထားအစီအစဉ် ရေးဆွဲခြင်း								
၆.၄။ ပြင်/ထိန်းအစီအစဉ် ရေးဆွဲခြင်း								
၇။ စီမံကိန်းလုပ်ငန်းခွဲ တိုးတက်မှု စောင့်ကြည့်အစည်းအဝေး								
၇.၀။ အစည်းအဝေး ပထမအကြိမ်								
၇.၂။ အစည်းအဝေး ဒုတိယအကြိမ်								
၇.၃။ အစည်းအဝေး တတိယအကြိမ်								
၈။ စီမံကိန်းလုပ်ငန်းခွဲ အပြီးသတ်စစ်ဆေးခြင်းအစည်းအဝေး								
၉။ လူထုစစ်ဆေးမှုအစည်းအဝေး								



၁၁။ ပုံစံ ၈-၃။ ကျေးရွာဖွံ့ဖြိုးရေး ဦးစားပေးအစီအစဉ်

၈။ ကျေးရွာဖွံ့ဖြိုးရေး အစီအစဉ် (၃) မှတ်တမ်း အကျဉ်းချုပ် အစီအစဉ် အကျဉ်းချုပ်

အစဉ်	ကျေးရွာအတွက် ဦးစားပေး ဖွံ့ဖြိုးရေးအစီအစဉ်	အဆိုပြုသူ (အဆိုအရင်း/ အဆိုအရင်းအမြစ်/ အဆိုအရင်း)	အဆိုပြုသူ၏ ဝင်ငွေ	အဆိုပြုသူ၏ အကျဉ်းချုပ် အစီအစဉ်
၁	ကျေးရွာအတွက်	၈၇ + ၁၀	၂၀,၀၀၀,၀၀၀	၄၄၈
၂	ကျေးရွာအတွက်	၈၇ + ၁၀	၂၀,၀၀၀,၀၀၀	၄၄၈
၃	ကျေးရွာအတွက်	၈၇ + ၁၀	၂၀,၀၀၀,၀၀၀	၄၄၈
၄	ကျေးရွာအတွက်	၈၇ + ၁၀	၂၀,၀၀၀,၀၀၀	၄၄၈
၅	ကျေးရွာအတွက်	၈၇ + ၁၀	၂၀,၀၀၀,၀၀၀	၄၄၈

၉။ ကျေးရွာဖွံ့ဖြိုးရေး အစီအစဉ် (၃) မှတ်တမ်း အကျဉ်းချုပ် အစီအစဉ် အကျဉ်းချုပ်

အစဉ်	ကျေးရွာအတွက် ဦးစားပေး ဖွံ့ဖြိုးရေးအစီအစဉ်	အဆိုပြုသူ (အဆိုအရင်း/ အဆိုအရင်းအမြစ်/ အဆိုအရင်း)	အဆိုပြုသူ
၁	ကျေးရွာအတွက်	၈၇ + ၁၀	
၂	ကျေးရွာအတွက်	၈၇ + ၁၀	
၃	ကျေးရွာအတွက်	၈၇ + ၁၀	
၄	ကျေးရွာအတွက်	၈၇ + ၁၀	
၅	ကျေးရွာအတွက်	၈၇ + ၁၀	
၆	ကျေးရွာအတွက်	၈၇ + ၁၀	
၇	ကျေးရွာအတွက်	၈၇ + ၁၀	

၂၀၁၆ ခုနှစ်၊ ဇူလိုင်လ ၁၅ ရက်နေ့၊ ည ၈ နာရီခန့်

အစီအစဉ် အကျဉ်းချုပ် အစီအစဉ် အကျဉ်းချုပ်

၂၀၁၆ ခုနှစ်၊ ဇူလိုင်လ ၁၅ ရက်နေ့၊ ည ၈ နာရီခန့်



၁၂။ ပုံစံ ၈-၄။ ကျေးရွာဖွံ့ဖြိုးရေးစီမံကိန်းလုပ်ငန်းခွဲရွေးချယ်ခြင်းပုံ

ပုံစံ - ၈ - ၄ ကျေးရွာဆောင်ရွက်ရန်လုပ်ငန်းခွဲရွေးချယ်ခြင်းပုံစံ (Form PC 4)

လက်ညှန်ဖွဲ့စည်းမှု၊ စီမံကိန်းလုပ်ငန်းခွဲရွေးချယ်မှုအစည်းအဝေးအစီအစဉ်တွင် ကျေးရွာဆောင်ရွက်မှု CF/ITC ဖြစ် အကျဉ်းချုပ်ချက်ကို ကျေးရွာစီမံကိန်းအောက်တွင် လက်မှတ်ရေးထိုးပြီး အဆိုပါပုံစံအား ပြည့်စုံအောင်ဖြည့်သွင်းရမည်။ ဤပုံစံအား ပြည့်စုံစွာဖြည့်သွင်းပြီးနောက် ကျေးရွာဆောင်ရွက်မှု ဖြစ်ပေါ်စေရန်အတွက် TPIC သို့ တောင်းဆိုအတွက် နောက်ဆက်တွဲအပြင် တောင်းဆိုမည်။ CF မှ ကျေးရွာဆောင်ရွက်ရန်အတွက် စီမံကိန်းလုပ်ငန်းခွဲဆိုင်ရာ အချက်အလက်များကို MIS သို့ ထည့်သွင်းရမည်။ (ယခုစီမံကိန်းလုပ်ငန်းခွဲ မလုပ်ကိုင်သော ကျေးရွာများ မပါဝင်ပါ။)

ကျေးရွာစီမံကိန်းအစည်းအဝေးအစီအစဉ် - **ဦးအောင်ကျော်**

ကျေးရွာအမည်	ဆောင်ရွက်မည့် လုပ်ငန်းများ	ပြန်လည် ဖြန့်ဖြူးပေးမည့် အတိုင်အတာ	စီမံကိန်း တိုက်ရိုက် အကျိုးခံစားခွင့် ရှိသူများ	ကျေးရွာဆိုင်ရာ အဆိုပြုထားသည့် အချက်အလက်		ကျေးရွာမှ အခြားထည့်သွင်းမှု (ခေါ်ပြုပါ)		စုစုပေါင်း
				အဆိုပြုထားသည့် အချက်အလက်	စီမံကိန်းမှ ထည့်သွင်းမှု	ကျေးရွာမှ ထည့်သွင်းမှု	အခြားထည့်သွင်းမှု (ခေါ်ပြုပါ) ထည့်သွင်းမှု အမည်/အရွက်	
ဘဒ္ဒလေးကျေးရွာ	၅၂၉၂ + KGA ကျေးရွာ	၅၀ x ၃၀ x ၁၀	၄၉၈	<input type="checkbox"/> ကျေးရွာ <input type="checkbox"/> မ	၁၉,၂၀၀,၀၀၀	၉,၀၀၀,၀၀၀	၉,၀၀၀,၀၀၀	၂၇,၂၀၀,၀၀၀
မုတ္တမကျေးရွာ	စာအိမ်ကျေးရွာ အောက်ဘက်	၅၀ x ၃၀ x ၁၀	၈၃၈	<input type="checkbox"/> ကျေးရွာ <input type="checkbox"/> မ	၁၉,၂၀၀,၀၀၀	၁,၀၀၀,၀၀၀	၁,၀၀၀,၀၀၀	၂၀,၂၀၀,၀၀၀
မုတ္တမကျေးရွာ	စာအိမ်ကျေးရွာ အောက်ဘက်	၅၀ x ၃၀ x ၁၀	၁၇၂၀	<input type="checkbox"/> ကျေးရွာ <input type="checkbox"/> မ	၁၉,၂၀၀,၀၀၀	၁,၀၀၀,၀၀၀	၁,၀၀၀,၀၀၀	၂၀,၂၀၀,၀၀၀

ကျေးရွာဆိုင်ရာ စီမံကိန်းအစည်းအဝေး ဥက္ကဋ္ဌ အမည် လက်မှတ် ရက်စွဲ

ဦးကျော်

၂၀၁၇.၀၁.၀၁



၁၃။ အစည်းအဝေး မှတ်တမ်းများ



လူထုဝဟိုပြုစီမံကိန်း

စစ်ကိုင်းဒေသကြီး၊ ပင်လည်ဘူးမြို့နယ်

ကျေးရွာအစည်းအဝေးမှတ်တမ်း

ကျေးရွာ ကင်းတီးကျေးရွာ

ကျေးရွာအုပ်စု နောင်ဖျား

အစည်းအဝေးပြုလုပ်သည့်နေရာ ဘုန်းကြီးကျောင်း၊ အရှေ့

အစည်းအဝေးပြုလုပ်သည့်နေ့ရက် ၂၄. ၁. ၂၀၁၇

အစည်းအဝေးပြုလုပ်သည့် အကြောင်းအရာ ၀၁၀၆၂၁ နှစ် စီမံကိန်း ဖိတ်ခေါ်ချက် အစည်းအဝေး
 ဒီ.ဒီ. စေတနာ့ ဓန့်ထမ်း ရွေးချယ်ခြင်း

အစည်းအဝေးတက်ရောက်သူဦးရေ။ ။ ကျား(၄၃)ဦး၊ မ(၂၉)ဦး=(၇၂)ဦး
ရည်ညွှန်းချက်။ ဆွေးနွေးချက်၊ ဆုံးဖြတ်ချက်၊ သဘောတူညီချက်၊ မှတ်တမ်းတင်သူ ပါဝင်ရမည်။

စီမံကိန်း စာမေးပွဲ၊ ကျောင်း၊ ကျေးရွာအစည်းအဝေး ပြုလုပ်ခြင်း -
 စေတနာ့ဝန်ထမ်းကား ဖွဲ့စည်းရာ ရွေးချယ်တင်မြှောက်ရန်
 ဆွေးနွေးချက်

စီမံကိန်း၊ ကျောင်း၊ ဖိတ်ခေါ်ခြင်း နှင့် ကျေးရွာအစည်းအဝေး ပြုလုပ်ခြင်း၊ ရည်ရွယ်ချက်ကို
ရှင်းလင်းခြင်း - စီမံကိန်း ရည်ရွယ်ချက်ကား ရှင်းပြခြင်း။

ရွာခွဲခေါင်းဆောင် နှင့် ကျေးရွာအစည်းအဝေး ပြောကြားခြင်း။

စီမံကိန်း ထောက်ပံ့ငွေများ၊ ကျေးရွာအစည်းအဝေး နှင့် စာမေးပွဲများ ရှင်းပြခြင်း၊ စီမံကိန်းစာ
 ဝန်ထမ်းများ၊ ကျေးရွာအစည်းအဝေး၊ ကျေးရွာအစည်းအဝေး နှင့် စာမေးပွဲများ
 ပြုလုပ်ခြင်းများ စနစ် စသည်တို့ကို ကျေးရွာအစည်းအဝေး ရှင်းပြခြင်း စေတနာ့
 ဝန်ထမ်း နှင့် စာမေးပွဲဝန်ထမ်းများ၏ တာဝန်ဝတ္တရားများကို ရှင်းပြခြင်း ကျေးရွာအစည်း
 အဝေးများ ဆန္ဒဖြင့် စေတနာ့ဝန်ထမ်းကို ရွေးချယ်ခံယူရမည်။



လူထုဗဟိုပြုစီမံကိန်း

စစ်ကိုင်းတိုင်းဒေသကြီး၊ ပင်လည်ဘူးမြို့နယ်

ကျေးရွာအစည်းအဝေးမှတ်တမ်း

ကျေးရွာ

..... တစ်ဝါးချောင်း.....

ကျေးရွာအုပ်စု

..... ရွှေဘို.....

အစည်းအဝေးပြုလုပ်သည့်နေရာ

..... ရွှေဘိုမြို့၊ ကျောင်း၊ အုပ်စု.....

အစည်းအဝေးပြုလုပ်သည့်နေ့ရက်

..... ၂၆ - ၁ - ၂၀၁၇.....

အစည်းအဝေးပြုလုပ်သည့်အကြောင်းအရာ

..... ကော်မတီ ဖွဲ့စည်းခြင်းနှင့် စီမံကိန်းလုပ်ငန်းစဉ်

..... ရွေးချယ်ခြင်း.....

အစည်းအဝေး တက်ရောက်သူဦးရေ ။

..... ။ ကျား (၃၉) ဦး၊ မ (၃၀) ဦး = (၆၉) ဦး

ရည်ညွှန်းချက်၊ ဆွေးနွေးချက်၊ ဆုံးဖြတ်ချက်၊ သဘောတူညီချက်၊ မှတ်တမ်းတင်သူ ပါဝင်ရမည်။

ကျေးရွာစီမံကိန်းကော်မတီများကို ဖွဲ့စည်းရာတွင် ရွေးချယ်တင်မြှောက်ခြင်း

ကျေးရွာ၏ အဖွဲ့အစည်းများကို ရွေးချယ်တင်မြှောက်ခြင်း

ဆွေးနွေးချက်

လူထုစည်းရုံးရေးဖွဲ့စည်းမှု ကျေးရွာစီမံကိန်းကော်မတီများ၏ အဖွဲ့ဝင်များကို

ကနဦးရွေးချယ်ခြင်း - ကျေးရွာလူထုမှ ကျေးရွာစီမံကိန်းကော်မတီများ

ကို အဖွဲ့ဝင်အဖြစ် ရွေးချယ်တင်မြှောက်ပါသည်။ တစ်ဝါးချောင်းကျေးရွာ၏

ဦးစားပေးလုပ်ငန်းများကို ကျေးရွာ၏ အဖွဲ့အစည်းများဖြင့်

ရန် အဖွဲ့ဝင်များ / အဖွဲ့ဝင်များ အဖွဲ့များ ဖွဲ့စည်းရန် အဖွဲ့ဝင်များကို ရွေးချယ်

ရွေးချယ်ခြင်းပါသည်။ ထို့အပြင် သဘောတူညီချက်ဖြင့် ရွေးချယ်

၍ ဦးစားပေး အဖွဲ့များ သတ်မှတ်ခြင်းပါသည်။ တစ်ဝါးချောင်းကျေးရွာ

၏ ဦးစားပေး အဖွဲ့များ သတ်မှတ်ရာတွင် ကော်မတီဝင်များ သတ်မှတ်

ခဲ့ကြပါသည်။



ဦးစားလေးတစ်ဆူ (၁) ဇနီးဇနီးမ

(၂) တံတား (၂) စင်း

(၃) ရွာချစ်ဆက်လမ်း (တစ်ဝါးစောင်း - နောက်ရင်း)

(၄) စာသင်ကျောင်း အုပ်စုတိုင်း

(၅) ရွာချစ်လမ်း (ကျောက်လမ်း)

တို့ကိုဆောင်ရွက်ရန် ဇနီးဇနီးအဖွဲ့များ ဆုံးမပေးပါသည်။

သဘောတူညီချက်

— x —

မိမိ၏လုပ်ငန်းစဉ် အဆင့်တိုင်း တွင် ဇနီးဇနီးအဖွဲ့များ ပါဝင်ဆောင်ရွက်
ကြပါသည်။ ဇနီးဇနီးအဖွဲ့များ ချုပ်စားသော စာသင်မိမိ၏လုပ်ငန်းစဉ်အဆင့်
တိုင်း ဆောင်ရွက်သွားမည်ဖြစ်ပါသည်။ ယခင်နှစ်များမှ ဖွဲ့စည်း
သောမိမိ၏လုပ်ငန်းစဉ်များကိုလည်း လုပ်ထမ်းလုပ်ကိုင်ရန် ကိစ္စရပ်
ဆောင်ရွက်သွားကြရန် သဘောတူညီချက်ဖြစ်ပါသည်။

ဦးစားဦး
စောအောင်ထွန်း
(ဒုတိယအဖွဲ့ဝင်)



၁၄။ နောက်ဆက်တွဲ(၄) ခြားနားသောအပိုင်းများအတွက် ဦးစားပေးဖွံ့ဖြိုးရေးလုပ်ငန်းစဉ် အနှစ်ချုပ်

နောက်ဆက်တွဲ(၄) ခြားနားသောအပိုင်းများအတွက် ဦးစားပေးဖွံ့ဖြိုးရေးလုပ်ငန်းစဉ် အနှစ်ချုပ်

တမ်းစာ: ရောက်

မူရင်းသည် VPSC တွင်ထားရှိရပါမည်။ အခြားဌာနများနှင့် ညှိနှိုင်းရန်အတွက် မိတ္တူအား TPIC သို့ ပို့ရပါမည်။

MIS data အနေဖြင့် သွင်းရန်မလိုအပ်ပါ။

	အဆင့်	လုပ်ငန်း	မည်သူဦးစားပေးလဲ	ကျေးဇူးတင်တာဝန်ခံသူ (သို့) အုပ်စု	ပြင်ပမှမည်သူ ထောက်ပံ့ မလဲ
အခြေခံအဆောက်အအုံ	၁	ကျေးရွာခရီးမ	<input checked="" type="checkbox"/> ကျား <input checked="" type="checkbox"/> မ		
	၂	ဝက်စား ၂ စင်း	<input checked="" type="checkbox"/> ကျား <input checked="" type="checkbox"/> မ		
	၃	ရွာချွတ်ဆွယ်ရေး	<input checked="" type="checkbox"/> ကျား <input checked="" type="checkbox"/> မ		
	၄	စာသင်ကျောင်း ၁ ဥပမာအားဖြင့်	<input checked="" type="checkbox"/> ကျား <input checked="" type="checkbox"/> မ		
	၅	ရွာစင်္ကြံလမ်း	<input checked="" type="checkbox"/> ကျား <input checked="" type="checkbox"/> မ		
အသက်မွေးဝမ်းကျောင်း/ စိုက်ပျိုးရေး	၁	ဖျက်ပျိုးရေး ဖြန့်ကျက်ရေး	<input checked="" type="checkbox"/> ကျား <input checked="" type="checkbox"/> မ		
	၂	မြေပြင်စာ ကစောကစာပုံ	<input checked="" type="checkbox"/> ကျား <input checked="" type="checkbox"/> မ		
	၃	ကယုတ်ဒီဒီနာသစ်ဖျက်	<input type="checkbox"/> ကျား <input checked="" type="checkbox"/> မ		
	၄	ဖျက်ပျိုးပင် သစ်တော	<input checked="" type="checkbox"/> ကျား <input type="checkbox"/> မ		
	၅	စက်ချုပ်၊ အစားပေး အစားအသုံး	<input type="checkbox"/> ကျား <input checked="" type="checkbox"/> မ		
ကျန်းမာရေးနှင့် အဟာရ	၁	ကျန်းမာရေးဆေးကုပုံစံစီစဉ်	<input checked="" type="checkbox"/> ကျား <input checked="" type="checkbox"/> မ		
	၂	ဆေးဝါး ကစောကစာပုံ	<input checked="" type="checkbox"/> ကျား <input checked="" type="checkbox"/> မ		
	၃	ဖျက်ပျိုးပုံပြင်ပေးပို့ပေးခြင်း	<input type="checkbox"/> ကျား <input checked="" type="checkbox"/> မ		
	၄		<input type="checkbox"/> ကျား <input type="checkbox"/> မ		
	၅		<input type="checkbox"/> ကျား <input type="checkbox"/> မ		
ပညာရေး	၁	ကျောင်းပရိဘောဂ	<input checked="" type="checkbox"/> ကျား <input checked="" type="checkbox"/> မ		
	၂	ပညာသင်ဆောင်ပုံစံ ဖြန့်ကျက်	<input checked="" type="checkbox"/> ကျား <input checked="" type="checkbox"/> မ		
	၃	သင်ဆောင်ကျ ပစ္စည်းများ	<input checked="" type="checkbox"/> ကျား <input type="checkbox"/> မ		
	၄	ဆရာ/ဆရာမ လှုံ့ဆော်မှုပေးခြင်း	<input type="checkbox"/> ကျား <input type="checkbox"/> မ		
	၅		<input type="checkbox"/> ကျား <input type="checkbox"/> မ		
အခြား	၁	ယူဗျေအစီအစဉ်များ	<input type="checkbox"/> ကျား <input type="checkbox"/> မ		
	၂	ကျေးရွာယူဗျေဖွံ့ဖြိုးရေး	<input type="checkbox"/> ကျား <input type="checkbox"/> မ		
	၃	လယ်စိုက် ဝါးပင်များ	<input type="checkbox"/> ကျား <input type="checkbox"/> မ		
	၄		<input type="checkbox"/> ကျား <input type="checkbox"/> မ		
	၅		<input type="checkbox"/> ကျား <input type="checkbox"/> မ		