

ပြည်ထောင်စုသမ္မတမြန်မာနိုင်ငံတော်အစိုးရ
စိုက်ပျိုးရေး၊ မွေးမြူရေးနှင့်ဆည်မြောင်းဝန်ကြီးဌာန
ကျေးလက်ဒေသဖွံ့ဖြိုးတိုးတက်ရေးဦးစီးဌာန
အမ်းမြို့နယ်



လူထုပဟိုပြုစီမံကိန်း

National Community Driven Development Project
(NCDDP)



ကျေးရွာဖွံ့ဖြိုးရေးအစီအစဉ်

Village Development Plan (VDP)

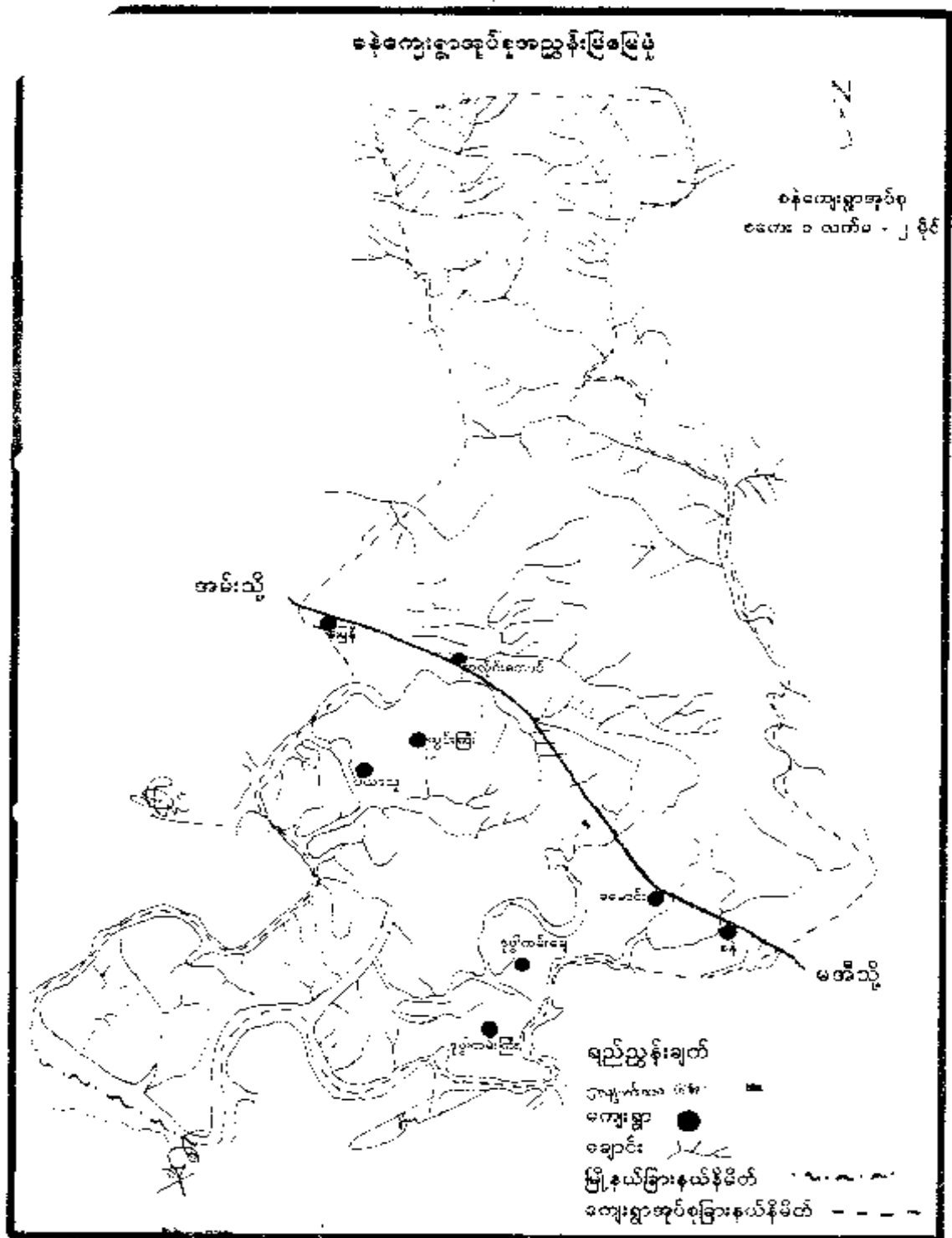
စန်ကျေးရွာအုပ်စု၊ တလိုင်တောင်ကျေးရွာ

မာတိကာ

၁။ မြို့နယ်မြေပုံ	၁
၂။ ကျေးရွာအုပ်စုမြေပုံ	၂
၃။ အုပ်စုတွင်ပါဝင်သောကျေးရွာများစာရင်း	၃
၄။ ကျေးရွာအခြေခံအချက်အလက်များ	၄
၅။ လူထုပူးပေါင်းပါဝင်သောလူမှုဆန်းစစ်ခြင်းနှင့် အကဲဖတ်ခြင်းလုပ်ငန်းစဉ် (PSA/PRA)	၆
ဇယား။	
၆။ ကျေးရွာလူမှုရေးပြုသယံဇာတပြမြေပုံ	၈
၇။ ကျေးရွာလူမှုရေးပြုသယံဇာတပြမြေပုံသုံးသပ်ချက်	၉
၈။ ရာသီခွင်ပြဇယားပုံ	၁၀
၉။ ရာသီခွင်ပြဇယားပုံသုံးသပ်ချက်	၁၁
၁၀။ ဦးစားပေးလုပ်ငန်းခွဲများနှိုင်းယှဉ်ရွေးချယ်ခြင်းပြဇယား	၁၂
၁၁။ ဦးစားပေးလုပ်ငန်းခွဲများနှိုင်းယှဉ်ရွေးချယ်ခြင်းပြဇယားသုံးသပ်ချက်	၁၃
၁၂။ ကျေးရွာတွင်းအဖွဲ့အစည်းများအကြားချိတ်ဆက်မှုပြဇယား	၁၄
၁၃။ ကျေးရွာတွင်းအဖွဲ့အစည်းများအကြားချိတ်ဆက်မှုပြဇယားသုံးသပ်ချက်	၁၅
၁၄။ လူမှုစီးပွားအဆင့်သတ်မှတ်ခြင်းပြဇယား	၁၆
၁၅။ လူမှုစီးပွားအဆင့်သတ်မှတ်ခြင်းပြဇယားသုံးသပ်ချက်	၁၇
၁၆။ ပင့်ကူအိမ်ကွန်ယက်ဇယား	၁၈
၁၇။ ပင့်ကူအိမ်ကွန်ယက်ဇယားသုံးသပ်ချက်	၁၉
၁၈။ ကော်မတီဝင်များရွေးချယ်ခြင်းနှင့် ကျေးရွာဖွံ့ဖြိုးရေးအစီအစဉ်ဆောင်ရွက်မှုမှတ်တမ်းဓါတ်ပုံများ	၂၀
၁၉။ ကျေးရွာအချက်အလက် (ပုံစံ-၁) (ပထမနှစ်)၊ (ဒုတိယနှစ်)၊ (တတိယနှစ်) (စတုတ္ထနှစ်)	၂၁-၃၀

၂၀။ စီမံကိန်းစက်ဝန်းအချိန်ဇယား (ပုံစံ-၂) (ပ-နှစ်) (ဒု-နှစ်) (တ-နှစ်) (စ-နှစ်)	၃၁-၃၇
၂၁။ ကျေးရွာဖွံ့ဖြိုးရေးဦးစားပေးအစီအစဉ် (ပုံစံ-၃) (ပ-နှစ်) (ဒု-နှစ်) (တ-နှစ်) (စ-နှစ်)	၃၈-၄၄
၂၂။ အစည်းအဝေးမှတ်တမ်းများ	၄၅-၄၈
၂၃။ ကဏ္ဍအလိုက်ဦးစားပေးဖွံ့ဖြိုးရေးလုပ်ငန်းစဉ်များ	၄၉

၂။ စနစ်အုပ်စုမြေပုံ



၃။ စနစ်အုပ်စုရှိကျေးရွာများစာရင်း

စဉ်	ကျေးရွာအုပ်စုအမည်	ကျေးရွာအမည်
၁	စန်	မြေနီ
		တလိုင်းတောင်
		ခမောင်း
		စန်
		ကွင်းကြီး
		ပဲယာသူ
		ဒုပ္ပန်းကမ်းခြေ
		ဒုပ္ပန်းကမ်းကြီး

၄။ ကျေးရွာအခြေခံအချက်အလက်

(၁) ကျေးရွာသမိုင်းအကျဉ်း

တလိုင်းတောင်ကျေးရွာသည် လွန်ခဲ့သောနှစ်ပေါင်း(၁၈၀)ကျော်ကတည်းကတည်ရှိခဲ့ပါသည်။ တလိုင်းတောင်ကျေးရွာပေါ်ပေါက်လာခြင်းအကြောင်းမှာ ဗမာစစ်ကြောင်းတလိုင်းမင်းကြီး မြောက်ဦးမြို့သို့ စစ်တိုက်သွားရာတွင် ခေတ္တစခန်းချ နေထိုင်ခဲ့ကြပါသည်။ ထိုအချိန်တွင် တလိုင်းတောင်ရွာ မတည်ရှိသေးပါ။ ယခုတလိုင်းတောင်ကျေးရွာ၏ (၁)မိုင်ခန့်ဝေးကွာသော ညောင် ပင်သာရွာတွင် နေထိုင်ခဲ့ကြပါသည်။ ထိုနောက်ပိုင်းမှ အောက်ရွာဆိုသော ကျေးရွာကိုရွာမအဖြစ် နေထိုင်ခဲ့ကြပါသည်။ ထို့နောက် နှစ်အနည်းငယ်ကြာသောအခါ လယ်တောများမှာ လယ်လုပ်သူများနေထိုင်ကြရာတွင် အထက်ရွာအဖြစ်သို့ ပေါ်ပေါက်တည်ရှိလာခဲ့ရပါသည်။ အထက်ရွာ၊ အောက်ရွာကျေးရွာ (၂)ရွာအားပေါင်းစည်းကာ တလိုင်းတောင်ကျေးရွာဟု အမည်တွင်စေခဲ့ပါသည်။ ယခုလက်ရှိ ရွာသစ်ကုန်းကျေးရွာသည် အမ်း-တောင်ကုတ် ကားလမ်းမကြီးဘေးတွင်တည်ရှိပြီးမှ ပြောင်းရွှေ့နေထိုင်လာကြရာတွင် တလိုင်းတောင်ရွာ သစ်ကုန်းဟုခေါ်ဆိုကြပါသည်။ အောက်ရွာဟောင်း၊ အထက်ရွာ၊ ရွာသစ်ကုန်း (၃)ရွာပေါင်းကိုတလိုင်းတောင်ဟု ခေါ်ဆိုကြပြန်ပါသည်။

(၃) လူနည်းစုလူမျိုးစုအိမ်ထောင်စု

အမျိုးအစား	အိမ်ထောင်စု	ကျား	မ	စုစုပေါင်း
မရှိ	-	-	-	-

(၄) ထိခိုက်လွယ်အုပ်စုများ

ထိခိုက်လွယ်အုပ်စု	အိမ်ထောင်စု	ကျား	မ	စုစုပေါင်း
သက်ကြီး	၅	၂	၃	၅

(၅) အဓိကစီးပွားရေးလုပ်ငန်း

စိုက်ပျိုးရေး	မွေးမြူရေး	အသေးစားစီးပွားရေး	အခြား
စပါး	နွား	သစ်ခုတ်ခြင်း	ကျပန်း
သီဟိုဠ်	ကျွဲ	ဝါးခုတ်ခြင်း	
ရာဘာ	ကြက်		
ကျွန်း	ဝက်		
	ဆိတ်		

(၆) ကျေးရွာအတွင်းအဓိကပိုင်ဆိုင်မှုများ

ကျေးရွာပိုင်ဆိုင်မှုများ	လယ်	ကိုင်း	တောင်ယာ	စားကျက်မြေ	နှစ်ရှည်စိုက်ခင်း	သဲ/ကျောက်ရရှိမှု	ရေတွင်း/ရေကန်	စက်ရေတွင်း/စိမ့်စမ်းရေသွယ်	ချောင်ရေးသောက်သုံးမှု
အရေအတွက်	၅၀	၂၀	၈	၄	၇၀	မရှိ	၅	မရှိ	မရှိ
ကျေးရွာပိုင်ဆိုင်မှုများ	ကား	ထော်လာဂျီ	ဆိုင်ကယ်	စက်လှေ	စပါးကြိတ်စက်	ဈေးဆိုင်	မီးစက်		
အရေအတွက်	၃	၂	၂၅	၂	၃	၁၅	၁		

(၇) ကျေးရွာအတွင်းအခြားပိုင်ဆိုင်မှုများ

ကျေးရွာပိုင်ဆိုင်မှုများ	ရေတင်စက်	လယ်ထွန်စက်	ကျွဲ	နွား	ကြက်	ဝက်	ဆိတ်	လုပ်သား	ကျွမ်းကျင်လုပ်သား
အရေအတွက်	၂	၁	၂၀	၂၇	၂၀၁	၄၇	၈	၁၅၀	၃

(၈) ကျေးရွာရှိအသုံးပြုနိုင်သောအရင်းအမြစ်/ အချက်အလက်များ

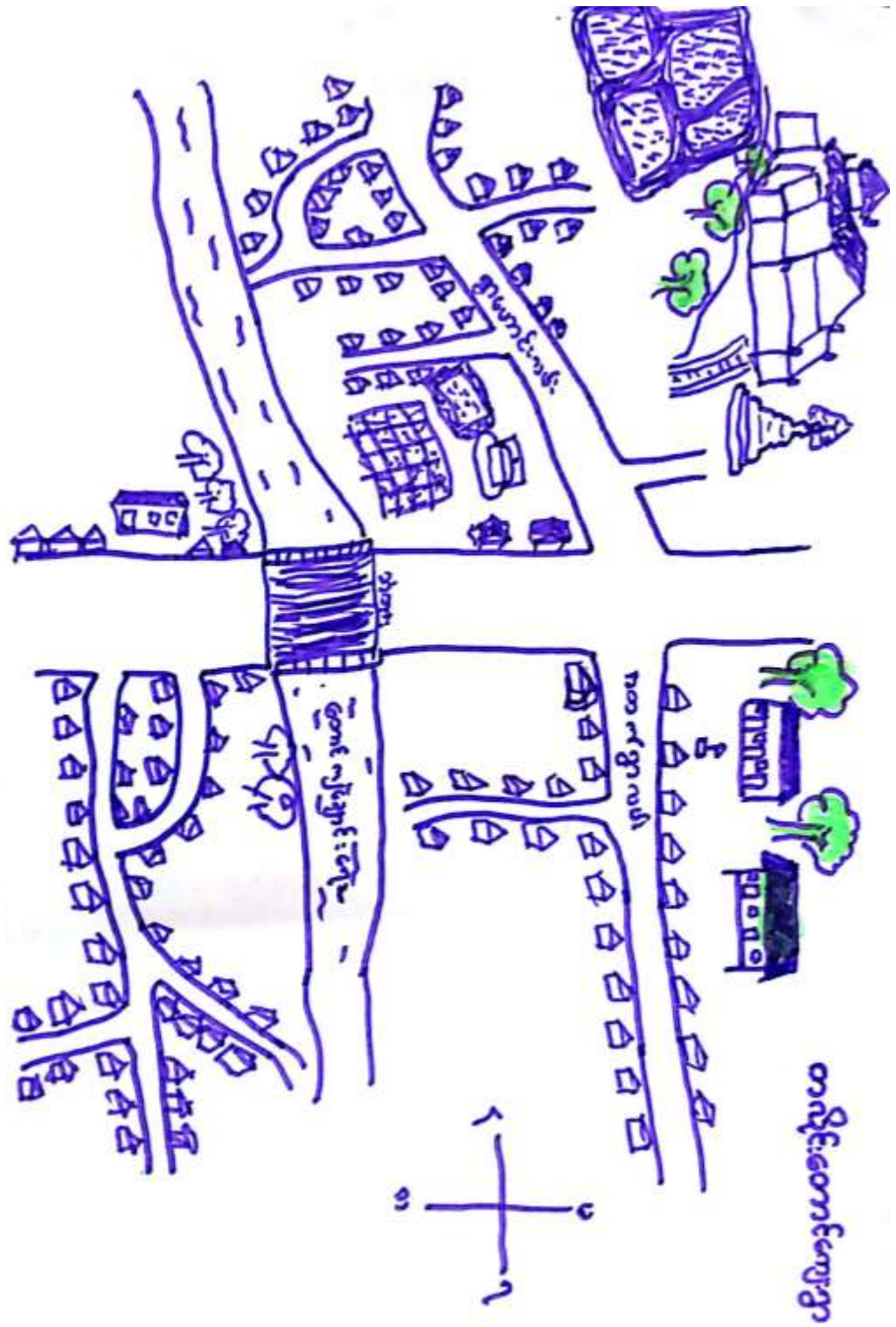
အရင်းအမြစ်	ဆေးရုံ/ဆေးခန်း	အ.မ.က/အ.လ.က/အ.ထ.က	ဈေး	မြေတူးစက်	လမ်းကြိတ်စက်	မြေသယ်ကား	ကွန်ကရစ်ဖျော်စက်
အရေအတွက်	ရှိ	ရှိ	မရှိ	မရှိ	မရှိ	၂	မရှိ

၅။ လူထုပေါင်းစုံပါဝင်သော လူမှုဆန်းစစ်ခြင်းနှင့် အကဲဖြတ်ခြင်းလုပ်ငန်းစဉ် (PSA/PRA) အကျဉ်းချုပ်ဇယား

စဉ်	အကြောင်းအရာ	ရက်စွဲ	ဦးတည်အုပ်စု	တက်ရောက်သူ			အဓိကဆွေးနွေးချက်
				ကျား	မ	ပေါင်း	
၁	ကျေးရွာလူမှုရေးပြဿယံ (Social Map / Resource Map)	၂၉.၁၀.၂၀၁၇	ကျေးရွာသူကျေး ရွာသားများ၊ ကော်မတီဝင်များ	၅၁	၃၉	၉၀	ကျေးရွာနယ်နိမိတ်အတွင်းရှိ အိမ်ခြေလယ်မြေစိုက်ခင်း၊ ဘု ရားပုထိုးများစသောကျေးရွာ ၏လက်ရှိအခြေအနေနှင့်ပိုင် ဆိုင်မှုပြုအခြေအနေများကိုရေး ဆွဲဖော်ထုတ်ခဲ့သည်။
၂	ရာသီခွင်ပြပြကွဒိန် (Seasonal Calender)	၂၉.၁၀.၂၀၁၇	ကျေးရွာသူကျေး ရွာသားများ၊ ကော်မတီဝင်များ	၅၁	၃၉	၉၀	ကျေးရွာရှိရွာသူရွာသားများ၏ ရာသီအလိုက်စိုက်ပျိုးရေး၊ မွေး မြူရေး၊ စိုက်ပျိုးချိန်ရိတ်သိမ်း ချိန်၊ တိရိစ္ဆာန်များရောဂါဖြစ် ပွားမှု၊ သီးနှံများပိုးမွှားကျ ရောက်မှု၊ ရာသီပွဲတော်များ၊ ကျေးရွာမှ လူများဝင်ငွေ ရရှိမှု၊ အခြေအနေများကို ကျေးရွာမှ လူများပါဝင်ဆွေးနွေး ရေးဆွဲ ကြသည်။
၃	ကျေးရွာ၏ဦးစားပေး အစီအစဉ်ပြဇယား (Metric Ranking)	၂၉.၁၀.၂၀၁၇	အမျိုးသားအုပ်စု၊ အမျိုးသမီးအုပ်စု	၅၁	၃၉	၉၀	ကျေးရွာသူကျေးရွာသားများ ၏ ကျေးရွာအတွက် အဓိက လိုအပ်သောစီမံကိန်းလုပ်ငန်း ခွဲများကိုညှိနှိုင်းတိုင်ပင်ရေးဆွဲ ခဲ့ကြသည်။
၄	အဖွဲ့အစည်းချိတ်ဆက်ပုံ (Venn Diagram)	၂၉.၁၀.၂၀၁၇	ကျေးရွာသူကျေး ရွာသားများ၊ ကော်မတီဝင်များ ကျေးရွာအုပ်ချုပ် ရေးအဖွဲ့ဝင်များ	၅၁	၃၉	၉၀	ကျေးရွာအတွင်းတွင်ရှိနေ သော လူမှုအဖွဲ့အစည်းများ နှင့်ကျေးရွာလူထုအကြားချိတ် ဆက် နေမှုကို ထင်သာမြင် သာရှိအောင်ဖော်ဆောင်နိုင်ခဲ့ သည်။
၅	လူမှုစီးပွားအဆင့်သတ် မှတ် ခြင်း (Wealth Ranking)	၂၉.၁၀.၂၀၁၇	ချမ်းသာ၊ အလယ်အလတ်၊ နွမ်းပါး	၅၁	၃၉	၉၀	ကျေးရွာအတွင်းရှိ လူများ အကြား၊ ငွေကြေး၊ ပစ္စည်းဥစ္စာ၊ နေအိမ်အားပိုင်ဆိုင်မှုအဆင့်ခွဲ ခြားပြသခြင်းဖြင့် ကျေးရွာ အတွက် လိုအပ်မည့် ဝင်ငွေ ရရှိရေးအစီအစဉ်များကိုထည့် သွင်းစဉ်းစားနိုင်ရန်စဉ်းစား ခဲ့ကြသည်။

၆	ပင့်ကူအိမ်ကွန်ယက် (Spider Web)	၂၉.၁၀.၂၀၁၇	ကျေးရွာသူကျေးရွာသားများ၊ အမျိုးသားအုပ်စု၊ အမျိုးသမီးအုပ်စု	၇	၇	၁၄	အမျိုးသားနှင့်အမျိုးသမီးများ အကြားအလုပ်အကိုင်အခွင့် အလမ်း၊ တန်းတူ အခွင့် အရေး၊ ပညာ သင်ကြား နိုင်မှု၊ ဘဝလုံခြုံမှု စသည့် အခြေအခြေအနေအရပ်ရပ်ကို ဆွေးနွေးခဲ့ကြသည်။
---	-----------------------------------	------------	--	---	---	----	---

၆။ ကျေးရွာဖွံ့ဖြိုးရေးအစီအစဉ်အတွက်အသုံးပြုခဲ့သော PRA Tools များတစ်ခုချင်းစီအတွက်သုံးသပ်ချက်များ



၇။ စနစ်အုပ်စု၊ တာလိုင်-တောင်ကျေးရွာမြေပုံသုံးသပ်ချက်

တည်နေရာ။	လောင်ဂျီတွင်း ၉၄ ဒီဂရီ ၀၈ မိနစ်	လက်တီတွင်း- ၁၉ ဒီဂရီ ၄၇ မိနစ်
----------	---------------------------------	-------------------------------

တာလိုင်-တောင်ကျေးရွာသည် အမ်းမြို့နယ်မှ (၂၉)မိုင်ခန့်အကွာအဝေးတွင် တည်ရှိပါသည်။ ရခိုင်ရိုးမ၏တောင်ခြေရင်းတွင် တည်ရှိသောကျေးရွာဖြစ်သည်။ အမ်း-မအီ-တောင်ကုတ်လမ်းမကြီး ဘေးတွင် တည်ရှိပါသည်။ ကုန်လမ်းဆက်သွယ်သွားလာမှု အဆင်ပြေသည်။ ရေလမ်းကြောင်းမှာ ပင်လယ်နှင့်ဝေး၍ သွားလာရခက်ခဲပါသည်။

တာလိုင်-တောင်ကျေးရွာ၏ အဓိကစီးပွားရေးလုပ်ငန်းမှာ တောင်ယာစိုက်ပျိုးရေး၊ လယ်ယာစိုက်ပျိုးရေး၊ သီဟိုဠ်၊ ရာဘာ၊ ကျွန်းပင်များကို စိုက်ပျိုးလုပ်ကိုင်ကြပါသည်။ အသေးစားစီးပွားရေး လုပ်ငန်းမှာ သစ်လုပ်ငန်းများကို လုပ်ကိုင်ကြသည်။ နွေရာသီတွင် သောက်သုံးရေရှားပါး၍ အခက်အခဲ များကြုံတွေ့ကြရပါသည်။

အဖြစ်များသောရောဂါ	အဖျားရောဂါ
အိမ်သာသုံးစွဲမှု၊ ယင်လုံအိမ်သာသုံးစွဲမှု	ရှိ
ကြုံတွေ့ရသော သဘာဝသေးအန္တရာယ်	ရေဘေး
စာသင်ကျောင်း၊ ဆေးပေးခန်း၊	ရှိ
ကျောင်းသားအရေအတွက်	(၁၇၀)ဦး
တက္ကသိုလ်ဝင်တန်းအောင် -	(၅)ဦး
ကျေးရွာတွင်အဓိကကြုံတွေ့နေရသောအခက်အခဲ -	ပညာရေး အခက်အခဲကြုံတွေ့နေရ

၉။ ရာသီခွင်ပြဇယားသုံးသပ်ချက်

တလိုင်းတောင်ကျေးရွာသူ၊ ကျေးရွာသားများသည် တန်ခူးလတွင် တောင်ယာလုပ်ငန်းလုပ်သူများမှာ စပါး
ကောက်ချ၊ သီဟိုဠ်စေ့ခူးကြချိန် ဖြစ်ပါသည်။ ကြက်၊ ဝက်၊ နွားများ အနည်းငယ် ရောင်းချကြရသောကြောင့်
ဝင်ငွေအနည်းငယ် ကောင်းချိန်ဖြစ်သည်။ သင်္ကြန်ပွဲတော်၊ ညောင်ရေသွန်းပွဲတော်ရှိသည်။ ကဆုန်၊ နယုန်လ
များတွင် တောင်ယာ၊ သီဟိုဠ်ခင်းများတွင် ပေါင်းရှင်းကြသည်။ နှမ်းများစိုက် ကြသည်။

သီတင်းကျွတ်၊ တန်းဆောင်မုန်းလများတွင် ကောက်ရင်စပါးများကို ရိတ်သိမ်းကြသည်။ တောင်ယာသီးနှံများ
လည်းရောင်းချကြ၍ ဝင်ငွေကောင်းချိန်ဖြစ်သည်။ ပွဲတော်များမှာ သီတင်းကျွတ် ပွဲတော်၊ တန်ဆောင်တိုင်
မီးထွန်းပွဲ၊ ကထိန်ပွဲတော်များရှိကြသည်။ နတ်တော်၊ ပြာသိုလများတွင် ကောက်ကြီးစပါးရိတ်သိမ်းကြပြီး
ကြက်၊ ဝက်၊ နွားများ ရောဂါကင်းရှင်းသော ရာသီဖြစ်၍ ရောင်းချ ဝင်ငွေကောင်းချိန်ဖြစ်သည်။

ရာသီခွင်ပြဇယားအရ တလိုင်းတောင်ကျေးရွာသူ၊ ကျေးရွာသားများသည် အလုပ်အားလပ်ချိန် သိပ်မရှိလှပါ။
တစ်နေ့လုပ်မှ တစ်နေ့စားကြရသော တောင်သူလယ်သမားများ ဖြစ်ကြပေသည်။

၁၀။ ကျေးရွာဦးစားပေးအစီအစဉ်ဇယား

ဆောင်ရွက်ရန်လိုအပ်ချက်များကို ဦးစားပေး ရွေးချယ်ခြင်း

..... ဒုတိယအစီအစဉ်ဇယား

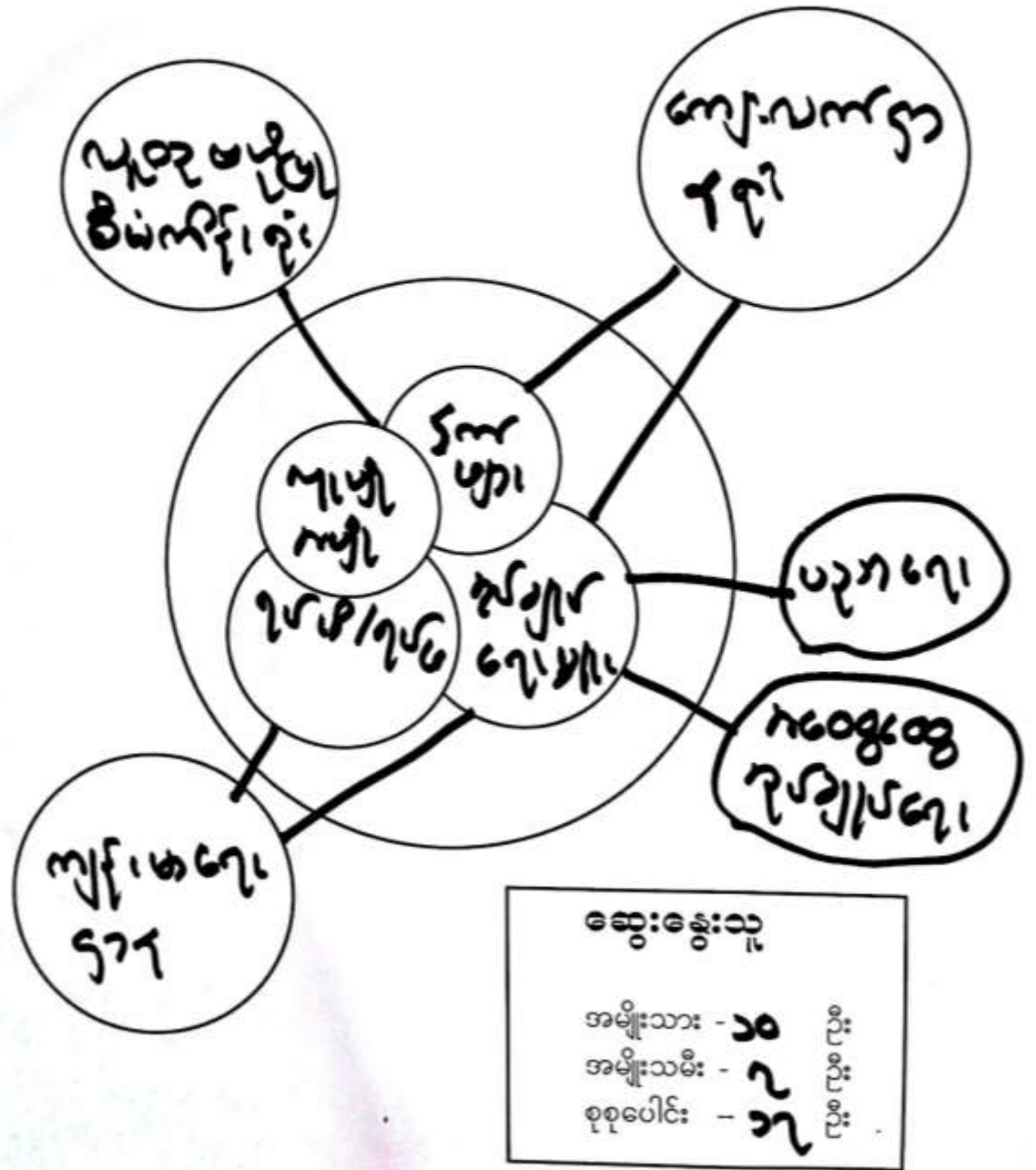
ဆောင်ရွက်ရန်လိုအပ်ချက်များကို ဦးစားပေး ရွေးချယ်ခြင်း	၆	၇	၈	၉	၁၀	၁၁	၁၂	၁၃	၁၄	၁၅	ဆောင်ရွက်ရန်လိုအပ်ချက်များကို ဦးစားပေး ရွေးချယ်ခြင်း	
၁	၁	၂	၃	၄	၅	၆	၇	၈	၉	၁၀	၁၁	၁၂
၂	၁	၂	၃	၄	၅	၆	၇	၈	၉	၁၀	၁၁	၁၂
၃	၁	၂	၃	၄	၅	၆	၇	၈	၉	၁၀	၁၁	၁၂
၄	၁	၂	၃	၄	၅	၆	၇	၈	၉	၁၀	၁၁	၁၂
၅	၁	၂	၃	၄	၅	၆	၇	၈	၉	၁၀	၁၁	၁၂
၆	၁	၂	၃	၄	၅	၆	၇	၈	၉	၁၀	၁၁	၁၂
၇	၁	၂	၃	၄	၅	၆	၇	၈	၉	၁၀	၁၁	၁၂
၈	၁	၂	၃	၄	၅	၆	၇	၈	၉	၁၀	၁၁	၁၂
၉	၁	၂	၃	၄	၅	၆	၇	၈	၉	၁၀	၁၁	၁၂
၁၀	၁	၂	၃	၄	၅	၆	၇	၈	၉	၁၀	၁၁	၁၂

၁၁။ ကျေးရွာဦးစားပေးအစီအစဉ်ဇယားသုံးသပ်ချက်

တလိုင်းတောင်ကျေးရွာမှ ကျေးရွာသူ၊ ကျေးရွာသားများသည် ကြုံတွေ့နေရသော အခက်အခဲများအပေါ် အခြေခံကာ ကျေးရွာအတွင်းရှိ အခက်အခဲ၊ ပြဿနာနှင့် လိုအပ်ချက်များ ဖော်ထုတ်ဆွေးနွေးမှု များပြုလုပ် ကြရာ အမျိုးသမီးအဖွဲ့၊ အမျိုးသားအဖွဲ့ဟူ၍ (၂)ပိုင်းခွဲခြားပြီး လိုအပ်ချက်များကို ရွေးချယ်ခဲ့ကြသည်။ ရွေးချယ်ကြသော စီမံကိန်းလုပ်ငန်းခွဲကို ဦးစားပေးအစီအစဉ် အဆင့်ဆင့်ဖြင့် ကျေးရွာသူ၊ ကျေးရွာသားများ ကြားတွင် ရွေးချယ်ခဲ့ကြသည်။

တလိုင်းတောင်ကျေးရွာ၏ အဓိကစီမံကိန်းလုပ်ငန်းခွဲမှာ ရေတွင်းတူးဖော်ခြင်း လုပ်ငန်းဖြစ်ပြီး၊ အမျိုးသမီးအဖွဲ့၊ အမျိုးသားအဖွဲ့ (၂)ဖွဲ့လုံးမှ ဦးစားပေးရွေးချယ်ခဲ့သော စီမံကိန်းလုပ်ငန်းခွဲဖြစ်သည်။

အဖွဲ့အစည်းချိတ်ဆက်မှုဇယား
ကျေးရွာအုပ်စု - တာလှိုင်တောင်



၁၃။ အဖွဲ့အစည်းများချိတ်ဆက်မှုပြုဖွဲ့ယားသုံးသပ်ချက်

တလိုင်းတောင်ကျေးရွာအတွင်းရှိနေသော လူမှုအဖွဲ့အစည်းများမှာ ကျေးရွာအုပ်ချုပ်ရေးအဖွဲ့၊ ချင်းယဉ်ကျေးမှုအဖွဲ့၊ ရခိုင်ယဉ်ကျေးမှုအဖွဲ့၊ ကျောင်းကော်မတီအဖွဲ့၊ ဂေါပကအဖွဲ့၊ ခရစ်ယာန်အဖွဲ့၊ အပျိုလူပျိုအဖွဲ့၊ လူထုဗဟိုပြုစီမံကိန်းကော်မတီ အဖွဲ့အစည်းများရှိသည်။ ကျေးရွာဖွံ့ဖြိုးရေးအတွက် ကျေးရွာအုပ်ချုပ်ရေးမှူးကသာ ဦးဆောင်၍ မြို့နယ်အဆင့်နှင့် ချိတ်ဆက်ကာ လုပ်ကိုင်ကြသော်လည်း ယခုအခါ လူထုဗဟိုပြုစီမံကိန်း ကော်မတီသည်လည်း ကျေးရွာဖွံ့ဖြိုးရေးလုပ်ငန်းများအတွက် မြို့နယ်လူထုဗဟိုပြုစီမံကိန်းရုံးနှင့် ချိတ်ဆက်ကာ ကျေးရွာဖွံ့ဖြိုးရေးအတွက် လုပ်ဆောင်လာခဲ့ပေသည်။ ဂေါပကအဖွဲ့နှင့် ခရစ်ယာန်ဘာသာအဖွဲ့များသည် ကျေးရွာ၏ ဘာသာရေးဆိုင်ရာလုပ်ငန်းများကို ဦးဆောင်လုပ်ကိုင်ကြပါသည်။

၁၅။ လူမှုစီးပွားအဆင့်သတ်မှတ်ခြင်းဇယားသုံးသပ်ချက်

တလိုင်းတောင်ကျေးရွာတွင် ပြည့်စုံအိမ်ထောင်စု (၂၀)စုရှိပြီး၊ အလယ်အလတ်တန်းစားအိမ်ထောင်စု (၁၀၀)စု ရှိကာ မပြေလည်အိမ်ထောင်စုမှ (၅၀)စုရှိပါသည်။


ပြေလည်အိမ်ထောင်စုများသည် တိုက်အိမ်၊ ပျဉ်စီ၊ ပျဉ်ထောင်အိမ်များကို ပိုင်ဆိုင်ကြပြီး ဥယျာဉ်၊ ခြံမြေ၊ လယ်မြေများကို ပိုင်ဆိုင်သူများ ဖြစ်ပါသည်။ ဆန်စက်၊ ဈေးဆိုင်၊ ကျွဲ၊ နွားများနှင့် ကားများကိုလည်း ပိုင်ဆိုင်ကြသည်။ တစ်နှစ်ပတ်လည်ဝင်ငွေမှာ ကျပ် (၁၀၀)သိန်းခန့်ရှိသည်။ စားသုံးရန် ဖူလုံမှုရှိကြသည်။

အလယ်အလတ်အိမ်ထောင်စုများသည် ဝါးထရံကာ၊ ဓနိမိုးအိမ်ကို ပိုင်ဆိုင်ကြသည်။ လယ်၊ ဥယျာဉ်၊ ကျွဲ၊ နွား များကို အသင်အတင့် ပိုင်ဆိုင်ကြသည်။ တစ်နှစ်ပတ်လည်ဝင်ငွေ ကျပ် (၅၀)သိန်းခန့် ဝန်းကျင်တွင်ရှိသည်။ စားသုံးရန်ဖူလုံမှုရှိပါသည်။

မပြေလည်အိမ်ထောင်စုများသည် ဝါးအိမ်များကိုပိုင်ဆိုင်ကြသည်။ ကျပန်းလုပ်ငန်းများကို လုပ်ကိုင်ကြသည်။ တစ်နှစ်ပတ်လည်ဝင်ငွေ ကျပ် (၃၀)သိန်းခန့်သာရှိသည်။ စားသုံးရန် ဖူလုံမှုမရှိပါ။

တလိုင်းတောင်ကျေးရွာရှိ လူအများစုမှာ အလယ်အလတ်အဆင့်ရှိသော တောင်သူလယ် သမားများသည် ကျေးရွာတစ်ရွာဖြစ်သည်။

၁၆။ ကျား/ မရောရာ ပင့်ကူအိမ်



၁၇။ ကျား/ မရေးရာ ပင့်ကူအိမ်သုံးသပ်ချက်

တလိုင်းတောင်ကျေးရွာ ကျား၊မရေးရာပင့်ကူအိမ်ဇယာအရ ကျေးရွာရှိ အမျိုးသားနှင့် အမျိုးသမီးတို့၏ ဝင်ငွေ ရရှိမှု၊ ဆုံးဖြတ်ချက်ချနိုင်မှု၊ ဘေးအန္တရာယ်လုံခြုံမှု၊ ကျန်းမာရေးလက်လှမ်းမှီမှု၊ အိမ်မှုကိစ္စဆောင်ရွက်နိုင်မှု စသည့်အချက်များကို နှိုင်းယှဉ်သုံးသပ်ကြည့်ရာတွင် အိမ်မှုကိစ္စဆောင်ရွက်နိုင်မှု၊ ကျန်းမာရေးလက်လှမ်းမှီမှု၊ ဝင်ငွေရရှိမှု၊ အစည်းအဝေးတက်ရောက်နိုင်မှုတို့တွင် အမျိုးသမီးများသည် အများသားများလောက် အခွင့်အရေးမရရှိကြပါ။ အမျိုးသမီးများသည် အိမ်မှုကိစ္စဆောင်ရွက်နိုင်မှု အပိုင်းတွင်သာ အမျိုးသားများထက် သာလွန်ကြောင်း သုံးသပ်ပါသည်။

၁၈။ ကော်မတီဝင်များရွေးချယ်ခြင်းနှင့် ကျေးရွာဖွံ့ဖြိုးရေးအစီအစဉ်ဆောင်ရွက်မှုမှတ်တမ်းခါတ်ပုံများ



၁၉။ ကျေးရွာအချက်အလက် (ပုံစံ-၁) (ပထမနှစ်)

ပုံစံ - ၀-၁ - ကျေးရွာအချက်အလက် (FORM PC 1)

လက်ညွှန်း ပထမဆုံးအကြိမ် ကျေးရွာသို့ ရောက်ရှိချိန်တွင် စည်ပုံရေးများက ကျေးရွာ ရာဇဝင်များကို ကျေးရွာအောက်ပတ်၌ စည်ပုံခြင်း အစည်းအဝေးများ၌ ဝင် အချက်အလက်များ ကောက်ယူပေးရန် တောင်းဆိုခြင်းတို့သည် အစည်းအဝေး ကျင်းပရန် လိပ်စာပေးသည်။

ရာဇဝင်များသည် ဦး ဥဇ္ဈိတေး၊ ဖုန်း ၀၇၄၇၆၇၆၆၇၃ စည်ပုံရေးများသည် ဒေါ်ခွင်ထွန်း

ပြည်နယ်/ တိုင်းဒေသကြီး ဗြ.နယ် ဒဂုံ၊ ကျေးရွာအုပ်စု ၀၃၊ ကျေးရွာ တက္ကသိုလ်.တောင်

(က) လူဦးရေ

တိုင်းရင်းသား	အိမ်ထောင်စုပေါင်း	ကိုးကွယ်သည့်ဘာသာ	အိမ်ထောင်စုပေါင်း
၁။ ၇၃၆	၁၆၄	၁။ ၂၅၆	၁၆၇
၂။ ၁၂၆	၂၇	၂။ ၁၇၆ ယောက်	၂၇
၃။ ၁၂၆	၃		
၄။ အခြားတိုင်းရင်းသား လူမျိုးစုများ			

	ကျား (အရေအတွက်)	မ (အရေအတွက်)
လူဦးရေ	၇၂၁	၃၇၇
အိမ်ထောင်ဦးစီး	၁၆၁	၁

(ခ) ကျေးရွာရှိ အခြေခံ အဆောက်အအုံ (Facilities)

ပညာရေး	ခြံစိုက်	ကျန်းမာရေး	ခြံစိုက်	ဘာသာရေး	ခြံစိုက်
အထက	<input type="checkbox"/>	ဆေးရုံ	<input type="checkbox"/>	ဘုရား/ဝေတီ	<input checked="" type="checkbox"/>
အလက	<input type="checkbox"/>	ကျန်းမာရေးဌာန	<input type="checkbox"/>	ဘုန်းကြီးကျောင်း	<input checked="" type="checkbox"/>
အမက	<input type="checkbox"/>	ကျန်းမာရေးဌာနခွဲ	<input type="checkbox"/>	ဟိန္ဒူဘုရားကျောင်း	<input type="checkbox"/>
ပုဂံကျောင်း ၅ ဝေတီ	<input checked="" type="checkbox"/>	ဆေးပေးခန်း	<input checked="" type="checkbox"/>	ခရစ်ယာန်ဘုရားကျောင်း	<input type="checkbox"/>
အခြား	<input type="checkbox"/>	အခြား	<input type="checkbox"/>	ဇာတိ	<input type="checkbox"/>
				အခြား	<input type="checkbox"/>
မှတ်ချက်		မှတ်ချက်		မှတ်ချက်	

(ဂ) ကွမ်းကျယ်ညာရှင် (ရွာသား/နေထိုင်)

ပညာရေး			ကျန်းမာရေး			တည်ဆောက်ရေး		
	နေထိုင်	လည်ပတ်		နေထိုင်	လည်ပတ်		နေထိုင်	လည်ပတ်
မူလတန်းပြ	<input type="checkbox"/>	<input type="checkbox"/>	ဆရာဝန်	<input type="checkbox"/>	<input type="checkbox"/>	လက်သမား	<input checked="" type="checkbox"/>	<input type="checkbox"/>
အလယ်တန်းပြ	<input type="checkbox"/>	<input type="checkbox"/>	ကျန်းမာရေးဝန်ထမ်း	<input checked="" type="checkbox"/>	<input type="checkbox"/>	ပန်းချီ	<input checked="" type="checkbox"/>	<input type="checkbox"/>
အထက်တန်းပြ	<input type="checkbox"/>	<input type="checkbox"/>	ဘုန်းကြီးဆရာမ	<input type="checkbox"/>	<input type="checkbox"/>	လှုပ်စင်လှုပ်သား	<input type="checkbox"/>	<input type="checkbox"/>
ပုဂံကျောင်း ၅ ဝေတီ	<input checked="" type="checkbox"/>	<input checked="" type="checkbox"/>	သားဖွား	<input type="checkbox"/>	<input type="checkbox"/>	ပိုက်ဆက်	<input type="checkbox"/>	<input type="checkbox"/>
အခြား	<input type="checkbox"/>	<input type="checkbox"/>	ကျေးလက်ကျန်းမာရေးပူး	<input type="checkbox"/>	<input type="checkbox"/>	မက္ကင်းနစ်	<input type="checkbox"/>	<input type="checkbox"/>
မှတ်ချက်			မှတ်ချက်			မှတ်ချက် - လ.ပ.၁၁.၁၆၁		

၁၉။ ကျေးရွာအချက်အလက် (ပုံစံ-၁) (ပထမနှစ်)

လူထုတော်ပြုစီမံကိန်း အကောင်အထည်ဖော်ရေးလက်ဦး ၂၀၀၈

(ဃ) လမ်းပန်းဆက်သွယ်ရေး(အမှန်ခြစ်ပါ)
 ကျောက်လမ်း () ကတ္တရာ (✓) ကွန်ကရစ် () ဆိုင်ကယ်လမ်း (✓) ကျောက်စရစ် ()
 မြေ (✓) လှသွားလမ်း () အခြား: _____

(င) ကျေးရွာဖွံ့ဖြိုးရေးစီမံကိန်း (Village Development Plan) (အမှန်ခြစ်ပါ)
 (၁) လူထုတော်ပြုစီမံကိန်း မတိုင်မီက ကျေးရွာစီမံကိန်း ရှိသလား မရှိ ရှိ/ မရှိ/ မသိ
 (၂) ရှိလျှင် မည်သည့်နှစ်က ရေးဆွဲခဲ့သလဲ _____ နှစ်/ မသိပါ
 (၃) မြို့နယ်အတည်ပြုချက် ရရှိထားသလား မရှိ/ မရှိ/ မသိ

(စ) ခရီးအကွာအဝေး(Distance)
 (၁) ရွာ (အလယ်) မှ မြို့(အလယ်) အကွာအဝေး ၉ မိုင်/မာလုံ ၆ မိုင် /မသိပါ
 (၂) ဤရွာနှင့် ကျေးရွာအုပ်စုရွာ (အလယ်) သွားချိန်
 ခြောက်သွေ့ရာသီ - ထော်လာဂျီ/ ဆိုင်ကယ်/ ခြေလျင် /မြည်း/ လှေ/ အခြား: _____ (၀.၂၀) နာရီ
 မိုးရာသီ - ထော်လာဂျီ/ဆိုင်ကယ်/ခြေလျင်/မြည်း/လှေ/အခြား: _____ (၀.၂၅) နာရီ

(ဆ) သဘာဝဘေးဤကျေးရွာတွင် ရှေ့နှစ်ခြင်းကဲ့သို့သော သဘာဝဘေး ကျရောက်ခဲ့မှု
 မရှိ ရှိ (ဖော်ပြရန်) _____ မရှိ

ရာထိမ်းမှူး အမည် ဦးဦးစော :

လက်မှတ်  ၀၅.၁.၂၀၀၉

ရက်စွဲ ၂၀၀၈.၁.၂၀၀၉

စည်းရုံးရေးမှူး အမည် ဒေါ်ဦးစိန်စိန် :

လက်မှတ်  ၀၅.၁.၂၀၀၉

ရက်စွဲ ၂၀၀၈.၁.၂၀၀၉

၁၉။ ကျေးရွာအချက်အလက် (ပုံစံ-၁) (ဒုတိယနှစ်)

ပုံစံ - ၈ - ၁ ကျေးရွာအခြေခံအချက်အလက်များ (Form PC 1)

၃၀၆၂၃၄

ကျေးရွာအခြေခံအချက်အလက်များကို ထုတ်ဖော်ဖော်ပြရန်အတွက် ရွာအချက်အလက်အဖွဲ့မှ အချက်အလက်များကို စစ်ဆေးစစ်ချက်များကို စီမံကိန်းဦးစီးဌာနသို့ တောင်းဆိုရမည်။ ဤအချက်အလက်များကို စီမံကိန်းဦးစီးဌာနမှ စစ်ဆေးစစ်ချက်များကို စီမံကိန်းဦးစီးဌာနသို့ တောင်းဆိုရမည်။ ဤအချက်အလက်များကို စီမံကိန်းဦးစီးဌာနမှ စစ်ဆေးစစ်ချက်များကို စီမံကိန်းဦးစီးဌာနသို့ တောင်းဆိုရမည်။

ကျေးရွာအခြေခံအချက်အလက်များကို စစ်ဆေးစစ်ချက်များကို စီမံကိန်းဦးစီးဌာနသို့ တောင်းဆိုရမည်။ ဤအချက်အလက်များကို စီမံကိန်းဦးစီးဌာနမှ စစ်ဆေးစစ်ချက်များကို စီမံကိန်းဦးစီးဌာနသို့ တောင်းဆိုရမည်။

ကျေးရွာအခြေခံအချက်အလက်များကို စစ်ဆေးစစ်ချက်များကို စီမံကိန်းဦးစီးဌာနသို့ တောင်းဆိုရမည်။	ကျေးရွာအခြေခံအချက်အလက်များကို စစ်ဆေးစစ်ချက်များကို စီမံကိန်းဦးစီးဌာနသို့ တောင်းဆိုရမည်။	ကျေးရွာအခြေခံအချက်အလက်များကို စစ်ဆေးစစ်ချက်များကို စီမံကိန်းဦးစီးဌာနသို့ တောင်းဆိုရမည်။
၃၀၆၂၃၄	၀၇-၂၆-၂၀၁၆	၃၀၆၂၃၄

လူဦးရေ	အိမ်ထောင်စုအရေအတွက်	ကိုးကွယ်သည့်ဘာသာ	အိမ်ထောင်စုအရေအတွက်
လူဦးရေ (၁) - ၅၆၆	၁၇၀	ဘာသာ (၁) - ၄၆၆	၁၇၀
လူဦးရေ (၂) - ၃၆၆	၆၀	ဘာသာ (၂) - ၃၆၆	၆၀
လူဦးရေ (၃) - ၁၀၀	၁	ဘာသာ (၃) - ၁၀၀	၁
လူဦးရေစုစု -----	၁၀	ဘာသာစုစု -----	၁၀
အခြား	အရေအတွက်		၀
ပညာရေးအဆင့်များ	၄		၄
သက်ကြီးရွယ်အိုများ (၆၅ နှစ် နှင့် အထက်)	၇၀		
စစ်တမ်းအရောင်			

	အမျိုးသား (အရေအတွက်)	အမျိုးသမီး (အရေအတွက်)
လူဦးရေ	၄၇၅	၄၇၁
လူဦးရေ (၁) - ၅၆၆	၃၃၂	၃၀၄
လူဦးရေ (၂) - ၃၆၆	၁၅၃	၁၆၃
လူဦးရေ (၃) -----		
အခြား		
အိမ်ထောင်စုစု		

(၁) အခြေခံအချက်အလက် အသုံးအဆောင်များ

စာသင်ကျောင်း	အမှတ် ဖြစ်ပါ	ကျန်းမာရေး	အမှတ် ဖြစ်ပါ	ဘာသာရေး အဆောက်အအုံများ	အမှတ် ဖြစ်ပါ
--------------	--------------	------------	--------------	------------------------	--------------

၁၉။ ကျေးရွာအချက်အလက် (ပုံစံ-၁) (ဒုတိယနှစ်)

(ဂ) ကျွမ်းကျင်သူများမှတ်တမ်း ၊ ကျေးရွာတွင်နေထိုင်သော သို့မဟုတ် တခြားရွာမှလာရောက်သောကျွမ်းကျင်သူများ

(၁) တာဝန်ကျောင်း			(၂) ကျွမ်းကျင်ရေး			(၃) လက်မှု ပညာရှင်		
	ရွာတွင်နေထိုင်သူ	အခြားရွာမှလာသူ		ရွာတွင်နေထိုင်သူ	အခြားရွာမှလာသူ		ရွာတွင်နေထိုင်သူ	အခြားရွာမှလာသူ
မူလတန်းမြင်ဆရာ၊ ဆရာမ	<input type="checkbox"/>	<input checked="" type="checkbox"/>	ဆရာဝန်	<input type="checkbox"/>	<input type="checkbox"/>	လက်သမား	<input checked="" type="checkbox"/>	<input type="checkbox"/>
အထက်တန်းမြင်ဆရာ၊ ဆရာမ	<input type="checkbox"/>	<input type="checkbox"/>	လက်ထောက်ကျွမ်းကျင်ရေးမှူး	<input type="checkbox"/>	<input type="checkbox"/>	ပန်းချီ	<input checked="" type="checkbox"/>	<input type="checkbox"/>
အလက်တန်းမြင်ဆရာ၊ ဆရာမ	<input type="checkbox"/>	<input checked="" type="checkbox"/>	အမျိုးသမီးကျွမ်းကျင်ရေးဆရာမ	<input type="checkbox"/>	<input checked="" type="checkbox"/>	လှုပ်စစ်ဆိုင်ရာ	<input type="checkbox"/>	<input type="checkbox"/>
ပျဉ်းဆရာ၊ ဆရာမ	<input type="checkbox"/>	<input type="checkbox"/>	အရံသားဗွား	<input type="checkbox"/>	<input type="checkbox"/>	ရေပိုက်သွယ်သူ	<input type="checkbox"/>	<input type="checkbox"/>
အခြား	<input type="checkbox"/>	<input type="checkbox"/>	မြိုင်သူကျွမ်းကျင်ရေးလုပ်သား (၁)/(၂)	<input type="checkbox"/>	<input type="checkbox"/>	စက်မြင်ဆရာ	<input type="checkbox"/>	<input type="checkbox"/>
မှတ်ချက်			မှတ်ချက်			မှတ်ချက်		

(ဃ) ကျေးရွာသို့ ရောက်ရှိနိုင်သည့်လမ်းအခြေအနေ / ကျေးရွာတစ်ရွာသည် ၎င်း၏ကျေးရွာအုပ်စုနှင့် ဆက်သွယ်ထားသော လမ်းအခြေအနေ (အဘက်အဖက်ကို ဝိုင်းပါ)

ကျောက်ကြမ်းလမ်း ကတ္တရာလမ်း ကွန်ကရစ်လမ်း မော်တော်ဆိုင်ကယ်လမ်း
 ကျောက်ခင်းလမ်း ခြေသားလမ်း လှသွားလမ်း အခြား _____

(င) ကျေးရွာဖွံ့ဖြိုးမှုစီမံချက်

(၁) လူထုဝဟိုပြုစီမံကိန်းမတင်မီ ဤကျေးရွာတွင် ကျေးရွာဖွံ့ဖြိုးမှု စီမံချက်ရှိခဲ့ပါသလား? ဝ/မရှိပါ မရှိပါသည်/မရှိပါ/မသိပါ
 (၂) ရှိခဲ့ပါလျှင် ဤစီမံချက်ကို မည်သည့် ခုနှစ်တွင်ပြင်ဆင်ခဲ့ပါသနည်း? နှစ်-----/မသိပါ
 (၃) ဤစီမံချက်ကို မြို့နယ်မှအတည်ပြုခဲ့ပါသလား? မြို့နယ်သည်/မမြို့နယ်/မသိပါ

(စ) ဝန်ထောက်အဖွဲ့

(၁) ဤကျေးရွာ၏ ဝဟိုမှ ၎င်းကျေးရွာအုပ်စု၏ ဝဟိုအထိ ဝေးလံမည်မျှ ကွာဝေးသနည်း? မိုင်-၁-----/မသိပါ
 (၂) ဤကျေးရွာမှ ၎င်းကျေးရွာအုပ်စု၏ ဝဟိုအထိ သွားလာရာတွင် ကြာမြင့်သည့် အချိန်
 မြောက်သို့ ရာသီတွင် ကြာချိန် ----- ဝက်လက်/မော်တော်ဆိုင်ကယ်/ခြေလျှင်/လား/မော်တော်ဘုတ်/
 မိုးရာသီတွင် ကြာချိန် ----- ၁၀ မိနစ် ----- ဝက်လက်/မော်တော်ဆိုင်ကယ်/ခြေလျှင်/လား/မော်တော်ဘုတ်/
 အခြား ----- စသည်တို့ဖြင့် သွားလျှင် ကြာမြင့်သည့် အချိန်
 အခြား ----- စသည်တို့ဖြင့် သွားလျှင် ကြာမြင့်သည့် အချိန်

(ဆ) ပတ်ဝန်းကျင်ဆိုင်ရာ သဘာဝဘေးအန္တရာယ် -

ဤကျေးရွာတွင် ရေကြီးခြင်းကဲ့သို့ သဘာဝဘေးအန္တရာယ် ကျရောက်မှု ဖြစ်ပေါ်ပါသလား? ဝ/မရှိပါ မရှိပါသည် ရှိလျှင် ဝေဖန်ပြပါ ----- မိုးရာသီ -----

(ဇ) ကျေးရွာတွင် ခွဲစဉ်းထားသော အဖွဲ့အစည်းများ

လူထုဝဟိုပြုစီမံကိန်းမတင်မီ ဤကျေးရွာတွင် ကျေးရွာဖွံ့ဖြိုးရေးအတွက် အစိုးရ(သို့) ရွာသားများကိုယ်တိုင်(သို့) စီမံကိန်းတစ်ခုခုမှ ခွဲစဉ်းထားသည့် အဖွဲ့အစည်းများ ရှိပါသလား?

ကျေးရွာခေါင်းဆောင် လူထုစည်းရုံးရေးမှူး
 အမည် ----- အမည် -----
 လက်မှတ် ----- လက်မှတ် -----

၁၉။ ကျေးရွာအချက်အလက် (ပုံစံ-၁) (တတိယနှစ်)

ကရင်

ပုံစံ - ၁ - ၁ ကျေးရွာအခြေခံအချက်အလက်များ (Form PC 1)

လယ်ဧွန်ခွက်၊ ကျေးရွာတစ်ရွာသို့ ပထမဆုံးမိတ်ဆက်ခရီး သွားရောက်သောအခါ လူထုစည်းရုံးရေးပူးပေါင်း ကျေးရွာ ခေါင်းဆောင်များအား ကျေးရွာအချက်အလက်များကို ပေတ္တာရုပ်ခွံ၍ တောင်းခံရသည်။ ဤအချက်အလက်များကို စီမံကိန်း မိတ်ဆက်အစည်းပေးပတ်ပိုင်မိတောင်းခံရသည်။ စီမံကိန်းမိတ်ဆက်အစည်းပေးတွင် လူထုစည်းရုံးရေးပူးပေါင်း ဤအချက်အလက် များအား စစ်ဆေးပြီး မှန်ကန်အောင်ပြုလုပ်ရမည်။ ပြီးနောက်တွင် လူထုစည်းရုံးရေးပူးပေါင်း သတင်းအချက်အလက်ထံသို့ Tablets မှ တဆင့် ပြည့်သွင်းရမည်။

ကျေးရွာခေါင်းဆောင် အမည် ဦးဦးကော့	ကျေးရွာခေါင်းဆောင်၏ ဖုန်းနံပါတ် ၀၅-၄၅၃၇၀၅၆	လူထုစည်းရုံးရေးပူးပေါင်း အမည် ဦးအောင်
ပြည်နယ်စိုက်ပျိုးရေးနှင့် ဖွံ့ဖြိုးရေး ဝန်ကြီးဌာန	ကျေးရွာအုပ်စု ကျေးရွာအုပ်စု	ကျေးရွာ ကျေးရွာ

လူဦးရေ	အိမ်ထောင်စုအရေအတွက်	ကိုးကွယ်သည့်ဘာသာ	အိမ်ထောင်စုအရေအတွက်
လူဦးရေ (၁) - ၇၅၆	၁၇၀	ဘာသာ (၁) - ၄၅	၁၇၀
လူဦးရေ (၂) - ၅၆	၆၀	ဘာသာ (၂) - ၃၅	၆၀
လူဦးရေ (၃) - ၆၈	၁	ဘာသာ (၃) - ၂၀၅	၁
လူဦးရေရော -----	၁၀	ဘာသာရော -----	၁၀
အခြား	အရေအတွက်		၄
မသန်စွမ်းသူများ	၄		၇၀
သက်ကြီးရွယ်အိုများ (၆၅ နှစ် နှင့် အထက်)	၇၀		
စစ်ဘေးရှောင်			

	အမျိုးသား (အရေအတွက်)	အမျိုးသမီး (အရေအတွက်)
လူဦးရေ	၄၅၅	၄၀၁
လူဦးရေ (၁) - ၇၅၆	၃၃၅	၃၀၄
လူဦးရေ (၂) - ၅၆	၁၅၃	၁၄၇
လူဦးရေ (၃) -----		
အခြား		
အိမ်ထောင်စုဦးစီး		

(ခ) အခြေခံအဆောက်အအုံ အသုံးအဆောင်များ

စာသင်ကျောင်း	အမှတ် ခြံမပါ	ကျန်းမာရေး	အမှတ် ခြံမပါ	ဘာသာရေး အဆောက် အအုံများ	အမှတ် ခြံမပါ

၁၉။ ကျေးရွာအချက်အလက် (ပုံစံ-၁) (တတိယနှစ်)

တက်ပါး ၆

အထက်တန်းကျောင်း	<input type="checkbox"/>	ဆေးရုံ	<input type="checkbox"/>	ဓေတီ	<input checked="" type="checkbox"/>
အလယ်တန်းကျောင်း	<input type="checkbox"/>	ကျွန်းမာရေးဌာန	<input checked="" type="checkbox"/>	ဘုန်းကြီးကျောင်း	<input checked="" type="checkbox"/>
ပုလဲတန်းကျောင်း	<input checked="" type="checkbox"/>	ကျွန်းမာရေးဌာနခွဲ	<input type="checkbox"/>	ဟိန္ဒူဘုရားကျောင်း	<input type="checkbox"/>
ပျက်ကျောင်း	<input type="checkbox"/>	ဆေးပေးခန်း	<input checked="" type="checkbox"/>	ခရစ်ယာန်ကျောင်း	<input type="checkbox"/>
အခြား	<input type="checkbox"/>	အခြား	<input type="checkbox"/>	ဗလီ	<input type="checkbox"/>
				အခြား	<input type="checkbox"/>
မှတ်ချက်		မှတ်ချက်		မှတ်ချက်	

(ဂ) ကျွမ်းကျင်သူများမှတ်တမ်း (ကျေးရွာတွင်နေထိုင်သော သို့မဟုတ် တခြားရွာမှလာရောက်သော ကျွမ်းကျင်သူများ)

(၁) စာသင်ကျောင်း			(၂) ကျွန်းမာရေး			(၃) လက်မှုပညာရှင်		
	ရွာတွင်နေထိုင်သူ	အခြားရွာမှလာသူ		ရွာတွင်နေထိုင်သူ	အခြားရွာမှလာသူ		ရွာတွင်နေထိုင်သူ	အခြားရွာမှလာသူ
ပုလဲတန်းပြဆရာ/မ	<input type="checkbox"/>	<input checked="" type="checkbox"/>	ဆရာဝန်	<input type="checkbox"/>	<input type="checkbox"/>	လက်သမား	<input checked="" type="checkbox"/>	<input type="checkbox"/>
အထက်တန်းပြဆရာ/မ	<input type="checkbox"/>	<input type="checkbox"/>	လက်ထောက်ကျွန်းမာရေးမှူး	<input type="checkbox"/>	<input type="checkbox"/>	ပန်းရံ	<input checked="" type="checkbox"/>	<input type="checkbox"/>
အလယ်တန်းပြဆရာ/မ	<input type="checkbox"/>	<input checked="" type="checkbox"/>	အမျိုးသမီးကျွန်းမာရေးဆရာမ	<input type="checkbox"/>	<input checked="" type="checkbox"/>	လျှပ်စစ်ကျွမ်းကျင်ပညာသမား	<input checked="" type="checkbox"/>	<input type="checkbox"/>
ပျက်ဆရာ/မ	<input type="checkbox"/>	<input type="checkbox"/>	သားပွားဆရာမ	<input type="checkbox"/>	<input checked="" type="checkbox"/>	ရေတိုက်သူ/မ	<input checked="" type="checkbox"/>	<input type="checkbox"/>
အခြား	<input type="checkbox"/>	<input type="checkbox"/>	ပြည်သူ့ကျွန်းမာရေးလုပ်သား	<input type="checkbox"/>	<input type="checkbox"/>	စက်ပြင်ဆရာ	<input checked="" type="checkbox"/>	<input type="checkbox"/>
မှတ်ချက်			မှတ်ချက်			မှတ်ချက်		

(ဃ) ကျေးရွာသို့ ရောက်ရှိနိုင်သည့် လမ်းအခြေအနေ / ကျေးရွာတစ်ရွာသည် ၎င်း၏ ကျေးရွာအုပ်စုနှင့် ဆက်သွယ်ထားသော လမ်းအခြေအနေ (အောက်ပါတို့ကိုပိုင်းပါ)

ကျောက်ကြမ်းလမ်း: ကျရာလမ်း တွန့်ကရစ်လမ်း: _____
 ကျောက်ခင်းလမ်း: ပြေသာလမ်း လူသွားလမ်း: _____
 မော်တော်ဆိုင်ကယ်လမ်း: _____
 အခြား: _____

(င) ကျေးရွာဖွံ့ဖြိုးမှုစီမံချက်

(၁) လူထုတို့ပြုစီမံကိန်းမစတင်မှီ ဤကျေးရွာတွင်ကျေးရွာဖွံ့ဖြိုးမှု စီမံချက်ရှိခဲ့ပါသလား? ရှိပါသည်/မရှိပါ/မသိပါ
 (၂) ရှိခဲ့ပါလျှင် ဤစီမံချက်ကို မည်သည့် ခုနှစ်တွင်ပြင်ဆင်ခဲ့ပါသနည်း? နှစ် ၂၀၀၅ မသိပါ
 (၃) ဤစီမံချက်ကို ပြီးနယ်မှအတည်ပြုခဲ့ပါသလား? ပြုခဲ့ပါသည်/မပြုခဲ့ပါ/မသိပါ

(စ) ခရီးအကွာအဝေး

(၁) ဤကျေးရွာ၏တတိယ ၎င်းကျေးရွာအုပ်စု၏တတိယအထိ ခရီးခိုင်းမည်မျှကွာဝေးသနည်း? မိုင် ၅.၆၉/မသိပါ
 (၂) ဤကျေးရွာမှ ၎င်းကျေးရွာအုပ်စုတတိယအထိ သွားလာရာ တွင်ကြာမြင့်သည့်အချိန်။

ခြောက်သွေ့ရာသီတွင်ကြာချိန်: ၅.၅၆ (ထောက်လှမ်း/မော်တော်ဆိုင်ကယ်/ခြေလျင်/လမ်း/မော်တော်ဘုတ်/အခြား: _____)
 ရိုးရာသီတွင်ကြာချိန်: ၂၀.၅၆ (ထောက်လှမ်း/မော်တော်ဆိုင်ကယ်/ခြေလျင်/လမ်း/မော်တော်ဘုတ်/အခြား: _____)

၁၉။ ကျေးရွာအချက်အလက် (ပုံစံ-၁) (တတိယနှစ်)

၀၇၈၉၀၁၂၃

(ဃ) ပတ်ဝန်းကျင်ဆိုင်ရာ သဘာဝဘေးအန္တရာယ်

ဤကျေးရွာတွင် ရေကြီးခြင်းကဲ့သို့ သဘာဝဘေးအန္တရာယ်ကျရောက်ဖူးခြင်း ရှိပါသလား။

မရှိပါ ရှိပါသည် ရှိလျှင်ဖော်ပြပါ -----

(ခ) ကျေးရွာတွင် ဖွဲ့စည်းထားသော အဖွဲ့အစည်းများ

လူထုဗဟိုပြုစီမံကိန်းမတိုင်မီ ဤကျေးရွာတွင် ကျေးရွာဖွံ့ဖြိုးရေးအတွက် အစိုးရ (သို့) ရွာသားများကိုယ်တိုင်(သို့) စီမံကိန်းတစ်ခုခုမှ ဖွဲ့စည်းထားသည့် အဖွဲ့အစည်းများရှိပါသလား။

(၁) -----

(၂) -----


(ဂ) အထွေထွေအုပ်ချုပ်ရေး ဦးစီးဌာန (GAD) မှ မှတ်တမ်းတင်ထားခြင်း

ဤကျေးရွာသည် အထွေထွေအုပ်ချုပ်ရေး ဦးစီးဌာန (GAD) မှ မှတ်တမ်းတင်ထားမှု ရှိပါသလား။

မရှိပါ ရှိပါသည်


ကျေးရွာခေါင်းဆောင်

အမည် ဦးသိဝေ

လက်မှတ်  နေ့စွဲ ၂.၁၂.၂၀၁၆

လူထုစည်းရုံးရေးမှူး

အမည် ဝေဇာန်

လက်မှတ်  နေ့စွဲ ၂.၁၂.၂၀၁၆

၁၉။ ကျေးရွာအချက်အလက် (ပုံစံ-၁) (စတုတ္ထနှစ်)

ပုံစံ - ၈ - ၁ ကျေးရွာအခြေခံအချက်အလက်များ (Form PC 1)

လမ်းညွှန်ချက်၊ ကျေးရွာတစ်ရွာသို့ ပထမဆုံးပိတ်ဆက်ခရီး သွားရောက်သောအခါ လူထုစည်းရုံးရေးမှူးသည် ကျေးရွာ ခေါင်းဆောင်များအား ကျေးရွာအချက်အလက်များကို မေတ္တာရပ်ခံ၍ တောင်းခံရသည်။ ဤအချက်အလက်များကို စီမံကိန်း မိတ်ဆက်အစည်းဝေးမတိုင်မီတောင်းခံရမည်။ စီမံကိန်းမိတ်ဆက်အစည်းဝေးတွင် လူထုစည်းရုံးရေးမှူးသည် ဤအချက်အလက် များအား စစ်ဆေးပြီး မှန်ကန်အောင်ပြုလုပ်ရမည်။ ပြီးနောက်တွင် လူထုစည်းရုံးရေးမှူးမှ သတင်းအချက်အလက်ထံသို့ Tablets မှ တဆင့် ဖြည့်သွင်းရမည်။

ကျေးရွာခေါင်းဆောင် အမည် စိုးညိုစော	ကျေးရွာခေါင်းဆောင်၏ ဖုန်းနံပါတ် ၀၅၃၅၃၃၇၀၅၆	လူထုစည်းရုံးရေးမှူး၏ အမည် စိုးပိုင်ထွန်း
ပြည်နယ်၊ တိုင်းဒေသကြီး၊ မြို့နယ် ပြည်နယ်၊ တိုင်းဒေသကြီး ၇၅၄ မြို့နယ် - ၁၂၄	ကျေးရွာအုပ်စု - ၃၃	ကျေးရွာ - တပေါင်းစော

က။ လူဦးရေ

လူမျိုးစု	အိမ်ထောင်စုအရေအတွက်	ကိုးကွယ်သည့်ဘာသာ	အိမ်ထောင်စုအရေအတွက်
လူမျိုးစု (၁) --- ၇၅၆	၁၇၀	ဘာသာ (၁) --- ဗုဒ္ဓ	
လူမျိုးစု (၂) --- ၂၆	၆၀	ဘာသာ (၂) --- ဗုဒ္ဓ	၅၅
လူမျိုးစု (၃) --- ၁၆၁	၁	ဘာသာ (၃) --- မဟာနိယ	၅
လူမျိုးစုရော -----	၁၀	ဘာသာရော -----	၁
အခြား	အရေအတွက်		
မသန်စွမ်းသူများ	၄		၄
သက်ကြီးရွယ်အိုများ (၆၅ နှစ် နှင့် အထက်)	၇၀		
စစ်ဘေးရှောင်			

	အမျိုးသား (အရေအတွက်)	အမျိုးသမီး (အရေအတွက်)
လူဦးရေ	၄၈၅	၄၇၁
လူမျိုးစု (၁) --- ၇၅၆	၃၃၂	၃၀၄
လူမျိုးစု (၂) --- ၂၆	၁၅၃	၁၄၇
လူမျိုးစု (၃) -----		
အခြား		
အိမ်ထောင်ဦးစီး		

၁၉။ ကျေးရွာအချက်အလက် (ပုံစံ-၁) (စတုတ္ထနှစ်)

(ခ) အခြေခံအဆောက်အအုံ အသုံးအဆောင်များ

စာသင်ကျောင်း	အပုတ် ခြစ်ပါ	ကျန်းမာရေး	အိမ်ပုတ် ခြစ်ပါ	ဘာသာရေး အဆောက် အအုံများ	အပုတ် ခြစ်ပါ
အထက်တန်းကျောင်း	<input type="checkbox"/>	ဆေးရုံ	<input type="checkbox"/>	ဇေတီ	<input checked="" type="checkbox"/>
အလယ်တန်းကျောင်း	<input type="checkbox"/>	ကျန်းမာရေးဌာန	<input checked="" type="checkbox"/>	ဘုန်းကြီးကျောင်း	<input checked="" type="checkbox"/>
ပူလတန်းကျောင်း	<input type="checkbox"/>	ကျန်းမာရေးဌာနခွဲ	<input type="checkbox"/>	ဟိန္ဒူဘုရားကျောင်း	<input type="checkbox"/>
ပုကြီးကျောင်း	<input type="checkbox"/>	ဆေးပေးခန်း	<input checked="" type="checkbox"/>	ခရစ်ယာန်ကျောင်း	<input type="checkbox"/>
အခြား <u>မုတ်ရွက်</u>	<input type="checkbox"/>	အခြား	<input type="checkbox"/>	ဇလီ	<input type="checkbox"/>
မုတ်ရွက်		မုတ်ရွက်		အခြား	<input type="checkbox"/>
				မုတ်ရွက်	

(ဂ) ကျွမ်းကျင်သူများမှတ်တမ်း (ကျေးရွာတွင်နေထိုင်သော သို့မဟုတ် တခြားရွာမှလာရောက်သော ကျွမ်းကျင်သူများ)

(၁) စာသင်ကျောင်း			(၂) ကျန်းမာရေး			(၃) လက်မှုပညာရှင်		
	ရွာတွင်နေ ထိုင်သူ	အခြားရွာမှ လာသူ		ရွာတွင်နေ ထိုင်သူ	အခြား ရွာမှ လာသူ		ရွာတွင် နေထိုင်သူ	အခြားရွာ မှလာသူ
ပူလတန်းပြဆရာ/မ	<input type="checkbox"/>	<input checked="" type="checkbox"/>	ဆရာဝန်	<input type="checkbox"/>	<input type="checkbox"/>	လက်သမား	<input checked="" type="checkbox"/>	<input type="checkbox"/>
အထက်တန်းပြဆရာ/မ	<input type="checkbox"/>	<input type="checkbox"/>	လက်ထောက် ကျန်းမာရေးမှူး	<input type="checkbox"/>	<input type="checkbox"/>	ပန်းချီ	<input checked="" type="checkbox"/>	<input type="checkbox"/>
အလယ်တန်းပြဆရာ/မ	<input type="checkbox"/>	<input checked="" type="checkbox"/>	အမျိုးသမီးကျန်းမာရေး ဆရာမ	<input type="checkbox"/>	<input checked="" type="checkbox"/>	လျှပ်စစ်ကျွမ်းကျင်၊ ပီးသမား	<input checked="" type="checkbox"/>	<input type="checkbox"/>
ပုကြီးဆရာ/မ	<input type="checkbox"/>	<input type="checkbox"/>	သားမွေးဆရာမ	<input type="checkbox"/>	<input checked="" type="checkbox"/>	ရေပိုက်သူသည်	<input checked="" type="checkbox"/>	<input type="checkbox"/>
အခြား	<input type="checkbox"/>	<input type="checkbox"/>	ပြည်သူ့ကျန်းမာရေးလုပ်သား	<input type="checkbox"/>	<input type="checkbox"/>	ဧကပြင်ဆရာ	<input checked="" type="checkbox"/>	<input type="checkbox"/>
မုတ်ရွက်			မုတ်ရွက်			မုတ်ရွက်		

(ဃ) ကျေးရွာသို့ ရောက်ရှိနိုင်သည့် လမ်းအခြေအနေ / ကျေးရွာတစ်ရွာသည် ၎င်း၏ ကျေးရွာအုပ်စုနှင့် ဆက်သွယ်ထားသော လမ်းအခြေအနေ (အောက်ပါတို့ကိုပိုင်းပါ)

ကျောက်ကြမ်းလမ်း ကတ္တရာလမ်း ကွန်ကရစ်လမ်း မော်တော်ဆိုင်ကယ်လမ်း
 ကျောက်ခင်းလမ်း ခြေသားလမ်း လူသွားလမ်း အခြား _____

(င) ကျေးရွာဖွံ့ဖြိုးမှုစီမံချက်

ပိုင်းပါ

(၁) လူထုဗဟိုပြုစီမံကိန်းမစတင်မှ ကျေးရွာတွင်ကျေးရွာဖွံ့ဖြိုးမှု စီမံချက်ရှိခဲ့ပါသလား?

ရှိပါသည် / မရှိပါ / မသိပါ

(၂) ရှိခဲ့ပါလျှင် ဤစီမံချက်ကို မည်သည့် ခုနှစ်တွင်ပြင်ဆင်ခဲ့ပါသနည်း?

န.စ. ၂၀၀၇ မသိပါ

(၃) ဤစီမံချက်ကို ဖြည့်နယ်မှုအတည်ပြုခဲ့ပါသလား?

ပြုခဲ့ပါသည် / မပြုခဲ့ပါ / မသိပါ

၁၉။ ကျေးရွာအချက်အလက် (ပုံစံ-၁) (စတုတ္ထနှစ်)

(စ) ခရီးအကွာအဝေး

(၁) ဤကျေးရွာ၏ဗဟိုမှ ၎င်းကျေးရွာအုပ်စု၏ဗဟိုအထိ ခရီးမိုင်မည်မျှကွာဝေးသနည်း? မိုင်-----/မသိပါ
 (၂) ဤကျေးရွာမှ ၎င်းကျေးရွာအုပ်စုဗဟိုအထိ သွားလာရာတွင်ကြာမြင့်သည့်အချိန်။

ခြောက်သွေ့ရာသီတွင်ကြာချိန်----- ထော်လာဂျီ/မော်တော်ဆိုင်ကယ်/ခြေလျင်/လား/မော်တော်ဘုတ်/
 အခြား -

မိုးရာသီတွင်ကြာချိန်----- ထော်လာဂျီ/မော်တော်ဆိုင်ကယ်/ခြေလျင်/လား/မော်တော်ဘုတ်/
 အခြား -

(ဆ) ပတ်ဝန်းကျင်ဆိုင်ရာ သဘာဝဘေးအန္တရာယ်

ဤကျေးရွာတွင် ရေကြီးခြင်းကဲ့သို့ သဘာဝဘေးအန္တရာယ်ကျရောက်ဖူးခြင်း ရှိပါသလား။
 မရှိပါ ရှိပါသည် ရှိလျှင်ဖော်ပြပါ ----- ၂၀၁၄-၂၀၁၅

(ဇ) ကျေးရွာတွင် ဖွဲ့စည်းထားသော အဖွဲ့အစည်းများ

လူထုဗဟိုပြုစီမံကိန်းမတိုင်မီ ဤကျေးရွာတွင် ကျေးရွာဖွံ့ဖြိုးရေးအတွက် အစိုးရ (သို့) ရွာသားများကိုယ်တိုင်(သို့) စီမံကိန်းတစ်ခုခုမှ ဖွဲ့စည်းထားသည့် အဖွဲ့အစည်းများရှိပါသလား။

(၁) ကျေးရွာအုပ်စုအဖွဲ့
 (၂) -----

(ဈ) အထွေထွေအုပ်ချုပ်ရေး ဦးစီးဌာန (GAD) မှ မှတ်တမ်းတင်ထားခြင်း

ဤကျေးရွာသည် အထွေထွေအုပ်ချုပ်ရေး ဦးစီးဌာန (GAD) မှ မှတ်တမ်းတင်ထားမှု ရှိပါသလား။
 မရှိပါ ရှိပါသည်

ကျေးရွာခေါင်းဆောင်


အမည်
 လက်မှတ်
 နေ့စွဲ

- ဦးဇော်ကား

 - ၃၀-၁၀-၂၀၁၇

လူထုစည်းရုံးရေးမှူး

အမည်
 လက်မှတ်
 နေ့စွဲ

- ဦးပိုင်ထွန်း

 - ၃၀-၁၀-၂၀၁၇

၂၀။ စီမံကိန်းစက်ဝန်းအချိန်ဇယား (ပုံစံ-၂) (ပထမနှစ်)

ပုံစံ - ၈-၃ - စီမံကိန်းအချိန်ဇယား (FORM PC 3) ပထမနှစ်

လုပ်ငန်းစဉ်၊ သက်တိုင်ရာ စည်းရုံးရေးများ (CF/TF) မှတစ် ကျေးရွာနှင့် ကျေးရွာလုပ်ငန်းစဉ်ကို စီမံကိန်းတင်ပြခြင်း၊ ပြင်ဆင်ခြင်း၊ ပြန်လည်စီမံခြင်း		ကျေးရွာ		ကျေးရွာ		ကျေးရွာ		ကျေးရွာ	
စီမံကိန်းအမျိုးအမည်	စီမံကိန်းအမျိုးအမည်	စီမံကိန်းအမျိုးအမည်	စီမံကိန်းအမျိုးအမည်	စီမံကိန်းအမျိုးအမည်	စီမံကိန်းအမျိုးအမည်	စီမံကိန်းအမျိုးအမည်	စီမံကိန်းအမျိုးအမည်	စီမံကိန်းအမျိုးအမည်	စီမံကိန်းအမျိုးအမည်
စီမံကိန်းအမျိုးအမည်	စီမံကိန်းအမျိုးအမည်	စီမံကိန်းအမျိုးအမည်	စီမံကိန်းအမျိုးအမည်	စီမံကိန်းအမျိုးအမည်	စီမံကိန်းအမျိုးအမည်	စီမံကိန်းအမျိုးအမည်	စီမံကိန်းအမျိုးအမည်	စီမံကိန်းအမျိုးအမည်	စီမံကိန်းအမျိုးအမည်
စီမံကိန်းအမျိုးအမည်	စီမံကိန်းအမျိုးအမည်	စီမံကိန်းအမျိုးအမည်	စီမံကိန်းအမျိုးအမည်	စီမံကိန်းအမျိုးအမည်	စီမံကိန်းအမျိုးအမည်	စီမံကိန်းအမျိုးအမည်	စီမံကိန်းအမျိုးအမည်	စီမံကိန်းအမျိုးအမည်	စီမံကိန်းအမျိုးအမည်
(၁) ပထမအစည်းအဝေး၊ ကော်မတီဖွဲ့စည်းခြင်း	(၂) ဒုတိယအစည်းအဝေး၊ ကျေးရွာစီမံကိန်း ရေးဆွဲခြင်း	(၃) ကျေးရွာအုပ်စု စီမံကိန်း ဖွဲ့စည်းခြင်း	(၄) ဦးဆောင်စီမံကိန်းရေးဆွဲရေးနှင့် အကောင်အထည်ဖော်ရေး ကော်မတီအစည်းအဝေး	(၅) ကျေးရွာ အစီရင်ခံစာ ပြင်ဆင်ခြင်း	(၆.၁) စီမံကိန်း၊ လုပ်ငန်းစဉ် ပြင်ဆင်မှု အစည်းအဝေး (ပဏ္ဍိတ)	(၆.၂) စီမံကိန်း၊ လုပ်ငန်းစဉ် ပြင်ဆင်မှု အစည်းအဝေး (ပဏ္ဍိတ)	(၆.၃) စီမံကိန်း၊ လုပ်ငန်းစဉ် ပြင်ဆင်မှု အစည်းအဝေး (ပဏ္ဍိတ)	(၆.၄) စီမံကိန်း၊ လုပ်ငန်းစဉ် ပြင်ဆင်မှု အစည်းအဝေး (ပဏ္ဍိတ)	(၆.၅) စီမံကိန်း၊ လုပ်ငန်းစဉ် ပြင်ဆင်မှု အစည်းအဝေး (ပဏ္ဍိတ)
(၇) လုပ်ငန်း အကောင်အထည်ဖော်ခြင်း	(၈.၁) ကျေးရွာလုပ်ငန်း တိုးတက်မှု တင်ပြခြင်းအစည်းအဝေး (ပဏ္ဍိတ)	(၈.၂) ကျေးရွာလုပ်ငန်း တိုးတက်မှု တင်ပြခြင်းအစည်းအဝေး (ပဏ္ဍိတ)	(၈.၃) ကျေးရွာလုပ်ငန်း တိုးတက်မှု တင်ပြခြင်းအစည်းအဝေး (ပဏ္ဍိတ)	(၈.၄) ကျေးရွာလုပ်ငန်း တိုးတက်မှု တင်ပြခြင်းအစည်းအဝေး (ပဏ္ဍိတ)	(၈.၅) ကျေးရွာလုပ်ငန်း တိုးတက်မှု တင်ပြခြင်းအစည်းအဝေး (ပဏ္ဍိတ)	၃) အကျွန်ုပ်တို့ စစ်ဆေးခြင်း	၃) အကျွန်ုပ်တို့ စစ်ဆေးခြင်း	၃) အကျွန်ုပ်တို့ စစ်ဆေးခြင်း	၃) အကျွန်ုပ်တို့ စစ်ဆေးခြင်း

၂၀။ စီမံကိန်းစက်ဝန်းအချိန်ဇယား (ပုံစံ-၂) (ဒုတိယနှစ်)

၆. အထွေထွေအချက်အလက်များ လျာထားအစီအစဉ် ဖော်ပြခြင်း							
၆.၅။ အစီအစဉ်/အစီအစဉ် ဖော်ပြခြင်း							
၇. စီမံကိန်းလုပ်ငန်းခွဲ တိုးတက်မှု စတင်ကြည့် လေ့လာရမည့်အစား	ဟုတ်	ဟုတ်	ဟုတ်	ဟုတ်	ဟုတ်	ဟုတ်	ဟုတ်
၇.၁။ အစည်းအဝေး ပထမအကြိမ်							
၇.၂။ အစည်းအဝေး ဒုတိယအကြိမ်							
၇.၃။ အစည်းအဝေး တတိယအကြိမ်							
၈. စီမံကိန်းလုပ်ငန်းခွဲ အပြီးသတ်စစ်ဆေးခြင်း အစည်းအဝေး							
၉. လူထုစစ်ဆေးမှုအစည်းအဝေး							

၂၀။ စီမံကိန်းစက်ဝန်းအချိန်ဇယား (ပုံစံ-၂) (တတိယနှစ်)

ပုံစံ - ၈ - ၂ - စီမံကိန်းစက်ဝန်းအချိန်ဇယား (PC 2) စာတစ်ပုဒ်

လက်ညှန်ရွက်၊ သက်ဆိုင်ရာလူထုစည်းရုံးရေးမှု/လက်ထောက်နည်းယဉာဏ်များမှ စီမံကိန်းစက်ဝန်းအဆင့်တင်စာတင်ပြီးစီးတိုင်း ကျေးရွာနှင့် ကျေးရွာအုပ်စုအတွက် ဤပုံစံကို ဖြည့်သွင်းရမည်။	
စည်းရုံးရေးမှု/ဝန်ထမ်း အမည် အောင်ကျော်စွာ	စက်ဝန်းအားအမှတ်ဖြစ်ပါ <input type="checkbox"/> စက်ဝန်း(၁) <input type="checkbox"/> စက်ဝန်း(၂) <input type="checkbox"/> စက်ဝန်း(၃)
ဇနီး အေးအေး	<input type="checkbox"/> စက်ဝန်း(၄)
ဖြည့်နှယ်အခန်း ၅၆၄	ကျေးရွာ ကျေးရွာ

စီမံကိန်းအောင်မြင်မှုအဆင့်များ	ဇနီး		အစည်းအဝေးတွင်တက်ရောက်သူအရေအတွက်				လူမျိုးစုတက်ရောက်သူ အရေအတွက် နှင့် လူမျိုးစုအမည်
	စတင်သည့် ဇနီး	ပြီးဆုံးသည့်ဇနီး	အမျိုးသား အရေအတွက်	အမျိုးသမီး အရေအတွက်	အစည်းအဝေး	အရေအတွက်	
၁။ ကျေးရွာစီမံကိန်း မိတ်ဆက်အစည်းအဝေး	၃-၁၂-၂၀၁၆	၃-၁၂-၂၀၁၆	၅၁	၅၂	၁၀၇		၅၆၄ = ၅၆/၅၂၆ = ၅၂
၂။ ကျေးရွာဖွံ့ဖြိုးရေး စီမံချက်ရေးဆွဲခြင်း အစည်းအဝေး	၃-၁၂-၂၀၁၆	၃-၁၂-၂၀၁၆	၅၁	၅၂	၂၂၀		၅၆၄ = ၅၆/၅၂၆ = ၅၂
၃။ ကျေးရွာအုပ်စု လုပ်ငန်းဆုံးဖြတ်ချက်ချသည့် အစည်းအဝေး	၃-၁၂-၂၀၁၆	၃-၁၂-၂၀၁၆	၁၃	၉	၂၂		၅၆၄ = ၂၂/၅၂၆ = ၁
၄။ မြို့နယ်အဆင့် စီမံကိန်းရေးဆွဲရေး နှင့် အကောင်အထည်ဖော်ရေးကော်မတီ၏ စီမံကိန်း သုံးသပ်မှု အစည်းအဝေး			မလို	မလို	မလို		မလို
၅။ မြို့နယ် စီမံကိန်းရေးဆွဲရေး နှင့် အကောင်အထည်ဖော်ရေး ကော်မတီ၏ဆုံးဖြတ်မှုကို ရွာသို့ အသိပေး အကြောင်းကြားသည့် အစည်းအဝေး							
၆။ စီမံကိန်းလုပ်ငန်းဖွဲ့စီမံချက်ရေးဆွဲခြင်း အစည်းအဝေး							
၆.၁။ စီမံကိန်းလုပ်ငန်း အကောင်အထည်ဖော်ရေးအစီအစဉ် ရေးဆွဲခြင်း							

၂၀။ စီမံကိန်းစက်ဝန်းအချိန်ဇယား (ပုံစံ-၂) (တတိယနှစ်)

၆.၂။ ငယ်ယူရေးအစီအစဉ် ရေးဆွဲခြင်း									
၆.၃။ အကူအညီရရှိရန်အတွက် လျာထားအစီအစဉ် ရေးဆွဲခြင်း									
၆.၄။ မြင်/ထိန်းအစီအစဉ် ရေးဆွဲခြင်း									
၇။ စီမံကိန်းလုပ်ငန်းခွဲ တိုးတက်မှု စောင့်ကြည့် အစည်းအဝေး									
၇.၁။ အစည်းအဝေး ပထမအကြိမ်									
၇.၂။ အစည်းအဝေး ဒုတိယအကြိမ်									
၇.၃။ အစည်းအဝေး တတိယအကြိမ်									
၈။ စီမံကိန်းလုပ်ငန်းခွဲ အပြီးသတ်စစ်ဆေးခြင်း အစည်းအဝေး									
၉။ လူထုစစ်ဆေးဆွဲအစည်းအဝေး									

၂၀။ စီမံကိန်းစက်ဝန်းအချိန်ဇယား (ပုံစံ-၂) (စတုတ္ထနှစ်)

ပုံစံ - ၈ - ၂ - စီမံကိန်းစက်ဝန်းအချိန်ဇယား (PC 2)

လမ်းညွှန်ချက်၊ သက်ဆိုင်ရာလုပ်ငန်းစဉ်များ/လက်ထောက်နည်းပညာများမှ၊ စီမံကိန်းစက်ဝန်းအဆင့်တစ်ခုပြီးစီးတိုင်း ကျေးရွာနှင့် ကျေးရွာအုပ်စုအတွက် ညှိနှိုင်းစီမံကိန်း ဖြည့်သွင်းရမည်။

စတင်ရက်/လ/နှစ်ထက် အပည့် **၂၀၁၀.၂၀၁၂**

စက်ဝန်းအားအပတ်ဖြစ်ပါ စက်ဝန်း(၁) စက်ဝန်း(၂) စက်ဝန်း(၃)

မြို့နယ်/အုပ်စု **၂၀၁၀.၂၀၁၂** ကျေးရွာအုပ်စု **အုန်း** ကျေးရွာ **စာလှိုင်ကောင်း**

စီမံကိန်းစတင်ရက်/အဆင့်များ	ဇယား ၈		အစည်းအဝေးတွင်တက်ရောက်သူအရေအတွက်			
	စတင်သည့် ဇယား	ပြီးဆုံးသည့်ဇယား	အမျိုးသား အရေအတွက်	အမျိုးသမီး အရေအတွက်	အစည်းအဝေး အရေအတွက်	လုပ်ဆောင်ရက်အရေအတွက် နှင့် လုပ်ဆောင်အပည့်
၁။ ကျေးရွာစီမံကိန်း ပိတ်ဆက်အစည်းအဝေး	၂၀.၁၀.၁၂	၂၀.၁၀.၁၂	၅၁	၃၉	၉၀	၂၅၆ = ၈၁၂ - ၁၀
၂။ ကျေးရွာဖွံ့ဖြိုးရေး စီမံချက်ရေးဆွဲခြင်း အစည်းအဝေး	၃၀.၁၀.၁၂	၃၀.၁၀.၁၂	၅၂	၄၀	၉၂	၂၅၆ = ၈၁၂ - ၁၀
၃။ ကျေးရွာအုပ်စု လုပ်ငန်းဆောင်ရွက်ချက်အစည်းအဝေး	၂၀.၁၁.၁၂	၂၀.၁၁.၁၂	၁၂	၁၀	၂၂	၅၅၆ = ၈၁၂ - ၁၀
၄။ မြို့နယ်အဆင့် စီမံကိန်းရေးဆွဲရေး နှင့် အကောင်အထည်ဖော်ရေးစက်ဝန်း၏ စီမံကိန်း သုံးသပ်မှု အစည်းအဝေး			မလို	မလို	မလို	မလို
၅။ မြို့နယ် စီမံကိန်းရေးဆွဲရေး နှင့် အကောင်အထည်ဖော်ရေး စက်ဝန်းဆုံးဖြတ်မှုကို ရွာသို့ အသိပေး အကြောင်းကြားသည့် အစည်းအဝေး						
၆။ စီမံကိန်းလုပ်ငန်းစဉ်စီမံချက်ရေးဆွဲခြင်း အစည်းအဝေး						
၆.၁။ စီမံကိန်းလုပ်ငန်း အကောင်အထည်ဖော်ရေးအစီအစဉ် ရေးဆွဲခြင်း						

၂၀။ စီမံကိန်းစက်ဝန်းအချိန်ဇယား (ပုံစံ-၂) (စတုတ္ထနှစ်)

၆. ဥပဒေရေးရာအဖွဲ့အစည်းများ လုပ်ငန်းစဉ်အစီအစဉ် ရေးဆွဲခြင်း							
၆.၅။ ပြင်ဆင်ရေးရာအစီအစဉ် ရေးဆွဲခြင်း							
၇. စီမံကိန်းလုပ်ငန်းခွဲ တိုးတက်မှု စောင့်ကြည့် လေ့လာစာတမ်းရေး	ဖော်	ဖော်	ဖော်	ဖော်	ဖော်	ဖော်	ဖော်
၇.၁။ အစည်းအဝေး ပထမအကြိမ်							
၇.၂။ အစည်းအဝေး ဒုတိယအကြိမ်							
၇.၃။ အစည်းအဝေး တတိယအကြိမ်							
၈. စီမံကိန်းလုပ်ငန်းခွဲ အပြီးသတ်စစ်ဆေးခြင်း အစည်းအဝေး							
၉. လူထုစစ်ဆေးမှုအစည်းအဝေး							

၂၁။ ကျေးရွာဖွံ့ဖြိုးရေးဦးစားပေးအစီအစဉ် (ပုံစံ-၃) (ပထမနှစ်)

လူထုတော်ပြုစီမံကိန်း အကောင်အထည်ဖော်ရေးဌာန

ပုံစံ - ၈-၄ - ကျေးရွာဖွံ့ဖြိုးရေးစာရွက်(FORM PC 4) ပထမနှစ်

လယ်ယာ၊ ကျေးရွာဖွံ့ဖြိုးရေးအစဉ်အဆင့်အဖြစ်တွင် ကျေးရွာ စီ/ထောက်သည် လူထုတော်ပြုစီမံကိန်းရေးရာဖွဲ့စည်း အကူအညီဖြင့် ဤစာရွက်ဖြည့်သွင်းရမည်။ လူထုတော်ပြုစီမံကိန်း ရန်ပုံငွေသာမဟုတ်။ အခြားရန်ပုံငွေများ အပေါ်အထင် အကဲအခံအားလုံးမှ ဦးစားပေး အင်အားစုများ လုပ်ငန်းစဉ်များပါ ရေးသွင်းပါ။

ရည်ရွယ်ချက်အမည် ဦးစီးဌာန ၂၀၁၅ ခုနှစ်အတွက်

မှတ်စွဲ ၂၈.၂.၂၀၁၅ ဇူလိုင်လ ဇူလိုင်လ ဇူလိုင်လ ဇူလိုင်လ ဇူလိုင်လ

ပြည်နယ်/တိုင်းဒေသကြီး ရခိုင်၊ ပြည်နယ်၊ ဦးစီးဌာန၊ ကျေးရွာအုပ်စု၊ ခရိုင်၊ ကျေးရွာ စာလွှာ၊ စတင်

(က) အခက်အခဲများ(အဓိက အခက်အခဲများအနက် အနည်းဆုံး ၅ ခု ရေးပါ)

အမျိုးသားများသာတင်ပြသော အခက်အခဲများ	အမျိုးသမီးများသာတင်ပြသော အခက်အခဲများ
၁ ခြေလှမ်း မြေ	၁ ရေရရှိမှု မရှိ
၂ အခြားအခက်အခဲများ	၂ အခြားအခက်အခဲများ
၃ အခြားအခက်အခဲများ	၃ အခြားအခက်အခဲများ
၄ အခြားအခက်အခဲများ	၄ အခြားအခက်အခဲများ
၅ အခြားအခက်အခဲများ	၅ အခြားအခက်အခဲများ

(ခ) ဖွံ့ဖြိုးရေးအဖွဲ့အစည်း ၅ နှစ်တာတာလတွင် ကျေးရွာဖွံ့ဖြိုးရေးအတွက် အဓိက ရည်မှန်းချက်များ (၅ ခု)

အမျိုးသားများသာတင်ပြသော ရည်မှန်းချက်	အမျိုးသမီးများသာတင်ပြသော ရည်မှန်းချက်
၁	၁
၂	၂
၃	၃
၄	၄
၅	၅

(ဂ) ကျေးရွာတွင် ၃ နှစ်အတွင်း ဆောင်ရွက်မည့် ဦးစားပေးလုပ်ငန်းများ (လူထုတော်ပြုစီမံကိန်း ရန်ပုံငွေသာမဟုတ်။ အခြားရန်ပုံငွေများအတွက်ပါ ရေးသွင်းပြီး လူထုတော်ပြုစီမံကိန်း ရန်ပုံငွေဖြင့် ဆောင်ရွက်မည့် လုပ်ငန်းကို ခြစ်ပါ)

ကျေးရွာ ဦးစားပေးဖွံ့ဖြိုးရေးလုပ်ငန်းများ	ကျား/မ/ တွား+မ တင်ပြချက်	လူထုတော်ပြုစီမံကိန်းမှ ဆောင်ရွက်ရန် အပေးနိုင်ခြင်း	ခန့်မှန်း ကုန်ကျငွေ	ခန့်မှန်း အကျိုးပြုဦးစေရ
၁ ခြေလှမ်း မြေ			၃၀ ခန့်	
၂ ရေရရှိမှု - ၂ ရေရရှိမှု မရှိ				
၃ အခြားအခက်အခဲများ				
၄ အခြားအခက်အခဲများ				
၅				
၆				

ကျေးရွာစီမံကိန်း အထောက်အကူပြု ကော်မတီ ဥက္ကဋ္ဌ အတည်ပြုချက်
 လက်မှတ် ဒေါက်ဂျီ
 ရက်စွဲ ၂၈.၂.၂၀၁၅

၂၁။ ကျေးရွာဖွံ့ဖြိုးရေးဦးစားပေးအစီအစဉ် (ပုံစံ-၃) (ဒုတိယနှစ်)

ပုံစံ ၈-၃ ကျေးရွာဖွံ့ဖြိုးရေး ဦးစားပေးအစီအစဉ် (Form PC 3)

လယ်ဥျှန် ဖွဲ့စည်းအစဉ်(၃) ကျေးရွာဖွံ့ဖြိုးရေးပျော်ပန်းပွင့်ရက်အစဉ်အတိုင်းအစောဆုံးဆုံးသောအထိ ကျေးရွာလိပ်ကိန်း အထောက်အကူပြုတော်မူတတ်မည်သည် လုပ်ထုံးစည်းနည်းများအကူအညီဖြင့် ဤပုံစံကိုဖြည့်ပုံအောင် ဖြည့်သွင်းရမည်။ အားလုံးသောအခက်အခဲအတားအဆီးများ ဖွံ့ဖြိုးမှုဦးစားပေးအစီအစဉ်များလုပ်ထုံးစည်းနည်းများကို လိုက်နာအောင်မြင်မှုနှင့် မသက်ဆိုင်သည့် လုပ်ငန်းများအားလုံးကိုဝေခြင်းမရှိပါ။			
လုပ်ထုံးစည်းနည်းများ/ဝန်ထမ်း အမည် - ဦး ဒွေးဝင်း အောင်		တက်ဝန်းအား အမှတ်ဖြစ်ပါ (✓) <input type="checkbox"/> တက်ဝန်း(၁) ခ တက်ဝန်း(၂) <input type="checkbox"/> တက်ဝန်း(၃) <input type="checkbox"/> တက်ဝန်း(၄) <input type="checkbox"/>	
မူရင်း - ၁၆.၀.၂၀၁၆	ပြည်နယ်/ထိန်း ၇၁၆	ဦးနယ် - ၁၁၆	ကျေးရွာအုပ်စု - ၁၁၆
ကျေးရွာ - တာပိုင်မြို့နယ်			
က. အခက်အခဲအတားအဆီးများအားလုံးအစွမ်းထက်ခြင်း - ယခုလက်ရှိအခြေအနေအထားတွင်ကျေးရွာဖွံ့ဖြိုးတိုးတက်ရေးအတွက် အဓိကအခက်အခဲအတားအဆီးများသည် ဖြည့်သည်များဖြစ်ပါသည်။ (အမျိုးသား/သမီး အနည်းဆုံးအခက်အခဲ ၅ နှစ်ဝေခြင်း)			
အမျိုးသား အဖွဲ့မှတင်ပြသောအခက်အခဲအတားအဆီးများ		အမျိုးသမီး အဖွဲ့မှတင်ပြသောအခက်အခဲအတားအဆီးများ	
၁	ရွာတွင် မြေဧကပို များစွာ ရှိပါသည်။	၁	ဒီရွာရှိ ရွာလမ်းပေါ်ကမ်းခြေ များ/ဟာ စာအုပ် ၁၀၆၆
၂	ကျေးရွာရှိ မြေဧကပို များစွာ ရှိပါသည်။	၂	ကျေးရွာတွင် ပေကန်များ မရှိပါ။
၃		၃	ကျေးရွာရှိ ကျေးရွာအုပ်စု အသားပို
၄	ကျေးရွာရှိ ကျေးရွာ အုပ်စု များစွာ ရှိပါသည်။	၄	ကျေးရွာရှိ ကျေးရွာ အုပ်စု များစွာ ရှိပါသည်။
၅	ဒီ ကျေးရွာရှိ ကျေးရွာ အုပ်စု များစွာ ရှိပါသည်။	၅	

ခ. မျှော်မှန်ခြင်း- ဤကျေးရွာဖွံ့ဖြိုးတိုးတက်ရေးအတွက်အောင်မြင်လာမည့် (၅) နှစ်အားစတင်သည့်စတင်ရက်နေ့အတွက် ဖြည့်သည်အရာများသည်အဓိကမျှော်မှန်းချက်ဖြစ်ပါသည်။

အမျိုးသားအဖွဲ့မှတင်ပြသောမျှော်မှန်းချက်များ		အမျိုးသမီးအဖွဲ့မှတင်ပြသောမျှော်မှန်းချက်များ	
၁	ရွာတွင် ကျေးရွာအုပ်စုများ များစွာ ရှိပါသည်။	၁	ဒီရွာရှိ ရွာလမ်းပေါ်ကမ်းခြေ များစွာ ရှိပါသည်။
၂	ကျေးရွာရှိ မြေဧကပို များစွာ ရှိပါသည်။	၂	ကျေးရွာရှိ ကျေးရွာ အုပ်စု များစွာ ရှိပါသည်။
၃		၃	ကျေးရွာတွင် ကျေးရွာအုပ်စု များစွာ ရှိပါသည်။
၄	ဒီ ကျေးရွာရှိ ကျေးရွာ အုပ်စု များစွာ ရှိပါသည်။	၄	ကျေးရွာတွင် ကျေးရွာ အုပ်စု များစွာ ရှိပါသည်။
၅	ကျေးရွာရှိ ကျေးရွာ အုပ်စု များစွာ ရှိပါသည်။	၅	

၂၁။ ကျေးရွာဖွံ့ဖြိုးရေးဦးစားပေးအစီအစဉ် (ပုံစံ-၃) (ဒုတိယနှစ်)

ဂ. ဤကျေးရွာ၏ လာမည့်(၃)နှစ်အတွက် ဦးစားပေး ဖွံ့ဖြိုးတိုးတက်မှု လုပ်ငန်း အစီအစဉ်များအားဖော်ပြပါ။
 (လူထုဝဟိုပြုစီမံကိန်း ဖွံ့ဖြိုးရေးအတွက် အဆိုပြုသော အစီအစဉ်များကိုဦးစားပေး အဆင့်အလိုက်ဖော်ပြပြီး ကျန် လူထုဝဟိုပြု စီမံကိန်း
 ရန်ပုံငွေအရင်းအမြစ်နှင့် ယတ်သက်သည့်အစီအစဉ်များလည်းဖော်ပြရန်ဖြစ်သည်)

ကျေးရွာအတွက်ဦးစားပေးဖွံ့ဖြိုးတိုးတက်မှု လုပ်ငန်းစဉ်များ	အဆိုပြုသူ (အမျိုးသားများ/ အမျိုးသမီးများ/ အမျိုးသား+အမျိုးသမီး)	လူထုဝဟိုပြုစီမံကိန်းအတွက်အဆိုပြုသည်(ဦးစားပေးအဆင့် အလိုက်ဖော်ပြပါ)	ခန့်မှန်း ကုန်ကျစရိတ်	အကျိုးခံစားခွင့်ရှိသူခန့်မှန်းခြေအရေအတွက်
၁ စိမ်းစစ်) ရေ ဆွဲယူ	ကျား + ၁၀	၁	၁၀၀၀၀၀၀	၁၁၂၃
၂ ရွာတွင်း လူမှုဆက်သွယ်ရေး	ကျား + ၁၀	၂	၈၀၀၀၀၀၀	၁၁၃၅
၃ ဘက်စုံ ဆုံးဖြတ်ရေး ဖွဲ့စည်း	ကျား	၃	၁၂၀၀၀၀၀	၁၂၃၄
၄				
၅				
၆				

ဥက္ကဋ္ဌ၊ ကျေးရွာစီမံကိန်းအထောက်အကူပြုဌာနကော်မတီမှအတည်ပြုသည်။
 အမည် ဦးစောစင်ညွှန် လက်မှတ် Aung Mye ခရ.ရံ ၁၆.၁.၂၀၁၆
 အဖွဲ့ဝင် အောင်စိန် စို

၂၁။ ကျေးရွာဖွံ့ဖြိုးရေးဦးစားပေးအစီအစဉ် (ပုံစံ-၃) (တတိယနှစ်)

ကဏ္ဍ ၃

ပုံစံ - ၈ - ၁ ကျေးရွာအခြေခံအချက်အလက်များ (Form PC 1)

လမ်းညွှန်ချက်၊ ကျေးရွာတစ်ရွာသို့ ပထမဆုံးမိတ်ဆက်ခရီး သွားရောက်သောအခါ လူထုစည်းရုံးရေးပူးပေါင်းသည် ကျေးရွာ ခေါင်းဆောင်များအား ကျေးရွာအချက်အလက်များကို ပေတ္တာရပ်ခံ၍ တောင်းခံရသည်။ ဤအချက်အလက်များကို စီမံကိန်း မိတ်ဆက်အစည်းပေးပတ်စီမံတောင်းခံရမည်။ စီမံကိန်းမိတ်ဆက်အစည်းပေးတွင် လူထုစည်းရုံးရေးပူးပေါင်းသည် ဤအချက်အလက် များအား စစ်ဆေးပြီး မှန်ကန်အောင်ပြုလုပ်ရမည်။ ပြီးနောက်တွင် လူထုစည်းရုံးရေးပူးပေါင်း သတင်းအချက်အလက်ထံသို့ Tablets မှ တဆင့် ဖြည့်သွင်းရမည်။

ကျေးရွာခေါင်းဆောင် အမည် ဦး ဦးကျော်	ကျေးရွာခေါင်းဆောင်၏ ဖုန်းနံပါတ် ၀၉-၄၅၃၇၀၅၆	လူထုစည်းရုံးရေးပူးပေါင်း အမည် ဒေါ်ခင်စု
ပြည်နယ်၊ တိုင်းဒေသကြီး၊ ရှေ့၊ မြို့နယ်၊ အုပ်စု ရှေ့၊ မြို့နယ်၊ အုပ်စု	ကျေးရွာအုပ်စု ရှေ့	ကျေးရွာ ရှေ့

က။ လူဦးရေ

လူမျိုးစု	အိမ်ထောင်စုအရေအတွက်	ကိုးကွယ်သည့်ဘာသာ	အိမ်ထောင်စုအရေအတွက်
လူမျိုးစု (၁) - ရှေ့	၁၇၀	ဘာသာ (၁) - ရှေ့	၁၇၀
လူမျိုးစု (၂) - ရှေ့	၆၀	ဘာသာ (၂) - ရှေ့	၆၀
လူမျိုးစု (၃) - ရှေ့	၁	ဘာသာ (၃) - ရှေ့	၁
လူမျိုးစုရော -	၁၀	ဘာသာရော -	၁၀
အခြား			
	အရေအတွက်		၄
မသန်စွမ်းသူများ	၄		၇၀
သက်ကြီးရွယ်အိုများ (၆၅ နှစ် နှင့် အထက်)	၇၀		
စစ်ဘေးရှောင်			

	အမျိုးသား (အရေအတွက်)	အမျိုးသမီး (အရေအတွက်)
လူဦးရေ	၄၈၅	၄၅၁
လူမျိုးစု (၁) - ရှေ့	၃၃၂	၃၀၄
လူမျိုးစု (၂) - ရှေ့	၁၅၃	၁၄၇
လူမျိုးစု (၃) - ရှေ့		
အခြား		
အိမ်ထောင်ဦးစီး		

(ခ) အခြေခံအောက်အဖွဲ့ အသုံးအဆောင်များ

စာသင်ကျောင်း	အမှတ် ခြံမပါ	ကျန်းမာရေး	အမှတ် ခြံမပါ	ဘာသာရေး အဆောက် အအုံများ	အမှတ် ခြံမပါ

၂၁။ ကျေးရွာဖွံ့ဖြိုးရေးဦးစားပေးအစီအစဉ် (ပုံစံ-၃) (တတိယနှစ်)

၀၈၀၂၂၄၆

အထက်တန်းကျောင်း	<input type="checkbox"/>	ဆေးရုံ	<input type="checkbox"/>	ဧတီ	<input checked="" type="checkbox"/>
အလယ်တန်းကျောင်း	<input type="checkbox"/>	ကျန်းမာရေးဌာန	<input checked="" type="checkbox"/>	ဘုန်းကြီးကျောင်း	<input checked="" type="checkbox"/>
ပုလဲတန်းကျောင်း	<input checked="" type="checkbox"/>	ကျန်းမာရေးဌာနခွဲ	<input type="checkbox"/>	ဟိန္ဒူဘုရားကျောင်း	<input type="checkbox"/>
ပျက်ကျောင်း	<input type="checkbox"/>	ဆေးပေးခန်း	<input checked="" type="checkbox"/>	ခရစ်ယာန်ကျောင်း	<input type="checkbox"/>
အခြား	<input type="checkbox"/>	အခြား	<input type="checkbox"/>	ဇလီ	<input type="checkbox"/>
				အခြား	<input type="checkbox"/>
မှတ်ချက်		မှတ်ချက်		မှတ်ချက်	

(ဂ) ကျွမ်းကျင်သူများမှတ်တမ်း (ကျေးရွာတွင်နေထိုင်သော သို့မဟုတ် တခြားရွာမှလာရောက်သော ကျွမ်းကျင်သူများ)

(၁) စာသင်ကျောင်း			(၂) ကျန်းမာရေး			(၃) လက်မှုပညာရှင်		
	ရွာတွင်နေထိုင်သူ	အခြားရွာမှလာသူ		ရွာတွင်နေထိုင်သူ	အခြားရွာမှလာသူ		ရွာတွင်နေထိုင်သူ	အခြားရွာမှလာသူ
ပုလဲတန်းပြဆရာ/မ	<input type="checkbox"/>	<input checked="" type="checkbox"/>	ဆရာဝန်	<input type="checkbox"/>	<input type="checkbox"/>	လက်သမား	<input checked="" type="checkbox"/>	<input type="checkbox"/>
အထက်တန်းပြဆရာ/မ	<input type="checkbox"/>	<input type="checkbox"/>	လက်ထောက်ကျန်းမာရေးမှူး	<input type="checkbox"/>	<input type="checkbox"/>	ပန်းရံ	<input checked="" type="checkbox"/>	<input type="checkbox"/>
အလယ်တန်းပြဆရာ/မ	<input type="checkbox"/>	<input checked="" type="checkbox"/>	အမျိုးသမီးကျန်းမာရေးဆရာမ	<input type="checkbox"/>	<input checked="" type="checkbox"/>	လှုပ်စစ်ကျွမ်းကျင်၊ မီးသမား	<input checked="" type="checkbox"/>	<input type="checkbox"/>
ပျက်ကျဆရာ/မ	<input type="checkbox"/>	<input type="checkbox"/>	သားဖွားဆရာမ	<input type="checkbox"/>	<input checked="" type="checkbox"/>	ရေပိုက်သူယ်သူ	<input checked="" type="checkbox"/>	<input type="checkbox"/>
အခြား	<input type="checkbox"/>	<input type="checkbox"/>	ပြည်သူ့ကျန်းမာရေးလုပ်သား	<input type="checkbox"/>	<input type="checkbox"/>	စက်ပြင်ဆရာ	<input checked="" type="checkbox"/>	<input type="checkbox"/>
မှတ်ချက်			မှတ်ချက်			မှတ်ချက်		

(ဃ) ကျေးရွာသို့ ရောက်ရှိနိုင်သည့် လမ်းအခြေအနေ / ကျေးရွာတစ်ရွာသည် ၎င်း၏ ကျေးရွာအုပ်စုနှင့် ဆက်သွယ်ထားသော လမ်းအခြေအနေ (အောက်ပါတို့ကိုပိုင်းပါ)

ကျောက်ကြမ်းလမ်း: ကတ္တရာလမ်း ကွန်ကရစ်လမ်း: _____
 ကျောက်စင်းလမ်း: မြေသားလမ်း လူသွားလမ်း: _____
 မော်တော်ဆိုင်ကယ်လမ်း: _____
 အခြား: _____

(င) ကျေးရွာဖွံ့ဖြိုးမှုစီမံချက်

(၁) လူထုဗဟိုပြုစီမံကိန်းမတော်မီ ဤကျေးရွာတွင်ကျေးရွာဖွံ့ဖြိုးမှု စီမံချက်ရှိခဲ့ပါသလား? မရှိပါ
 (၂) ရှိခဲ့ပါလျှင် ဤစီမံချက်ကို မည်သည့် ခုနှစ်တွင်ပြင်ဆင်ခဲ့ပါသနည်း? နှစ် ၂၀၁၅ မသိပါ
 (၃) ဤစီမံချက်ကို ဖြည့်နယ်မှုအတည်ပြုခဲ့ပါသလား? ပြုခဲ့ပါသည်/မပြုခဲ့ပါ (မသိပါ)

(စ) ခရီးအကွာအဝေး

(၁) ဤကျေးရွာ၏ဗဟိုမှ ၎င်းကျေးရွာအုပ်စု၏ဗဟိုအထိ ခရီးမိုင်မည်မျှကွာဝေးသနည်း? မိုင် ၅.၆၃/မသိပါ
 (၂) ဤကျေးရွာမှ ၎င်းကျေးရွာအုပ်စုဗဟိုအထိ သွားလာရာ တွက်ကြာမြင့်သည့်အချိန်: _____

ခြောက်သွေ့ရာသီတွင်ကြာချိန်: ၅.၅ မိနစ် (ထောက်လှမ်း/မော်တော်ဆိုင်ကယ်) ခြေလျင်/လား/မော်တော်ဘုတ်/
 အခြား: _____
 ရှိရာသီတွင်ကြာချိန်: ၂၀ မိနစ် (ထောက်လှမ်း/မော်တော်ဆိုင်ကယ်) ခြေလျင်/လား/မော်တော်ဘုတ်/
 အခြား: _____

၂၁။ ကျေးရွာဖွံ့ဖြိုးရေးဦးစားပေးအစီအစဉ် (ပုံစံ-၃) (တတိယနှစ်)

၀၇၀၉၂၀၁၆

(ဆ) ပတ်ဝန်းကျင်ဆိုင်ရာ သဘာဝဘေးအန္တရာယ်

ဤကျေးရွာတွင် ရေကြီးခြင်းကဲ့သို့ သဘာဝဘေးအန္တရာယ်ကျရောက်ဖူးခြင်း ရှိပါသလား။

မရှိပါ ရှိပါသည် ရှိလျှင်ဖော်ပြပါ -----

(ဇ) ကျေးရွာတွင် ဇွဲစည်းထားသော အဖွဲ့အစည်းများ

လူထုဗဟိုပြုစီမံကိန်းမတိုင်မီ ဤကျေးရွာတွင် ကျေးရွာဖွံ့ဖြိုးရေးအတွက် အစိုးရ (သို့) ရွာသားများကိုယ်တိုင်(သို့) စီမံကိန်းတစ်ခုခုမှ ဇွဲစည်းထားသည့် အဖွဲ့အစည်းများရှိပါသလား။

(၁) -----

(၂) -----


(ဈ) အထွေထွေအုပ်ချုပ်ရေး ဦးစီးဌာန (GAD) မှ မှတ်တမ်းတင်ထားခြင်း

ဤကျေးရွာသည် အထွေထွေအုပ်ချုပ်ရေး ဦးစီးဌာန (GAD) မှ မှတ်တမ်းတင်ထားမှု ရှိပါသလား။

မရှိပါ ရှိပါသည်


ကျေးရွာခေါင်းဆောင်

အမည် ဦးစွာမာ

လက်မှတ်  နေ့စွဲ ၂.၁၂.၂၀၁၆

လူထုစည်းရုံးရေးမှူး

အမည် ဝေါဟန်စိန်

လက်မှတ်  နေ့စွဲ ၂.၁၂.၂၀၁၆

၂၁။ ကျေးရွာဖွံ့ဖြိုးရေးဦးစားပေးအစီအစဉ် (ပုံစံ-၃) (စတုတ္ထနှစ်)

ပုံစံ - ၈ - ၁ ကျေးရွာအခြေခံအချက်အလက်များ (Form PC 1)

လမ်းညွှန်ချက်၊ ကျေးရွာတစ်ရွာသို့ ပထမဆုံးမိတ်ဆက်ရေး သွားရောက်သောအခါ လူထုစည်းရုံးရေးပူးပေါင်းသည် ကျေးရွာ ခေါင်းဆောင်များအား ကျေးရွာအချက်အလက်များကို ပေတ္တာရပ်ခံ၍ တောင်းခံရသည်။ ဤအချက်အလက်များကို စီမံကိန်း မိတ်ဆက်အစည်းဝေးမတိုင်မီတောင်းခံရမည်။ စီမံကိန်းမိတ်ဆက်အစည်းဝေးတွင် လူထုစည်းရုံးရေးပူးပေါင်းသည် ဤအချက်အလက် များအား စစ်ဆေးပြီး မှန်ကန်အောင်ပြုလုပ်ရမည်။ ပြီးနောက်တွင် လူထုစည်းရုံးရေးပူးပေါင်းမှ သတင်းအချက်အလက်ထဲသို့ Tablets မှ တဆင့် ဖြည့်သွင်းရမည်။

ကျေးရွာခေါင်းဆောင် အမည် စိုးညိုစော ကျေးရွာခေါင်းဆောင်၏ ဖုန်းနံပါတ် ၀၅၃၅၃၃၇၀၅၆ လူထုစည်းရုံးရေးပူးပေါင်း၏ အမည် စိုးညိုစော

ပြည်နယ်၊ တိုင်းဒေသကြီး ၇၅၊ မြို့နယ် - မာမာ၊ ကျေးရွာအုပ်စု - ခ၊ ကျေးရွာ - တပိုင်စော

က။ လူဦးရေ

လူမျိုးစု	အိမ်ထောင်စုအရေအတွက်	ကိုးကွယ်သည့်ဘာသာ	အိမ်ထောင်စုအရေအတွက်
လူမျိုးစု (၁) ---- <u>၇၅</u>	<u>၁၇၀</u>	ဘာသာ (၁) ---- <u>ဗုဒ္ဓ</u>	
လူမျိုးစု (၂) ---- <u>၃၆</u>	<u>၆၀</u>	ဘာသာ (၂) ---- <u>ဗုဒ္ဓ</u>	<u>၅၅</u>
လူမျိုးစု (၃) ---- <u>၁၆၁</u>	<u>၁</u>	ဘာသာ (၃) ---- <u>အခြား</u>	<u>၅</u>
လူမျိုးစုရော -----	<u>၁၀</u>	ဘာသာရော -----	<u>၁</u>
အခြား	အရေအတွက်		
မသန်စွမ်းသူများ	<u>၄</u>		<u>၄</u>
သက်ကြီးရွယ်အိုများ (၆၅ နှစ် နှင့် အထက်)	<u>၇၀</u>		
စစ်ဘေးရှောင်			

	အမျိုးသား (အရေအတွက်)	အမျိုးသမီး (အရေအတွက်)
လူဦးရေ	<u>၄၅၅</u>	<u>၄၅၁</u>
လူမျိုးစု (၁) ---- <u>၇၅</u>	<u>၃၃၂</u>	<u>၃၀၄</u>
လူမျိုးစု (၂) ---- <u>၃၆</u>	<u>၁၅၃</u>	<u>၁၄၇</u>
လူမျိုးစု (၃) -----		
အခြား		
အိမ်ထောင်ဦးစီး		

၂၁။ ကျေးရွာဖွံ့ဖြိုးရေးဦးစားပေးအစီအစဉ် (ပုံစံ-၃) (စတုတ္ထနှစ်)

(ခ) အခြေခံအဆောက်အအုံ အသုံးအဆောင်များ

စာသင်ကျောင်း	အမှတ် ခြံပေါ	ကျန်းမာရေး	အိမ်မှတ် ခြံပေါ	ဘာသာရေး အဆောက် အအုံများ	အမှတ် ခြံပေါ
အထက်တန်းကျောင်း	<input type="checkbox"/>	ဆေးရုံ	<input type="checkbox"/>	စေတီ	<input checked="" type="checkbox"/>
အလယ်တန်းကျောင်း	<input type="checkbox"/>	ကျန်းမာရေးဌာန	<input checked="" type="checkbox"/>	ဘုန်းကြီးကျောင်း	<input checked="" type="checkbox"/>
မူလတန်းကျောင်း	<input type="checkbox"/>	ကျန်းမာရေးဌာနခွဲ	<input type="checkbox"/>	ဟိန္ဒူဘုရားကျောင်း	<input type="checkbox"/>
မူကြိုကျောင်း	<input type="checkbox"/>	ဆေးပေးခန်း	<input checked="" type="checkbox"/>	ခရစ်ယာန်ကျောင်း	<input type="checkbox"/>
အခြား	<input type="checkbox"/>	အခြား	<input type="checkbox"/>	ဗလီ	<input type="checkbox"/>
မုတ်ချက်		မုတ်ချက်		အခြား	<input type="checkbox"/>
				မုတ်ချက်	

(ဂ) ကျွမ်းကျင်သူများမှတ်တမ်း (ကျေးရွာတွင်နေထိုင်သော သို့မဟုတ် တခြားရွာမှလာရောက်သော ကျွမ်းကျင်သူများ)

	(၁) စာသင်ကျောင်း		(၂) ကျန်းမာရေး			(၃) လက်မှုပညာရှင်		
	ရွာတွင်နေ ထိုင်သူ	အခြားရွာမှ လာသူ		ရွာတွင်နေ ထိုင်သူ	အခြား ရွာမှ လာသူ		ရွာတွင် နေထိုင်သူ	အခြားရွာ မှလာသူ
မူလတန်းပြဆရာ/မ	<input type="checkbox"/>	<input checked="" type="checkbox"/>	ဆရာဝန်	<input type="checkbox"/>	<input type="checkbox"/>	လက်သမား	<input checked="" type="checkbox"/>	<input type="checkbox"/>
အထက်တန်းပြဆရာ/မ	<input type="checkbox"/>	<input type="checkbox"/>	လက်ထောက် ကျန်းမာရေးမှူး	<input type="checkbox"/>	<input type="checkbox"/>	ပန်းရံ	<input checked="" type="checkbox"/>	<input type="checkbox"/>
အလယ်တန်းပြဆရာ/မ	<input type="checkbox"/>	<input checked="" type="checkbox"/>	အမျိုးသမီးကျန်းမာရေး ဆရာမ	<input type="checkbox"/>	<input checked="" type="checkbox"/>	လျှပ်စစ်ကျွမ်းကျင် မီးသမား	<input checked="" type="checkbox"/>	<input type="checkbox"/>
မူကြိုဆရာ/မ	<input type="checkbox"/>	<input type="checkbox"/>	သားဖွားဆရာမ	<input type="checkbox"/>	<input checked="" type="checkbox"/>	ရေဗိုက်သူယ်သူ	<input checked="" type="checkbox"/>	<input type="checkbox"/>
အခြား	<input type="checkbox"/>	<input type="checkbox"/>	ပြည်သူ့ကျန်းမာရေးလုပ်သား	<input type="checkbox"/>	<input type="checkbox"/>	စက်ပြင်ဆရာ	<input checked="" type="checkbox"/>	<input type="checkbox"/>
မုတ်ချက်			မုတ်ချက်			မုတ်ချက်		

(ဃ) ကျေးရွာသို့ ရောက်ရှိနိုင်သည့် လမ်းအခြေအနေ / ကျေးရွာတစ်ရွာသည် ၎င်း၏ ကျေးရွာအုပ်စုနှင့် ဆက်သွယ်ထားသော လမ်းအခြေအနေ (အောက်ပါတို့ကိုပိုင်းပါ)

ကျောက်ကြမ်းလမ်း ကတ္တရာလမ်း ကွန်ကရစ်လမ်း မော်တော်ဆိုင်ကယ်လမ်း
 ကျောက်ခင်းလမ်း မြေဝှားလမ်း လူသွားလမ်း အခြား _____

(င) ကျေးရွာဖွံ့ဖြိုးမှုစီမံချက်

- ပိုင်းပါ
- (၁) လူထုဗဟိုပြုစီမံကိန်းမစတင်မီ ဤကျေးရွာတွင်ကျေးရွာဖွံ့ဖြိုးမှု စီမံချက်ရှိခဲ့ပါသလား? ရှိပါသည်/မရှိပါ/မသိပါ
- (၂) ရှိခဲ့ပါလျှင် ဤစီမံချက်ကို မည်သည့် ခုနှစ်တွင်ပြင်ဆင်ခဲ့ပါသနည်း? နှစ် ၂၀၀၅ မသိပါ
- (၃) ဤစီမံချက်ကို ဖြန့်နယ်မှုအတည်ပြုခဲ့ပါသလား? ပြုခဲ့ပါသည်/မပြုခဲ့ပါ /မသိပါ

၂၁။ ကျေးရွာဖွံ့ဖြိုးရေးဦးစားပေးအစီအစဉ် (ပုံစံ-၃) (စတုတ္ထနှစ်)

(စ) ခရီးအကွာအဝေး

(၁) ဤကျေးရွာ၏ဗဟိုမှ ၎င်းကျေးရွာအုပ်စု၏ဗဟိုအထိ ခရီးမိုင်မည်မျှကွာဝေးသနည်း? မိုင်-----/မသိပါ

(၂) ဤကျေးရွာမှ ၎င်းကျေးရွာအုပ်စုဗဟိုအထိ သွားလာရာတွင်ကြာမြင့်သည့်အချိန်။

ခြောက်သွေ့ရာသီတွင်ကြာချိန်----- ထော်လာဂျီ/မော်တော်ဆိုင်ကယ်/ခြေလျင်/လား/မော်တော်ဘုတ်/
အခြား -

မိုးရာသီတွင်ကြာချိန်----- ထော်လာဂျီ/မော်တော်ဆိုင်ကယ်/ခြေလျင်/လား/မော်တော်ဘုတ်/
အခြား -

(ဆ) ပတ်ဝန်းကျင်ဆိုင်ရာ သဘာဝဘေးအန္တရာယ်

ဤကျေးရွာတွင် ရေကြီးခြင်းကဲ့သို့ သဘာဝဘေးအန္တရာယ်ကျရောက်ဖူးခြင်း ရှိပါသလား။

မရှိပါ ရှိပါသည် ရှိလျှင်ဖော်ပြပါ ----- ၂၀၁၄-၂၀၁၅

(ဇ) ကျေးရွာတွင် ဖွဲ့စည်းထားသော အဖွဲ့အစည်းများ

လူထုဗဟိုပြုစီမံကိန်းမတိုင်မီ ဤကျေးရွာတွင် ကျေးရွာဖွံ့ဖြိုးရေးအတွက် အစိုးရ (သို့) ရွာသားများကိုယ်တိုင်(သို့) စီမံကိန်းတစ်ခုခုမှ ဖွဲ့စည်းထားသည့် အဖွဲ့အစည်းများရှိပါသလား။

(၁) - ကျေးရွာအုပ်စုအဖွဲ့
(၂) -----

(ဈ) အထွေထွေအုပ်ချုပ်ရေး ဦးစီးဌာန (GAD) မှ မှတ်တမ်းတင်ထားခြင်း

ဤကျေးရွာသည် အထွေထွေအုပ်ချုပ်ရေး ဦးစီးဌာန (GAD) မှ မှတ်တမ်းတင်ထားမှု ရှိပါသလား။

မရှိပါ ရှိပါသည်

ကျေးရွာခေါင်းဆောင်

အမည်
လက်မှတ်
နေ့စွဲ

- ဦးညွှန်
- [Signature]
- ၃၀-၁၀-၂၀၁၇

လူထုစည်းရုံးရေးမှူး

အမည်
လက်မှတ်
နေ့စွဲ

- ဦးပျက်စွန်း
- [Signature]
- ၃၀-၁၀-၂၀၁၇

၂၂။ အစည်းအဝေးမှတ်တမ်းများ

၂၀၁၃ ခုနှစ်၊ ဇူလိုင်လ (၂၉) ရက် (၁၂ : ၀၀) ချိန် တက်ပွဲတော် ကျင်းပပြီးနောက် ကျင်းပသည့်အခါ
လူထုဗဟိုပြုစီမံကိန်း (စတုတ္ထနှစ်) ပထမအကြိမ် မိတ်ဆက်အစည်းအဝေးမှတ်တမ်း

အစည်းအဝေးသို့ တက်ရောက်သူများ

- ဦးပိုင်ထွန်း (လူထုစည်းရုံးရေးမှူး)
- ဦးအောင်သူလင်း (လူထုစည်းရုံးရေးမှူး)
- ဒေါ်ဆန်းမြတ်သူ (လက်ထောက်နည်းပညာမှူး)

ကျေးရွာမှ ကျေးရွာသူ/သား အမျိုးသား (၅၅) ဦး၊ အမျိုးသမီး (၃၉) ဦး စုစုပေါင်း (၉၀) ဦး တက်ရောက်ခဲ့ပါသည်။

ရည်ရွယ်ချက်

လူထုဗဟိုပြုစီမံကိန်း စတုတ္ထနှစ် လုပ်ငန်းခွဲများအား အကောင်အထည်ဖော်ဆောင်ရွက်ရန် ရည်ရွယ်ပါသည်။

ဆွေးနွေးချက်

တက်ပွဲတော် ကျေးရွာမှ ရာအိမ်မှူးတစ်ဦးမှ မိတ်ဆက်စကားပြောကြားပြီး အစည်းအဝေးကို ဖွင့်လှစ်ပါသည်။

လူထုစည်းရုံးရေးမှူးမှ စီမံကိန်း၏ ရည်ရွယ်ချက်များ ကမ္ဘာ့ဘဏ်၏ မူဝါဒများ စီမံကိန်းစတင်ရန်၊ ကျား/မရေးရာအကြောင်းများကို ကျေးရွာလူထုများအား စီမံကိန်း၏ သဘောတရားများကို နားလည် သဘောပေါက်အောင်ရှင်းလင်းပြောကြားခဲ့ပါသည်။ စတုတ္ထနှစ်စီမံကိန်းအထောက်အကူပြုကော်မတီဝင်များဖွဲ့စည်းရန် အတွက် လုပ်ဆောင်ရမည့် တာဝန်များအား ရှင်းလင်းပြောကြားပြီး ကော်မတီဝင်များဖွဲ့စည်းခြင်း၊ ကော်မတီဝင်များ လိုက်နာရမည့် ဆောင်ရန်/ရှောင်ရန် အချက်များ၊ အကာအကွယ်များအကြောင်း အကျွမ်းဝင်သော လုပ်ငန်းများနှင့် အကျွမ်းမဝင်သောလုပ်ငန်းများအကြောင်း ရှင်းလင်းပြောကြားခဲ့ပါသည်။

ထို့နောက် ကျေးရွာလူထုမှ မိမိတို့ကျေးရွာလိုအပ်ချက်လုပ်ငန်းများကို ဦးစားပေးလုပ်ငန်းစဉ်များအလိုက် ဖွဲ့စည်းကြပါသည်။ လက်ထောက်နည်းပညာမှူးမှ စီမံကိန်းလုပ်ငန်းခွဲများအား တွက်ချက်တိုင်းတာပြီး ရန်ပုံငွေ ခွဲခြားတွက်ချက်တိုင်းတာခဲ့ပါသည်။

၂၂။ အစည်းအဝေးမှတ်တမ်းများ

ဆုံးဖြတ်ချက်များ

ကျေးရွာသဘောတူညီချက်နှင့် အောက်ပါအတိုင်း ကော်မတီဝင်များနှင့်လုပ်ငန်းခွဲများအား ရွေးချယ် ခဲ့ပါသည်။

- | | |
|----------------------------------|--------------------------|
| စီမံကိန်းအထောက်အကူပြုကော်မတီ | ၁။ ဦးမောင်သန်းဖြူ (ကျား) |
| | ၂။ ဒေါ်ခင်ခင်ဝင်း (မ) |
| ဝယ်ယူရေးဆပ်ကော်မတီ | ၃။ ဦးခင်မောင်သန်း (ကျား) |
| | ၄။ ဒေါ်သန်းမောင်ဖြူ (မ) |
| စောင့်ကြည့်ကြီးကြပ်ရေးဆပ်ကော်မတီ | ၅။ ဦးထွန်းလင်း (ကျား) |
| | ၆။ ဒေါ်ဖြူဖြူဖြူ (မ) |
| လည်ပတ်ထိန်းသိမ်းရေးဆပ်ကော်မတီ | ၇။ ဦးအောင်ကျော် (ကျား) |
| | ၈။ ဒေါ်မိုးမိုး (မ) |
| ဝေဖန်အကြံပြုကိုယ်စားလှယ် | ၉။ ဦးကျော်စွာ (ကျား) |
| | ၁၀။ ဒေါ်ဖြူဖြူ (မ) |
| ကျေးရွာစာရင်းကိုင် | ၁၁။ ဦးရွှေသန်း (ကျား) |
| စေတနာ့ဝန်ထမ်း | ၁၂။ ဦးလှသန်း (ကျား) |
| | ၁၃။ ဒေါ်ဝင်းဖြူ (မ) |

ကျေးရွာမှ ဦးစားပေးလုပ်ငန်းခွဲများ

- ၁။ ဧကတွင်း သွားတွင်း တူးဖော်ခြင်းလုပ်ငန်း
 - ၂။ ခွာတွင်းကျွန်းကုန်လုပ်ငန်း
 - ၃။ ဆိုလာ ဖိလပ်မီနီယမ်
- အစည်းအဝေးကို ညနေ (၈:၃၀)ချိန်တွင် ရုတ်သိမ်းခဲ့ပါသည်။

မှတ်တမ်းတင်သူ

()

ဦးအောင်သူလင်း

လူထုစည်းရုံးရေးမှူး

လူထုဗဟိုပြုစီမံကိန်း၊ အမ်းမြို့

၂၂။ အစည်းအဝေးမှတ်တမ်းများ

၂၀၀၇ ခုနှစ်၊ နိုဝင်ဘာလ (၂၀)ရက်နေ့ (၀၀:၀၀)နာရီမှစ၍ တလိုင်တောင်ကျေးရွာ၊ တုန်းတော်ကြီးကျောင်းတော်၌ ကျင်းပပြုလုပ်သော အုပ်စုအဆင့်အစည်းအဝေးမှတ်တမ်း

အစည်းအဝေးတက်ရောက်သူများ

- ဦးဖောင်သူလင်း (လူထုစည်းရုံးရေးမှူး)
- ဦးပိုင်ထွန်း (လူထုစည်းရုံးရေးမှူး)
- ဒေါ်ဆန်မြတ်သူ (လက်ထောက်နည်းပညာမှူး)

ကျေးရွာအုပ်စုရှိ ကျေးရွာများမှ ကော်မတီဝင် အမျိုးသား (၃)ဦး၊ အမျိုးသမီး (၉)ဦး စုစုပေါင်း (၂၂)ဦး တက်ရောက်ခဲ့ပါသည်။

ရည်ရွယ်ချက်

လူထုဗဟိုပြုစီမံကိန်း (စတုတ္ထနှစ်စက်ဝန်း)အတွက် စီမံကိန်းလုပ်ငန်းခွဲများ အကောင်အထည်ဖော်ဆောင်ရွက်နိုင်ပါရန် ရည်ရွယ်ပါသည်။

ဆွေးနွေးချက်

ကျေးရွာအုပ်စု၊ အုပ်ချုပ်ရေးမှူးမှ အဖွင့်အမှာစကားပြောကြားပြီး အစည်းအဝေးကိုဖွင့်လှစ်ခဲ့ပါသည်။ ပြို့နယ်အကြံပေးအဖွဲ့ခေါင်းဆောင်မှ အုပ်စုရန်ပုံငွေများအကြောင်း ရှင်းလင်းပြောကြားခြင်း၊ အုပ်စုတာဝန်ခံ လူထုစည်းရုံးရေးမှူးမှ အုပ်စုကော်မတီဝင်များ၏ လုပ်ဆောင်ရမည့်တာဝန်များအား ရှင်းလင်းပြောကြားပြီး တက်ရောက်လာသော ကျေးရွာအဆင့်မှ စီမံကိန်းအထောက်အကူပြုကော်မတီဥက္ကဋ္ဌများမှ အုပ်စုစီထောက် (၂)ဦး၊ ဘဏ္ဍာရေးဆပ်ကော်မတီ (၁)ဦး၊ အုပ်စုစာရင်းကိုင်၊ ဝေဖန်အကြံပြုကိုယ်စားလှယ်၊ ငွေထိန်းများအား တက်ရောက်လာကြသော ကျေးရွာအဆင့်ကော်မတီဝင်များမှ အများသဘောတူဆန္ဒဖြင့် မဲပေးပြီး အုပ်စုအဆင့် ကော်မတီဝင်များရွေးချယ်ဆုံးဖြတ်ခဲ့ကြပါသည်။

ဆုံးဖြတ်ချက်များ

ကျေးရွာစီထောက်ကော်မတီများ၏ သဘောတူညီချက်နှင့် အောက်ပါကျေးရွာအုပ်စုကော်မတီဝင်များ၊ ဝေဖန်အကြံပြုဆပ်ကော်မတီဥက္ကဋ္ဌနှင့်အဖွဲ့ဝင်များမှ ကျေးရွာ၏ စီမံကိန်းလုပ်ငန်းခွဲများအား ရွေးချယ်ခဲ့ကြပါသည်။ စနဲအုပ်စုရှိ တလိုင်တောင်ကျေးရွာ ရေတွင်း (၃)တွင်းတူးဖော်ခြင်းလုပ်ငန်း၊ စနဲကျေးရွာ ကျေးရွာတွင်းကွန်ကရစ် လမ်းခင်းခြင်းလုပ်ငန်းအား တက်ရောက်လာကြသော ကော်မတီဝင်များမှ ကျေနပ်သဘောတူခဲ့ကြပါသည်။

၂၂။ အစည်းအဝေးမှတ်တမ်းများ

- အုပ်စုစီထောက်ဥက္ကဋ္ဌ - ဦးမောင်သန်းကြည်
- ဒေါ်စန်းစန်းဝင်း
- ဘဏ္ဍာရေးဆပ်ကော်မတီ - ဦးမောင်လှသိန်း
- ဦးစော (ဇာဂျက်)

ကျေးရွာများမှ စီထောက်ဥက္ကဋ္ဌများသည် ကျေးရွာအုပ်စု စီ/ထောက်ကော်မတီဝင်များဖြစ်သည်။
 ဝေဖန်အကြံပြုဖြေရှင်းရေးဆပ်ကော်မတီ - ဦးငါးဖြူ
 - ဒေါ်ကော့ကော့သိန်း

ကျန်ကျေးရွာများမှ ဝေဖန်အကြံပြုဖြေရှင်းရေးကိုယ်စားလှယ်များသည် ကျေးရွာအုပ်စု ဝေဖန်အကြံပြု
 ကိုယ်စားလှယ်များဖြစ်သည်။

ကျေးရွာများ၏ လုပ်ငန်းခွဲများ

- တလိုင်းတောင်ကျေးရွာ ရေတွင်း (၃)တွင်းတူးဖော်ခြင်းလုပ်ငန်း - ၁၀၀၂၀၀၀၀/-ကျပ်
- စနဲကျေးရွာ ကျေးရွာတွင်းကွန်ကရစ်လမ်း - ၁၀၀၀၀၀၀၀/-ကျပ်

လုပ်ငန်းမဆောင်ရွက်သောကျေးရွာများသည် နောက်နှစ်စီမံကိန်းတိုးချဲ့လုပ်ကိုင်ခဲ့လျှင် ဦးစားပေး
 ပြုလုပ်ရန် ဆုံးဖြတ်ခဲ့ပြီး အစည်းအဝေးကို (၀၃:၀၀)ချိန်တွင် ရုတ်သိမ်းခဲ့ပါသည်။

မှတ်တမ်းတင်သူ

()

ဦးအောင်သူလင်း

လူထုစည်းရုံးရေးမှူး

လူထုဗဟိုပြုစီမံကိန်း၊ အမ်းမြို့

၂၃။ ကဏ္ဍအလိုက်ဦးစားပေးဖွံ့ဖြိုးရေးလုပ်ငန်းစဉ်များ

နောက်ဆက်တွဲ (၄) ခြားနားသောအပိုင်းများအတွက် ဦးစားပေးဖွံ့ဖြိုးရေးလုပ်ငန်းစဉ်များအနှစ်ချုပ်

	အဆင့်	လုပ်ငန်း	မည်သူဦးစားပေးလဲ	လ/နှစ်	ကျေးရွာတာဝန်ခံ(သို့) အုပ်စု	ပြင်ပမှမည်သူထောက်ပံ့မလဲ
အခြေခံအဆောက်အအုံ	၁		<input type="checkbox"/> ကျား <input type="checkbox"/> မ			
	၂		<input type="checkbox"/> ကျား <input type="checkbox"/> မ			
	၃		<input type="checkbox"/> ကျား <input type="checkbox"/> မ			
	၄		<input type="checkbox"/> ကျား <input type="checkbox"/> မ			
	၅		<input type="checkbox"/> ကျား <input type="checkbox"/> မ			
အသက်မွေးဝမ်းကျောင်းမှု စိုက်ပျိုးရေး	၁		<input type="checkbox"/> ကျား <input type="checkbox"/> မ			
	၂		<input type="checkbox"/> ကျား <input type="checkbox"/> မ			
	၃		<input type="checkbox"/> ကျား <input type="checkbox"/> မ			
	၄		<input type="checkbox"/> ကျား <input type="checkbox"/> မ			
	၅		<input type="checkbox"/> ကျား <input type="checkbox"/> မ			
ကျန်းမာရေးနှင့် အဟာရ	၁		<input type="checkbox"/> ကျား <input type="checkbox"/> မ			
	၂		<input type="checkbox"/> ကျား <input type="checkbox"/> မ			
	၃		<input type="checkbox"/> ကျား <input type="checkbox"/> မ			
	၄		<input type="checkbox"/> ကျား <input type="checkbox"/> မ			
	၅		<input type="checkbox"/> ကျား <input type="checkbox"/> မ			
ပညာရေး	၁		<input type="checkbox"/> ကျား <input type="checkbox"/> မ			
	၂		<input type="checkbox"/> ကျား <input type="checkbox"/> မ			
	၃		<input type="checkbox"/> ကျား			

			<input type="checkbox"/> မ			
	၄		<input type="checkbox"/> ကျား <input type="checkbox"/> မ			
	၅		<input type="checkbox"/> ကျား <input type="checkbox"/> မ			
အခြား						
အခြား	၁	ရေတွင်းတူးဖော်ခြင်းလုပ်ငန်း	<input type="checkbox"/> √ကျား <input type="checkbox"/> √မ	၂၀၁၈	ကျေးရွာ	လူထုဗဟိုပြုစီမံကိန်း
	၂	ရွာတွင်းကွန်ကရစ်လမ်း	<input type="checkbox"/> √ကျား <input type="checkbox"/> √မ	၂၀၁၈	ကျေးရွာ	မသိသေးပါ
	၃	ဆိုလာမီးလင်းရေး	<input type="checkbox"/> √ကျား <input type="checkbox"/> √မ	၂၀၁၈	ကျေးရွာ	မသိသေးပါ
	၄		<input type="checkbox"/> ကျား <input type="checkbox"/> မ			
	၅		<input type="checkbox"/> ကျား <input type="checkbox"/> မ			