

ပြည်ထောင်စုသမ္မတမြန်မာနိုင်ငံတော်အစိုးရ
စိုက်ပျိုးရေး၊ မွေးမြူရေးနှင့် ဆည်မြောင်းဝန်ကြီးဌာန
(ကျေးလက်ဒေသဖွံ့ဖြိုးတိုးတက်ရေးဦးစီးဌာန)

လူထုပဟိုပြုစီမံကိန်း

National Community Driven Development Project
(NCDDP)



ကျေးရွာဖွံ့ဖြိုးရေးအစီအစဉ်

Village Development Plan (VDP)

(ကျောက်ကြီး)မြို့နယ်

(၂၀၁၈) ခုနှစ်(ရေလဲ)အုပ်စု၊ (ထွန်ကုန်း) ကျေးရွာ

မာတိကာ

၁။ မြို့နယ်မြေပုံ

၂။ ကျေးရွာမြေပုံ(တည်နေရာ)

၃။ အုပ်စုတွင်ပါဝင်သောကျေးရွာများစာရင်း

၄။ ကျေးရွာအခြေခံအချက်အလက်များ(ကျေးရွာသမိုင်းကြောင်း)

၅။ လူထုပူးပေါင်းပါဝင်သော လူမှုဆန်းစစ်ခြင်းနှင့် အကဲဖြတ်ခြင်းလုပ်ငန်းစဉ်(PSA/PRA)အကျဉ်းချုပ်ဇယား

၆။ ကျေးရွာဖွံ့ဖြိုးရေးအစီအစဉ်အတွက်အသုံးပြုခဲ့သော PRA tools များနှင့်တစ်ခုချင်းစီအတွက်သုံးသပ် ချက်များ(အသုံးပြုခဲ့သော PRA tools တစ်ခုချင်းစီ၏ အမည်များရေးရန်)

၇။ ကော်မတီဝင်များရွေးချယ်ခြင်းနှင့်ကျေးရွာဖွံ့ဖြိုးရေးအစီအစဉ်ဆောင်ရွက်မှုမှတ်တမ်းဓါတ်ပုံများ (၂-၃ပုံ ထက်မများရ)

၈။ ကျေးရွာအချက်အလက်(ပုံစံ-၁)

၉။ စီမံကိန်းစက်ဝန်းအချိန်ဇယား(ပုံစံ-၂)

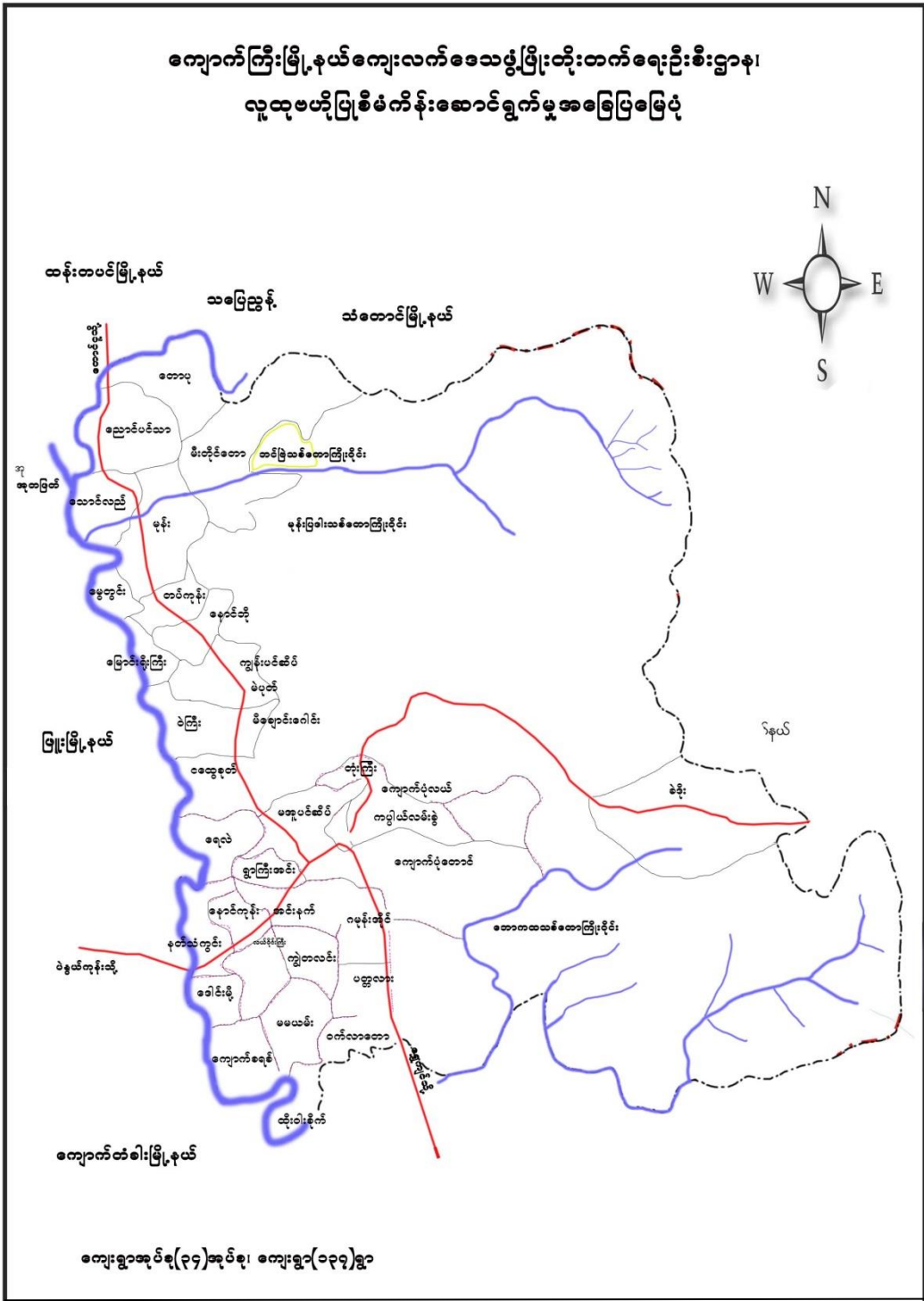
၁၀။ ကျေးရွာဖွံ့ဖြိုးရေးဦးစားပေးအစီအစဉ်(ပုံစံ-၃)

၁၁။ အစည်းအဝေးမှတ်တမ်းများ

၁၂။ ကဏ္ဍအလိုက်ဦးစားပေးဖွံ့ဖြိုးရေးလုပ်ငန်းစဉ်များ

ကျောက်ကြီးမြို့နယ်မြေပုံ

ကျောက်ကြီးမြို့နယ်ကျေးလက်ဒေသဖွံ့ဖြိုးတိုးတက်ရေးဦးစီးဌာန၊
လူထုပညာပြုစီမံကိန်းဆောင်ရွက်မှုအခြေပြမြေပုံ



ထွန်ကုန်းကျေးရွာတည်နေရာပြမြေပုံ



အုပ်စုတွင်ပါဝင်သောကျေးရွာများစာရင်း

အုပ်စုအမည်	ကျေးရွာအမည်
ရေလဲ	ရေလဲ(ကရင်)
ရေလဲ	ရေလဲ(ဗမာ)
ရေလဲ	အညာစု
ရေလဲ	မယမ်းစိမ်ကြီး
ရေလဲ	မယမ်းစိမ်လေး
ရေလဲ	ထွန်ကုန်း

ထွနီကုန်းကျေးရွာသမိုင်းကြောင်း

ကျောက်ကြီးမြို့နယ်၊ ရေလဲကျေးရွာအုပ်စု၊ ထွနီကုန်းကျေးရွာသည် ကျောက်ကြီးမြို့၏ အနောက်ဘက် (၆)မိုင်ခန့်တွင်တည်ရှိပါသည်။ မြောက်ဘက်တွင်ဆေးပုလဲကျေးရွာ အရှေ့ဘက်တွင် မယမ်းစိမ်ကြီးကျေးရွာ၊ တောင်ဘက်တွင် ရေလဲ(ကရင်)ကျေးရွာ၊ ရေလဲ(ဗမာ)ကျေးရွာ တို့တည်ရှိပါသည်။ ကရင်လူမျိုးများသာ နေထိုင်ကြပါသည်။

ခေတ်အဆက်ဆက်စစ်ဘေးစစ်ဒဏ်ကို အဆိုးဆုံးခံစားခဲ့သော ကျေးရွာလေးတစ်ရွာဖြစ်ပါသည်။ ၁၉၉၀ ခုနှစ် ခန့်တွင်ရန်မျိုးအောင်ကျေးရွာ၊ ၁၉၉၅ ခုနှစ်ခန့်တွင်ရေလဲ(ကရင်)ကျေးရွာ သို့ပြောင်းရွှေ့နေထိုင်ခဲ့ရပါသည်။ ၁၉၉၉ခုနှစ် တွင်တဲအိမ်အနည်းငယ်မျှဖြင့်ကျေးရွာ ကိုပြန်လည်တည်ထောင် ခဲ့ပါသည်။ ၂၀၀၉ခုနှစ်တွင် ခရစ်ယာန်ဘုရားရှိခိုးကျောင်းတစ်ကျောင်းကိုတည်ဆောက်ဝတ်ပြုခဲ့ကြပါသည်။ ၂၀၁၃ခုနှစ်တွင် ကိုယ်ထူကိုယ်ထကျောင်းကိုတည်ဆောက်ခဲ့ပြီးရွာမှ ရံပုံငွေများစုဆောင်းထောက်ပံ့ကာ ဆရာများအားငှားရမ်းသင်ကြားခဲ့ပါသည်။ ၂၀၁၀ခုနှစ် မတိုင်ခင်က ရွာချင်းဆက် လမ်းပင်မရှိခဲ့ပါ။ ၂၀၁၀ခုနှစ်တွင် အရောက်ရွာချင်းဆက်လမ်းကိုဖောက်လုပ်ခဲ့ကြပါသည်။ ရွာအဝင်တံတားကိုလည်း ကိုယ်ထူကိုယ်ဖြင့် ဆောက်လုပ်ခဲ့ကြပါသည်။ ကျေးရွာလူထုအများစုမှာ ကရင်တိုင်းရင်းသားများဖြစ်ကြပြီး ပညာရေးဗဟုသုတ အားနည်းကြကာ ဆင်းရဲနွမ်းပါးကြပါသည်။ ထို့ကြောင့် ကိုယ်ထူကိုယ်ထ ရံပုံငွေအားနည်းသဖြင့် ဆောက် လုပ်ထားသော လမ်း၊ တံတား များမှာ အရည်မပြည့်မီကြသဖြင့် ပျက်စီးမှုများကာ မိုးအခါ သွားရေးလာရေး ခက်ခဲလှပါသည်။ ၂၀၁၇ ခုနှစ်တွင် ဆည်မြောင်းဝန်ကြီးဌာန မှရွာအဝင်ကွန်ကရစ်တံတားကိုတည်ဆောက်ခဲ့ပါသည်။

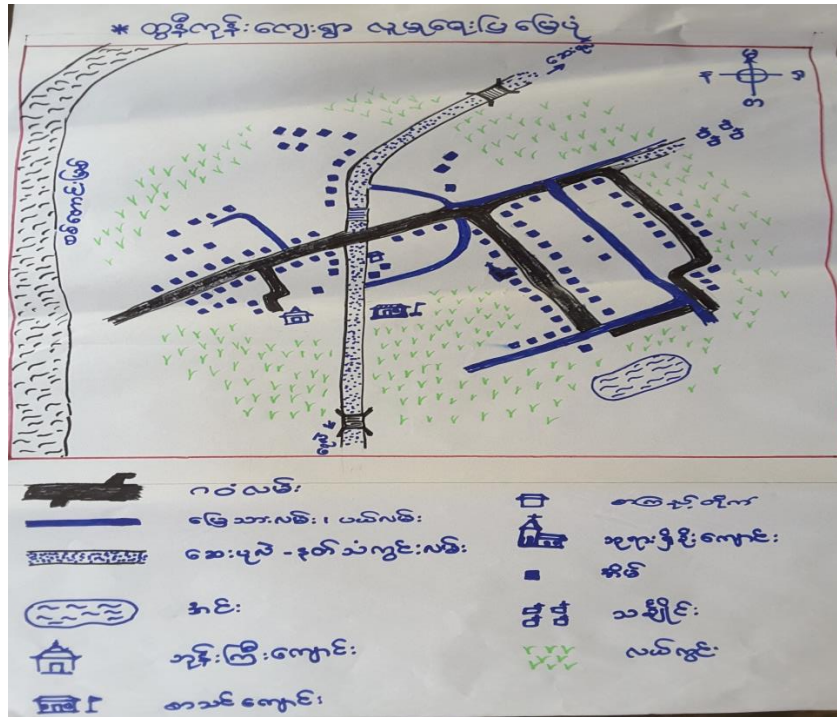
ကူညီပံ့ပိုးသူ- စောအောင်နိုင်ဝင်း

ပါဝင်ဆွေးနွေးသူ- ကျေးရွာလူထု

ထွန်ကုန်းကျေးရွာ

စဉ်	အကြောင်းအရာ	ရက်စွဲ	ဦးတည်အုပ်စု	တက်ရောက်သူ			အဓိကဆွေးနွေးချက်များ
				ကျား	မ	ပေါင်း	
၁	အရင်းအမြစ်ပြု မြေပုံ	၂၉-၁၂-၂၀၁၇	ရွာလူထု	၂၄	၄၄	၆၈	ကျေးရွာတွင်းရှိအရင်းအမြစ်များ၊ကျေးရွာတည်နေရာ၊ကျေးရွာအဓိကအချက်အလက်များ
၂	ချမ်းသာမှုအဆင့်ခွဲခြားခြင်း	၂၉-၁၂-၂၀၁၇	ရွာလူထု	၂၄	၄၄	၆၈	ရွာလူထု၏ပိုင်ဆိုင်မှုနှင့်ပတ်သတ်ပြီးဆင်းရဲ၊ချမ်းသာမှုခွဲခြားခြင်း။
၃	ရာသီခွင်ပြု- ပြက္ခဒိန်	၂၉-၁၂- ၂၀၁၇	ရွာလူထု	၂၄	၄၄	၆၈	ကျေးရွာရာသီအလိုက်အလုပ်လုပ်ချိန်၊ရာသီဥတုအစရှိသည်တို့ကိုလေ့လာခြင်းနှင့်အကဲဖြတ်ခြင်း
၄	ပိုင်ဆိုင်မှုကိုထိန်းချုပ်ခြင်းနှင့်အသုံးပြုခြင်း	၂၉-၁၂-၂၀၁၇	ရွာလူထု	၂၄	၄၄	၆၈	ရွာတွင်းရှိအသုံးပြုသောအရင်းအမြစ်များဖြင့်ထိန်းချုပ်ခြင်း။
၅	ပင့်ကူအိမ်သုံးသပ်ခြင်း	၂၉-၁၂-၂၀၁၇	ရွာလူထု	၂၄	၄၄	၆၈	ကျေးရွာအတွင်းရှိအမျိုးသားများနှင့်အမျိုးသမီးများ၏အခြေအနေကိုလေ့လာသုံးသပ်ခြင်း
၆	အဖွဲ့အစည်းချိတ်ဆက်မှု	၂၉-၁၂-၂၀၁၇	ရွာလူထု	၂၄	၄၄	၆၈	ရွာတွင်းအဖွဲ့အစည်းများနှင့်ကျေးရွာပြင်ဘက်မြို့နယ်အဖွဲ့အစည်းများအကြောင်းလေ့လာခြင်း။
၇	ပြဿနာသစ်ပင်	၂၉-၁၂-၂၀၁၇	ရွာလူထု	၂၄	၄၄	၆၈	အခက်ခဲပေါ်မူတည်ပြီးအကြောင်းအကျိုး၊အကျိုးဆက်နှင့်တကွလေ့လာပြီးလိုအပ်ချက်ကိုဆန်းစစ်အတည်ပြု
၈	ကျေးရွာ၏ဦးစားပေးလုပ်ငန်းအစီအစဉ်	၂၉-၁၂-၂၀၁၇	ရွာလူထု	၂၄	၄၄	၆၈	ကျေးရွာ၏ဦးစားပေးလုပ်ငန်းများကိုနှစ်အလိုက်ရွေးချယ်ခြင်း။

ထွန်ကုန်းကျေးရွာလူမှုရေးပြမြေပုံ



ထွန်ကုန်းကျေးရွာမြေပုံသုံးသပ်ချက်

ထွန်ကုန်းကျေးရွာသည် ကျောက်ကြီးမြို့နှင့်(၆)မိုင်ခန့်အကွာတွင် ရှိပါသည်။ ရွာ၏ အနောက်ဘက်တွင် စစ်တောင်းမြစ်ရှိပါသည်။ ရွာ၏မြောက်ဘက်တွင် ဆေးပုလဲကျေးရွာ၊ တောင်ဘက်တွင်ရေလဲ(ကရင်)၊ ရေလဲ(ဗမာ)ကျေးရွာ တို့ရှိကြပါသည်။ အိမ်ခြေ(၁၅၀)ခန့်ရှိပြီး လူဦးရေ(၈၀၀)ခန့် နေထိုင်ကြပါသည်။ ကရင် လူမျိုးများနေထိုင်ကြသောရွာဖြစ်ပါသည်။

အသက်မွေးဝမ်းကြောင်းလုပ်ငန်း

တစ်ချို့မှာ လယ်ပိုင်ရှင်များဖြစ်ကြပြီး တစ်ချို့မှာ သူရင်းငှားနေစားလုပ်ကိုင်သူများ ဖြစ်ကြပါသည်။ အိမ်တွင်း ဝက်ကြက်၊ ဘဲမွေးမြူရေးလုပ်ငန်းများလည်း လုပ်ကိုင်ကြပါသည်။ အင်းလုပ်ငန်းများလည်း လုပ်ကိုင်ကြပါသည်။

ရေအခြေအနေနှင့်လမ်းပန်းဆက်သွယ်ရေး

ရေတွင်းများမှာ ရွာ၏နေရာအနံ့တွင် တွေ့ရပါသည်။ ရေဘုံဘိုင်များလည်း ရှိပါသည်။ လမ်းပန်းဆက်သွယ်ရေးတွင် ရွာချင်းဆက်လမ်းမှာ မြေသားလမ်းဖြစ်ပြီး မိုးအခါသွားလာရခက်ခဲခြင်း၊ တစ်ခါတစ်ရံ စစ်တောင်းမြစ်ရေလျှံခြင်းကြောင့် သွားလာရခက်ခဲခြင်း တို့ကြုံတွေ့ရပါသည်။

ကူညီပံ့ပိုးသူ-စောအောင်နိုင်ဝင်း

ပါဝင်ဆွေးနွေးသူ-ကျေးရွာလူထု

ထွန်ကုန်းကျေးရွာရာသီခွင်ပြ-ပြကွဒိန်

အကြောင်းအရာ	စနေ	မင်္ဂလာ	ဗုဒ္ဓဟူး	ဧရာဝတီ	သောကြာ	စနေ	မင်္ဂလာ	ဗုဒ္ဓဟူး	ဧရာဝတီ	သောကြာ	စနေ	မင်္ဂလာ	ဗုဒ္ဓဟူး	ဧရာဝတီ	သောကြာ
လယ်လုပ်ငန်း	★	★ ★	★ ★ ★	★ ★ ★ ★	★ ★ ★ ★	★	★ ★	★ ★ ★	★ ★ ★ ★	★ ★ ★ ★	★ ★ ★ ★	-	-		
လှိုင်းလုပ်ငန်း	★							★ ★ ★	★ ★ ★			★ ★ ★	★ ★ ★	★ ★ ★	★ ★ ★
အင်းလုပ်ငန်း	★ ★ ★				★ ★ ★ ★	★									★ ★ ★
ထင်းစုဆောင်းခြင်း												★ ★ ★	★ ★ ★	★ ★ ★	★ ★ ★
အလောင်းအဝယ်				★ ★			★ ★	★ ★	★ ★	★ ★	★ ★	★ ★	★ ★	★ ★	★ ★
ဥယျာဉ်ပွဲတော်				★ ★			★ ★	★ ★	★ ★	★ ★	★ ★	★ ★	★ ★	★ ★	★ ★
ရုပ်ဆွတ်လုပ်ငန်း	★	★	★	★	★	★	★	★	★	★	★	★	★	★	★
ကန်ချုပ်လုပ်ငန်း	★	★	★	★	★	★	★	★	★	★	★	★	★	★	★

ထွန်ကုန်းကျေးရွာ ရာသီခွင်ပြ ပြကွဒိန်သုံးသပ်ချက်

ထွန်ကုန်းကျေးရွာတွင် အဓိကလုပ်ငန်းမှာ လယ်ယာလုပ်ငန်းဖြစ်သည်။ လယ်ကိုင်လုပ်ငန်းကို ကဆုန်လ မှ တန်ခူးလအထိ လုပ်ကိုင်ကြသည်။ တော်သလင်းလ၊ သီတင်းကျွတ်လများတွင် စပါးများ ဝင်းမှည့်လာပြီး တန်ဆောင်မုန်းလ၊ နတ်တော်လ၊ ပြာသိုလများတွင် စပါးများ ပြန်လည်ရိပ်သိမ်းကြပါသည်။ သီတင်းကျွတ်၊ တန်ဆောင်မုန်းလများတွင် ပဲစတင်စိုက်ပျိုးပြီး တပို့တွဲ၊ တပေါင်းလများတွင် ပြန်လည် ရိတ်သိမ်းကြပါသည်။

အင်းလုပ်ငန်းကို ဝါဆို၊ ဝါခေါင်၊ တော်သလင်း၊ သီတင်းကျွတ်လများတွင် စတင်လုပ်ဆောင်ပြီး တပေါင်း၊ တန်ခူးလတွင် အင်းပက်ခြင်းကို လုပ်ဆောင်ကြပါသည်။ တပို့တွဲလ၊ တပေါင်းလများတွင် ထင်းစုဆောင်းခြင်းကို လုပ်ကိုင်ကြပါသည်။ အရောင်းအဝယ်လုပ်ငန်းကို ဝါဆိုလတွင် ပို၍ရောင်းကောင်း ဝယ်ကောင်းကြသည်ကို တွေ့ရပါသည်။ ရာသီပွဲတော်ကာလမှာ သီတင်းကျွတ်၊ တန်ဆောင်မုန်း၊ နတ်တော်၊ ပြာသိုလများတွင် ပြုလုပ်ကျင်းပမှု များပြားသည်ကို တွေ့ရပါသည်။ ဂျပန်လုပ်ငန်းကို တနှစ်ပတ်လုံး ပုံမှန်လုပ်ဆောင်ကြပါသည်။ စက်ချုပ်လုပ် ငန်းကိုလည်း ပုံမှန်လုပ်ဆောင်ကြပါသည်။

အနှစ်ချုပ်ပြသနာ

ထွန်ကုန်းကျေးရွာ၏ အဓိကလုပ်ငန်းမှာ လယ်ယာလုပ်ငန်းဖြစ်သောကြောင့် ရာသီဥတုအခြေအ နေကြောင့် ပျက်စီးမှုများလည်းရှိပြီး လက်လုပ်လက်စားများက အခြားကျေးရွာသို့ သွားရောက်လုပ်ကိုင်ကြ သည်။

ပံ့ပိုးကူညီသူ -စောအောင်နိုင်ဝင်း
ပါဝင်ဆွေးနွေးသူ -ကျေးရွာလူထု

ထွန်ကုန်းကျေးရွာ ချမ်းသာကြွယ်ဝမှု အဆင့်သတ်မှတ်ခြင်း

ထွန်ကုန်းကျေးရွာ - ၂၅၈၉ ခုနှစ် ခွဲခြားသတ်မှတ်ခြင်း

အမျိုးအစား	သတ်မှတ်ချက် / ဆွန့်ကိန်း	အိမ်ထောင်စု အရေအတွက်	%
ချမ်းသာခြင်း	လယ် (၁၀) ဧက အထက်၊ ဧည့်ရေးအိမ်၊ အုတ်ခုံခံ ပျဉ် ထောင် နှစ်၊ သွပ်မိုး၊ ဆိုင်ကယ်၊ လှည့်စက်၊ နှံ၊ ကျွဲ၊ ဖိအက်၊ TV၊ Video	၂၇	၂၃.၁
အလယ်အလတ်	ခွား လှည်း၊ ဆိုင်ကယ်၊ အုတ်ခုံခံ သွပ်မိုး၊ ဝက်မွေး လယ် (၅) ဧက	၄၅	၃၈.၅
နွမ်းပါး	ခွား (မွေးဘက်)၊ ဝက် (မွေးဘက်)၊ ခက်အိမ်၊ သက်ကယ်မိုး၊ ယင်းက ခိုခင်း	၃၀	၂၅.၆
အလွန်နွမ်းပါး	ခိုခင်း မရှိ၊ တဲစုတ်	၁၅	၁၂.၈
စုစုပေါင်း		၁၁၇	၁၀၀%

**ထွန်ကုန်းကျေးရွာ၊ ရေလဲကျေးရွာအုပ်စု
ချမ်းသာကြွယ်ဝမှုအဆင့်ခွဲခြားသုံးသပ်ချက်**

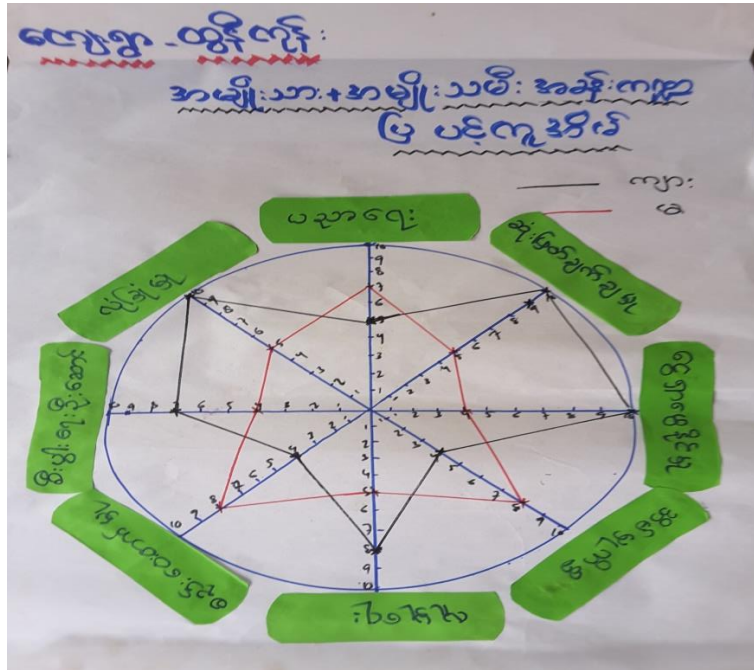
ထွန်ကုန်းကျေးရွာတွင် ချမ်းသာသောအုပ်စု၊ အလယ်အလတ်အုပ်စု၊ နွမ်းပါး၊ အလွန်နွမ်းပါးသော အုပ်စုဟူ၍ အုပ်စုလေးခုခွဲထားပါသည်။ ထွန်ကုန်းကျေးရွာတွင် သွပ်မိုး၊ အုတ်ခုံခံအိမ်၊ ဆိုင်ကယ်၊ လယ်၊ ကွန်ဒေါင်း၊ ရိတ်စက်၊ ကျွဲ၊ နွား၊ တီဗီ၊ ဗီဒီယို၊ မီးစက် ပိုင်ဆိုင်သူကို ချမ်းသာသောသူဟု သတ်မှတ်ကာ အိမ်ထောင်စု အရေအတွက်အားဖြင့် (၂၇) အိမ်ရှိပြီး ကျေးရွာလူထု၏ ၂၃.၁% ရှိပါသည်။ သွပ်မိုး၊ ဝါးထရံ ကာ၊ နွားတစ်ရှဉ်း၊ ဆိုင်ကယ်၊ စက်ဘီး၊ ဝက်၊ အုတ်ခုံခံသွပ်မိုး၊ လယ်၅ဧက ပိုင်ဆိုင်သော အလယ်အလတ် အုပ်စုမှာ (၄၅) အိမ်ရှိပြီး အိမ်ထောင်စု၏ ၃၈.၅% ရှိပါသည်။ ထွန်ကုန်းကျေးရွာတွင် လက်လုပ်လက်စား၊ တဲအိမ်၊ ယင်းထရံကာ၊ သက်ကယ်မိုးပိုင်ဆိုင်သောသူ (၃၀) အိမ်ရှိပြီး နွမ်းပါးအုပ်စုဖြစ်ကာ အိမ်ထောင် စု၏ ၂၅.၆% ဖြစ်သည်။ အိမ်ခြံမြေမရှိ၊ တဲစုတ်သာပိုင်ဆိုင်သူများမှာ အနွမ်းပါးဆုံးအုပ်စုအဖြစ် သတ်မှတ် ထားရှိပြီး ကျေးရွာ၏ ၁၂.၈% ဖြစ်ပါသည်။

ပြဿနာအနှစ်ချုပ်

ထွန်ကုန်းကျေးရွာတွင် ပြေလည်သောအုပ်စုမှာ အနည်းငယ်သာရှိပြီး အလွန်မပြေလည်သော အုပ်စုမှာ အများအပြားရှိနေသည်ကို တွေ့ရသည်။

ပံ့ပိုးကူညီသူ-စောအောင်နိုင်ဝင်း
ပါဝင်ဆွေးနွေးသူ-ကျေးရွာလူထု

ထွန်ကုန်းကျေးရွာပင့်ကူအိမ်



မယမ်းစိမ်လေးကျေးရွာ၊ ရေလဲကျေးရွာအုပ်စု

ပင့်ကူအိမ်သုံးသပ်ချက်

ထွန်ကုန်းကျေးရွာ အမျိုးသမီးများ၏ ပညာသင်ကြားခွင့်မှာ အဆင့်(၇)တွင်ရှိပြီး အမျိုးသားများမှာ အဆင့်(၅)ထိသာရှိပါသည်။ ဆုံးဖြတ်ချက်ချမှအပိုင်းတွင် အမျိုးသားများမှာအဆင့်(၁၀)ရှိပြီး အမျိုးသမီးများမှာလည်း အဆင့်(၅)ရှိသည်ကို တွေ့ရပါသည်။ အိမ်မှကိစ္စတွင် အမျိုးသားများက အဆင့်(၄)လောက်သာ လုပ်ဆောင်နိုင်ပြီး အမျိုးသမီးများက အဆင့်(၈)တွင်ရှိသည်ကို တွေ့ရပါသည်။ ဝင်ငွေရှာဖွေမှုတွင် အမျိုးသားများမှာ အဆင့်(၁၀)ရှိပြီး အမျိုးသမီးများမှာလည်း အဆင့်(၃)လောက် ရှိပါသည်။ လူမှုရေးတွင် အမျိုးသားများမှာ အဆင့်(၈)တွင်ရှိပြီး အမျိုးသမီးများမှာ အဆင့်(၅)တွင်ရှိပါသည်။ အစည်းအဝေး တက်ရောက်မှုတွင် အမျိုးသမီးများမှာ အဆင့်(၈)တွင်ရှိပြီး အမျိုးသားများမှာ အဆင့်(၄) လောက်ရှိပါသည်။ စီးပွားရေးဦးဆောင်မှုတွင် အမျိုးသားများက အဆင့်(၇)တွင်ရှိပြီး အမျိုးသမီးများမှာ အဆင့်(၄) တွင်သာ ရှိပါသည်။ လုံခြုံရေးပိုင်းတွင် အမျိုးသားများမှာ အဆင့်(၁၀)ရှိပြီး အမျိုးသမီးများမှာ အဆင့်(၅)သာရှိ သည်။

ပြသနာအနှစ်ချုပ်

ထွန်ကုန်းကျေးရွာတွင် အမျိုးသမီးနှင့်အမျိုးသားတို့ အခွင့်အရေးရရှိမှု ကွာခြားမှုများရှိသည်ကို တွေ့ရပါသည်။

ပံ့ပိုးကူညီသူ-စောအောင်နိုင်ဝင်း

ပါဝင်ဆွေးနွေးသူ-ကျေးရွာလူထု

ထွန်ကုန်းကျေးရွာကျား/မရေးရာခွဲခြားစိတ်ဖြာခြင်း

အဂဏ်းအမြစ်များအား ထိန်းချုပ်မှု/ဆုံးဖြတ်ချက်ချမှု

ထွန်ကုန်းကျေးရွာ

အမျိုးသား	အမျိုးသမီး	အမျိုးသား + အမျိုးသမီး
ဝက်	အုပ်ချုပ်စက်	အင်းအိုင်
ဘဲ		သစ်တော
ဇွဲ		ခွေးကုတ်
နွား		ထွန်စက်
လယ်		လွန်ဒေါင်း
ဆီလာမီး		

အဂဏ်းအမြစ်များအား အသုံးပြုမှု/ပိုင်ဆိုင်မှု

ထွန်ကုန်းကျေးရွာ

အမျိုးသား	အမျိုးသမီး	အမျိုးသား + အမျိုးသမီး
ခွေးကုတ်	အုပ်ချုပ်စက်	ဝက်
ထွန်စက်		ဘဲ
လွန်ဒေါင်း		ဇွဲ
		နွား
		လယ်
		အင်းအိုင်
	ဆီလာမီး	
	သစ်တော	

ထွန်ကုန်းကျေးရွာ၊ ရေလဲကျေးရွာအုပ်စု

အမျိုးသားများနှင့်အမျိုးသမီးများ အရင်းအမြစ်ပိုင်ဆိုင်မှု၊ အသုံးပြုမှု၊ ထိန်းချုပ်မှုသုံးသပ်ချက်

အမျိုးသားများနှင့်အမျိုးသမီးများ အရင်းအမြစ်ပိုင်ဆိုင်မှု၊ အသုံးပြုမှုသုံးသပ်ချက်တွင် ထွန်ကုန်း ကျေးရွာရှိ အရင်းအမြစ်များဖြစ်သော ခွေးကုတ်၊ လယ်ထွန်စက်၊ ကွန်ဒေါင်းကို အမျိုးသားများက အသုံးပြုကြပါသည်။ အပ်ချုပ်စက်ကို အမျိုးသမီးများက အသုံးပြုကြပါသည်။

အင်း၊ အိုင်၊ ဆိုလာမီး၊ အိမ်၊ ဆိုင်ကယ်၊ ရေတံကင်း၊ ကြက်၊ ဝက်၊ ဘဲ၊ ကျွဲ၊ နွားများကို အမျိုးသမီးများ အမျိုးသားများပါ အသုံးပြုကြပါသည်။

အရင်းအမြစ်များထိန်းချုပ်မှုတွင် အင်းအိုင်၊ သစ်တော၊ ခွေးကုတ်၊ ထွန်စက်၊ ကွန်ဒေါင်း၊ စသည့်ပစ္စည်းများကို အမျိုးသမီးနှင့်အမျိုးသားများက တူညီစွာ ဆုံးဖြတ်ချက်ချသည်ကို တွေ့ရပြီး အပ်ချုပ်ခြင်းကို အမျိုးသမီးများကသာ ဆုံးဖြတ်ချက်ချ လုပ်ဆောင်ကြသည်ကို တွေ့ရပါသည်။ ဝက်၊ ဘဲ၊ ကြက်၊ ကျွဲ၊ နွား၊ လယ်၊ ဆိုလာမီး အစရှိသည့် အရင်းအမြစ်များကို အမျိုးသားများက ဆုံးဖြတ်လုပ်ကိုင် ကြသည်ကို တွေ့ရပါသည်။

ပြဿနာအနှစ်ချုပ်

ထွန်ကုန်းကျေးရွာတွင် အရင်းအမြစ်အားလုံးကို အမျိုးသားများကအသုံးပြုထိန်းချုပ်ပြီး၊ အမျိုးသမီးများက အသုံးပြုထိန်းချုပ်မှု နည်းပါးသည်ကို တွေ့ရသည်။

ပံ့ပိုးကူညီသူ - စောအောင်နိုင်ဝင်း

ပါဝင်ဆွေးနွေးသူ - ကျေးရွာလူထု

ထွန်ကုန်းကျေးရွာဖွံ့ဖြိုးရေးဆောင်ရွက်မှုမှတ်တမ်းခါတ်ပုံများ



ကျေးရွာအခြေခံအချက်အလက်များ ; PC1

ပုံစံ-၁ ကျေးရွာအခြေခံအချက်အလက်များ (Form PC 1)

လက်ရှိရွာ/ကျေးရွာတစ်ရွာသို့ ပထမဆုံးမိတ်ဆက်ပေးသွားရောက်သောအခါ လူထုစည်းရုံးရေးမှူးသည် ကျေးရွာခေါင်းဆောင်များအား ကျေးရွာအခြေခံအချက်အလက်များကို မေတ္တာရပ်ခံ၍ တောင်းခံရသည်။ ထိုအချက်အလက်များကို စီမံကိန်းမိတ်ဆက်အစည်းအဝေးတွင် မိတ်ဆက်ပေးပြီးနောက် အခြေခံအချက်အလက်များအား စစ်ဆေးပြီးမှ နောက်ဆုံး အတည်ပြု ပြင်ဆင်ပေးရမည်ဖြစ်သည်။ လူထုစည်းရုံးရေးမှူးမှ သတင်းအချက်အလက်ပံ့ပိုးမှု၊ Tablets မှတစ်ဆင့် ပြင်ဆင်ပေးရမည်။

ကျေးရွာအုပ်စုအမည်: ဒီးခေါင်းကြည် ကျေးရွာအုပ်စုရေးမှူး: မောင်အောင် လူထုစည်းရုံးရေးမှူး၏အမည်: မောင်အောင်

မြို့နယ်အမည်: ပဲခူး မြို့နယ်ကျေးဇူး: မြို့နယ်ကျေးဇူး ကျေးရွာအုပ်စု: ၈၈ ကျေးရွာ: ဒီးခေါင်းကြည်

က. လူဦးရေ

လူဦးရေ	အိမ်ထောင်အရေအတွက်	ကိုးကွယ်သည့်ဘာသာ	အိမ်ထောင်စုအရေအတွက်
လူဦးရေ (၁) - <u>ကျေး</u>	<u>၁၁၆</u>	ဘာသာ(၁) - <u>ဗုဒ္ဓ</u>	<u>45</u>
လူဦးရေ (၂) - <u>ကျေး+ပုဂံ</u>	<u>၁</u>	ဘာသာ(၂) - <u>ခရစ်ယာန်</u>	<u>57</u>
လူဦးရေ (၃) -		ဘာသာ (၃) - <u>ဗုဒ္ဓ</u>	<u>12</u>
လူဦးရေစုစုပေါင်း		ဘာသာရပ်	
	အရေအတွက် (လူဦးရေ)		
မေးခွန်းများ	<u>8</u>		
သက်ကြီးရွယ်အိုများ (၆၅ နှစ်နှင့်ပေးထက်)			
စစ်ဘေးရောင် ID ^၀	<u>၁၆</u>		

လူဦးရေ	အမျိုးသား (အရေအတွက်)	အမျိုးသမီး (အရေအတွက်)
လူဦးရေ	<u>369</u>	<u>343</u>
လူဦးရေ (၁) - <u>ကျေး</u>	<u>368</u>	<u>342</u>
လူဦးရေ (၂) - <u>ကျေး+ပုဂံ</u>	<u>1</u>	<u>1</u>
လူဦးရေ (၃) -		
အိမ်ထောင်စုဦးရေ	<u>100</u>	<u>17</u>

(ခ) အခြေခံအဆောက်အအုံအသုံးအဆောင်များ

စာသင်ကျောင်း	အမှတ်ခြံပိ	ကျန်းမာရေး	အမှတ်ခြံပိ	ဘာသာရေးအဆောက်အအုံများ	အမှတ်ခြံပိ
အထက်တန်းကျောင်း	<input type="checkbox"/>	ဆေးရုံ	<input type="checkbox"/>	ဇေတီ	<input type="checkbox"/>
အလယ်တန်းကျောင်း	<input checked="" type="checkbox"/>	ကျန်းမာရေးဌာန	<input type="checkbox"/>	ဘုန်းကြီးကျောင်း	<input checked="" type="checkbox"/>
မူလတန်းကျောင်း	<input type="checkbox"/>	ကျန်းမာရေးဌာနခွဲ	<input type="checkbox"/>	ဟိန္ဒူဘုရားကျောင်း	<input type="checkbox"/>
ပုဂံကျောင်း	<input type="checkbox"/>	ဆေးပေးခန်း	<input type="checkbox"/>	ခရစ်ယာန်ကျောင်း	<input checked="" type="checkbox"/>
အခြား	<input type="checkbox"/>	အခြား	<input type="checkbox"/>	ဝါ	<input type="checkbox"/>



လူထုဗဟိုပြုစီမံကိန်းစီမံကိန်းလက်ခွဲ
အပိုင်း - ၃၂၉.၁၀.၂၀၁၆

မှတ်ချက်	မှတ်ချက်	မှတ်ချက်	မှတ်ချက်	မှတ်ချက်	မှတ်ချက်
----------	----------	----------	----------	----------	----------

(ဂ) ကျွမ်းကျင်သူများမှတ်တမ်း (ကျေးရွာတွင်နေထိုင်သောသို့မဟုတ်တခြားရွာမှလာရောက်သောကျွမ်းကျင်သူများ)

	(၁) စာသင်ကျောင်း		(၂) ကျန်းမာရေး			(၃) လက်မှုပညာရှင်	
	ရွာတွင်နေထိုင်သူ	အခြားရွာမှလာသူ	ဆရာဝန်	ရွာတွင်နေထိုင်သူ	အခြားရွာမှလာသူ	ရွာတွင်နေထိုင်သူ	အခြားမှလာသူ
လတန်းပြဆရာ/မ	✓	✓	ဆရာဝန်	□	□	လက်သမား	□
ထက်တန်းပြဆရာ/မ	□	□	လက်ထောက်ကျန်းမာရေးမှူး	□	□	ပန်းချီ	✓
လယ်တန်းပြဆရာ/မ	□	✓	အချို့သောကျန်းမာရေးဆရာမ	□	✓	လျှပ်စစ်ကွမ်းကျင်းမီးသမား	✓
ပျို့ဆရာ/မ	✓	□	သားဆွေးဆရာမ	✓	□	ရေပိုက်သူလ်သူ	□
	□	□	ပြည်သူ့ကျန်းမာရေးလုပ်သားမှတ်ချက်	□	✓	စက်ပြင်ဆရာ	□
						မှတ်ချက်	✓

(ဃ) ကျေးရွာသို့ ရောက်ရှိနိုင်သည့်လမ်းအခြေအနေ
/ ကျေးရွာတစ်ရွာသည်၎င်း၏ကျေးရွာအုပ်စုနှင့်ဆက်သွယ်ထားသောလမ်းအခြေအနေ (အောက်ပါတို့ကိုမှည့်ပါ)

ကျောက်ကြမ်းလမ်း: ကတ္တရာလမ်း: ကွန်ကရစ်လမ်း: မော်တော်ဆိုင်ကယ်လမ်း:
ကျောက်ခင်းလမ်း: မြေသားလမ်း: လူသွားလမ်း: အခြား: ၀၆၂၀၁၆

(င) ကျေးရွာခွဲခြားမှုစီမံချက်

(၁) လူထုဗဟိုပြုစီမံကိန်းမတင်မှီ ဤကျေးရွာတွင် ကျေးရွာခွဲခြားမှုစီမံချက်ရှိခဲ့ပါသလား? ရှိပါသည်/မရှိပါ/မသိပါ
(၂) ရှိပါလျှင် ဤစီမံချက်ကို မည်သည့်စနစ်တွင် ပြင်ဆင်ခဲ့ပါသနည်း? နစ် / မသိပါ
(၃) ဤစီမံချက်ကို ပြုနယ်မှ အတည်ပြုခဲ့ပါသလား? ပြုခဲ့ပါသည်/မပြုခဲ့ပါ/မသိပါ

(စ) ခရီးအကွာအဝေး

(၁) ဤကျေးရွာ၏ဗဟိုမှ၎င်းကျေးရွာအုပ်စု၏ဗဟိုအထိ ခရီးမိုင်မည်မျှ ကွာဝေးသနည်း? မိုင် ၁.၅ / မသိပါ
(၂) ဤကျေးရွာမှ၎င်းကျေးရွာအုပ်စု၏ဗဟိုအထိ သွားလာရာတွင် ကြာမြင့်သည့်အချိန်

ခြောက်သွေ့ရာသီတွင် ကြာချိန် ၀:၂၀ မိနစ် ထောက်လှမ်း/မော်တော်ဆိုင်ကယ်/ခြေလှမ်း/လား/မော်တော်ဆိုင်/အခြား
မိုးရာသီတွင် ကြာချိန် ၂၅ ထောက်လှမ်း/မော်တော်ဆိုင်ကယ်/ခြေလှမ်း/လား/မော်တော်ဆိုင်/အခြား

(ဆ) ပတ်ဝန်းကျင်ဆိုင်ရာသဘာဝဘေးအန္တရာယ်

ဤကျေးရွာတွင် ရေကြီးခြင်းကို သဘာဝဘေးအန္တရာယ်ကျရောက်ဖူးခြင်းရှိပါသလား?
မရှိပါ မရှိပါသည် ရှိလျှင် ဖော်ပြပါ

လူထုတော်ပြုစီမံကိန်း၊စီမံကိန်းလက်ရွဲ
အရိုင်း - ၃၂၉.၁၀.၂၀၁၆

၁) ကျေးရွာတွင် ဖွဲ့စည်းထားသော အဖွဲ့အစည်းများ
လူထုတော်ပြုစီမံကိန်းမတိုင်မီ ကျေးရွာတွင် ကျေးရွာဖွံ့ဖြိုးရေးအတွက် အစိုးရ(သို့) ရွာသားများကိုယ်တိုင်(သို့)
စီမံကိန်းတစ်ခုခု ဖွဲ့စည်းထားသည့် အဖွဲ့အစည်းများ ရှိပါသလား။

(၁) KDN (Karen Development Network)
(၂) _____

ကျေးရွာခေါင်းဆောင်

အမည်

ဒေါ်.အေးဝင်းစု

လက်မှတ်


နေ့စွဲ

လူထုစည်းရုံးရေးမှူး

အမည်

အောင်နိုင်စိန်

လက်မှတ်



နေ့စွဲ

စီမံကိန်းစက်ဝန်းအချိန်ဇယား(PC(2))

ပုံစံ - ၈ - ၂ - စီမံကိန်းစက်ဝန်းအချိန်ဇယား (PC 2)

လမ်းညွှန်ချက်၊ သက်ဆိုင်ရာလူထုစည်းရုံးရေးမှူး/လက်ထောက်နည်းပညာမှူးများမှ စီမံကိန်းစက်ဝန်းအဆင့်တစ်ခုစီပြီးစီးတိုင်း ကျေးရွာနှင့် ကျေးရွာအုပ်စုအတွက် ဤပုံစံကို ဖြည့်သွင်းရမည်။

စည်းရုံးရေးမှူး/ဝန်ထမ်း အမည် ရွှေမာမေနိုင်ငံ စက်ဝန်းအားအမှတ်ခြိပ်ပါ စက်ဝန်း(၁) စက်ဝန်း(၂) စက်ဝန်း(၃) စက်ဝန်း(၄)

ပြည်နယ်/တိုင်း ပဲခူး မြို့နယ် ကျောက်မြေ ကျေးရွာအုပ်စု ၇၇၇ ကျေးရွာ အိမ်ကန်

စီမံကိန်းဆောင်ရွက်မှုအဆင့်များ	နေ့စွဲ		အစည်းအဝေးတွင်တက်ရောက်သူအရေအတွက်			
	စတင်သည့် နေ့	ပြီးဆုံးသည့်နေ့	အမျိုးသား အရေအတွက်	အမျိုးသမီး အရေအတွက်	အိမ်ထောင်စု အရေအတွက်	လူမျိုးစုတက်ရောက်သူ အရေအတွက် နှင့် လူမျိုးစုအမည်
၁။ ကျေးရွာစီမံကိန်း မိတ်ဆက်အစည်းအဝေး	၂၄.၁၂.၂၀၁၇	၂၄.၁၂.၂၀၁၇	၂၄	၄၄	၆၈	ကျဇ ၁ ၆၆ ကျဇ+မာ ၂
၂။ ကျေးရွာဖွံ့ဖြိုးရေး စီမံချက်ရေးဆွဲခြင်း အစည်းအဝေး	၂၄.၁၂.၂၀၁၇	၂၄.၁၂.၂၀၁၇	၂၄	၄၂	၆၈	ကျဇ ၁ ၆၆ ကျဇ+မာ ၂
၃။ ကျေးရွာအုပ်စု လုပ်ငန်းဆုံးဖြတ်ချက်ချသည့် အစည်းအဝေး						
၄။ မြို့နယ်အဆင့် စီမံကိန်းရေးဆွဲရေး နှင့် အကောင်အထည်ဖော်ရေးကော်မတီ၏ စီမံကိန်း သုံးသပ်မှု အစည်းအဝေး			မလို	မလို	မလို	မလို
၅။ မြို့နယ် စီမံကိန်းရေးဆွဲရေး နှင့် အကောင်အထည်ဖော်ရေး ကော်မတီ၏ဆုံးဖြတ်မှုကို ရွာသို့ အသိပေး အကြောင်းကြားသည့် အစည်းအဝေး						

၂၀၁၈ခုနှစ် ဒီဇင်ဘာလ ၂၉ ရက် နံနက်(၉:၀၀) နာရီ ကျောက်ကြီးမြို့၊ ရေလဲကျေးရွာအုပ်စု၊ ထွန်ကုန်း ကျေးရွာစာသင်ကျောင်းတွင် ပြုလုပ်ကျင်းပသော ပထမအကြိမ်၊ ဒုတိယအကြိမ် အစည်းအဝေး

၁။အစည်းအဝေးတက်ရောက်သူများ

အစည်းအဝေးသို့ အောက်ဖော်ပြပါပုဂ္ဂိုလ်များ တက်ရောက်ကြပါသည်။

၁။စောအောင်နိုင်ဝင်း (လူထုစည်းရုံးရေးမှူး)

၂။ဒေါ်ဟန်နီဌေး (လက်ထောက်နည်းပညာမှူး)

၃။ကျေးရွာလူထု (စ-၁၁ ပါစာရင်းအတိုင်း)

၂။ရည်ရွယ်ချက်

ကျေးရွာလူထုအား စီမံကိန်းအကြောင်းမိတ်ဆက်ရှင်းလင်းခြင်း၊ စီမံကိန်းပါအကြောင်းအရာအား ရှင်းလင်းတင်ပြခြင်း၊ ကျေးရွာလူထုနှင့်လူမှုဆန်းစစ်ခြင်း တို့အားလုပ်ဆောင်ခြင်း နှင့် ကျေးရွာကော်မတီ ဖွဲ့စည်းခြင်း စသည်တို့အား လုပ်ဆောင်ရန် ရည်ရွယ်ပါသည်။

၃။အစည်းအဝေးလုပ်ဆောင်ပုံများ

ရှေးဦးစွာ စီမံကိန်းဝန်ထမ်းများဖြစ်ကြသော လူထုစည်းရုံးရေးမှူးစောအောင်နိုင်ဝင်း နှင့် ဒေါ်ဟန်နီဌေး တို့မှမိတ်ဆက်စကား ပြောကြားခဲ့ပြီး အစည်းအဝေးကို စတင်ခဲ့ပါသည်။ ဆက်လက်၍ လူထုစည်းရုံးရေးမှူး စောအောင်နိုင်ဝင်းမှ စီမံကိန်း၏ရည်ရွယ်ချက်ကို ရှင်းပြပြောကြားခဲ့ပြီး လက်ထောက် နည်းပညာမှူးဒေါ်ဟန်နီဌေး မှ စီမံကိန်းအား မိတ်ဆက်ခြင်း အကြောင်းအရာများအား ရှင်းလင်း ပြောကြားခဲ့ပါသည်။ ဆက်လက်၍ စီမံကိန်းစက်ဝန်းအား ရှင်းပြပြောကြားခဲ့ပါသည်။ ထို့နောက် လူထုစည်းရုံးရေးမှူး စောအောင်နိုင်ဝင်း မှ ပါဝင်သူများ၏ အခန်းကဏ္ဍနှင့်ဆောင်ရန်၊ ရှောင်ရန် အခန်း ကဏ္ဍများအား အသေးစိတ် ရှင်းလင်းပြောကြားခဲ့ပါသည်။

ဆက်လက်၍ လက်ထောက်နည်းပညာမှူးဒေါ်ဟန်နီဌေး မှ အကြိုးဝင်သောလုပ်ငန်း၊ အကြိုးမဝင်သော လုပ်ငန်းများအား ရှင်းလင်းပြောကြားခြင်း၊ ဝေဖန်အကြံပြုတိုင်ကြားရေး လုပ်ငန်းစဉ်များအား ရှင်းလင်းပြော ကြားခဲ့ပါသည်။ ဆက်လက်၍ ကော်မတီများရွေးချယ်ခြင်း အစီအစဉ်အား လုပ်ဆောင်ခဲ့ကြပြီး မွန်းတည့် ၁၂:၀၀ နာရီ အချိန်တွင် အစည်းအဝေးကိုခေတ္တရပ်နားခဲ့ပါသည်။

ဆက်လက်၍ မွန်းလွဲ ၁:၀၀ နာရီခန့် တွင်ကျေးရွာလူထုနှင့် လူမှုဆန်းစစ်ခြင်းအစီအစဉ်ကို လူထုစည်းရုံးရေးမှူးစောအောင်နိုင်ဝင်း မှ ဦးဆောင်ကာ လုပ်ဆောင်ခဲ့ပြီး ဒေါ်ဟန်နီဌေး မှ လည်း အားဖြည့်ပါဝင်ကူညီလုပ်ဆောင်ခဲ့ပါသည်။ ဆက်လက်၍ အမျိုးသားများ၏အခက်အခဲအတားအဆီးများ နှင့် မျှော်မှန်းချက်များ၊အမျိုးသမီးများ ၏အခက်အခဲအတားအဆီး နှင့် မျှော်မှန်းချက်များ အားဆွေးနွေးခြင်း၊ ထို့နောက်အမျိုးသားများရွေးချယ်သောဦးစားပေးလုပ်ငန်း၊ အမျိုးသမီးများရွေးချယ်သောဦးစားပေးလုပ်ငန်းများကိုအသီးသီး ရွေးချယ်ခဲ့ပြီးနောက် ထွန်ကုန်းကျေးရွာလူထုနှင့်ပြဿနာသစ်ပင်ကို ရေးဆွဲကာ အခက်

အခဲများကို ဆွေးနွေးခဲ့ကြပါသည်။ ထို့နောက်မယမ်းစိမ်လေးကျေးရွာ၏ဖွံ့ဖြိုးရေးအစီအစဉ်ကို ရေးဆွဲကာ အစည်းအဝေးအစီအစဉ်ကို အောင်မြင်စွာ ရုတ်သိမ်းနိုင်ခဲ့ပါသည်။

၄။အစည်းအဝေးဆုံးဖြတ်ချက်များ

စဉ်	ဆုံးဖြတ်ချက်များ	လုပ်ဆောင်ရန်
၁။	စီမံကိန်းအထောက်အကူပြုကော်မတီဥက္ကဋ္ဌ	ဦးစောရေးဂျယ် နော်ဂေသမူး
၂။	ဝယ်ယူရေးဆပ်ကော်မတီ	စောစေးဖော နော်လားသော -
၃။	စောင့်ကြည့်ကြီးကြပ်ရေး	ဦးဝင်းဂိတ် နော်ဝါးဝါး
၄။	လည်ပတ်ပြုပြင်ထိန်းသိမ်းရေး	စောမူးစေး နော်သထူးမူး
၅။	ကျေးရွာငွေစာရင်းကိုင်	နော်အယ်ကလယ်မူး
၆။	ဝေဖန်အကြံပြုတိုင်ကြားရေး	ဦးနေဝင်း နော်ကဲမယ်
၇။	စေတနာ့ဝန်ထမ်း	စောထူးထယ် နော်နေကြာ

အစည်းအဝေးကို ညနေ ၃းဝဝ နာရီအချိန်တွင် ရုတ်သိမ်းခဲ့ပါသည်။

ထွန်ကုန်းကျေးရွာဖွံ့ဖြိုးရေးဦးစားပေးအစီအစဉ်

ထွန်ကုန်းကျေးရွာ ဖွံ့ဖြိုးရေးလုပ်ငန်းအစီအစဉ်				
အဆင့်	ဦးစားပေးလုပ်ငန်းများ	ခန့်မှန်းကုန်ကျစရိတ်	နိမိတ်လက္ခဏာ	နောက်ဆုံးနှစ်
၁။	ရွာတွင်းကျန်ရှိသော လမ်း ဂံ ခင်းခြင်း	၈,၀၀၀,၀၀၀	က + မ	၇၁၁
၂။	ဘက်စုံ သုံး ခမ်းမဆောင်	၁၂,၀၀၀,၀၀၀	က + မ	၇၁၁
၃။	ဆေးပေးခန်း	၅,၀၀၀,၀၀၀	ကျား + မ	၇၁၁
၄။	ပို့သစ်ရေ လျှံတွင်း	၇,၀၀၀,၀၀၀	ကျား + မ	၇၁၁

၁၃။ကဏ္ဍအလိုက်အခက်အခဲမှတ်တမ်း

(ထွန်ကုန်း)ကျေးရွာကဏ္ဍအလိုက်ဦးစားပေးဖွံ့ဖြိုးရေးလုပ်ငန်းစဉ်များ

အကြောင်းအရာ	စဉ်	လုပ်ငန်း	အဆိုပြုသူ	လ/နှစ်	လုပ်ဆောင်မည့်သူ	ပြင်ပမှထောက်ပံ့မည့်သူ
အခြေခံအဆောက်အအုံ	၁။	ရွာတွင်းကျန်ရှိလမ်းဂံခင်းခြင်း	ကျားမ	၂၀၁၉	ကော်မတီ/ကျေးရွာလူထု	CDD
	၂။	ဘက်စုံသုံးခန်းမဆောင်	ကျားမ	၂၀၁၉	ကော်မတီ/ကျေးရွာလူထု	CDD
	၃။	ဆေးပေးခန်း	ကျားမ	၂၀၁၉	ကော်မတီ/ကျေးရွာလူထု	-
	၄။	မီးသတ်ရေလှုံ့တွင်း	ကျားမ	၂၀၁၉	ကော်မတီ/ကျေးရွာလူထု	-
	၅။					
အသက်မွေးဝမ်းကြောင်း/စိုက်ပျိုးရေး	၁။	စိုက်ပျိုးရေး	ကျားမ			-
ကျန်းမာရေးနှင့်အဟာရ	၁။					
အခြား	၁။	စက်ပြင်သင်တန်း	ကျား			-
	၂။					