

ပြည်ထောင်စုသမ္မတ မြန်မာနိုင်ငံတော်အစိုးရ  
စိုက်ပျိုးရေး၊ မွေးမြူရေးနှင့် ဆည်မြောင်းဝန်ကြီးဌာန  
ကျေးလက်ဒေသဖွံ့ဖြိုးတိုးတက်ရေးဦးစီးဌာန



**National Community Driven Development Project**

**လူထုဗဟိုပြုစီမံကိန်း (ဒုတိယနှစ်စက်ဝန်း)**

**အင်္ဂပူမြို့နယ် ၊ ရောဂတီတိုင်းဒေသကြီး**

**ကျေးရွာဖွံ့ဖြိုးရေးအစီအစဉ်**



သက္ကယ်ပြင်(မဲ)ကျေးရွာအုပ်စု၊ သင်ဇာလီကျေးရွာ

၂၀၁၉-ခုနှစ်

မာတိကာ

အကြောင်းအရာစာမျက်နှာ

၁။အင်္ဂုဇ္ဈိန်နယ် အခြေပြမြေပုံ.....၂

၂။သက္ကယ်ပြင်(မဲ)ကျေးရွာအုပ်စုအခြေပြမြေပုံ.....၃

၃။သက္ကယ်ပြင်(မဲ)အုပ်စုတွင်ပါဝင်သော ကျေးရွာများစာရင်း.....၃

၄။ကျေးရွာသမိုင်းကြောင်း နှင့် ကျေးရွာအခြေခံအချက်အလက်များ

    ၄.၁။ ကျေးရွာသမိုင်းကြောင်း ..... ၄

    ၄.၂။ ကျေးရွာရှိ အိမ်ခြေ၊ အိမ်ထောင်စုနှင့် လူဦးရေ .....၄

    ၄.၃။ တိုင်းရင်းသားလူမျိုးစုများဦးရေ .....၄

    ၄.၄။ ကျေးရွာတွင်းရှိအထောက်ပံ့ရရှိနိုင်သောအဆောက်အအုံများ .....၄

    ၄.၅။ ထိခိုက်လွယ်သောအိမ်ထောင်စုများအရေအတွက်

    ၄.၆။ ကျေးရွာသူ/သားများ၏ အဓိကစီးပွားရေးလုပ်ငန်းများ .....၄

    ၄.၇။ ကျေးရွာတွင်းပိုင်ဆိုင်မှု၊ မြေယာဧရိယာနှင့် သဘာဝသယံဇာတများ .....၄

    ၄.၈။ ကျေးရွာတွင်းအခြားသက်ဆိုင်သောသတင်းအချက်အလက်များ .....၅

၅။ လူထုပူးပေါင်းပါဝင်သော လူမှုဆန်းစစ်ခြင်းနှင့် အကဲဖြတ်ခြင်းလုပ်ငန်းစဉ် အကျဉ်းချုပ်ဇယား .....၅

၆။ ကျေးရွာဖွံ့ဖြိုးရေးအစီအစဉ်အတွက်အသုံးပြုသောPRA TOOL တစ်ခုချင်းစီ၏ သုံးသပ်ချက်များ

    ၆.၁။ ကျေးရွာလူမှုရေးနှင့် အရင်းအမြစ်ပြမြေပုံ (Social and Resource Map) .....၆-၇

    ၆.၂။ ရာသီခွင်ပြ-ပြက္ခဒိန် (Seasonal Calender) .....၈-၉

    ၆.၃။ ဥစ္စာနေကြွယ်ဝမှုအဆင့်သတ်မှတ်ခြင်း (Wealth Ranking).....၁၀-၁၁

    ၆.၄။ ကျား-မပင့်ကူအိမ်သုံးသပ်ခြင်း (Spider Diagram) .....၁၂-၁၃

    ၆.၅။ ပိုင်ဆိုင်မှုသုံးသပ်ခြင်း (Asset Mapping) .....၁၄-၁၅

    ၆.၆။ အဖွဲ့အစည်းချိတ်ဆက်မှုဇယား (Venn Diagram) .....၁၆-၁၇

၇။ ကော်မတီများရွေးချယ်ခြင်းနှင့်ကျေးရွာဖွံ့ဖြိုးရေးအစီအစဉ်ဆောင်ရွက်မှု မှတ်တမ်းဇယား .....၁၈

၈။ ကျေးရွာကော်မတီဝင်များစာရင်း .....၁၉

၉။ ကျေးရွာအခြေခံအချက်အလက် ပုံစံ ၈-၁ (PC-1) (ပထမနှစ်စက်ဝန်း).....၂၀-၂၂

၁၀။ စီမံကိန်းစက်ဝန်းအချိန်ဇယား ပုံစံ ၈-၂(PC-2) (ပထမနှစ်စက်ဝန်း).....၂၃

၁၁။ ကျေးရွာဖွံ့ဖြိုးရေးဦးစားပေးအစီအစဉ် ပုံစံ ၈-၃ (PC-3) (ပထမနှစ်စက်ဝန်း).....၂၄-၂၅

၁၂။ ကျေးရွာအခြေခံအချက်အလက် ပုံစံ ၈-၁ (PC-1) (ဒုတိယနှစ်စက်ဝန်း).....၂၆-၂၉

၁၃။ စီမံကိန်းစက်ဝန်းအချိန်ဇယား ပုံစံ ၈-၂(PC-2) (ဒုတိယနှစ်စက်ဝန်း).....၃၀

၁၄။ ကျေးရွာဖွံ့ဖြိုးရေးဦးစားပေးအစီအစဉ် ပုံစံ ၈-၃ (PC-3) (ဒုတိယနှစ်စက်ဝန်း).....၃၁-၃၂

၁၅။ ကျေးရွာပထမအကြိမ် အစည်းအဝေးမှတ်တမ်း .....၃၃-၃၄

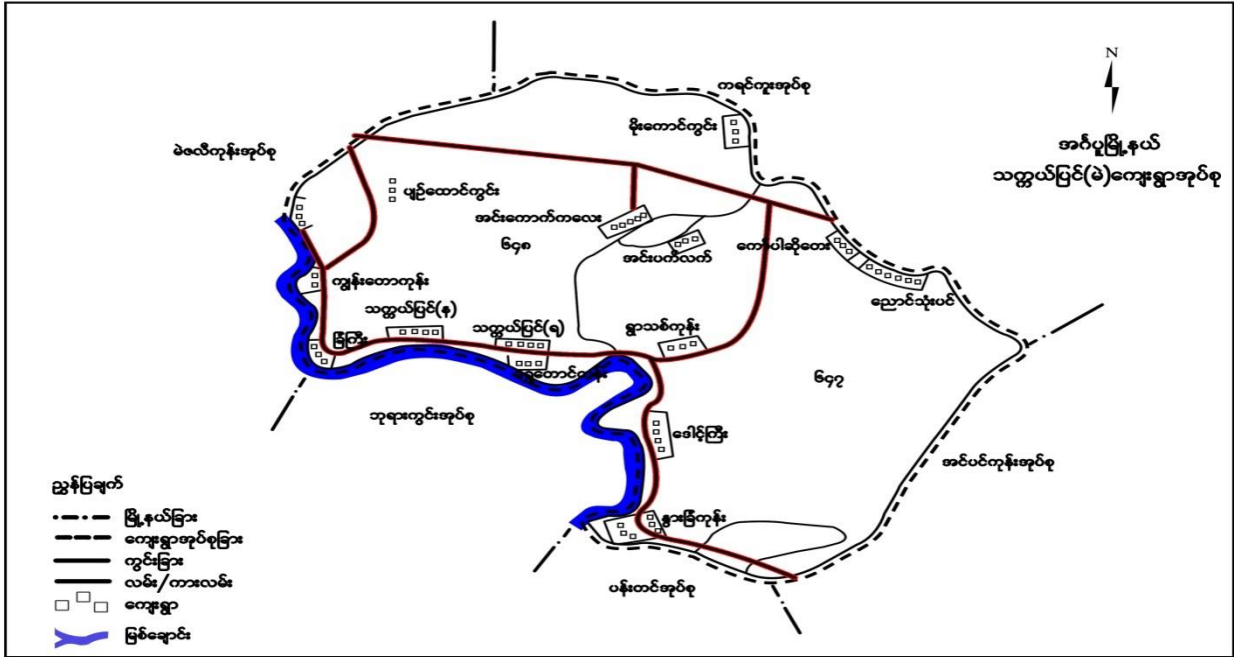
၁၆။ ကျေးရွာဒုတိယအကြိမ် အစည်းအဝေးမှတ်တမ်း .....၃၅

၁၇။ ကဏ္ဍအလိုက်ဦးစားပေးဖွံ့ဖြိုးရေးလုပ်ငန်းစဉ်များ .....၃၆

၁။အင်္ဂုမြို့နယ် အခြေအနေပြမြေပုံ



၂။ သက္ကယ်ပြင်(မဲ) ကျေးရွာအုပ်စုအခြေပြမြေပုံ



၃။ သက္ကယ်ပြင်(မဲ) ကျေးရွာအုပ်စုတွင်ပါဝင်သော ကျေးရွာများစာရင်း

စဉ်	ကျေးရွာအမည်	အိမ်ထောင်စု	ကျား	မ	လူဦးရေစုစုပေါင်း
၁။	ဒေါင့်ကြီး	၂၅	၃၇	၅၇	၉၄
၂။	ခွားခြံကုန်း	၄၄	၇၆	၈၂	၁၅၈
၃။	ရွာသစ်ကုန်း	၄၇	၇၅	၈၂	၁၅၇
၄။	သက္ကယ်ပြင်(ရ)	၂၈	၅၀	၅၅	၁၀၅
၅။	သက္ကယ်ပြင်(န)	၂၁	၄၃	၅၃	၉၆
၆။	ခြံကြီးတဲ	၅	၉	၇	၁၆
၇။	ကျွန်းတောကုန်း	၂၂	၃၆	၄၅	၈၁
၈။	ပျဉ်ထောင်တွင်း	၂၀	၃၁	၄၁	၇၂
၉။	အင်းကောက်ကလေး	၃၈	၅၉	၆၀	၁၁၉
၁၀	အင်းပက်လက်	၂၂	၂၅	၄၃	၆၈
၁၁။	မိုးကောင်းတွင်း	၅၄	၁၁၆	၁၂၅	၂၆၅
၁၂။	ဂေါ်ပါဆိုဂေး	၂၀	၄၈	၄၂	၉၀
၁၃။	ညောင်သုံးပင်	၆၄	၁၁၆	၁၄၁	၂၅၇
၁၄။	ရွှေတောင်တန်း	၃၆	၆၁	၆၆	၁၂၇
၁၅။	လေးအိမ်တန်း	၁၇	၂၇	၃၀	၅၇
၁၆။	သက္ကယ်	၁၅	၃၁	၂၉	၆၀
၁၇။	ကျောင်းကုန်း	၂၉	၆၀	၅၁	၁၁၁

၄။ ကျေးရွာသမိုင်းကြောင်း နှင့် ကျေးရွာအခြေခံအချက်အလက်များ

၄.၁။ ကျေးရွာသမိုင်းကြောင်း

သက္ကလီကျေးရွာသည် ဂျပန်အစိုးရလက်ထက်ကပင် ဂျပန်စစ်သားများက ခေါ်ယူသုံးစွဲခဲ့သော နာမည်ဖြစ်ပြီး ယခုအချိန်အထိ သုံးစွဲနေဆဲဖြစ်ပါသည်။ မြောက်ဘက်တွင် ကြံတောရပ်ကွက် နှင့်အနောက်ဘက်တွင် ကညင်ချောင်းတည်ရှိပြီး တဖက်ကမ်းတွင် မဲဇလီကုန်းမြို့တည်ရှိသည်။အရှေ့ဘက်တွင် အင်းကောက်ကလေး၊တောင်ဘက်တွင် လေးအိမ်တန်း၊ကျွန်းတောကုန်းကျေးရွာများတည်ရှိကြသည်။

၄.၂။ ကျေးရွာရှိ အိမ်ခြေ၊ အိမ်ထောင်စုနှင့် လူဦးရေ

သက္ကလီကျေးရွာတွင် အိမ်ထောင်စု (၁၇) စု ရှိပါသည်။ ကျေးရွာအတွင်းနေထိုင်သော လူဦးရေမှာ အမျိုးသား (၂၉) ဦး ၊ အမျိုးသမီး (၃၁) ဦး ၊ စုစုပေါင်း (၆၀)ဦး ရှိပါသည်။ ယခုအိမ်ထောင်စုနှင့် လူဦးရေမှာ ၂၀၁၈ခုနှစ် ၊ သြဂုတ်လတွင် ကောက်ယူထားသောစာရင်း ဖြစ်ပါသည်။

၄.၃။ တိုင်းရင်းသားလူမျိုးစုများဦးရေ

သက္ကလီကျေးရွာတွင်နေထိုင်သော တိုင်းရင်းသားလူမျိုးစုမှာ ကရင် လူမျိုးဖြစ်ပါသည်။ ကရင်လူမျိုးအိမ်ထောင်စု (၁) စုတွင် အမျိုးသား (၁)ဦးသာလျှင် ရှိပါသည်။

၄.၄။ ထိခိုက်လွယ်သောအိမ်ထောင်စုများအရေအတွက်

သက္ကလီကျေးရွာတွင် မသန်စွမ်းသူ(၁) ဦး ရှိပါသည်။

၄.၅။ ကျေးရွာတွင်းအထောက်ပံ့ရရှိနိုင်သော အဆောက်အအုံများ

ကျေးရွာတွင် သမိုင်းဝင်စေတီတော် တစ်ဆူ ရှိပါသည်။

၄.၆။ ကျေးရွာသူ/သားများ၏ အဓိက စီးပွားရေးလုပ်ငန်းများ

ရွာသူ/ရွာသားများ၏ အဓိက စီးပွားရေးမှာ လယ်ယာစိုက်ပျိုးရေး၊တနင်္တိုင်ပိုင် ဟင်းသီးဟင်းရွက်များစိုက်ပျိုးရောင်းချပြီး အချို့များ သစ်လုပ်ငန်းလုပ်ကိုင်ကြသည်။

၄.၇။ ကျေးရွာတွင်းပိုင်ဆိုင်မှု၊မြေယာဧရိယာနှင့် သဘာဝသယံဇာတများ

ထွန်စက်၊သစ်စက်၊မွေးမြူရေးတိရစ္ဆာန်၊ရေတွင်း၊နွား၊လယ်ယာ၊စက်ဘီး၊ ဆိုင်ကယ်၊TV၊ဆိုလာ၊ဖုန်းတို့ရှိပါသည်။

၄.၈။ ကျေးရွာတွင်းအခြားသက်ဆိုင်သော သတင်းအချက်အလက်

ဂေါပကာရပ်မိရပ်ဖ ၊ကျေးရွာအုပ်ချုပ်ရေးအဖွဲ့ ၊အရန်မီးသတ်၊ အမျိုးသမီးရေးရာ၊ ကျောင်းကော်မတီ ၊အရန်မီးသတ်၊လူငယ်ဝေယျာဝစ္စ၊ဝတ်ရွတ်အသင်း တို့သည် ကျေးရွာအတွင်းတည်ရှိသောအဖွဲ့များဖြစ်သည်။ အထွေထွေအုပ်ချုပ်ရေး အဖွဲ့၊ မြို့နယ်ကျန်းမာရေးပညာရေးအဖွဲ့များ၊မြို့နယ်မီးသတ်တပ်ဖွဲ့၊ စိုက်ပျိုးရေးဘဏ်တို့သည် ကျေးရွာအပြင်ဘက်တွင်ရှိသောအဖွဲ့များဖြစ်သည်။

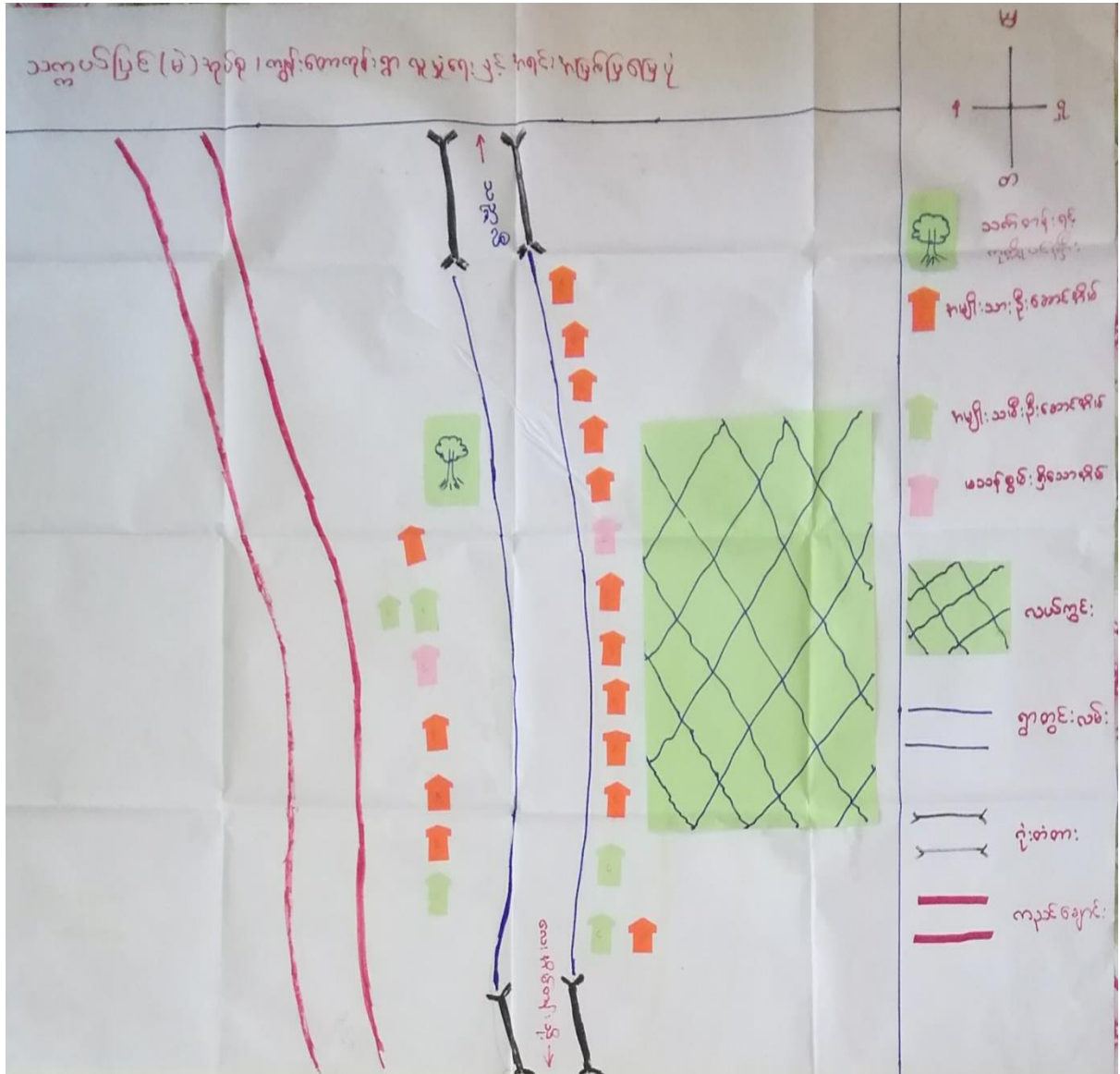
## ၅။ လူထုပူးပေါင်းပါဝင်သော လူမှုဆန်းစစ်ခြင်းနှင့် အကဲဖြတ်ခြင်းလုပ်ငန်းစဉ် အကျဉ်းချုပ်ဇယား

နေ့စွဲ	အသုံးပြုခဲ့သော PRA Tool များ	အစည်းအဝေးတွင် ပါဝင်ဆွေးနွေးသူများ			အဓိကဆွေးနွေးချက်များ
		ကျား	မ	ပေါင်း	
၅.၉.၂၀၁၉	လူမှုရေးနှင့် အရင်းအမြစ်ပြ မြေပုံ (Social and Resource Map)	၇	၃	၂၀	လယ်ယာလုပ်ငန်း၊အရင်းအမြစ်၊ တိုင်းရင်းသားလူမျိုးစု၊လူနေမှု အခြေခံ အဆောက်အအုံ။
၅.၉.၂၀၁၉	ရာသီခွင်ပြ-ပြက္ခဒိန် (Seasonal Calendar)	၅	၇	၁၂	ရာသီဥတု၊လယ်ယာစိုက်ပျိုးရေး၊ လမ်းပန်းဆက်သွယ်ရေး၊ကျန်းမာရေး၊ ဝင်ငွေ/ထွက်ငွေ၊ပွဲတော်ရက် အားလပ်ချိန်။
၅.၉.၂၀၁၉	ဥစ္စနေကြွယ်ဝမှုအဆင့် (Wealth Ranking)	၅	၇	၁၂	နွမ်းပါးသောအိမ်ထောင်စု(၁၁)စု၊ အလုပ်အကိုင်ရှားပါးခြင်း၊ ပညာရေး။
၅.၉.၂၀၁၉	ပင့်ကူအိမ်သုံးသပ်ခြင်း (Spider Diagram)	၈	၁၄	၂၂	အမျိုးသမီးများ အိမ်မှုကိစ္စများတွင်သာ အချိန်ကုန်နေခြင်း၊အလုပ်အကိုင်ရှားပါးခြင်း
၅.၉.၂၀၁၉	ပိုင်ဆိုင်မှုသုံးသပ်ခြင်း (Asset Mapping)	၁၃	၁၃	၂၆	တောင်းရက်ခြင်းကို အမျိုးသမီး သုံးစွဲမှုများသည်။လယ်၊စက်ဘီး၊ဆိုလာ၊ ဆိုင်ကယ်၊ဖုန်း၊နွားများကို အမျိုးသား/ သမီးတို့က သုံးစွဲကြသည်။
၅.၉.၂၀၁၉	အဖွဲ့အစည်းချိတ်ဆက်မှု (Venn Diagram)	၈	၁၄	၂၂	ကျေးရွာတွင်း နှင့် ပြင်ပအဖွဲ့အစည်းများ သည် ၎င်းတို့၏တာဝန်အလိုက် ဩဇာ လွှမ်းမိုးမှုရှိကြသည်။

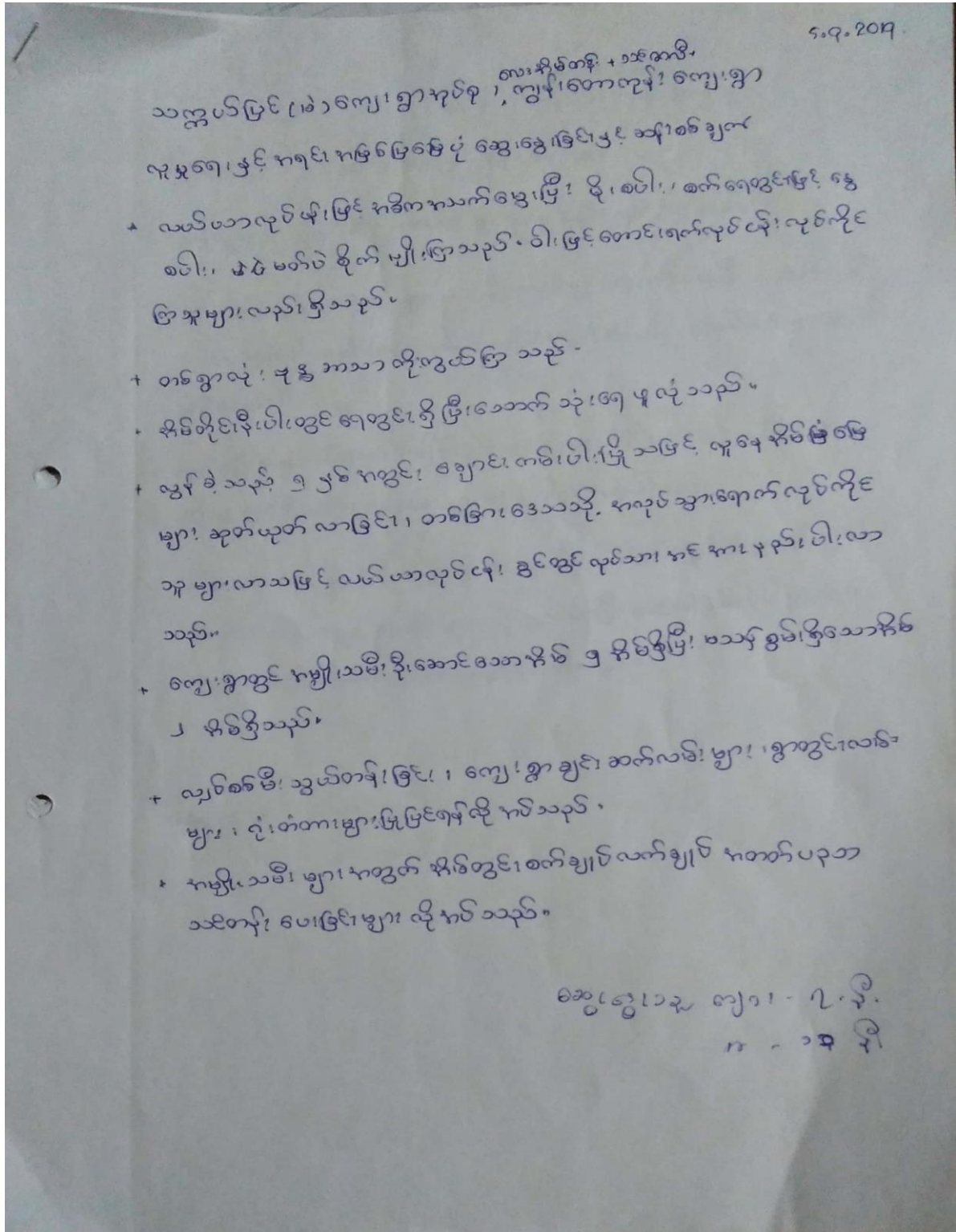
၆။ ကျေးရွာဖွံ့ဖြိုးရေးအစီအစဉ်အတွက်အသုံးပြုသော PRA Tool တစ်ခုချင်းစီ၏ သုံးသပ်ချက်

၆.၁။ ကျေးရွာလူမှုရေးနှင့် အရင်းအမြစ်ပြမြေပုံ (Social and Resource Map)

အင်္ဂပူမြို့နယ်၊ သက္ကယ်ပြင်(မဲ)ကျေးရွာအုပ်စု၊ သင်ဇာလီကျေးရွာ



လူမှုရေးနှင့် အရင်းမြစ်ပြုပြင်မှုအဖွဲ့အစည်းများ ဆွေးနွေးခြင်း နှင့်ဆန်းစစ်ခြင်း





၆.၂။ ရာသီခွင်ပြ-ပြက္ခဒိန် (Seasonal Calender)

အင်္ဂလိပ်၊ နယ်၊ သက္ကတပြင်(မဲ)အုပ်စု၊ သင်ဇာလီကျေးရွာ၏ ရာသီခွင်ပြ-ပြက္ခဒိန်

သက်တယ်မြင်မဲ အုပ်စု  
လေးဒိမ်တန်း + သက္ကတပြင်ကျေးရွာ

ရာသီခွင်ပြပြက္ခဒိန်

၅.၅.၂၀၁၉  
လ: ၁၀ | ၀၈

အကြောင်းအရာတန်ဖိုး	မတ်	နတ်	ဝါဆို	ဝါခေါင်	မော်သလင်း	သီတင်းကျွတ်	တန်ဆောင်မုန်း	ဆုတ်တော်	ပြာသို	တပို့တွဲ	တပေါင်း
ရာသီဥတု											
လမ်းပန်းဆက်သွယ်ရေး	==	==	==	==	==	==	==	==	==	==	==
ကုပိန်း	ပဲသိမ်း၊ ပေါင်းသိမ်း	ပဲသိမ်း	ပျိုးကျ လယ်ထဲဆင်း	ပေါင်းကျ ပေါင်းချိုက် လယ်ထဲလုပ်ပေး	မြက်ကျွေး လယ်ထဲလုပ်ပေး	လယ်/ မြေပြင်လုပ်	ကောက်ရိတ်	ကောက်ရိတ်	ပေါင်းသိမ်း ပဲကျ	ပဲဆေးဖြုတ် ပဲသိမ်း ပဲနှုတ်	ပဲနှုတ်
ဝါကျွေး/ထွက်ငွေ											
စားနပ်ရိက္ခာဖူလုံမှု											
သာတာဝန်	လေဆန်း မောင်း	လေဆန်း မောင်း	ချောင်းကျွေး	ချောင်းကျွေး ကပ်ဖြူ	ချောင်းကျွေး ကပ်ဖြူ	ချောင်းကျွေး	-	-	-	-	-
ကျွမ်းမာရေး	အပူပိုင်း ပေး	ထုတ်ကျွေး	ထုတ်ကျွေး	သွေးပွန်းထုတ် ကျွေး	သွေးပွန်း ထုတ်ကျွေး	-	-	-	-	ခွာမေး ချောင်းချိုး	ခွာမေး ချောင်းချိုး
အားလပ်ချိန်											



၆.၃။ ဥစ္စာနေကြွယ်ဝမှုအဆင့်သတ်မှတ်ခြင်း (Wealth Ranking)

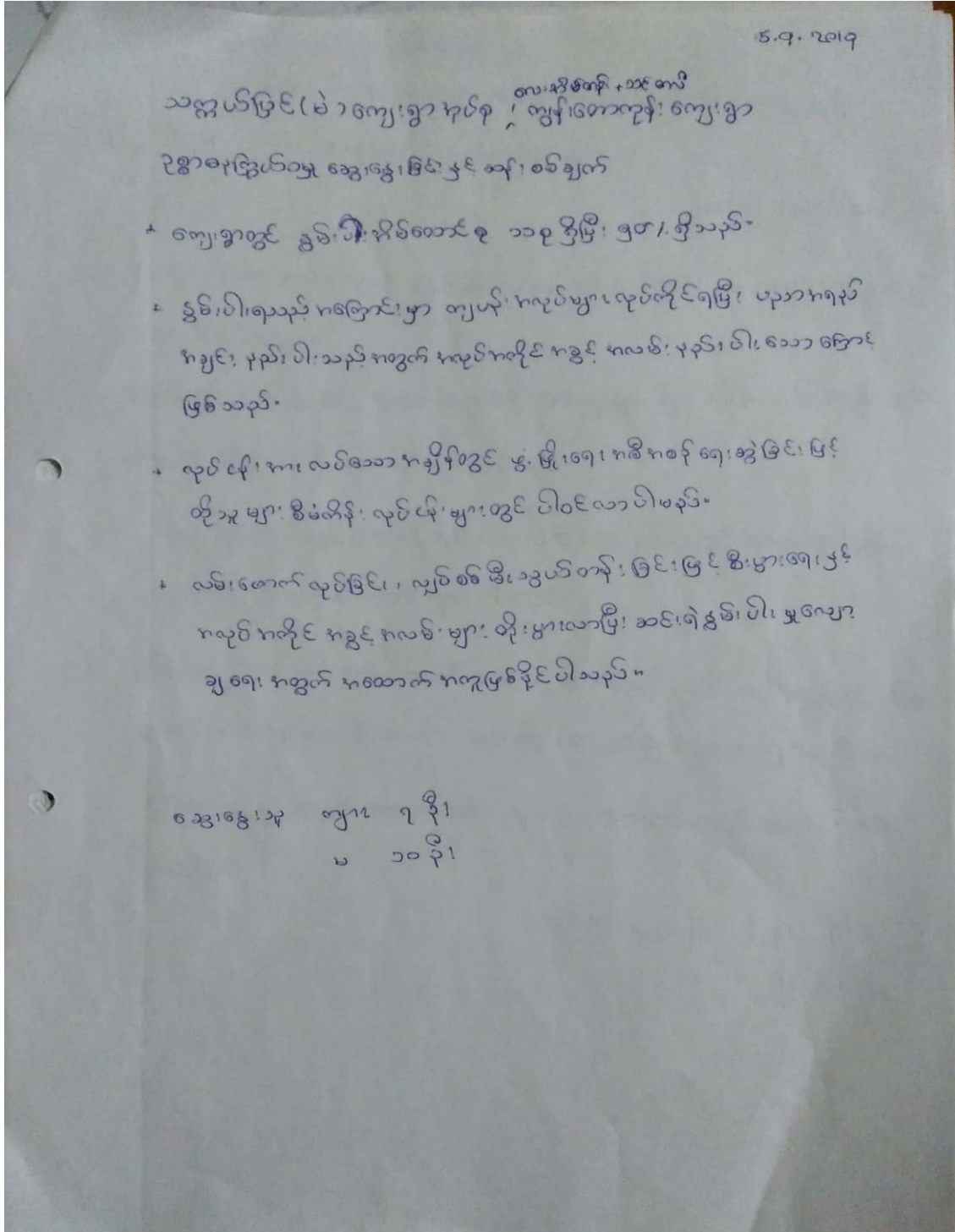
အင်္ဂုမြို့နယ်၊ သက္ကယ်ပြင်(မဲ)အုပ်စု၊ သင်ဇာလီကျေးရွာ၏ ဥစ္စာနေကြွယ်ဝမှုအဆင့်သတ်မှတ်ခြင်း

ဥစ္စာနေ ကြွယ်ဝမှု ဇယား

သက္ကယ်ပြင်(မဲ)အုပ်စု၊ လေးအိမ်တန်း + သဗ္ဗာ ဂီကျေးရွာ ၁၅.၈.၂၀၁၈  
 ကျား ၆၅ ဝ.၆၅


အဆင့်	ပိုင်ဆိုင်မှု	အိမ်ထောင်စု	ရာခိုင်နှုန်း
ချမ်းသာ	လယ် ၅၀၀၀ ဧက၊ ဆိုင်ကယ်၊ TV စတုရန်း၊ သစ်သားအိမ်/သွပ်မိုး	၃	၂.၃၇%
မြေလှည့်	လယ် ၅၀၀၀ ဧက၊ ဆိုင်ကယ်၊ TV စတုရန်း၊ သစ်သားအိမ်/သွပ်မိုး	၇	၂၁.၈၇%
အသင့်အာရုံ	TV စတုရန်း၊ ဆိုင်ကယ်၊ လှည့်ပန်း၊ သစ်သားအိမ်/သွပ်မိုး	၇	၂၁.၈၇%
လက်လှုပ်လက်စား	ကြက်/ဝက် ၆၅၊ လက်လှုပ်လက်စားများ၊ ဖျားရောင်	၁၅	၄၆.၈၇%

ဥစ္စာနေကြွယ်ဝမှုအဆင့် သတ်မှတ်ခြင်း ဆွေးနွေးခြင်းနှင့်ဆန်းစစ်ခြင်း

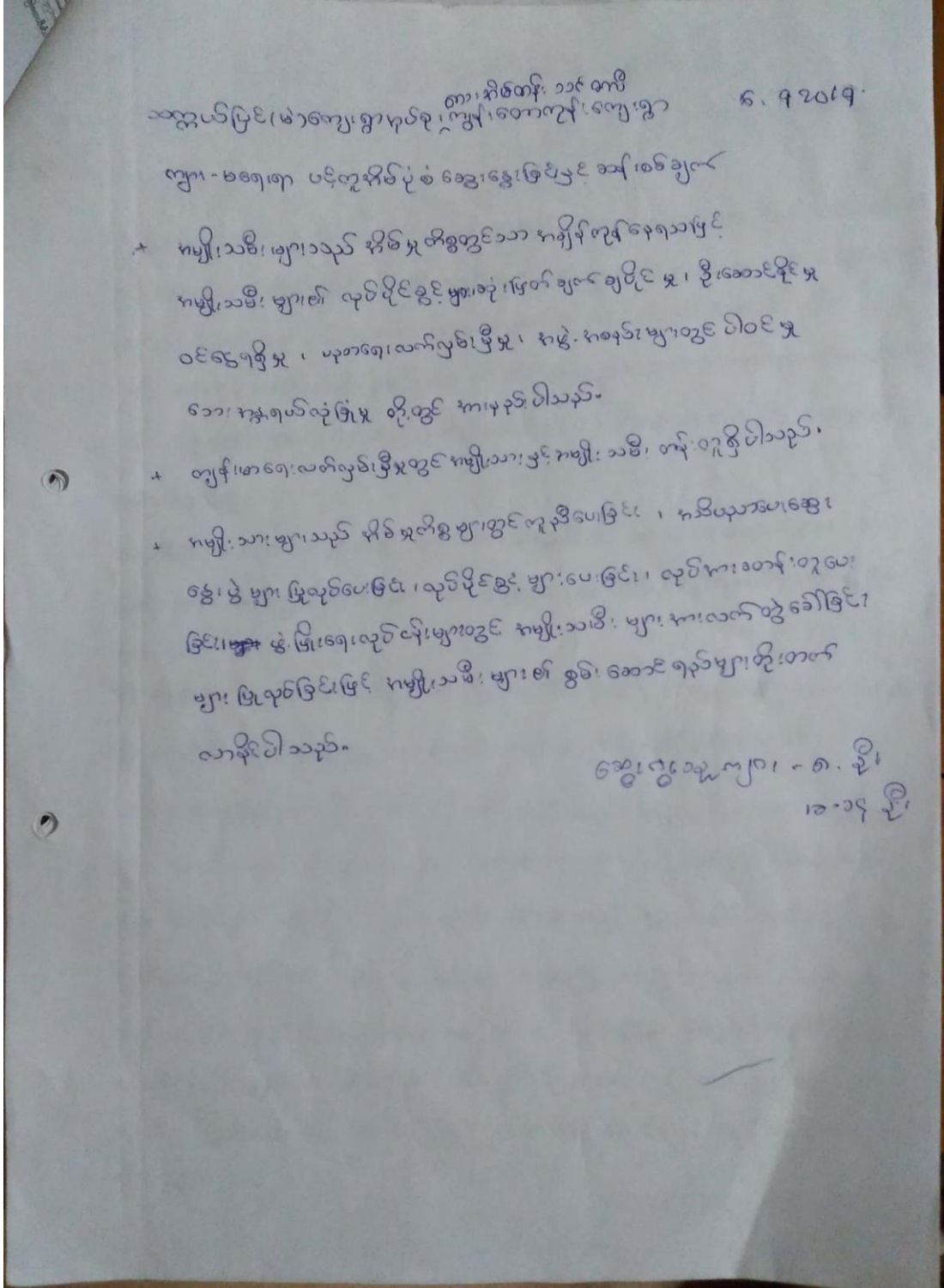


၆.၄။ ကျား-မ ပင့်ကူအိမ်သုံးသပ်ခြင်း (Spider Diagram)

အင်္ဂုပုဂ္ဂိုလ်၊ နယ်၊ သင်္ဃာတော်၊ ကျေးရွာ၏ ကျား-မ ပင့်ကူအိမ်သုံးသပ်ခြင်း

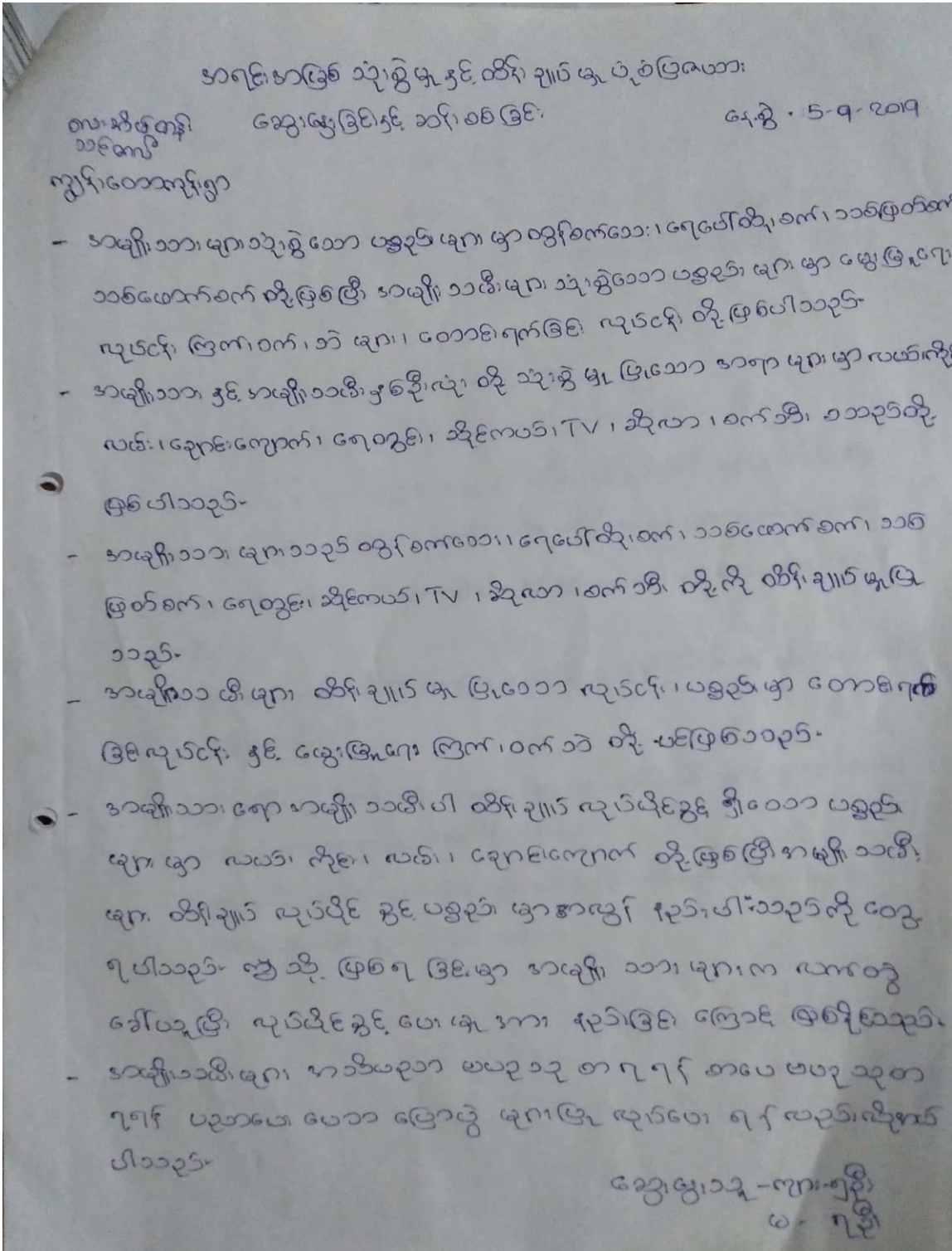


ကျား-မ ပင့်ကူအိမ်သုံးသပ်ခြင်း၏ ဆွေးနွေးခြင်း နှင့်ဆန်းစစ်ခြင်း





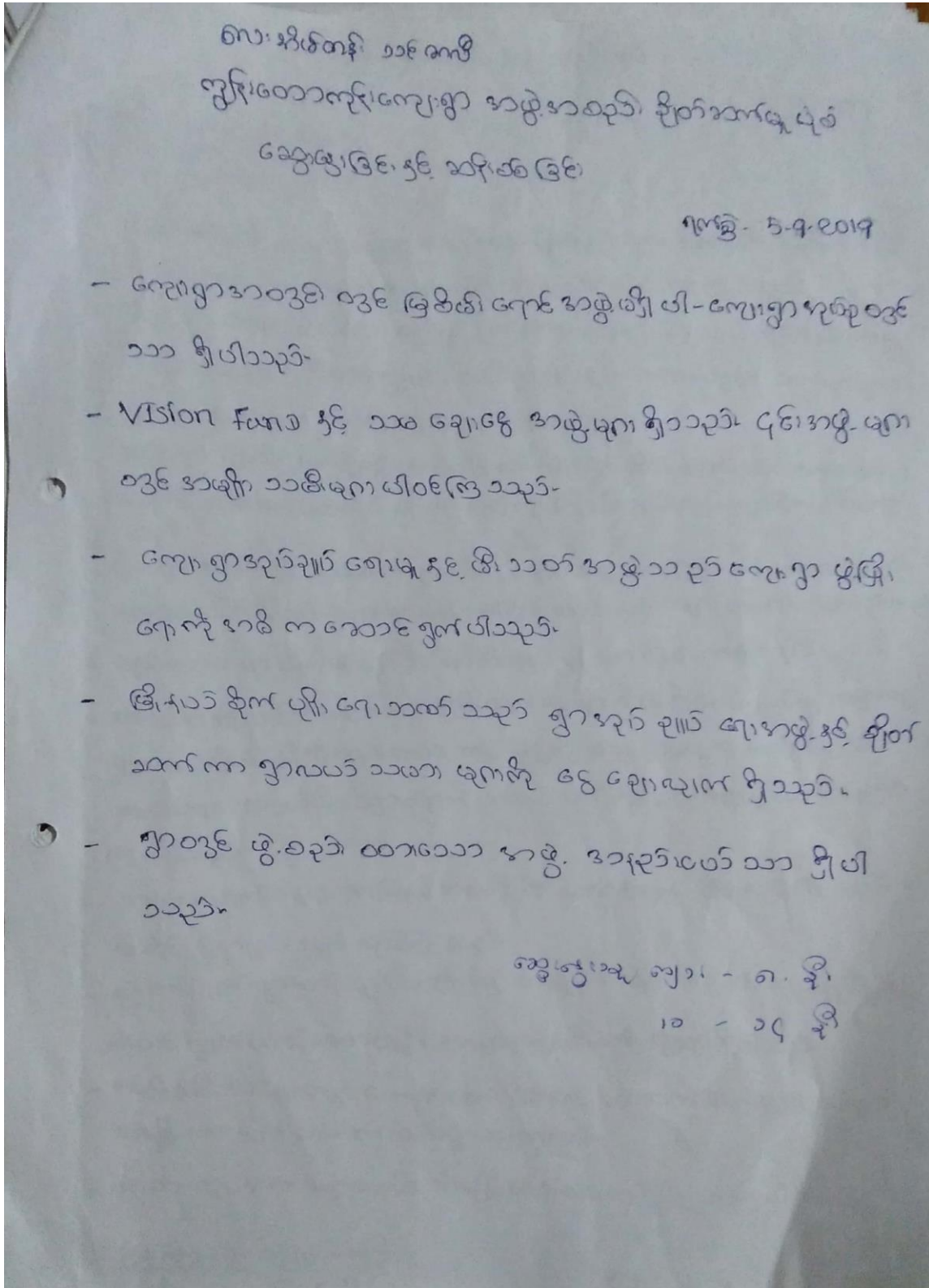
ပိုင်ဆိုင်မှုသုံးသပ်ခြင်း၏ ဆွေးနွေးခြင်း နှင့်ဆန်းစစ်ခြင်း







အဖွဲ့အစည်းချိတ်ဆက်မှုဇယား၏ ဆွေးနွေးခြင်း နှင့်ဆန်းစစ်ခြင်း



၇။ ကော်မတီများရွေးချယ်ခြင်းနှင့်ကျေးရွာဖွံ့ဖြိုးရေးအစီအစဉ်ဆောင်ရွက်မှု မှတ်တမ်းခါတ်ပုံ



## ၈။ ကျေးရွာကော်မတီဝင်များစာရင်း

စဉ်	အမည်	ကျား	မ	ရာထူး/တာဝန်
ကျေးရွာစီမံကိန်းအထောက်အကူပြုကော်မတီ				
၁။	ဦးကျော်ဝင်း	✓		ဥက္ကဋ္ဌ
၂။	ဒေါ်သန္တာ			ဥက္ကဋ္ဌ
ဝယ်ယူရေးဆပ်ကော်မတီ				
၁။	ဦးဇော်မျိုးအောင်	✓		ခေါင်းဆောင်
၂။				
၃။	ဒေါ်ဥမ္မာသန်း		✓	အဖွဲ့ဝင်
ကျေးရွာငွေစာရင်းကိုင်				
၁။	ဦးလှကြည်	✓		တာဝန်ခံ
စောင့်ကြည့်ကြီးကြပ်ရေးဆပ်ကော်မတီ				
၁။	ဦးမြင့်အောင်	✓		ခေါင်းဆောင်
၂။	ဦးမြင့်စိုး	✓		အဖွဲ့ဝင်
၃။	ဒေါ်စန်းစန်းမော်		✓	
လည်ပတ်ပြုပြင်ထိန်းသိမ်းရေးဆပ်ကော်မတီ				
၁။	ဦးမြင့်ဇော်	✓		ခေါင်းဆောင်
၂။	ဒေါ်မေသူ		✓	အဖွဲ့ဝင်
အကြံပြုတိုင်ကြားရေးတာဝန်ခံ				
၁။	ဒေါ်သန်းသန်းဆွေ		✓	တာဝန်ခံ
၂။	ဦးခိုင်ဝင်း	✓		တာဝန်ခံ
ကျေးရွာစေတနာ့ဝန်ထမ်း				
၁။	ဦးဝေဖြိုးနိုင်	✓		အကူ
၂။	ဒေါ်မြင့်မြင့်ဝင်း		✓	အကူ

၉။ကျေးရွာအခြေခံအချက်အလက် ပုံစံ ၈ - ၁ (PC - 1)(ပထမနှစ်စက်ဝန်း)

ပုံစံ - ၈ - ၁ ကျေးရွာအခြေခံအချက်အလက်များ (Form PC 1)

လမ်းညွှန်ချက်၊ ကျေးရွာတစ်ရွာသို့ ပထမဆုံးမိတ်ဆက်ခရီး သွားရောက်သောအခါ လူထုစည်းရုံးရေးမှူးသည် ကျေးရွာ ခေါင်းဆောင်များအား ကျေးရွာအချက်အလက်များကို မေတ္တာရပ်ခံ၍ တောင်းခံရသည်။ ဤအချက်အလက်များကို စီမံကိန်း မိတ်ဆက်အစည်းဝေးတွင် လူထုစည်းရုံးရေးမှူးသည် ဤအချက်အလက် များအား စစ်ဆေးပြီး မှန်ကန်အောင်ပြုလုပ်ရမည်။ ပြီးနောက်တွင် လူထုစည်းရုံးရေးမှူးမှ သတင်းအချက်အလက်ထဲသို့ Tablets မှ တဆင့် ပြည့်သွင်းရမည်။

ကျေးရွာခေါင်းဆောင် အမည် ဦးကျောင်းကျော် ကျေးရွာခေါင်းဆောင်၏ ဖုန်းနံပါတ် ၀၅-၇၄၄၅၈၄၃၈၄ လူထုစည်းရုံးရေးမှူး၏ အမည် ဦးသိန်းဦး

မြည်နယ်၊တိုင်းဒေသကြီး မြို့နယ် အရပ် ကျေးရွာအုပ်စု ကျေးရွာ ၁၁၇၆၈

၈။ လူဦးရေ

လူမျိုးစု	အိမ်ထောင်စု အရေအတွက်	ကိုးကွယ်သည့်ဘာသာ	အိမ်ထောင်စု အရေအတွက်
လူမျိုးစု (၁) <u>ဗမာ</u>	<u>၁၅</u>	ဘာသာ (၁) <u>ဗုဒ္ဓ</u>	<u>၁၅</u>
လူမျိုးစု (၂) -----		ဘာသာ (၂) -----	
လူမျိုးစု (၃) -----		ဘာသာ (၃) -----	
လူမျိုးစုစော -----		ဘာသာစော -----	
အခြား	အရေအတွက်		
မသန်စွမ်းသူများ			
သက်ကြီးရွယ်အိုများ (၆၅ နှစ် နှင့် အထက်)	<u>ကျား ၂+မ ၄</u>		
စစ်ဘေးရှောင်			

	အမျိုးသား (အရေအတွက်)	အမျိုးသမီး (အရေအတွက်)
လူဦးရေ	<u>၃၅</u>	<u>၃၂</u>
လူမျိုးစု (၁) -----	<u>၃၅</u>	<u>၃၂</u>
လူမျိုးစု (၂) -----		
လူမျိုးစု (၃) -----		
အခြား		
အိမ်ထောင်ဦးစီး	<u>၁၃</u>	<u>၂</u>

(ခ) အခြေခံအဆောက်အအုံ အသုံးအဆောင်များ

စာသင်ကျောင်း	အမှတ် ခြံပိ	ကျန်းမာရေး	အမှတ် ခြံပိ	ဘာသာရေး အဆောက် အအုံများ	အမှတ် ခြံပိ
မူကြံကျောင်း	<input type="checkbox"/>	တိုက်နယ်ဆေးရုံ	<input type="checkbox"/>	စေတီ	<input checked="" type="checkbox"/>
မူလတန်းကျောင်း	<input type="checkbox"/>	ကျန်းမာရေးဌာန	<input type="checkbox"/>	ဘုန်းကြီးကျောင်း	<input checked="" type="checkbox"/>
မူလွန်ကျောင်း	<input type="checkbox"/>	ကျန်းမာရေးဌာနခွဲ	<input type="checkbox"/>	ဟိန္ဒူဘုရားကျောင်း	<input type="checkbox"/>
အလယ်တန်းကျောင်း	<input type="checkbox"/>	ဆေးပေးခန်း	<input type="checkbox"/>	ရေစိမ့်ကျောင်း	<input type="checkbox"/>
လယ်လွန်ကျောင်း	<input type="checkbox"/>	အခြား	<input type="checkbox"/>	ဗလီ	<input type="checkbox"/>
အထက်တန်းကျောင်း	<input type="checkbox"/>			အခြား	<input type="checkbox"/>
အခြား	<input type="checkbox"/>				
မှတ်ချက်		မှတ်ချက်		မှတ်ချက်	

(ဂ) ကျွမ်းကျင်သူများမှတ်တမ်း (ကျေးရွာတွင်နေထိုင်သော သို့မဟုတ် တခြားရွာမှလာရောက်သော ကျွမ်းကျင်သူများ)

(ခ) စာသင်ကျောင်း			(၂) ကျန်းမာရေး			(၃) လက်မှုပညာရှင်		
	ရွာတွင်နေ ထိုင်သူ	အခြားရွာမှ လာသူ		ရွာတွင်နေ ထိုင်သူ	အခြား ရွာမှ လာသူ		ရွာတွင်နေ ထိုင်သူ	အခြားရွာ မှလာသူ
မူလတန်းမြန်မာရာ/မ	<input checked="" type="checkbox"/>	<input type="checkbox"/>	ဆရာမ	<input type="checkbox"/>	<input type="checkbox"/>	လက်သမား	<input checked="" type="checkbox"/>	<input type="checkbox"/>
အထက်တန်းမြန်မာရာ/မ	<input type="checkbox"/>	<input type="checkbox"/>	လက်ဆောက် ကျန်းမာရေးမှူး	<input type="checkbox"/>	<input type="checkbox"/>	ပန်းရံ	<input checked="" type="checkbox"/>	<input type="checkbox"/>
အလယ်တန်းမြန်မာရာ/မ	<input type="checkbox"/>	<input type="checkbox"/>	အမျိုးသမီးကျန်းမာရေး ဆရာမ	<input type="checkbox"/>	<input type="checkbox"/>	လျှပ်စစ်ကျွမ်းကျင်၊ မီးသမား	<input type="checkbox"/>	<input type="checkbox"/>
မူကြံဆရာ/မ	<input type="checkbox"/>	<input type="checkbox"/>	သားဖွားဆရာမ	<input type="checkbox"/>	<input type="checkbox"/>	ရေပိုက်သူလ်သူ	<input type="checkbox"/>	<input type="checkbox"/>
အခြား	<input type="checkbox"/>	<input type="checkbox"/>	ပြည်သူ့ကျန်းမာရေးလုပ်သား	<input type="checkbox"/>	<input type="checkbox"/>	စက်ပြင်ဆရာ	<input type="checkbox"/>	<input type="checkbox"/>
မှတ်ချက်			မှတ်ချက်			မှတ်ချက်		

(ဃ) ကျေးရွာသို့ ရောက်ရှိနိုင်သည့် လမ်းအခြေအနေ / ကျေးရွာတစ်ရွာသည် ၎င်း၏ ကျေးရွာအုပ်စုနှင့် ဆက်သွယ်ထားသော လမ်းအခြေအနေ (အောက်ပါတို့ကိုပိုင်းပါ)

ကျောက်ကြမ်းလမ်း: \_\_\_\_\_ ကတ္တရာလမ်း: \_\_\_\_\_ ကွန်ကရစ်လမ်း: \_\_\_\_\_ မော်တော်ဆိုင်ကယ်လမ်း: \_\_\_\_\_  
 ကျောက်ခင်းလမ်း: \_\_\_\_\_ မြေသားလမ်း: \_\_\_\_\_ လူသွားလမ်း: \_\_\_\_\_ အခြား: \_\_\_\_\_

(င) ကျေးရွာဖွံ့ဖြိုးမှုစီမံချက်

- (၁) လူထုဝဟိုပြုစီမံကိန်းမစတင်မှီ ဤကျေးရွာတွင်ကျေးရွာဖွံ့ဖြိုးမှု စီမံချက်ရှိခဲ့ပါသလား? ပိုင်းပါ
- (၂) ရှိခဲ့ပါလျှင် ဤစီမံချက်ကို မည်သည့် ခုနှစ်တွင်ပြင်ဆင်ခဲ့ပါသနည်း? ပိုင်းပါ/မရှိပါ/မသိပါ
- (၃) ဤစီမံချက်ကို ခြုံငုံမှုအတည်ပြုခဲ့ပါသလား? နှစ်-----/မသိပါ
- ပြုခဲ့ပါသည်/မပြုခဲ့ပါ /မသိပါ

(စ) ခရီးအကွာအဝေး

(၁) ဤကျေးရွာ၏ပတ်ပတ်မှ ၎င်းကျေးရွာအုပ်စု၏ပတ်ပတ်အထိ ခရီးမိုင်မည်မျှကွာဝေးသနည်း? မိုင်--၁--/မသိပါ

(၂) ဤကျေးရွာမှ ၎င်းကျေးရွာအုပ်စုပတ်ပတ်အထိ သွားလာရာတွင်ကြာမြင့်သည့်အချိန်။

ခြောက်သွေ့ရာသီတွင်ကြာချိန်-- ၅ မိနစ် -- ထော်လာရီ/မော်တော်ဆိုင်ကယ်/ခြေလျင်/လား/မော်တော်ဘုတ်/  
အခြား-----

မိုးရာသီတွင်ကြာချိန်-- ၂၀ မိနစ် -- ထော်လာရီ/မော်တော်ဆိုင်ကယ်/ခြေလျင်/လား/မော်တော်ဘုတ်/  
အခြား-----

(ဆ) ပတ်ဝန်းကျင်ဆိုင်ရာ သဘာဝဘေးအန္တရာယ်

ဤကျေးရွာတွင် ရေကြီးခြင်းကဲ့သို့ သဘာဝဘေးအန္တရာယ်ကျရောက်ဖူးခြင်း ရှိပါသလား။

မရှိပါ  ရှိပါသည် ရှိလျှင်ဖော်ပြပါ အခြားအန္တရာယ် ၁. တစ်ဇွဲ

(ဇ) ကျေးရွာတွင် ခွဲစည်းထားသော အဖွဲ့အစည်းများ

လူထုပတ်ပတ်ပြုစီမံကိန်းမတိုင်မီ ဤကျေးရွာတွင် ကျေးရွာဖွံ့ဖြိုးရေးအတွက် အစိုးရ (သို့) ရွာသားများကိုယ်တိုင်(သို့) စီမံကိန်းတစ်ခုခုမှ ခွဲစည်းထားသည့် အဖွဲ့အစည်းများရှိပါသလား။

(၁) -----

(၂) -----

(ဈ) အထွေထွေအုပ်ချုပ်ရေး ဦးစီးဌာန (GAD) မှ မှတ်တမ်းတင်ထားခြင်း

ဤကျေးရွာသည် အထွေထွေအုပ်ချုပ်ရေး ဦးစီးဌာန (GAD) မှ မှတ်တမ်းတင်ထားမှု ရှိပါသလား။

မရှိပါ  ရှိပါသည်

ကျေးရွာခေါင်းဆောင် အမည် ဦးအောင်အောင်  
လက်မှတ် ော နေ့. ၀၆.၈.၂၀၁၈

လူထုစည်းရုံးရေးမှူး အမည် ဦးသိန်းစိုး  
လက်မှတ် ၂၂ နေ့. ၀၆.၈.၂၀၁၈





၁၁။ ကျေးရွာဖွံ့ဖြိုးရေးဦးစားပေးအစီအစဉ် ပုံစံ ၈-၃ (PC-3) (ပထမနှစ်စက်ဝန်း)

ပုံစံ - ၈ - ၃ ကျေးရွာဖွံ့ဖြိုးရေး ဦးစားပေးအစီအစဉ် (Form PC 3)

လမ်းညွှန်ချက်၊ အဆင့်(၃) ကျေးရွာဖွံ့ဖြိုးရေးအစီအစဉ်အပေး ပြီးဆုံးသောအခါ ကျေးရွာစီမံကိန်း အထောက်အကူပြု  
ကော်မတီသည် လူထုစည်းရုံးရေးမှူးအကူအညီဖြင့် ဤပုံစံကိုပြည့်စုံအောင် ဖြည့်သွင်းရမည်။

လူထုစည်းရုံးရေးမှူး/ဝန်ထမ်း အမည် **ခင်အောင်အောင်**

နေ့စွဲ **၁၆.၈.၁၈** စက်ဝန်းအား အမှတ်ခြိပ်ပါ (✓)  စက်ဝန်း(၁)  စက်ဝန်း(၂)  စက်ဝန်း(၃)  စက်ဝန်း(၄)

ပြည်နယ်/တိုင်း **မကွေး** ပြည်နယ် **မကွေး** ကျေးရွာအုပ်စု **အရှေ့ပုလဲ** ကျေးရွာ **အရှေ့ပုလဲ**

၈။ အခက်အခဲအတားအဆီးများအားထွေးနှေးခြင်း - ယခုလက်ရှိအခြေအနေတွင် ဤကျေးရွာဖွံ့ဖြိုးတိုးတက်ရေးအတွက် အဓိက အခက်အခဲအတားအဆီးများသည် မည်သည့်အရာများဖြစ်ပါသနည်း။ (အမျိုးသား/သမီး အနည်းဆုံးအခက်အခဲ ၅ ခုစီဖော်ပြပါ)

အမျိုးသား အဖွဲ့မှ တင်ပြသောအခက်အခဲအတားအဆီးများ	အမျိုးသမီး အဖွဲ့မှ တင်ပြသောအခက်အခဲအတားအဆီးများ
၁ ယင်း- မကောင်းပါသဖြင့် အခက်ရှိ	၁ လမ်း မကောင်းပါသဖြင့် အခက်ရှိ
၂ ယင်း- မကောင်းပါသဖြင့် အခက်ရှိ	၂ လျှပ်စစ် မီး မရှိသဖြင့် အခက်ရှိ
၃ ယင်း- မကောင်းပါသဖြင့် အခက်ရှိ	၃ ကျေးရွာအတွင်း ရေ မလုံလောက်
၄ ယင်း- မကောင်းပါသဖြင့် အခက်ရှိ	၄ ကျေးရွာအတွင်း မြေ မကောင်း
၅ ယင်း- မကောင်းပါသဖြင့် အခက်ရှိ	၅ ကျေးရွာအတွင်း မြေ မကောင်း

၉။ မျှော်မှန်းခြင်း - နောင်လာမည့် ( ၅ ) နှစ် အတွင်း ကျေးရွာဖွံ့ဖြိုးရေး မျှော်မှန်းလျာထားချက်များအား တင်ပြပါ။

အမျိုးသားအဖွဲ့မှ တင်ပြသောမျှော်မှန်းချက်များ	အမျိုးသမီးအဖွဲ့မှ တင်ပြသောမျှော်မှန်းချက်များ
၁ ယင်း- ကောင်းမွန်	၁ လမ်း ကောင်းမွန်
၂ လျှပ်စစ် မီး ရှိမည်	၂ လျှပ်စစ် မီး ရှိမည်
၃ ကျေးရွာအတွင်း ရေ လုံလောက်	၃ ကျေးရွာအတွင်း ရေ လုံလောက်
၄ ကျေးရွာအတွင်း မြေ ကောင်း	၄ ကျေးရွာအတွင်း မြေ ကောင်း
၅ ကျေးရွာအတွင်း မြေ ကောင်း	၅ ကျေးရွာအတွင်း မြေ ကောင်း

၁၀။ လူထုစီမံကိန်း၏ လာမည့် ( ၄ ) နှစ်အတွက် အကျိုးဝင်သော ဦးစားပေး ဖွံ့ဖြိုးတိုးတက်မှု လုပ်ငန်း အစီအစဉ်များအားဖော်ပြပါ။

အဆင့်	ကျေးရွာအတွက် ဦးစားပေး ဖွံ့ဖြိုးတိုးတက်မှု လုပ်ငန်းစဉ်များ	အဆိုပြုသူ (အမျိုးသားများ/ အမျိုးသမီးများ/အမျိုးသား+ အမျိုးသမီး)	ခန့်မှန်းကုန်ကျ စရိတ်	အကျိုးခံစားခွင့်ရှိသူ ခန့်မှန်းခြေ အရေအတွက်
၁	ပြင်ဆင်ရေးလုပ်ငန်း	၈+၈	၂၀၀ သိန်း	၆၇ ဦး
၂	လျှပ်စစ် မီး ရှိမည်	၈+၈	၁၁၀ သိန်း	၆၇ ဦး
၃	ကျေးရွာအတွင်း ရေ လုံလောက်	၈+၈	၃၀၀ သိန်း	၆၇ ဦး
၄	ကျေးရွာအတွင်း မြေ ကောင်း	၈+၈	၁၅၀ သိန်း	၆၇ ဦး
၅	ကျေးရွာအတွင်း မြေ ကောင်း	၈	၃၀၀ သိန်း	၆၇ ဦး

ယ။ လူထုစီမံကိန်း၏ လာမည့် (၄) နှစ်အတွက် အကျိုးမဝင်သော ဦးစားပေး ဖွံ့ဖြိုးတိုးတက်မှု လုပ်ငန်း အစီအစဉ်များအားဖော်ပြပါ။

အဆင့်	ကျေးရွာအတွက် ဦးစားပေး ဖွံ့ဖြိုး တိုးတက်မှု လုပ်ငန်းစဉ်များ	အဆိုပြုသူ (အမျိုးသားများ/ အမျိုးသမီးများ/အမျိုးသား+ အမျိုးသမီး)	အခန်းကဏ္ဍ
၁	ရွာနယ်တစ်ဝန်းလုံး အကျိုးမဝင်သော အိမ်ရာများ	၇၀-၆၀	အခြား အခြား အခြား
၂	ရွာနယ်တစ်ဝန်းလုံး ရေရရှိရေး	၈၀+ ၆၀	
၃	ကျေးရွာအတွင်း အကျိုးမဝင်သော အိမ်ရာများ	၄၀	
၄			
၅			

ခေါင်းဆောင်၊ ကျေးရွာစီမံကိန်းအထောက်အကူပြုကော်မတီမှ အတည်ပြုသည်။

အမည် ဦးသက်စိန် လက်မှတ် [Signature] နေ့စွဲ ၁၄.၈.၂၀၁၁

၁၂။ ကျေးရွာအခြေခံအချက်အလက် ပုံစံ ၈ - ၁ (PC - 1)(ဒုတိယနှစ်စက်ဝန်း)

**ပုံစံ - ၈ - ၁ ကျေးရွာအခြေခံအချက်အလက်များ (Form PC 1)**

လမ်းညွှန်ချက်၊ ကျေးရွာတစ်ရွာသို့ ပလမဆုံးမိတ်ဆက်ခရီးသွားရောက်သောအခါ လူထုစည်းရုံးရေးမှူးသည် ကျေးရွာခေါင်းဆောင်များအားကျေးရွာအချက်အလက်များကိုပေတ္တာရုပ်ခွဲတောင်းခံရသည်။ ဤအချက်အလက်များကိုစီမံကိန်းမိတ်ဆက်အစည်းဝေးပတ်တိုင်တောင်းခံရမည်။ စီမံကိန်းမိတ်ဆက်အစည်းဝေးတွင် လူထုစည်းရုံးရေးမှူးသည် ဤအချက်အလက်များအား စစ်ဆေးပြီး မှန်ကန်အောင်ပြုလုပ်ရမည်။ ပြီးနောက်တွင် လူထုစည်းရုံးရေးမှူးမှ သတင်းအချက်အလက်ထံသို့ Tablets မှ တဆင့် ဖြည့်သွင်းရမည်။

ကျေးရွာခေါင်းဆောင် အမည် <b>ဦးစွာလယ်စိုက်</b>	ကျေးရွာခေါင်းဆောင်၏ ဖုန်းနံပါတ် <b>၀၇-၇၇၀၂၄၂၀၈၆</b>	လူထုစည်းရုံးရေးမှူး၏အမည် <b>ဦးစိုက်စိုက်</b>
မြည်နတ်တိုင်းဒေသကြီး <b>ဧရာဝတီ</b>	မြို့နယ် <b>စက်ပူ</b>	ကျေးရွာအုပ်စု <b>ပုဂံပင်(ခ) -</b>
		ကျေးရွာ <b>ပုဂံပင်</b>

**က။ လူဦးရေ**

လူမျိုးစု	အိမ်ထောင်စုအရေအတွက်	ကိုးကွယ်သည့်ဘာသာ	အိမ်ထောင်စုအရေအတွက်
လူမျိုးစု (၁) - <b>ဗမာ</b>	<b>၁၅</b>	ဘာသာ(၁) - <b>ဗုဒ္ဓ</b>	<b>၁၅</b>
လူမျိုးစု (၂) -		ဘာသာ(၂) -	
လူမျိုးစု (၃) -		ဘာသာ(၃) -	
လူမျိုးစုရော -		ဘာသာရော -	
အခြား			
အရေအတွက်			
မသန်စွမ်းသူများ	<b>၁</b>		
သက်ကြီးရွယ်အိုများ (၆၅ နှစ် နှင့် အထက်)	<b>၇</b>		
စစ်ဘေးရှောင်			

	အမျိုးသား(အရေအတွက်)	အမျိုးသမီး(အရေအတွက်)	စုစုပေါင်းအရေအတွက်
လူဦးရေ	၃၁	၂၉	၆၀
လူမျိုးစု (၁)-ဇာ/အာ-	၃၁	၂၉	၆၀
လူမျိုးစု (၂)-----			
လူမျိုးစု (၃)-----			
အခြား			
အိမ်ထောင်ဦးစီး	၁၄	၁	၁၅

(ခ)အခြေခံအဆောက်အအုံအသုံးအဆောင်များ

စာသင်ကျောင်း	အမှတ် ခြံပိ	ကျွန်းမာရေး	အမှတ် ခပ်ပိ	ဘာသာရေးအဆောက် အအုံများ	အမှတ် ခြံပိ
အထက်တန်းကျောင်း	<input type="checkbox"/>	ဆေးရုံ	<input type="checkbox"/>	စေတီ	<input type="checkbox"/>
အလယ်တန်းကျောင်း	<input type="checkbox"/>	ကျွန်းမာရေးဌာန	<input type="checkbox"/>	ဘုန်းကြီးကျောင်း	<input checked="" type="checkbox"/>
မူလတန်းကျောင်း	<input type="checkbox"/>	ကျွန်းမာရေးဌာနခွဲ	<input type="checkbox"/>	ဟိန္ဒူဘုရားကျောင်း	<input type="checkbox"/>
မူကြိုကျောင်း	<input type="checkbox"/>	ဆေးပေးခန်း	<input type="checkbox"/>	ခရစ်ယာန်ကျောင်း	<input type="checkbox"/>
အခြား	<input type="checkbox"/>	အခြား	<input type="checkbox"/>	ဂလီ	<input type="checkbox"/>
				အခြား	<input type="checkbox"/>
မှတ်ချက်		မှတ်ချက်		မှတ်ချက်	
				ဓမ္မရုံ	

(ဂ)ကျွန်းကျင်သူများမှတ်တမ်း (ကျေးရွာတွင်နေထိုင်သောသို့မဟုတ် တခြားရွာမှလာရောက်သောကျွန်းကျင်သူများ)

	(၁) စာသင်ကျောင်း		(၂) ကျွန်းမာရေး		(၃) လက်မှုပညာရှင်	
	ရွာတွင်နေ ထိုင်သူ	အခြားရွာမှ လာသူ	ရွာတွင်နေ ထိုင်သူ	အခြား ရွာမှ လာသူ	ရွာတွင် နေထိုင်သူ	အခြားရွာ မှလာသူ
မူလတန်းမြဆရာ/မ	<input checked="" type="checkbox"/>	<input type="checkbox"/>	ဆရာဝန်	<input type="checkbox"/>	လက်သမား	<input checked="" type="checkbox"/>

အထက်တန်းပြဆရာ/မ	<input type="checkbox"/>	<input type="checkbox"/>	လက်ထောက် ကျန်းမာရေးပျား	<input type="checkbox"/>	<input type="checkbox"/>	ပန်းရံ	<input checked="" type="checkbox"/>	<input type="checkbox"/>
အလယ်တန်းပြဆရာ/မ	<input type="checkbox"/>	<input type="checkbox"/>	အမျိုးသမီးကျန်းမာရေး ဆရာမ	<input type="checkbox"/>	<input type="checkbox"/>	လျှပ်စစ်ကျွမ်းကျင်၊ စီးသမား	<input type="checkbox"/>	<input type="checkbox"/>
မူကြိုဆရာ/မ	<input type="checkbox"/>	<input type="checkbox"/>	သားဖွားဆရာမ	<input type="checkbox"/>	<input type="checkbox"/>	ရေပိုက်သွယ်သူ	<input type="checkbox"/>	<input type="checkbox"/>
အခြား	<input type="checkbox"/>	<input type="checkbox"/>	ပြည်သူ့ကျန်းမာရေးလုပ်သား	<input type="checkbox"/>	<input type="checkbox"/>	စက်ပြင်ဆရာ	<input type="checkbox"/>	<input type="checkbox"/>
မှတ်ချက်				မှတ်ချက်	မှတ်ချက်			

(ဃ) ကျေးရွာသို့ ရောက်ရှိနိုင်သည့်လမ်းအခြေအနေ/ကျေးရွာတစ်ရွာသည် ၎င်း၏ကျေးရွာအုပ်စုနှင့် ဆက်သွယ်ထားသော လမ်းအခြေအနေ(အောက်ပါတို့ကိုပိုင်းပါ)

ကျောက်ကြမ်းလမ်း      ကတ္တရာလမ်း      ကွန်ကရစ်လမ်း      မော်တော်ဆိုင်ကယ်လမ်း  
 ကျောက်ခင်းလမ်း      မြေသားလမ်း      လှသွားလမ်း      အခြား \_\_\_\_\_

(င) ကျေးရွာဖွံ့ဖြိုးမှုစီမံချက်

(၁) လူထုတို့ပြုစီမံကိန်းမတင်မီ ဤကျေးရွာတွင် ကျေးရွာဖွံ့ဖြိုးမှု စီမံချက်ရှိခဲ့ပါသလား? ပိုင်းပါ  
ရှိပါသည်(မရှိပါ/မသိပါ)

(၂) ရှိခဲ့ပါလျှင် ဤစီမံချက်ကို မည်သည့် ခုနှစ်တွင်ပြင်ဆင်ခဲ့ပါသနည်း? နှစ်-----/မသိပါ

(၃) ဤစီမံချက်ကို ဖြည့်နယ်မှုအတည်ပြုခဲ့ပါသလား? ပြုခဲ့ပါသည်/မပြုခဲ့ပါ /မသိပါ

(စ) ခရီးအတွက်အခင်း

(၁) ဤကျေးရွာ၏တပ်မှုရင်းကျေးရွာအုပ်စု၏တပ်မှုအထိ ခရီးခိုင်းမည်မျှ ကာလေးသနည်း? ခိုင်း ၀.၅ / မသိပါ

(၂) ဤကျေးရွာမှ ရင်းကျေးရွာအုပ်စုတို့အထိ သွားလာရာတွင် ကြာမြင့်သည့်အချိန်၊  
 ခြောက်သွေ့ ရာသီတွင် ကြာချိန် - ၃ နာရီ ----- ထော်လာရီ/မော်တော်ဆိုင်ကယ်/မြေလျင်/လား/မော်တော်ဘုတ်/  
 အခြား -----  
 မိုးရာသီတွင် ကြာချိန် - ၃ နာရီ ----- ထော်လာရီ/မော်တော်ဆိုင်ကယ်/မြေလျင်/လား/မော်တော်ဘုတ်/  
 အခြား -----

(ဆ) ပတ်ဝန်းကျင်ဆိုင်ရာသဘာဝဘေးဒဏ်ရယ်

ဤကျေးရွာတွင်ကြေးခြင်းကဲ့သို့ သဘာဝဘေးဒဏ်ရယ်ကျရောက်ဖူးခြင်း ရှိပါသလား။

မရှိပါ       ရှိပါသည်      ရှိလျှင်ဖော်ပြပါ-----

(ဇ) ကျေးရွာတွင် ဖွဲ့စည်းထားသော အဖွဲ့အစည်းများ

လူထုပညာပြုစီမံကိန်းမတိုင်မီ ဤကျေးရွာတွင် ကျေးရွာဖွံ့ဖြိုးရေးအတွက် အစိုးရ(သို့)ရွာသားများကိုယ်တိုင်(သို့) စီမံကိန်းတစ်ခုခုမှ ဖွဲ့စည်းထားသည့် အဖွဲ့အစည်းများရှိပါသလား။

(၁) ----- ဦးလင်း ရှေးကော်မတီ

(၂) -----

(ဈ) အထွေထွေအုပ်ချုပ်ရေး ဦးစီးဌာန (GAD) မှ မှတ်တမ်းတင်ထားခြင်း

ဤကျေးရွာသည် အထွေထွေအုပ်ချုပ်ရေး ဦးစီးဌာန (GAD) မှ မှတ်တမ်းတင်ထားမှု ရှိပါသလား။

မရှိပါ       ရှိပါသည်

ကျေးရွာခေါင်းဆောင်

အမည် ဦးဝင်းလင်းကောင်

လက်မှတ် ဝေဠု      နေ့စွဲ ၅.၉.၁၉

လူထုစည်းရုံးရေးမှူး

အမည် ဦးကျော်စင်သူ

လက်မှတ် သွယ်      နေ့စွဲ ၅.၉.၁၉

၁၃။ စီမံကိန်းစက်ဝန်းအချိန်ဇယား ပုံစံ ၀-၂(PC-2) (ဒုတိယနှစ်စက်ဝန်း)

**ပုံစံ - ၀-၂ - စီမံကိန်းစက်ဝန်းအချိန်ဇယား(PC 2)**

လမ်းညွှန်ချက်၊ ကျေးရွာအုပ်စုအတွက် ဘက်စုံလုပ်ငန်းစဉ်များ/ လက်ထောက်နည်းပညာများ၊ သက်ဆိုင်ရာလုပ်ငန်းစဉ်များ/ လက်ထောက်နည်းပညာများ၊ စီမံကိန်းစက်ဝန်းအတွက် ဖိစီးနှိပ်စားမှုများနှင့် စည်းရုံးရေးများ/ လက်ထောက်နည်းပညာရေးပုံစံစီမံခန့်ခွဲရေးအဖွဲ့ - မြို့အောက်စီမံခန့်ခွဲရေးအဖွဲ့၊ မြို့အောက်စီမံခန့်ခွဲရေးအဖွဲ့

၀န.ရိ ၅.၇.၁၉      ၀န.ရိ ၅.၇.၁၉      ၀န.ရိ ၅.၇.၁၉      ၀န.ရိ ၅.၇.၁၉      ၀န.ရိ ၅.၇.၁၉

ပြည်နယ်တိုင်း      ပြည်နယ်      ပြည်နယ်      ပြည်နယ်      ပြည်နယ်

ရောထိ      ရောထိ      ရောထိ      ရောထိ      ရောထိ

စီမံကိန်းအောင်မြင်မှုအဆင့်များ	၀န.ရိ		အစည်းအဝေးတွင် တက်ရောက်သူအရေအတွက်					
	စတင်သည့် ၀န.ရိ	ပြီးဆုံးသည့် ၀န.ရိ	အမျိုးသား အရေအတွက်	အမျိုးသမီး အရေအတွက်	အိမ်ထောင်စုအရေအတွက်	လူမျိုးစုအရေအတွက်	အိမ်ထောင်စုစီမံခန့်ခွဲရေးအဖွဲ့	အိမ်ထောင်စု %
၁။ ကျေးရွာစီမံကိန်း ပိတ်ဆက်အစည်းအဝေး	၅.၇.၁၉	၅.၇.၁၉	၈	၄	၂	၈၈	၁၅	၈၀%
၂။ ကျေးရွာစီမံကိန်း ပြီးစေရန် စီမံချက်ရေးဆွဲခြင်း အစည်းအဝေး	၆.၇.၁၉	၆.၇.၁၉	၇	၄	၁	၈၈	၁၁	၇၃.၃%
၃။ ကျေးရွာအုပ်စု လုပ်ငန်းစဉ်များ ပြုစုခြင်းအစည်းအဝေး								
၄။ မြို့နယ်အဆင့်စီမံကိန်းရေးဆွဲရေးနှင့် အကောင်အထည်ဖော်ရေးကော်မတီ၏ စီမံကိန်း			၈	၈	၈	၈	၈	

၁၄။ ကျေးရွာဖွံ့ဖြိုးရေးဦးစားပေးအစီအစဉ် ပုံစံ ၈-၃ (PC-3) (ပထမနှစ်စက်ဝန်း)

ပုံစံ - ၈-၃ ကျေးရွာဖွံ့ဖြိုးရေးဦးစားပေးအစီအစဉ် (Form PC 3)

လမ်းညွှန်ချက် အဆင့် (၃) ကျေးရွာဖွံ့ဖြိုးရေးအစီအစဉ်အပေးပြီးသောအခါ ကျေးရွာစီမံကိန်း အထောက်အကူပြု စက်ဝတ်သည် လူထုစည်းရုံးရေးများအကူအညီဖြင့် ဤပုံစံကိုဖြည့်စွဲအောင် ပြည့်ဆည်းရမည်။			
လူထုစည်းရုံးရေးဖွဲ့/ဝန်ထမ်း အမည် <b>ဒွါးကျောင်းသို့ ၊ ခေါ်ဖိသိက္ခာကျော်</b>			
နေ့စွဲ		စက်ဝန်းအား အမှတ်ခြစ်ပါ (✓) <input type="checkbox"/> စက်ဝန်း(၁) စက်ဝန်း(၂) <input type="checkbox"/> စက်ဝန်း(၃) စက်ဝန်း(၄) <input type="checkbox"/>	
မြည်နယ်/တိုင်း	ကျေးရွာ	ကျေးရွာအုပ်စု	ကျေးရွာ
ကျောက်	အိမ်	ကျေးရွာအုပ်စု	ကျေးရွာ

က။ အခက်အခဲအတားအဆီးများအားဆွေးနွေးခြင်း၊ ယခုလက်ရှိအခြေအနေတွင်ကျေးရွာဖွံ့ဖြိုးတိုးတက်ရေးအတွက်  
အဓိကအခက်အခဲအတားအဆီးများသည် မည်သည့်များဖြစ်ပါသနည်း။ (အမျိုးသား/သမီး အနည်းဆုံးအခက်အခဲ ၅ ခုစီဖော်ပြပါ)

အုပ်စုဖွဲ့ဆွေးနွေးမှုများမှတစ်ပြင်သောအခက်အခဲအတားအဆီးများ	
၁။ မီးရရှိသဖြင့် ကျောင်းသား/သူများ အလွယ်တကူရောက်ရှိခြင်း	<input type="checkbox"/> ကျား <input type="checkbox"/> မ <input type="checkbox"/> ကျား + မ
၂။ လမ်းဝင်ကင်းသဖြင့် အခက်အခဲအတားအဆီးမရှိခြင်း	<input type="checkbox"/> ကျား + မ
၃။ စားဝတ်ဆီမရှိသဖြင့် ကျန်းမာရေးအတွက်အခက်အခဲရှိခြင်း	<input type="checkbox"/> ကျား <input type="checkbox"/> မ <input type="checkbox"/> ကျား + မ
၄။ ရွာလမ်းမပြည့်မီမရှိသဖြင့် အခက်အခဲအတားအဆီးရှိခြင်း	<input type="checkbox"/> ကျား + မ
၅။ ဘက်စုံဆုံးဖြတ်မှု မရှိသဖြင့် အခက်အခဲအတားအဆီးရှိခြင်း	<input type="checkbox"/> ကျား <input type="checkbox"/> မ <input type="checkbox"/> ကျား + မ
၆။ လက်မှုအကတ်ပညာမရှိသဖြင့် အမျိုးသမီးများ ဝင်ရောက် အသုံးပြုခြင်း	<input type="checkbox"/> ကျား <input type="checkbox"/> မ <input type="checkbox"/> ကျား + မ
၇။ နိုင်ငံပျိုးရေးနှင့် ပညာနှင့် သင်တန်းများ ပေးအပ်ခြင်း	<input type="checkbox"/> ကျား <input type="checkbox"/> မ <input type="checkbox"/> ကျား + မ
၈။ ငွေအရင်းအမြစ်မရှိသဖြင့် ကိုယ်ပိုင်လုပ်ငန်း လုပ်ကိုင်နိုင်ခြင်း	<input type="checkbox"/> ကျား + မ

ခ။ ဖွံ့ဖြိုးရေးအစီအစဉ် (၅) နှစ် အတွင်း ကျေးရွာဖွံ့ဖြိုးရေးအစီအစဉ်အောက်တွင် လျာထားချက်များအားတင်ပြပါ။

အုပ်စုဖွဲ့ဆွေးနွေးမှုများမှတစ်ပြင်သောအခက်အခဲအတားအဆီးများ	
၁။ မီးရရှိပါက ကျောင်းသား/သူများ အလွယ်တကူရောက်ရှိမည်	<input type="checkbox"/> ကျား <input type="checkbox"/> မ <input type="checkbox"/> ကျား + မ
၂။ လမ်းဝင်ကင်းပါက သွားလာရေးလွယ်ကူမည်	<input type="checkbox"/> ကျား + မ
၃။ စားဝတ်ဆီမရှိပါက ကျန်းမာရေးအတွက်အခက်အခဲမရှိမည်	<input type="checkbox"/> ကျား <input type="checkbox"/> မ <input type="checkbox"/> ကျား + မ
၄။ ရွာလမ်းပြည့်မီမရှိပါက အခက်အခဲအတားအဆီးမရှိမည်	<input type="checkbox"/> ကျား + မ
၅။ ဘက်စုံဆုံးဖြတ်မှု မရှိပါက အခက်အခဲအတားအဆီးမရှိမည်	<input type="checkbox"/> ကျား <input type="checkbox"/> မ <input type="checkbox"/> ကျား + မ
၆။ လက်မှုအကတ်ပညာများရရှိပါက အမျိုးသမီးများ ဝင်ရောက်အသုံးပြုမည်	<input type="checkbox"/> ကျား <input type="checkbox"/> မ <input type="checkbox"/> ကျား + မ
၇။ နိုင်ငံပျိုးရေးနှင့် ပညာနှင့် သင်တန်းများ ပေးအပ်မည်	<input type="checkbox"/> ကျား <input type="checkbox"/> မ <input type="checkbox"/> ကျား + မ
၈။ ငွေအရင်းအမြစ်မရှိပါက ကိုယ်ပိုင်လုပ်ငန်း လုပ်ကိုင်နိုင်ခြင်း မရှိမည်	<input type="checkbox"/> ကျား + မ



၈။ လူထုစီမံကိန်း၏ လာမည့် (၄) နှစ်အတွက် အကျုံးမဝင်သော ဦးစားပေး ဖွံ့ဖြိုးတိုးတက်မှု လုပ်ငန်း အစီအစဉ်များအားဖော်ပြပါ။

ဦးစားပေး အဆင့် သတ်မှတ်ချက်	ကျေးရွာအတွက် ဦးစားပေး ဖွံ့ဖြိုးတိုးတက်မှု လုပ်ငန်းစဉ်များ	အဆိုပြုသူ (အမျိုးသားများ/ အမျိုးသမီးများ/ အမျိုးသား+အမျိုးသမီး)	အခန်းကဏ္ဍ	ခန့်မှန်း ကုန်ကျစရိတ်	အကျိုးခံစားခွင့် ရှိသူ ခန့်မှန်းခြေအရေအတွက်		
					ကျား	မ	ပေါင်း
၀	လျှပ်စစ်မီး	ကျား + မ	အိမ်လမ်းရေး	၁၀၀၀၀၀၀	၃၅	၂၉	၆၄
၂	နာမည်ပြု ရေကန် (၅၅၅၆)	ကျား + မ	လမ်းပန်းဆက်သွယ်ရေး	၃၈၀၀၀၀၀	၃၅	၂၉	၆၄
၃	ဆေးပေးခန်း	မ	ကျန်းမာရေး	၈၀၀၀၀၀	၃၅	၂၉	၆၄
၄	ရွာစား ဓနကန်	ကျား + မ	အခြား	၇၀၀၀၀၀	၃၅	၂၉	၆၄
၅	ဘက်စုံ ခန်းမ	ကျား + မ	အဆောက်အအုံ	၁၀၀၀၀၀၀	၃၅	၂၉	၆၄

၉။ လူထုစီမံကိန်း၏ လာမည့် (၄) နှစ်အတွက် အကျုံးမဝင်သော ဦးစားပေး ဖွံ့ဖြိုးတိုးတက်မှု လုပ်ငန်း အစီအစဉ်များအားဖော်ပြပါ။

အဆင့်	ကျေးရွာအတွက် ဦးစားပေး ဖွံ့ဖြိုးတိုးတက်မှု လုပ်ငန်းစဉ်များ	အဆိုပြုသူ (အမျိုးသားများ/ အမျိုးသမီးများ/ အမျိုးသား+အမျိုးသမီး)	အခန်းကဏ္ဍ
၀	ဝက်ချုပ်ပင်တန်း	မ	အသက်မွေးဝမ်းကြောင်း
၂	နှစ်ပျိုးရေး ခင်းပညာတန်း	ကျား + မ	နှစ်ပျိုးရေး
၃	နှစ်ပျိုးရေး (ရင်းနှီး)	ကျား + မ	အခြား
၄	ဖွံ့ဖြိုးရေး (၅၅၅၆)		
၅			

ခေါင်းဆောင်၊ ကျေးရွာစီမံကိန်းအထောက်အကူပြုကော်မတီမှ အတည်ပြုသည်။

အမည် ဒိုးကျော်ဝင်း လက်မှတ် [Signature] နေ့စွဲ ၆.၀၉.၂၀၁၉

၁၂။ ကျေးရွာပထမအကြိမ် အစည်းအဝေးမှတ်တမ်း

အက်ဂျစ် နယ် သက္ကယ်မြစ် (ခ) ဗဟို၊ လေးစိမ်းတန်း၊ ဝမ်းကွဲ၊  
 ကျွန်းကောက်ရွာ

ယူထုပညာပြုစီမံကိန်း ( ဦးတီယာဒစက်ဝန်း )

ပထမအကြိမ် စာစဉ်-ကစား

ကျင်းပသည့်နေ့ရက်- ၄.၇.၁၇  
 ကျင်းပသည့်နာရီ - ၁၀:၀၀  
 ကျင်းပသည့်နေရာ ဓမ္မာရုံ  
 (ဝမ်းကွဲရွာ)

ရည်ရွယ်ချက်

ယူထုပညာပြုစီမံကိန်း၏ ကျေးရွာဖွံ့ဖြိုးရေး ကမ္ဘာ့ သဘောတရား  
 များက ၅၆-မြတ် စီမံကိန်း၊ မိတ်ဆက် စီမံကိန်း၊ စက်ဝန်း ၊ တာဝန်ရှိများ၏ ကန့်  
 တည့်များ၊ စီမံကိန်း၏ ထုတ်ထုတ်လုပ်လုပ်များ ၊ စည်းမျဉ်းစည်းကမ်းများ နှင့် ကျား-  
 မရေရာကန့်-ကမ္ဘာ့ကို ပိုမိုရေ-နီးမြင့်ရေရေ ၅၆-ယေ မြေကြားခြင်းနှင့်  
 ထုတ်ထုတ်စစ်ခြင်းများ ပြုလုပ်ရန် ရည်ရွယ်ပါသည်-

စာစဉ်-ကစားကို တက်ရောက်လာသူ များမှာ ၂၂ ဦး၊ ကမ္ဘာ့သမီး  
 ပျားစိုက်တက်ရောက်လာခဲ့ကြကာ ကိုယ်တော်တိုင် ၉၅% ဖြစ်သည်ကို တွက်  
 စာစဉ်-ကစားကို စတင်ကျင်းပပြုလုပ်ခဲ့ပါသည်။ ကမ္ဘာ့ကလေး ကမ်းကန့်  
 ဖွင့်လှစ်ခြင်း၊ လုပ်ရပ်ပတ်စစ်နီးမှ ကမ္ဘာ့ကလေးကမ်းမြေကြားခြင်း ၊ စာစဉ်  
 ကစား၏ ရည်ရွယ်ချက်က ၅၆-ယေ မြေကြားခြင်း ၊ တာဝန်ရှိများက ၅  
 စီမံကိန်း မိတ်ဆက်က ၅၆-ယေ တစ်ခု ခြင်းများ ပြုလုပ်ခဲ့ပါသည်။ တာဝန်ရှိသူများ  
 ၏ ကန့်-ကမ္ဘာ့များသည် ၅၆-မြေရှိပါသည်။ ထို့နောက် ကျေးရွာခေတနာဝန်ထမ်း  
 ရွေးချယ်ခြင်းများ ပြုလုပ်ခဲ့ပါသည်-

ရေယပ်ပိုင် ရောက်စားကိ သာဓိဋ္ဌ မြို့လှတော့. ဘောဝါ ၇၀၀၀၀  
 ပျားလို ဥပုဇွေး. ဇွေး. ကာ တို့တက်လာသည် ကကြောင်း. ကဏ္ဍ. လို မြေစာ  
 ရေ. ဆွဲခွဲကြပါသည်။ ထိုနောက် တာဝန်ကျပ်တပ်. ၄ တစ်နေ့က မြေကြာ. ဥပုဇွေး  
 ဆွေး. ဇွေး. ဥပုဇွေး. က မြေယာနှင့်. နေ့ချုပ်. ၄. တို့မြေယာခွဲပါသည်. ဤသို့  
 သား. ပျား. ဘက်. ဇွေး. ဇွေး. ဥပုဇွေး. ဤပါက ဆက်လက်ဆွေး. ဇွေး. ခိုင်ပါ  
 သည်. ဤမြေကြာ. က ဆွေး. ဇွေး. ဤ မှီသဖြင့်. ကစဉ်. ကစေး. လို ၃၀၀ (၄. ၀၀)  
 နှစ်ချိန်တွင်. ကစဉ်. ကစေး. လို ဘောဝါ ၇၀၀၀၀ မြို့. ဇွေး. ကြော. ကြော. ခွဲပါသည်.

မြတ်တမ်း. တစ်ခု  
 ဦး. ကောင်းဝင်း. ခု



၁၄။ ကဏ္ဍအလိုက်ဦးစားပေးဖွံ့ဖြိုးရေးလုပ်ငန်းစဉ်များ

ကဏ္ဍအလိုက်ဦးစားပေးလုပ်ငန်းစဉ်များ      အုပ်စု- ၁ ဘဏ္ဍာ (ပြင်(မဲ)      ကျေးရွာ- ဘင်ဂါလီ

ကဏ္ဍ	ဦးစားပေးအဆင့်	လုပ်ငန်းအမျိုးအစား	အဆိုပြုသူအမှန်ခြစ်ရန်			ခုနှစ်	ထောက်ပံ့ပမာဏအဖွဲ့အစည်း (သို့) ဌာန	မှတ်ချက်
			ကျား	မ	ကျား+မ			
အခြေခံအဆောက်အအုံကဏ္ဍ (လမ်း၊ တံတား၊ ရေရရှိရေး၊ မီးလင်းရေး)	၁	ကွန်ကရစ်တံတား			✓	၂၀၁၈	၂၅၅	ပြီးပြီ
	၂	အစာနှင့်ရေကောက်ရစ်လမ်း (ရွာတွင်း)			✓	၂၀၁၉	၂၅၅	လျာထား
	၃	လျှပ်စစ်မီး			✓	၂၀၁၈/ ၂၀၁၉	၂၅၅	လျာထား
	၄	ကြိုးတံတား			✓	၂၀၁၈	၂၅၅	လျာထား
	၅	မြေကန့်ရုံ			✓	၂၀၁၉	၂၅၅	လျာထား
	၆							
	၇							
	၈							
	၉							
	၁၀							
လူမှုစီးပွား ကဏ္ဍ (ပညာရေး၊ ကျန်းမာရေးနှင့်ဆိုင်ရာအဆောက်အအုံများနှင့် အခြားလိုအပ်ချက်များ)	၁	စား၊ ငါး ခန်း			✓	၂၀၁၈		
	၂	ဘက်စုံသုံး ခန်း ၆			✓	၂၀၁၉		
	၃	စား၊ ငါး ခန်း		✓		၂၀၁၉		
	၄							
	၅							
အသက်မွေးဝမ်းကျောင်းကဏ္ဍ (စိုက်ပျိုးရေး၊ ဖွေးမြေရေးနှင့် ဆိုင်ရာအဆောက်အအုံများနှင့် အခြားလိုအပ်ချက်များ)	၁	ဆက်ပျက်သင်တန်း		✓		၂၀၁၉		
	၂	စိုက်ပျိုးရေး သင်တန်း			✓	၂၀၁၉		
	၃	ဘက်စွမ်းဝမ်းကျောင်း သင်တန်း		✓		၂၀၁၉		
	၄							