



ပြည်ထောင်စုမြန်မာနိုင်ငံတော်အစိုးရ
 စိုက်ပျိုးရေး၊ မွေးမြူရေးနှင့် ဆည်မြောင်းဝန်ကြီးဌာ
 ကျေးလက်ဒေသဖွံ့ဖြိုးတိုးတက်ရေးဦးစီးဌာန

National Community Driven Development Project
 လူထုဖွံ့ဖြိုးမှုစီမံကိန်း၊ လှိုင်းဘွဲ့မြို့နယ်



ကျေးရွာဖွံ့ဖြိုးရေးအစီအစဉ်

**ရေတံခွန် ကျေးရွာအုပ်စု
 ထီးသေခီး ကျေးရွာ**

မာတိကာ

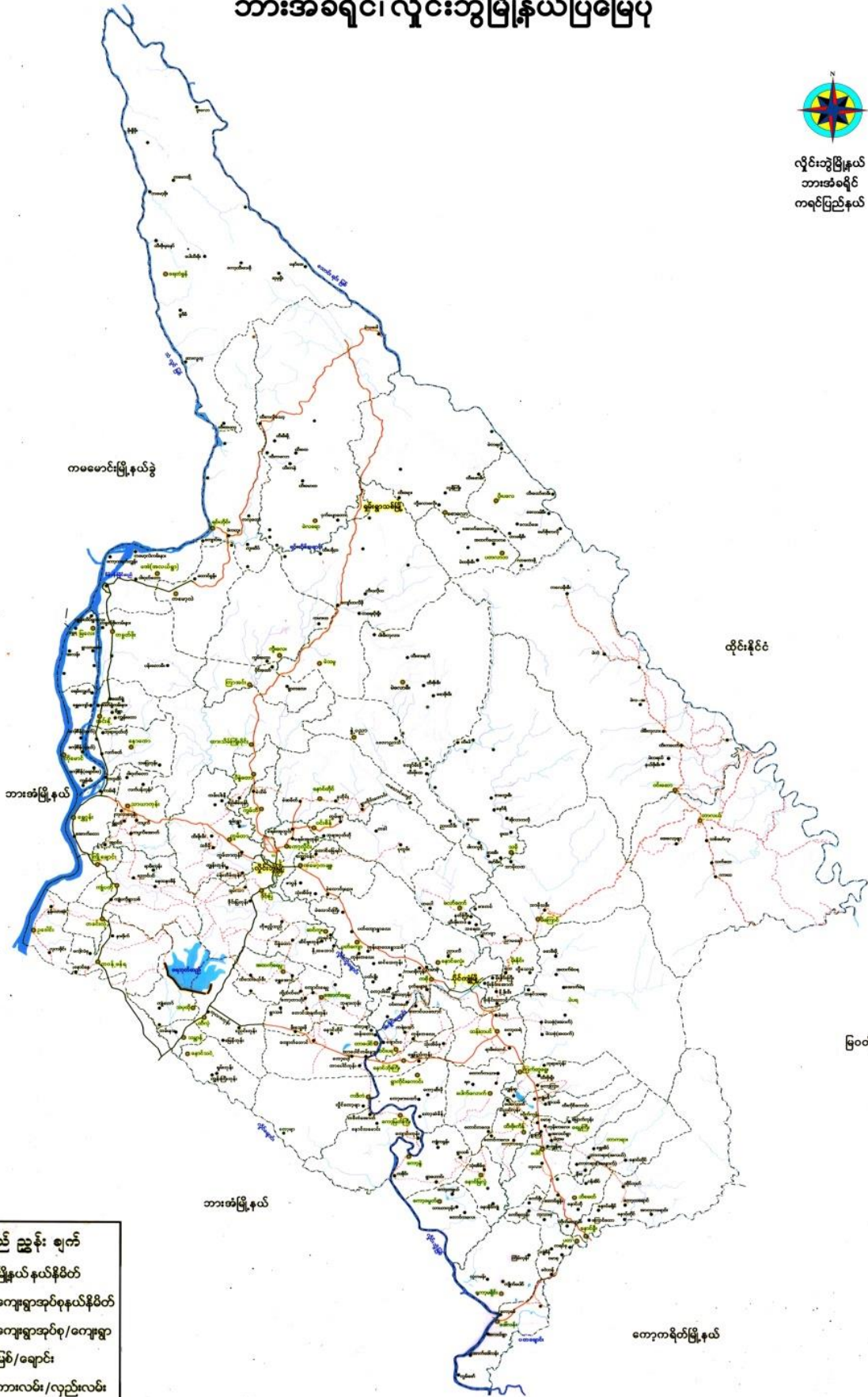
စဉ် အကြောင်းအရာ စာမျက်နှာ

၁။	လှိုင်းဘွဲ့မြို့နယ်အခြေပြမြေပုံ	၁
၂။	ကျေးရွာမြေပုံ (တည်နေရာ)	၂
၃။	အုပ်စုတွင်ပါဝင်သော ကျေးရွာများစာရင်း	၃
၄။	ကျေးရွာအခြေခံအချက်အလက်များ (ကျေးရွာသမိုင်းကြောင်း)	၄
၅။	လူထုပူးပေါင်းပါဝင်သော လူမှုဆန်းစစ်ခြင်းနှင့် အကဲဖြတ်ခြင်း လုပ်ငန်းစဉ် (PSA/PRA) အကျဉ်းချုပ်ဇယား	၅
၆။	ကျေးရွာဖွံ့ဖြိုးရေးအစီအစဉ်အတွက်အသုံးပြုခဲ့သော PRA tools တစ်ခုချင်းစီအတွက်သုံးသတ်ချက်များ	
	၁။ကျေးရွာလူမှုရေးနှင့်အရင်းအမြစ်ပြမြေပုံ(Social Map).....	၆
	၂။ရာသီခွင်ပြပြကွဲဒီနီ(Seasonal Cleander).....	၇
	၃။ဥစ္စာနေကြွယ်ဝမှုပြဇယား (Wealth Ranking).....	၈
	၄။ ကျား၊မ ပင့်ကူအိမ်သုံးသပ်ခြင်း(Cob Web).....	၉/၁၀
	၅။အရင်းအမြစ်အသုံးချမှုပုံစံပြဇယား(Asset Mapping).....	၁၁
	၆။အဖွဲ့အစည်းချိတ်ဆက်မှုပြဇယား (Veen Diagram).....	၁၂/၁၃
၇။	ကော်မတီဝင်များရွေးချယ်ခြင်းနှင့် ကျေးရွာဖွံ့ဖြိုးရေးအစီအစဉ် ဆောင်ရွက်မှုမှတ်တမ်း	၁၄
၈။	ကျေးရွာအချက်အလက်များ(PC 1)	၁၅/၁၆/၁၇/၁၈
၉။	စီမံကိန်းစက်ဝန်းအချိန်ဇယား(PC 2).....	၁၉
၁၀။	ကျေးရွာဖွံ့ဖြိုးရေးဦးစားပေးအစီအစဉ် (PC 3).....	၂၀/၂၁
၁၁။	အစည်းဝေးမှတ်တမ်းများ	၂၂/၂၃/၂၄/၂၅
၁၂။	ကဏ္ဍအလိုက်ဦးစားပေးဖွံ့ဖြိုးရေးလုပ်ငန်းစဉ်များ.....	၂၆

ဘားအံခရိုင်၊ လိုင်းဘွဲ့မြို့နယ်ပြမြေပုံ



လိုင်းဘွဲ့မြို့နယ်
ဘားအံခရိုင်
ကရင်ပြည်နယ်



- ရည် ညွှန်း ချက်
- မြို့နယ်နယ်နိမိတ်
- ကျေးရွာအုပ်စုနယ်နိမိတ်
- ကျေးရွာအုပ်စု/ကျေးရွာ
- ~ မြစ်/ချောင်း
- ကားလမ်း/လှည့်လမ်း

၃။ အုပ်စုတွင်ပါဝင်သော ကျေးရွာများစာရင်း

စဉ်	ကျေးရွာအမည်	အိမ်ခြေ	အိမ်ထောင်စု	အမျိုးသား	အမျိုးသမီး	စုစုပေါင်း
၁။	ဘိန(နောတ)ကျေးရွာ	၅၀	၅၃	၁၅၉	၁၄၈	၃၀၇
၂။	ထီးသေခီးကျေးရွာ	၄၇	၄၇	၁၆၇	၁၂၂	၂၈၉
၃။	နီဒေးကျေးရွာ	၃၀	၃၀	၉၀	၉၂	၁၈၂

၄။ ကျေးရွာအခြေခံအချက်အလက်များ (ကျေးရွာသမိုင်းကြောင်း)

ထီးသေခါးကျေးရွာသည်လှိုင်းဘွဲ့မြို့နယ် ၏အနောက်မြောက်ဘက်တွင် တည်ရှိပြီး ရေတံခွန်ကျေးရွာအုပ်စုတွင်ပါဝင်သော ကျေးရွာတစ်ရွာဖြစ်ပါသည်။ကျေးရွာတွင် စကေးကရင်းလူမျိုးများသာ နေထိုင်ကြပါသည်။ ကျေးရွာတွင် လူဦးရေ (၂၈၉) ဦးဖြစ်ပြီး၊အမျိုးသား (၁၆၇)ဦးနှင့် အမျိုးသမီး(၁၂၂) ဦးဖြင့်နေထိုင်ကြပါသည်။ အိမ်ထောင်စု (၄၇)အိမ်ထောင်စု နှင့် အိမ်ခြေ (၄၇) ခန့်ရှိပါသည်။ ကျေးရွာ သောင်ရင်မြစ်၏ ဘေးတွင်တည်ရှိပြီး မဲသဝေါ မှ နီဒေးကျေးရွာထိ ဖောက်လုပ်ထားသော မြေသားလမ်း တစ်လမ်း နှင့် အဓိကအသုံးပြုသော သောင်ရင်းမြစ် ရေလမ်းတို့ဖြင့် လမ်းခရီးနှစ်မျိုးဖြင့် သွာလာနိုင်ပါသည်။ သို့သော် မိုးရာသီတွင် မဲသဝေါမှ နီဒေး မြေသာလမ်းသည် တောင်ကျရေနှင့် ရေတိုက်စားခြင်းကြောင့် ပျက်စီးပြီး သွာလာရန် အဆင်မပြေတော့ပဲ သောင်ရင်မြစ် ရေလမ်းကြောင်းကိုသာ အဓိကထားအသုံးပြုကြပါသည်။

ထီးသေခါးကျေးရွာ၏မြေအနေအထားမှာ သဲစပ်သော နန်းမြေအမျိုးအစားဖြစ်ပြီး တောင်များဝန်ရံထားကာ ကျေးရွာအား အလယ်တွင် တည်ထောင်ထားခြင်းဖြစ်ပါသည်။ နန်းမြေဖြစ်သောကြောင့် စိုက်ပျိုးရေးအတွက်ကောင်းမွန်သော ဒေသတစ်ခုဖြစ်ပါသည်။ သို့သော်လည်း ကျေးရွာတွင် နည်းပညာအားနည်းခြင်း၊ ပညာ တတ်မြောက်မှုအားနည်းခြင်း စသည်တို့ကြောင့် ဖွံ့ဖြိုးမှုအလွန်အားနည်းပါသည်။

ထီးသေခါးကျေးရွာ၏ အမည်မှ မြန်မာအသံထွက်ဖြစ်ပြီး အမှန်တကယ် ကရင် အသံထွက်မှာ ထီသိန်းဟစီး ဖြစ်ပါသည်။ ထီသိန်းဟစီး ဆိုသည်မှာ ကျေးရွာသည် သောင်ရင်မြစ်ဘေးတွင်တည်ရှိသောကြောင့် မြစ်ကမ်းဘေးတွင် အလေ့ကျပေါက်ရောက်သော သစ်ပင်းများသည် ရေကျချိန်တွင် အမြစ်များ သည် သဘာဝ အလျှောက် လှုပ်စွာ မြင်ရပါသည်။ ကျေးရွာစတင်ထောင်ချိန် တွင်ထင်ရှားစွာတွေ့မြင်ရသော များပြာလှသော သစ်မြစ် များအား အစွဲပြုပြီး ထီးသိန်ဟစီး(ရေသစ်မြစ်ကျေးရွာ) ဟူ၍ ခေါ်ဆိုခဲ့ခြင်းဖြစ်ပါသည်။

ထီးသေခါးကျေးရွာသည် စစ်ဘေး၊စစ်ဒဏ် များကိုပြင်ထန်စွာ ခံခဲ့ရသော ကျေးရွာတစ်ရွာ အဖြစ်ပါဝင်ခဲ့ပါသည်။ ထီးသေခါးကျေးရွာသည် စစ်ဘေးကြောင့် အကြိမ်ကြိမ် ပျက်စီးခဲ့ရပါသည်။ ကျေးရွာအား ၂၀၁၅ ခုနှစ် မှသာ နောက်ဆုံးပြန်လည်စုစည်းပြီး တောင်ပေါ်တွင်နေထိုင်သော ရွာသားများနှင့် စစ်ဘေးကြောင့်ရှောင်တိန်း သွားသော ကျေးရွာလူထုများအား ကျေးရွာလူထုတစ်ချို့မှ ဦးဆောင်ပြီး ပြန်လည်ခေါ်ဆောင်ကာ စုစည်းနေထိုင်ခဲ့ကြပါသည်။ တောင်ယာလုပ်ငန်းများ၊ကိုင်လုပ်ငန်းများ ၊ ရာသီသီးနှံများအား စိုက်ပျိုးကာ အသက်မွေးဝမ်းကြောင်း ပြုနေထိုင်ကြပါသည်။ဒေသခံ အဖွဲ့အစည်းဖြစ်သော KNU တပ်မတော်မှလည်း ကျေးရွာအတွက် ပညာရေးတွင် ကရင်စာပေကျောင်း တစ်ကျောင်းအား ပံ့ပိုးကူညီပေးထားပါသည်။ ကျေးရွာတွင် နွေရာသီတွင်မြေအောက်ရေး မလုံလောက်သော ကြောင့် ကျေးရွာမှ ကိုယ်ထူကိုယ်ထ ဖြင့် အကောက်အထည်ဖော်၍ စိမ့်စမ်းရေ သွယ်တန်ထားခြင်းရှိပါသည်။ သို့သော် လည်း ပြုပြင်ထိန်းသိမ်းရန် ကျွမ်းကျင် သူမရှိသောကြောင့် ရေရရှိရေးတွင် ၂ နှစ် ခန့်သာအဆင်ပြေပြီး ယခုအခါ ရေပိုက် များပျက်စီးကာ ရေအခက်အခဲရှိနေပါသည်။ မြို့နယ်နှင့်အလှမ်းဝေးသောကြောင့် ဖွံ့ဖြိုးရေးလုပ်ငန်းများ အရောက်ရှိခြင်းမရှိခြင်းကြောင့် အဆင်မပြေဖြစ်ခြင်းလည်း ပါဝင်ပါသည်။

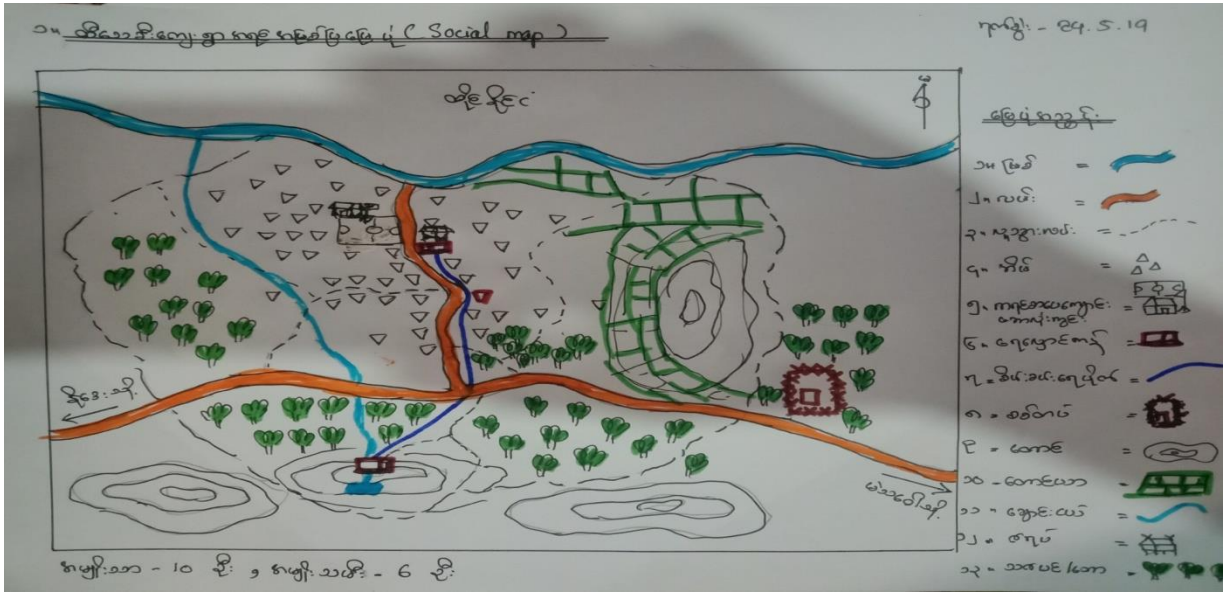
ထီးသေခါးကျေးရွာ သည်နောင်လာမည့် အချိန်တွင် သာယာလှပသော တည်နေရာဖြစ်သည်မှာတစ်ကြောင်း တစ်ဘက်ကမ်းတွင် ထိုင်းနိုင်ငံနှင့် သောင်ရင်းမြစ်သာခြားထားသည်မှာတစ်ကြောင်း ဖွံ့ဖြိုးတိုးတက်လာပါက ခရီးသွား လုပ်ငန်း များနှင့် အဆင်ပြေလာမည်ဟုမျှော်မှန်းထားပါသည်။

၅။ လူထုပူးပေါင်းပါဝင်သော လူမှုဆန်းစစ်ခြင်းနှင့် အကဲဖြတ်ခြင်းလုပ်ငန်းစဉ် အကျဉ်းချုပ်ဇယား

စဉ်	အသုံးပြုခဲ့သော PRA tools များ	ဦးတည်အုပ်စုများ	အစဉ်အစား		အဓိကဆွေးနွေးချက်များ
			ကျား	မ	
၁	ကျေးရွာအရင်းအမြစ်ပြမြေပုံ (Social Map)	ရပ်မိရပ်ဖ၊ ကော်မတီဝင်များ၊ ကျေးရွာလူထုအားလုံး။	10	၂6	အခြေခံအဆောက်အအုံ၊ ဦးများလမ်းပန်းဆက်သွယ်ရေးအခြေအနေ၊ လယ်ယာမြေများ၊ ကျေးရွာရှိသဘာဝအရင်းအမြစ်များ။
၂	ရာသီခွင်ပြပြကွဲဒီဇိုင်း (Seasonal Cleander)	ကော်မတီဝင်များ၊ အမျိုးသား/အမျိုးသမီး၊ ဆင်းရဲနွမ်းပါးသူများ။	7	5	စိုက်ပျိုးရိတ်သိမ်းကာလ (တောင်ယာ၊ လယ်ယာ)၊ စီးပွားရေးဝင်ငွေရရှိမှု၊ ပွဲတော်ချိန်၊ ရာသီဥတု၊ ကျန်းမာရေးဆိုင်ရာရေရရှိမှု။
၃	ဥစ္စာနေကြွယ်ဝမှုပြဇယား (Wealth Ranking)	ချမ်းသာ၊ အလယ်အလတ်၊ နွမ်းပါးစသော အုပ်စုများ	10	6	ကျေးရွာလူမှုစီးပွားရေးအခြေအနေကိုခွဲခြားသတ်မှတ်နိုင်ရေးအတွက် အခြေခံစံနှုန်းများသတ်မှတ်ရန် လူထုအားလုံးသဘောတူသတ်မှတ်ခြင်း။
၄	ကျား၊မ ပင့်ကူအိမ်သုံးသပ်ခြင်း (Cob Web)	ကျေးရွာရှိအမျိုးသားနှင့်အမျိုးသမီး များ	17	11	အမျိုးသားနှင့်အမျိုးသမီးများတန်းတူအခွင့်အရေးရရှိမှုနှင့်မရရှိသည့်အကြောင်း အရင်းများကိုဖော်ထုတ်ဆွေးနွေးခြင်း။
၅	အရင်းအမြစ်အသုံးချမှုပုံစံပြဇယား (Asset Mapping)	ကျေးရွာလူထုအားလုံး။	17	11	ကျေးရွာရှိသဘာဝအရင်းအမြစ်များနှင့်လူမှုဆိုင်ရာအရင်း အမြစ်များအားမည်သို့ကအသုံးပြုပြီးမည်သို့ကထိန်းချုပ်ထားရှိခြင်း
၆	အဖွဲ့အစည်းချိတ်ဆက်မှုပြဇယား (Veen Diagram)	ကျေးရွာအုပ်ချုပ်ရေးအဖွဲ့၊ ကျေးရွာဖွံ့ဖြိုးရေးလုပ်ဆောင်နေသည့်အဖွဲ့၊ ကျေးရွာလူထု	7	5	ကျေးရွာအတွင်းရှိအဖွဲ့အစည်းများနှင့်မည်သို့သော လုပ်ငန်းများအတွက်မည်သည့်အဖွဲ့များနှင့်ချိတ်ဆက်လုပ်ကိုင်ဆောင်ရွက်မှုရှိခြင်း။
၇	ကျေးရွာအခြေခံအချက်အလက် (PC 1)	အမျိုးသား၊ အမျိုးသမီးနှင့်ကျေးရွာလူထုအားလုံး	4	3	အိမ်ခြေ၊ လူဦးရေ၊ လူမျိုး၊ ဘာသာစကား၊ ကျေးရွာ အခြေခံအချက်အလက်များဖော်ထုတ်ခြင်း။
၈	အခက်အခဲများ၊ မျှော်မှန်းချက်များ၊ ကျေးရွာဖွံ့ဖြိုးရေးဦးစားပေးလုပ်ငန်းများဖော်ထုတ်ခြင်း။ (PC 3)	အမျိုးသား၊ အမျိုးသမီးနှင့်ကျေးရွာလူထုအားလုံး	17	13	ကျေးရွာတွင်းရင်ဆိုင်နေရသော အခက်အခဲများ၊ ကျေးရွာလူထု၏ မျှော်မှန်းချက်များ၊ ကျေးရွာဖွံ့ဖြိုးရေးအတွက်ဦးစားပေးလုပ်ငန်းများဖော်ထုတ်နိုင်ရန်။

၆။ ကျေးရွာဖွံ့ဖြိုးရေးအစီအစဉ်အတွက်အသုံးပြုခဲ့သော PRA tools တစ်ခုချင်းစီအတွက် သုံးသတ်ချက်များ

၁။ ကျေးရွာလူမှုရေးနှင့်အရင်းအမြစ်ပြမြေပုံ (Social Map)



ကျေးရွာအမည် - ထီးသေခီးကျေးရွာ (ကျား) + (မ)

ကျေးရွာအုပ်စုအမည် - ရေတံခွန်ကျေးရွာအုပ်စု ပါဝင်ရွေးနှေးသူ - ၁၀ ဦး + ၆ ဦး

ထီးသေခီးကျေးရွာသည်လှိုင်းဘွဲမြို့နယ်၊ ရေတံခွန်ကျေးရွာအုပ်စုထဲတွင်တည်ရှိပြီး မဲသဝေါကျေးရွာ၏အနောက်ဘက်ဘက်သောင်ရင်းမြစ်ကမ်းဘေးတွင်တည်ရှိပါသည်။ ကျေးရွာတွင် အိမ်ခြေ (၅၀) ခန့်ရှိပြီး အိမ်အိမ်ထောင်စု (၄၇) စုဖြင့်နေထိုင်ကြပါသည်။ ထီးသေခီးကျေးရွာတွင် တောင်ယာ လုပ်ငန်းဖြင့်အသက်မွေးဝမ်းကြောင်းပြုနေထိုင်ကြပါသည်။ အမျိုးသမီး ဦးဆောင်သော အိမ်ထောင်စု မှာ (၂) အိမ်ထောင်စုသာရှိပြီး အမျိုးသား ဦးဆောင်သော အိမ်ထောင်စုမှာ (၄၅) အိမ်ထောင်စုရှိပါသည်။ ကျေးရွာတွင် ကိုယ်ထူကိုယ်ထ ဖြင့် အကောင်အထည်ဖော်ထားသော စိန်စမ်းရေ သွယ်တန်းထားသော ရေပေးဝေရေး ရှိပါသည်။ သို့သော်လည်း ပြင်ဆင်ထိန်းသိမ်းရန် ငွေကြေးမတတ်နိုင်သောကြောင့် ပျက်စီးနေပြီးဖြစ်ပါသည်။ ကျေးရွာ၏အရှေ့မြောက် ဘက်သောင်ရင်းမြစ်အတွင်းမှ နွေရာသီတွင်ကျောက်၊ သဲများရရှိနိုင်သော သဲကွင်းနေရာများရှိပါသည်။

ကျေးရွာ၏အရှေ့တောင်ဘက်တွင် တပ်မတော် စစ်စခန်းတစ်ခုရှိပါသည်။ ကျေးရွာတွင်ကရင်စာပေစာသင်ကျောင်း တစ်ကျောင်းရှိပါသည်။ အစိုးရမှ တည်ဆောက်ပေးထားသော အစိုးရစာသင်ကျောင်းမရှိသေးပါ။ ထို့ကြောင့် မြန်မာစာ ရေးဖတ် တတ်ခြင်းအလွန်အားနည်းပါသည်။ ကျေးရွာတွင် ယင်လုံအိမ်သာပေါင်း (၂၀) ခန့်သာ သုံးစွဲကြပြီး အိမ်တိုင်း ယင်လုံအိမ်သာ မရှိသေးပါ။

မိုးရာသီတွင် မဲသဝေါမှ နီဒေးထိဖောက်လုပ်ထားသော လမ်းမကြီးနှစ်တိုင်း တောင်ပြိုခြင်း၊ ရေထိုးတိုက်စားခြင်းကြောင့် ကုန်းလမ်းအနေနှင့် အသုံးမပြုတော့ပဲ ရေလမ်းခရီးကိုသာ အသုံးပြုကြပါသည်။ ထီးသေခီးကျေးရွာ ၏ ကျေးရွာ ရွာတွင်းလမ်းသည်လည်း မိုးရာသီတွင် ရွံ့ ၊ နွံ့ များဖြင့်ပျက်စီးနေပြီး သွားလာရ အလွန်ခက်ခဲပါသည်။

၂။ ရာသီခွင်ပြုပြင်ကွဲဒိန်(Seasonal Cleander)

စဉ်	အကြောင်းအရာ	တန်ဖိုး	ကဆုန်	နယုန်	ဝါဆို	ဝါခေါင်	တော်သလင်း	သီတင်ကျွတ်	တန်ဆောင်မုန်း	နတ်တော်	ပြာသို	တပို့တွဲ	တပေါင်း
1	ရာသီဥတု												
2	အလုပ်အကိုင်	-									-	-	-
3	ဝင်ငွေ	-	\$	\$	-	-	-	-	-	\$	\$\$	\$\$	\$
4	ပွဲတော်များ	-	-	-	-	-	-	-	-	ခရစ်စမတ်	ကရင်နှစ်သစ်ကူး	-	-
5	ထွက်ငွေ	\$	\$	\$	\$	-	-	-	-	\$\$	\$\$	\$	-

ကျေးရွာအမည် - ထီးသေခီးကျေးရွာ (ကျား) + (မ)

ကျေးရွာအုပ်စုအမည် - ရေတံခွန်ကျေးရွာအုပ်စု ပါဝင်ဆွေးနွေးသူ - 7 ဦး + 5 ဦး

ထီးသေခီးကျေးရွာ ရာသီခွင်ပြုပြင်ကွဲဒိန် ၏ဆန်းစစ်ချက်များမှာ ကျေးရွာ၏ ရာသီဥတုသည် တောင်တန်းနှင့် သစ်ပင်များ ပေါများသောကြောင့် စိုးရွာသော သဘာဝဘေးအန္တရာယ် ကြရောက်ခြင်းမရှိပါ။ သို့သော်လည်း မိုးရာသီ ဝါဆိုလ၊ ဝါခေါင်လ၊ တောသလင်းလ၊ သီတင်ကျွတ်လများတွင် မွဲသဝေါး သို့သွားသော လမ်းမကြီးသည် တောင်ကျရေကြောင့်နှစ်တိုင် ပျက်စီးပါသည်။

ကျေးရွာ၏အလုပ်အကိုင် များမှာ တောင်ယာ စိုက်ပျိုးခြင်း၊ လုပ်ငန်းကိုသာအဓိကထား လုပ်ကိုင်ကြပါသည်။ ကဆုန်လ မှစတင်၍ တောင်ယာလုပ်ငန်းများကို စတင်ကြပြီး တော်သလင်းလကုန် တွင်တောင်ယာလုပ်ငန်းအား တဖြေဖြေ ရပ်နားကြပါသည်။ တောင်ယာလုပ်ငန်း သည် ဝင်ငွေရရှိမှုနည်းပါသည်။ မိသာစုစားဝတ်နေရေး အတွက်သာအဓိကထားလုပ်ကိုင်ကြပြီး မိသာစုလုပ်ငန်း အနေသာလုပ်ကိုင်ကြပါသည်။ သီတင်ကျွတ်လ မှစ၍ လုပ်ငန်းများနည်းပါး လာပြီး သစ်ခုတ်ခြင်း၊ မီးသွေးဖုတ်ခြင်း နှင့် စိုက်ပျိုးရေး လုပ်ငန်းအနည်းငယ်ကိုသာ လုပ်ကိုင်ကြပါသည်။ ထိုလုပ်ငန်း သည် ဝင်ငွေရရှိသောလုပ်ငန်းဖြစ်ပါသည်။ ပွဲလမ်းသဘင်များအနေနှင့် ပြာသိုလတွင် ကရင်နှစ်သစ်ကူး ပွဲတော်အား ကျေးရွာများ အလှည့်ကျ ကျင်းပ ကြပါသည်။ ခရစ်စမတ်ပွဲတော်များလည်း ကျင်းပကြပါသည်။ ထီးသေခီးကျေးရွာ သည် တစ်နှစ်တာက ၏ (12)လတွင် ကဆုန်လမှစ၍တန်ဆောင်မုန်း လ (6)အတွင်း လမ်းပန်းဆက်သွယ်ရေး အလွန်ခက်ခဲခြင်းနှင့်အလုပ်အကိုင် အခွင့်အလမ်း နည်းသော ကြောင့် ကျေးရွာ၏စီးပွားရေး ၊ ပညာရေး ၊ လူမှုရေး များတွင်အလွန်အားနည်းပါသည်။

၃။ ဥစ္စာနေကြွယ်ဝမှုပြဇယား (Wealth Ranking)

စဉ်	အဆင့်သတ်မှတ်ခြင်း	အကြောင်းအရာ(ပိုင်ဆိုင်မှု)	အိမ်ထောင်စုအရေအတွက်
1	အလယ်အလတ်အုပ်စု	သွပ်မိုး၊ပျင်ထောင်၊တောင်ယာ၊ဝဉ္ဇခြံ၊ ဆိုင်ကယ်၊ အိမ်ဆိုင်၊စက်လှေ	3
2	အဆင်မပြေသောအုပ်စု	ဖက်မိုး၊ ဝါးအိမ်၊တောင်ယာ၊ နေ့စား	44
	စုစုပေါင်း		47

ကျေးရွာအမည် - ထီးသေခီးကျေးရွာ (ကျား) + (မ)

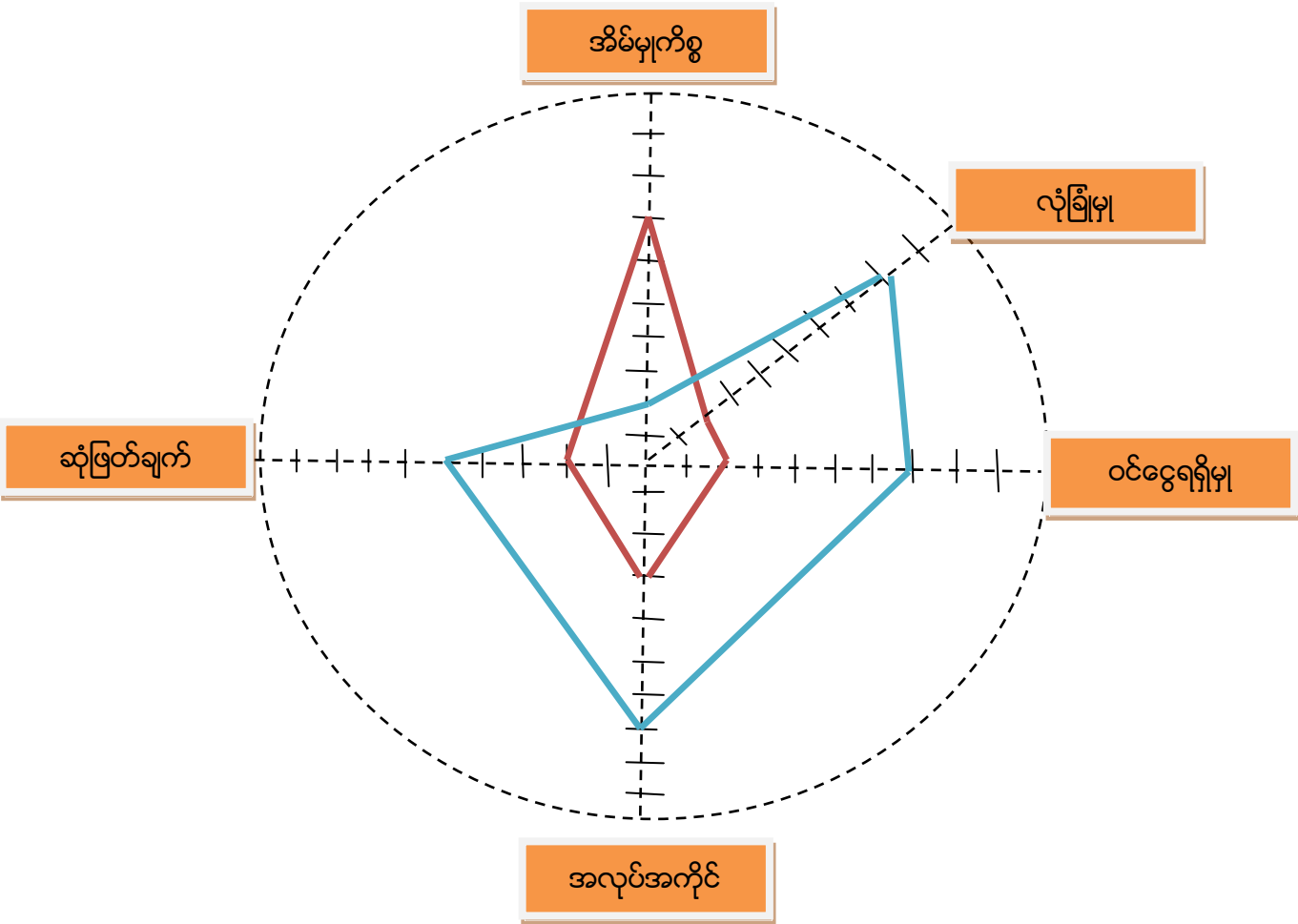
ကျေးရွာအုပ်စုအမည် - ရေတံခွန်ကျေးရွာအုပ်စု ပါဝင်ဆွေးနွေးသူ - ဦး 10+ 6 ဦး

ထီးသေခီးကျေးရွာတွင် ဥစ္စာနေကြွယ်ဝမှုအဆင့်အနေနှင့် အဆင့် (2) ဆင့်သာ သတ်မှတ်ကြပါ သည်။ အဆင်မပြေသော အုပ်စုနှင့် အဆင်မပြေသောအုပ်စု ဟူ၍ ဖြစ်ပါသည်။အဆင်မပြေသော အုပ်စုများမှာ ကျေးရွာတွင် တောင်ယာလုပ်ခြင်း၊အိမ်ဆိုင်ဖွင့်ခြင်း၊စက်လှေပိုင်ဆိုင်ခြင်း စသည်ဖြင့်ဖော်ပြထားပြီး အဆင်မပြေသော အုပ်စုများမှာ တောင်ယာလုပ်ခြင်း၊ နေ့စားလုပ်ငန်း လုပ်ကိုင်ခြင်းများ ဟူ၍ဖော်ပြထားပါ သည်။

အဆင်မပြေသောအုပ်စုမှာ အိမ်ထောင်စု (3) စုသာ ရှိပြီး ကျေးရွာ၏ အခက်ခဲပြဿနာများအား တတ်နိုင်သလောက် ဖြေရှင်းပေးနေသူများဖြစ်ပါသည်။ (ဥပမာ - ရေသွယ်တန်းခြင်းလုပ်ငန်းများ၊ သာရေး၊နာရေး လုပ်ငန်းများတွင် ဦးဆောင်ကာဆောင်ရွက်ပေးခြင်း၊ စသည်ဖြင့်...) အဆင်မပြေသော အုပ်စုများမှာ အိမ်ထောင်စု (44) စု ရှိပါသည်။အဆင်မပြေသောအုပ်စု များသည် အလုပ်အကိုင်မဖန် တီးတတ်ခြင်း၊ အရင်အနီးနှင့် အတတ်ပညာ နည်းပါးခြင်း နှင့် စစ်ဘေးဒဏ် မိမိကိုယ်ကို ယုံကြည်မှု အားနည်းသွားသော သူများပါဝင်ကြပါသည်။

၄။ ကျား၊မ ပင့်ကူအိမ်သုံးသပ်ခြင်း(Cob Web)

အမျိုးသား၊အမျိုးသမီး အဖွဲ့ များ၏ ဆွေးနွေးချက်များအား ပေါင်းစပ် ဆွေးနွေးတင်ပြခြင်း



ကျေးရွာအမည် - ထီးသေခီးကျေးရွာ (ကျား) + (မ)

ကျေးရွာအုပ်စုအမည် - ရေတံခွန်ကျေးရွာအုပ်စု ပါဝင်ဆွေးနွေးသူ - 17 ဦး + 11 ဦး

ကျား၊မ ပင့်ကူအိမ် ဆွေးနွေးဖော်ထုတ်ကြရာတွင် အမျိုးသမီးအဖွဲ့နှင့်အမျိုးသား အဖွဲ့ဟူ၍ (2)ဖွဲ့ ခွဲ ကာ ဆွေးနွေးကြပါသည်။ အမျိုးသမီးများ ဆွေးနွေးချက်တွင် အလုပ်အကိုင်တွင်ဦးဆောင်ခြင်း၊အိမ်မှုကိစ္စ များတွင် ဦးဆောင်နိုင်ခြင်း၊ ဝင်ငွေရှာနိုင်ခြင်း၊ ဆုံးဖြတ်ချက်ချရာတွင် ဦးဆောင်နိုင်ခြင်း စသည့် အချက်များ ဖြင့် ဆွေးနွေးခဲ့ကြပါသည်။

အမျိုးသားအဖွဲ့တွင်လည်း ဝင်ငွေရှာနိုင်ခြင်း ၊ ဦးဆောင်ဦးစီး နိုင်ခြင်း ၊ ကျေးရွာအတွက်ပူးပေါင်းပါ ဝင်နိုင်ခြင်း၊ ဆုံးဖြတ်ချက်ချ နိုင်ခြင်း စသည့် အချက်များနှင့်ဆွေးနွေးခဲ့ကြပါသည်။

အမျိုးသမီးများ၏ ဆွေးနွေးချက်များအရ အလုပ်အကိုင်ဦးဆောင်နိုင်မှုတွင် အဆင့်(3) ၊အိမ်မှုကိစ္စ များတွင် အဆင့် (7) ၊ဝင်ငွေရှာနိုင်မှုတွင်း အဆင့်(2) ၊ဆုံးဖြတ်ချက် ချရာတွင် ဦးဆောင်နိုင်မှု အဆင့် (2) ၊ စသည်ဖြင့် ဆွေးနွေး ခဲ့ကြပါသည်။

အမျိုးသားများ အဖွဲ့၏ ဆွေးနွေးချက်များ တွင် ဝင်ငွေရှာနိုင်ခြင်း အဆင့် (8) ၊ ကျေးရွာအတွက်ပူး လုံခြုံမှုတွင် အဆင့် (8) ၊ ဆုံးဖြတ်ချက်ချနိုင်ခြင်း တွင် အဆင့် (5) စသည်ဖြင့်ဆွေးနွေးခဲ့ကြပါ သည်။

(1)အမျိုးသား ၊ အမျိုးသမီးများ၏ ဆွေးနွေးထားသော အချက်များအား ပေါင်းစပ်သောအခါတွင် အလုပ်အကိုင် ဦးဆောင်နိုင်မှု ၊ အိမ်မှုကိစ္စများတွင် ဦးဆောင်နိုင်မှု ၊ ဝင်ငွေရှာနိုင်မှု ၊ကျေးရွာတွင်လုံခြုံမှု ၊ ဆုံးဖြတ်ချက် ချရာတွင် ဦးဆောင်နိုင်မှု စသည်ဖြင့် အချက် (5) ချက် ရရှိလာပါသည်။

(2)အလုပ်အကိုင်တွင် အမျိုးသားများသည် အမျိုးသမီးများထက် တောင်ယာခုတ်ခြင်း ၊ သစ်ခုတ်ခြင်း ၊နေ့စားလုပ်ငန်းများတွင် အမျိုးသားများအား ပိုအသုံးပြုခြင်း ၊ စသည်တို့ကြောင့်အမျိုးသားများသည် အမျိုးသမီးများထက် အားသာနေပါသည်။

(3)အိမ်မှုကိစ္စများတွင်းအမျိုးသမီးများသည် အမျိုးသားများထက် များစွာ လုပ်ကိုင်နေခြင်း၊ သား၊သမီး များအား အနီးကပ် ဆောင့်ရှောက်ရခြင်း၊ တို့ကြောင့် အိမ်မှုကိစ္စများတွင်အမျိုးသမီးများသည် အမျိုးသားများထက် အားသာနေပါသည်။

(4)ဝင်ငွေရှာနိုင်မှုတွင်း အမျိုးသမီးများသည် အိမ်မှုကိစ္စများကိုသာ လုပ်နေရခြင်း၊အလုပ်အကိုင် နည်းခြင်း တို့ကြောင့် ဝင်ငွေရှာနိုင်မှုတွင် အမျိုးသားများသာ အဓိကတာဝန်ယူနေရပါသည်။

(5)ကျေးရွာတွင်းလုပ်အားပေးလုပ်ငန်းများတွင် အမျိုးသမီး၊အမျိုးသားများသည် အတူတကွ လုပ်ကိုင် ကြပြီး ပူးပေါင်းဆောင်ရွက် ကြသည်ကိုဆွေးနွေးဖော်ပြခဲ့ကြပါသည်။

၅။ အရင်းအမြစ်အသုံးချမှုပုံစံပြဇယား(Asset Mapping)

အမျိုးသား	အမျိုးသမီး	အမျိုးသား +အမျိုးသမီး
စက်လှေ သစ်စက် သစ်ဖြတ်စက် ဆင်	လက်ယက်ကန်း ကြက် ဝက် ဆိတ်	စာသင်ကျောင်း လမ်း ရေကန် ရေတွင်း စိမ့်စမ်းရေ ဆိုင်ကယ် စက်လှေ

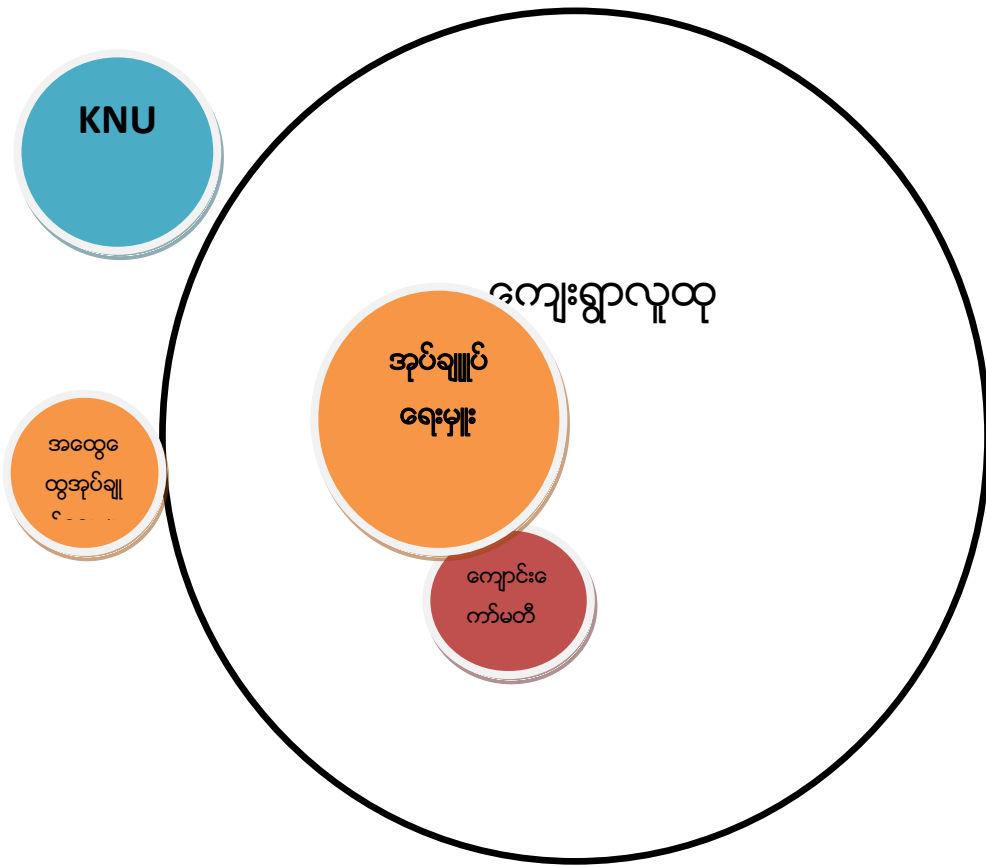
ကျေးရွာအမည် - ထီးသေခီးကျေးရွာ (ကျား) + (မ)

ကျေးရွာအုပ်စုအမည် - ရေတံခွန်ကျေးရွာအုပ်စု ပါဝင်ဆွေးနွေးသူ - 17 ဦး + 11 ဦး

ကျေးရွာရှိအရင်းအမြစ်များပိုင်ဆိုင်မှုနှင့် စီမံခန့်ခွဲမှုများ ဆွေးနွေးသုံးသပ်ရာတွင် အမျိုးသမီး များသည် အိမ်တွင်းနှင့် သား၊သမီးများ၏ အသုံးအဆောင်များကိုသာ စီမံခန့်ခွဲပေးရပါသည်။(ဥပမာ- အဝတ်အထည်၊ သန့်ရှင်းရေးပစ္စည်းများ ဓား၊တံမြက်စီး ၊ ကြက်၊ ဝက် (အိမ်မွေး))စသည်တို့ဖြစ်ပြီး အသုံးချ ရာတွင် အမျိုးသမီး ၊ အမျိုးသား အတူတကွအသုံးချပါသည်။

အမျိုးသားများအနေနှင့် လုပ်ငန်းလုပ်ရာတွင် အသုံးပြုသော ကျွဲ ၊ နွား ၊ ဆင် ၊ သစ်၊ စက်လှေ၊ ထော်လာချီ စသည်တို့ကို အမျိုးသားများကသာ စီမံခန့်ခွဲပြီး အသုံးပြုရာတွင် အတူတကွ အသုံးပြုကြပါသည်။

ကျေးရွာတွင်းရှိ စာသင်ကျောင်း နှင့် သောက်သုံးရေး ၊ကျောက်၊ သဲ စသည်တို့ကိုလည်း အမျိုးသားများကသာ စီမံခန့်ခွဲပြီး အတူတကွ အသုံးပြုကြပါသည်။



1. ကျေးရွာအုပ်ချုပ်ရေးမှူးအဖွဲ့.
2. စာသင်ကျောင်းကော်မတီ
3. ကျေးရွာပြင်ပမှ KNU အဖွဲ့.
- 4 ကျေးရွာပြင်ပမှ ထွေ\အုပ်



ကျေးရွာအမည် - ထီးသေခီးကျေးရွာ (ကျား) + (မ)

ကျေးရွာအုပ်စုအမည် - ရေတံခွန်ကျေးရွာအုပ်စု ပါဝင်ဆွေးနွေးသူ - 7 ဦး + 5 ဦး

ထီးသေခီးကျေးရွာတွင် ဖွဲ့စည်းထားသောအဖွဲ့များမှာ ကျေးရွာတာဝန်ခံအုပ်ချုပ်ရေးအဖွဲ့၊ ကျောင်းကော်မတီ အဖွဲ့၊ ဟူ၍ အဖွဲ့အစည်း (2)ဖွဲ့သာ ရှိပါသည်။

ကျေးရွာ တာဝန်ခံအုပ်ချုပ်ရေးအဖွဲ့ သည် ကျေးရွာ၏ အခက်အခဲပြဿနာများအား ဖြေရှင်းပေးခြင်း ၊ ကျေးရွာ၏လိုအပ်ချက်များအား ချိတ်ဆက်ဆောင်ရွက်ပေးခြင်း။ ၎င်းအဖွဲ့အစည်းသည် ကျေးရွာတွင် အရေးပါသောနေရာဖြစ်သောကြောင့် ပုံပါ ဖော်ပြချက်အတိုင်း လွှမ်းမိုးမှု အားကောင်းပါ သည်။

ကျောင်းကော်မတီအဖွဲ့ သည်လည်း ကျေးရွာ၏ပညာရေး ကို တစ်ဖက်တစ်လမ်းမှ ပံ့ပိုးပေး နေသည် ကို ကျေးရွာလူထုမှ အားပေးကူညီနေကြသည်။ထို့ကြောင့် ကျောင်းကော်မတီအဖွဲ့သည်လည်း ကျေးရွာလူထုအပေါ်လွှမ်းမိုးမှု အားကောင်းပါသည်။

ကျေးရွာပြင်ပအဖွဲ့အစည်းများမှာ မြို့နယ်ကျန်းမာရေး ဌာန၊မြို့နယ် အထွေထွေ အုပ်ချုပ်ရေးမှူးဌာန၊ KNU စာပေနှင့်ယဉ်ကျေးမှုအဖွဲ့၊ စသည်တို့ဖြစ်ကြပါသည်။

မြို့နယ်ကျန်းမာရေး ဌာန သည် ကာကွယ်ဆေး ထိုးခြင်း၊ကာကွယ်ဆေးတိုက်ခြင်းတို့ တွင်လာရောက်ပေးသောလည်း ကျေးရွာတွင် ကျန်းမာရေးဆေးခန်းနှင့် ကျန်းမာရေးဝန်ထမ်းမရှိသော ကြောင့် ကျေးရွာနှင့်ကျေးရွာလူထု အပေါ်လွှမ်းမိုးမှု အနည်းငယ်အားနည်းပါသည်။

မြို့နယ် အထွေထွေအုပ်ချုပ်ရေးမှူး ဌာန သည် ကျေးရွာတွင်လိုအပ်သော ကျေးရွာ မီးလင်းရေးလုပ်ငန်းများ ၊ ကျေးရွာဖွံ့ဖြိုးရေး အစီအစဉ်များအား အမှန်တကယ် ဆောင်ရွက်နိုင်ရန် စီမံခန့်ခွဲပေး သည်ကို ကျေးရွာ လူထု အချို့မှ သိရှိနားလည်သောကြောင့် မြို့နယ်အထွေထွေ အုပ်ချုပ်ရေးမှူး ဌာန ၏ ကျေးရွာအပေါ် လွှမ်းမိုးမှုသည်လည်း ပုံပါ ဖော်ပြချက်အတိုင်း အားကောင်းပါသည်။

KNU စာပေနှင့်ယဉ်ကျေးမှုဆိုင်ရာအဖွဲ့အစည်း သည်လည်း ကျေးရွာလူထု ၏ ပညာရေးအ တွက် စာသင်ကျောင်း နှင့် ဝန်ထမ်းများထားရှိပေးခြင်း ၊ကျေးရွာလူထုမှလည်း ပူးပေါင်း ပါဝင်သော ကြောင့်

KNU စာပေနှင့်ယဉ်ကျေးမှုဆိုင်ရာအဖွဲ့အစည်းသည်လည်း ကျေးရွာနှင့်ကျေးရွာလူထု အပေါ် လွှမ်းမိုးမှု အားကောင်းပါသည်။

၇။ ကော်မတီဝင်များရွေးချယ်ခြင်းနှင့် ကျေးရွာဖွံ့ဖြိုးရေးအစီအစဉ် ဆောင်ရွက်မှုမှတ်တမ်း

ကျေးရွာအမည် - ထီးသေခီးကျေးရွာ

ကျေးရွာအုပ်စုအမည် - ရေတံခွန်ကျေးရွာအုပ်စု

စဉ်	အမည်	ရာထူး(တာဝန်)	ကျား/မ	ဖုန်း
1	ဦးမင်းလွင်ဦး	ကျေးရွာစီမံကိန်းဥက္ကဋ္ဌ	ကျား	0646594288(ထိုင်း)
2	ဒေါ်နော်မုလွဲ	ကျေးရွာစီမံကိန်းဥက္ကဋ္ဌ	မ	-
3	ဒေါ်တင်ဝင်း	ကျေးရွာစာရင်းကိုင်	မ	0918687690
4	ဦးကျော်ဘ	ကျေးရွာစေတနာ့ဝန်ထမ်း	ကျား	-
5	ဒေါ်ခူစေး	ကျေးရွာစေတနာ့ဝန်ထမ်း	မ	-
6	ဦးဖာပုဟဲ	ဝယ်ယူရေးဆပ်ကော်မတီ	ကျား	-
7	ဒေါ်မုလယ်	ဝယ်ယူရေးဆပ်ကော်မတီ	မ	-
8	ဦးဗလထူး	လုပ်ငန်းလည်ပတ်ထိန်းသိမ်းရေးဆပ်ကော်မတီ	ကျား	-
9	ဒေါ်ထီးရိုး	လုပ်ငန်းလည်ပတ်ထိန်းသိမ်းရေးဆပ်ကော်မတီ	မ	-
10	ဦးမောင်ဌဲ	စောင့်ကြည့်ကြီးကြပ်ရေးဆပ်ကော်မတီ	ကျား	-
11	ဒေါ်နော်ပွဲ	စောင့်ကြည့်ကြီးကြပ်ရေးဆပ်ကော်မတီ	မ	-
12	ဦးကျော်ဟဲ	ဝေဖန်အကြံပြုတိုင်ကြားဖြေရှင်းရေး	ကျား	-
13	ဒေါ်မူးထေ	ဝေဖန်အကြံပြုတိုင်ကြားဖြေရှင်းရေး	မ	-
	စုစုပေါင်းဦးရေ	(13) ဦး		ကျား(6) + မ (7)

၈။ကျေးရွာအချက်အလက်များ(PC 1)

ကျေးရွာအမည် - ထီးသေခီးကျေးရွာ

ကျေးရွာအုပ်စုအမည် - ရေတံခွန်ကျေးရွာအုပ်စု

ပုံစံ - ၈ - ၁ ကျေးရွာအခြေခံအချက်အလက်များ (Form PC 1)

လမ်းညွှန်ရွက်၊ ကျေးရွာတစ်ရွာသို့ ပထမဆုံးမိတ်ဆက်ခန်းသွားရောက်သောအခါ လူထုစည်းရုံးရေးမှူးသည် ကျေးရွာခေါင်းဆောင်များအားကျေးရွာအချက်အလက်များကိုပေတ္တာရပ်ခံ၍တောင်းခံရသည်။ ဤအချက်အလက်များကိုစီမံကိန်းမိတ်ဆက်အစည်းဝေးပတ်ဝန်းကျင်တောင်းခံရမည်။ စီမံကိန်းမိတ်ဆက်အစည်းဝေးတွင် လူထုစည်းရုံးရေးမှူးသည် ဤအချက်အလက်များအား စစ်ဆေးပြီး မှန်ကန်အောင်ပြုလုပ်ရမည်။ ပြီးနောက်တွင် လူထုစည်းရုံးရေးမှူးမှ သတင်းအချက်အလက်ထံသို့ Tablets မှ တဆင့် ဖြည့်သွင်းရမည်။			
ကျေးရွာခေါင်းဆောင် အမည် ဦးဖေလွင်ဦး	ကျေးရွာခေါင်းဆောင်၏ ဖုန်းနံပါတ် ၀၇၁-၈၆၇၇၆၇၀ ၀၆၄-၆၅၇၄၂၈၈ (အိုင်)	လူထုစည်းရုံးရေးမှူး၏အမည် စောဖျိုသက်ဖိုဦး	
ပြည်နယ်၊ တိုင်းဒေသကြီး ကရင်	မြို့နယ် ညိုဏ်း	ကျေးရွာအုပ်စု ဟုတ်ခွန်	ကျေးရွာ ထီးသေခီး

က။ လူဦးရေ

လူမျိုးစု	အိမ်ထောင်စုအရေအတွက်	ကိုးကွယ်သည့်ဘာသာ	အိမ်ထောင်စုအရေအတွက်
လူမျိုးစု (၁) မြန်မာ	၄၇	ဘာသာ(၁) မိတ်ဆက်	၄၇
လူမျိုးစု (၂) -----	—	ဘာသာ(၂) -----	—
လူမျိုးစု (၃) -----	—	ဘာသာ(၃) -----	—
လူမျိုးစုရော -----	—	ဘာသာရော -----	—
အခြား			
	အရေအတွက်		
မသန်စွမ်းသူများ	၂ (၂၅ အောက်)		
သက်ကြီးရွယ်အိုများ (၆၅ နှစ် နှင့် အထက်)	၅		
စစ်ဘေးရှောင်	၂၅ မိမိတို့		

	အမျိုးသား(အရေအတွက်)	အမျိုးသမီး(အရေအတွက်)	စုစုပေါင်းအရေအတွက်
လူဦးရေ	120	123	243
လူမျိုးစု (၁)-----	120	123	243
လူမျိုးစု (၂)-----	-	-	-
လူမျိုးစု (၃)-----	-	-	-
အခြား	-	-	-
အိမ်ထောင်ဦးစီး	45	2	47

(ခ)အခြေခံအဆောက်အအုံ အသုံးအဆောင်များ

စာသင်ကျောင်း	အမှတ် ခြံမပါ	ကျန်းမာရေး	အမှတ် စင်ပါ	ဘာသာရေးအဆောက် အအုံများ	အမှတ် ခြံမပါ
အထက်တန်းကျောင်း	<input type="checkbox"/>	ဆေးရုံ	<input type="checkbox"/>	စေတီ	<input type="checkbox"/>
အလယ်တန်းကျောင်း	<input type="checkbox"/>	ကျန်းမာရေးဌာန	<input type="checkbox"/>	ဘုန်းကြီးကျောင်း	<input type="checkbox"/>
မူလတန်းကျောင်း	<input type="checkbox"/>	ကျန်းမာရေးဌာနခွဲ	<input type="checkbox"/>	ဟိန္ဒူဘုရားကျောင်း	<input type="checkbox"/>
မူကြိုကျောင်း	<input type="checkbox"/>	ဆေးပေးခန်း	<input type="checkbox"/>	ရေစိမ့်ယာန်ကျောင်း	<input checked="" type="checkbox"/>
အခြား	<input checked="" type="checkbox"/>	အခြား	<input type="checkbox"/>	ဗလီ	<input type="checkbox"/>
				အခြား	<input type="checkbox"/>
မှတ်ချက် ကရုဇံစာပေကျောင်း (စကေး)		မှတ်ချက်		မှတ်ချက် ခရစ်ယာန်ကျောင်း (အသုံးမရှိ)	

ဂ) ကျွမ်းကျင်သူများမှတ်တမ်း (ကျေးရွာတွင်နေထိုင်သော သို့မဟုတ် တခြားရွာမှလာရောက်သောကျွမ်းကျင်သူများ)

(၁) စာသင်ကျောင်း			(၂) ကျန်းမာရေး			(၃) လက်မှုပညာရှင်		
	ရွာတွင်နေထိုင်သူ	အခြားရွာမှလာသူ		ရွာတွင်နေထိုင်သူ	အခြားရွာမှလာသူ		ရွာတွင်နေထိုင်သူ	အခြားမှလာ
ပုလဲတန်းပြဆရာ/မ	<input type="checkbox"/>	<input type="checkbox"/>	ဆရာဝန်	<input type="checkbox"/>	<input type="checkbox"/>	လက်သမား	<input type="checkbox"/>	<input type="checkbox"/>
အထက်တန်းပြဆရာ/မ	<input type="checkbox"/>	<input type="checkbox"/>	လက်ထောက်ကျန်းမာရေးမှူး	<input type="checkbox"/>	<input type="checkbox"/>	ပန်းရံ	<input type="checkbox"/>	<input type="checkbox"/>
အလယ်တန်းပြဆရာ/မ	<input type="checkbox"/>	<input type="checkbox"/>	အမျိုးသမီးကျန်းမာရေးဆရာမ	<input type="checkbox"/>	<input type="checkbox"/>	လျှပ်စစ်ကျွမ်းကျင်၊ ဦးသမား	<input type="checkbox"/>	<input type="checkbox"/>
မူကြိုဆရာ/မ	<input type="checkbox"/>	<input type="checkbox"/>	သားဖွားဆရာမ	<input type="checkbox"/>	<input type="checkbox"/>	ရေရိုက်သွယ်သူ	<input type="checkbox"/>	<input type="checkbox"/>
အခြား	<input type="checkbox"/>	<input type="checkbox"/>	ပြည်သူ့ကျန်းမာရေးလုပ်သား	<input type="checkbox"/>	<input type="checkbox"/>	စက်ပြင်ဆရာ	<input type="checkbox"/>	<input type="checkbox"/>
မှတ်ချက် ကျွမ်းကျင်သူများ: ကျေးရွာအတွင်း မရှိပါ။			မှတ်ချက်			မှတ်ချက်		

(ဃ) ကျေးရွာသို့ ရောက်ရှိနိုင်သည့်လမ်းအခြေအနေ / ကျေးရွာတစ်ရွာသည် ၎င်း၏ကျေးရွာအုပ်စုနှင့် ဆက်သွယ်ထားသော လမ်းအခြေအနေ (အောက်ဖော်ပြပါ)

- ကျောက်ကြမ်းလမ်း ကတ္တရာလမ်း ကွန်ကရစ်လမ်း မော်တော်ဆိုင်ကယ်လမ်း
- ကျောက်ခင်းလမ်း မြေသားလမ်း လူသွားလမ်း အခြား _____

(င) ကျေးရွာဖွံ့ဖြိုးမှုစီမံချက်

(၁) လူထုဗဟိုပြုစီမံကိန်းမစတင်မီ ဤကျေးရွာတွင်ကျေးရွာဖွံ့ဖြိုးမှု စီမံချက်ရှိခဲ့ပါသလား? ဝိုင်းဝါ
ရှိပါသည်/မရှိပါ/မသိပါ

(၂) ရှိခဲ့ပါလျှင် ဤစီမံချက်ကို မည်သည့် ခုနှစ်တွင်ပြင်ဆင်ခဲ့ပါသနည်း? နှစ်-----/မသိပါ

(၃) ဤစီမံချက်ကို ဖြည့်နယ်မှုအတည်ပြုခဲ့ပါသလား? ဖြည့်ခဲ့ပါသည်/မဖြည့်ခဲ့ပါ /မသိပါ

၉။စီမံကိန်းစက်ဝန်းအချိန်ဇယား(PC 2)

ကျေးရွာအမည် - ထီးသေခီးကျေးရွာ

ကျေးရွာအုပ်စုအမည် - ရေတံခွန်ကျေးရွာအုပ်စု

ပုံစံ - ၀ - ၂ - စီမံကိန်းစက်ဝန်းအချိန်ဇယား (PC 2)

လမ်းညွှန်မှတ်၊ ဤပုံစံကို ခြည့်သွင်းရမည်၊ စည်းရုံးရေးမှူး/ဝန်ထမ်း အမည် နေ့စွဲ	သက်ဆိုင်ရာလူထုစည်းရုံးရေးမှူး/လက်ထောက်နည်းပညာမှူးများမှ စီမံကိန်းစက်ဝန်းအဆင့်တစ်ခုစီပြီးစီးတိုင်း ကျေးရွာနှင့် ကျေးရွာအုပ်စုအတွက် - ၁၃၂၀၆၂၆ -	စက်ဝန်းအားအမှတ်ခြံစီပါ <input checked="" type="checkbox"/> စက်ဝန်း(၁) <input type="checkbox"/> စက်ဝန်း(၂) <input type="checkbox"/> စက်ဝန်း(၃) <input type="checkbox"/> စက်ဝန်း (၄)
၁၉.၆.၂၀၁၉	ကျေးရွာအုပ်စု	ကျေးရွာ
ပြည်နယ်/တိုင်း	မြို့နယ်	ကျေးရွာ
ကျွန်ုပ်	ကျွန်းဘွဲ့	ကျွန်းဘွဲ့

စီမံကိန်းဆောင်ရွက်မှုအဆင့်များ	နေ့စွဲ		အစည်းအဝေးတွင်တက်ရောက်သူအရေအတွက်				အိမ် ထောင် စု ပေါင်း	အိမ် ထောင် ရာ ခိုင်
	စတင်သည့် နေ့	ပြီးဆုံး သည့်နေ့	အမျိုးသား အရေအ တွက်	အမျိုးသမီး အရေ အတွက်	အိမ် ထောင် အရေအ တွက်	လူမျိုးစုတက်ရောက်သူ အရေအတွက် နှင့် လူမျိုးစုအမည်		
၁။ ကျေးရွာစီမံကိန်း မိတ်ဆက်အစည်းအဝေး	၁၉.၆.၂၀၁၉	၁၉.၆.၂၀၁၉	၂၇	၄၇	၇၄	ကျွန်း	၁၁၅	၆၄.၁၅%
၂။ ကျေးရွာဖွံ့ဖြိုးရေး စီမံချက်ရေးဆွဲခြင်းအစည်းအဝေး	၂၀.၆.၂၀၁၉	၂၀.၆.၂၀၁၉	၃၀	၄၀	၇၀	ကျွန်း	၁၁၅	၆၀.၈၇%
၃။ ကျေးရွာအုပ်စု လုပ်ငန်းဆုံးဖြတ်ချက်ချသည့် အစည်းအဝေး								
၄။ မြို့နယ်အဆင့် စီမံကိန်းရေးဆွဲရေး နှင့် အကောင် အထည်ဖော်ရေးကော်မတီ၏ စီမံကိန်း သုံးသပ်မှု အစည်းအဝေး			မလို	မလို	မလို	မလို		
၅။ မြို့နယ် စီမံကိန်းရေးဆွဲရေး နှင့် အကောင်အထည် ဖော်ရေး ကော်မတီ၏ဆုံးဖြတ်မှုကို ရွာသို့ အသိပေး အကြောင်းကြားသည့် အစည်းအဝေး								
၆။ စီမံကိန်းလုပ်ငန်းဆွဲစီမံချက်ရေးဆွဲခြင်း အစည်းအဝေး								
၆.၁။ စီမံကိန်းလုပ်ငန်း အကောင်အထည်ဖော် ရေးအစီအစဉ် ရေးဆွဲခြင်း								

၁၀။ ကျေးရွာဖွံ့ဖြိုးရေးဦးစားပေးအစီအစဉ် (PC 3)

ပုံစံ - ၀-၃ ကျေးရွာဖွံ့ဖြိုးရေး ဦးစားပေးအစီအစဉ် (Form PC 3)

လယ်ဧကအရေအတွက် အဆင့်(၃)ကျေးရွာမှိုင်းချက်အစည်းအဝေးဦးဆုံးသောအခါ ကျေးရွာစီမံကိန်း အထောက်အကူပြု ကော်မတီသည် လူထုစည်းရုံးရေးမှူးအကူအညီဖြင့် ဤပုံစံကိုပြည့်စုံအောင် ဖြည့်သွင်းရမည်။

လူထုစည်းရုံးရေးမှူး/ဝန်ထမ်း အမည် ဒေါ်ဇော်အေး

နေ့စွဲ ၂၀၁၉.၅.၂၅ စက်ဝန်းအား အမှတ်ခြစ်ပါ (✓) စက်ဝန်း(၁) စက်ဝန်း(၂) စက်ဝန်း(၃) စက်ဝန်း(၄)

ပြည်နယ်/တိုင်း ကရင် မြို့နယ် ပုဂံ ကျေးရွာအုပ်စု ကျေးရွာ စိ.၁၁၁

က။ အခက်အခဲအတားအဆီးများအားဆွေးနွေးခြင်း - ယခုလက်ရှိအခြေအနေတွင်ဤကျေးရွာဖွံ့ဖြိုးတိုးတက်ရေးအတွက် အဓိကအခက်အခဲအတားအဆီးများသည် မည်သည့်များဖြစ်ပါသနည်း။ (အမျိုးသား/သမီး အနည်းဆုံးအခက်အခဲ ၅ ခုစီဖော်ပြပါ)

အုပ်စုဖွဲ့ ဆွေးနွေးမှုများမှ တင်ပြသောအခက်အခဲအတားအဆီးများ

၁	နေရာသိတွင်သောက်သုံးရေ မရရှိရောက်သေးခြင်း	<input type="checkbox"/> ကျား ✓ <input type="checkbox"/> ကျား+ မ
၂	မိမိနေရာတွင် ဥပဒေနှင့် ကျောင်းသား/သားများ နှစ်စဉ်ကျက်စားရခြင်း	<input checked="" type="checkbox"/> ကျား <input type="checkbox"/> ကျား+ မ
၃	အသစ်ကျောင်းတွင်ခြံခံရခြင်း မရှိသေးခြင်း	<input checked="" type="checkbox"/> ကျား <input type="checkbox"/> ကျား+ မ
၄	ရိတ်ပျိုးရေ ဖြည့်သွင်းမှု မရှိခြင်း	<input type="checkbox"/> ကျား ✓ <input type="checkbox"/> ကျား+ မ
၅	ရွာတွင်းလမ်း သဘာဝပတ်ဝန်းကျင် ဖွဲ့စည်းခြင်း	<input type="checkbox"/> ကျား <input type="checkbox"/> မ ✓ <input type="checkbox"/> ကျား+ မ

ခ။ မျှော်မှန်းခြင်း နောင်လာမည့် (၅) နှစ် အတွင်း ကျေးရွာဖွံ့ဖြိုးရေး မျှော်မှန်းလျာထားချက်များအား တင်ပြပါ။

အုပ်စုဖွဲ့ ဆွေးနွေးမှုများမှ တင်ပြသောအခက်အခဲအတားအဆီးများ

၁	သောက်သုံးရေ လုံလောက်လာပါက ကျေးရွာသူ/သား များက တွက်ကျွေးခြင်း	<input type="checkbox"/> ကျား ✓ <input type="checkbox"/> ကျား+ မ
၂	ကျေးရွာအတွင်း ရေပိုမိုရရှိလာပါက ကျောင်းသူ/သားများ ကျောင်း အတွင်း စားသောက်စရာတွင် နှစ်စဉ် ပြင်ဆင်ခြင်း	<input checked="" type="checkbox"/> ကျား <input type="checkbox"/> ကျား+ မ
၃	အသစ်ကျောင်းခြံခံရခြင်း မရှိသေးခြင်း	<input checked="" type="checkbox"/> ကျား <input type="checkbox"/> ကျား+ မ
၄	ပတ်ဝန်းကျင်တွင် ချိုင့်မြစ်ကျောင်း သို့မဟုတ် ကျေးရွာအတွင်း များ	<input type="checkbox"/> ကျား ✓ <input type="checkbox"/> ကျား+ မ
၅	ရွာတွင်းလမ်း ကောင်းမွန်လာပါက ရိတ်ပျိုးရေ ဖြည့်သွင်းမှု မရှိခြင်း	<input type="checkbox"/> ကျား <input type="checkbox"/> မ ✓ <input type="checkbox"/> ကျား+ မ

ပို့ဆောင်ရေး၊ အထူးစီးပွားရေး၊ ကျေးပျက်ပျက် သွားလာရ နှစ်စဉ် ပြင်ဆင်ခြင်း

၁၀။ ကျေးရွာဖွံ့ဖြိုးရေးဦးစီးဌာန (PC 3)

က။ လူထုစီမံကိန်း၏ လာမည့် (၄) နှစ်အတွက် အကျိုးဝင်သော ဦးစားပေး ဖွံ့ဖြိုးတိုးတက်မှု လုပ်ငန်း အစီအစဉ်များအားဖော်ပြပါ။

ဦးစားပေး အဆင့် သတ်မှတ်ချက်	ကျေးရွာအတွက် ဦးစားပေး ဖွံ့ဖြိုးတိုးတက်မှု လုပ်ငန်းစဉ်များ	အဆိုပြုသူ (အမျိုးသားများ/ အမျိုးသမီးများ/ အမျိုးသား+ အမျိုးသမီး)	အခန်းကဏ္ဍ	ခန့်မှန်း ကုန်ကျ စရိတ်	အကျိုးခံစားခွင့်ရှိသူခန့်မှန်းခြေအရေအတွက်		
					ကျား	မ	ပေါင်း
၁	စိမ်းစမ်း ရေသွယ်ဖွံ့ဖြိုးရေး	မာမာမာမာ	မာမာမာမာ		၁၂၀	၁၂၃	၂၄၃
၂	အိမ်ထောင်ရေး	မာမာမာမာ	မာမာမာမာ		၁၂၀	၁၂၃	၂၄၃
၃	ရွာတွင်း ကျန်းမာရေး	မာမာမာမာ + မာမာမာမာ	မာမာ		၁၂၀	၁၂၃	၂၄၃
၄							
၅							

ဃ။ လူထုစီမံကိန်း၏ လာမည့် (၄) နှစ်အတွက် အကျိုးမဝင်သော ဦးစားပေး ဖွံ့ဖြိုးတိုးတက်မှု လုပ်ငန်း အစီအစဉ်များအားဖော်ပြပါ။

အဆင့်	ကျေးရွာအတွက် ဦးစားပေး ဖွံ့ဖြိုးတိုးတက်မှု လုပ်ငန်းစဉ်များ	အဆိုပြုသူ (အမျိုးသားများ/ အမျိုးသမီးများ/ အမျိုးသား+ အမျိုးသမီး)	အခန်းကဏ္ဍ
၁	ကျေးရွာအတွင်း အိမ်ထောင်ရေး	မာမာမာမာ	မာမာမာမာ
၂	ရွာတွင်း ကျန်းမာရေး	မာမာမာမာ	မာမာမာမာ
၃	ရွာတွင်း များ သစ်တော	မာမာမာမာ	မာမာမာမာ
၄			
၅			

ခေါင်းဆောင်၊ ကျေးရွာစီမံကိန်းအထောက်အကူပြုကော်မတီမှအတည်ပြုသည်။

အမည် ဦးစောလွင်ဦး လက်မှတ် [Signature] ဇန်နဝါရီ ၂၀၁၉

ကျေးရွာအမည် - ထီးသေစီးကျေးရွာ

ကျေးရွာအုပ်စုအမည် - ရေတံခွန်ကျေးရွာအုပ်စု

၁၀။ ကျေးရွာဖွံ့ဖြိုးရေးအစီအစဉ်ရေးဆွဲခြင်း လုပ်ရှားမှုပုံရိပ်များ



ကျေးရွာအမည် - ထီးသေခီးကျေးရွာ

ကျေးရွာအုပ်စုအမည် - ရေတံခွန်ကျေးရွာအုပ်စု

လူထုဗဟိုပြုစီမံကိန်း
စာမျက်နှာ ၂၇

လှိုင်းဆွဲမြို့နယ်