

စိုက်ပျိုးရေး၊ မွေးမြူရေးနှင့် ဆည်မြောင်းဝန်ကြီးဌာန  
ကျေးလက်ဒေသဖွံ့ဖြိုးတိုးတက်ရေးဦးစီးဌာန  
လူထုဗဟိုပြုစီမံကိန်း (တတိယနှစ်စက်ဝန်း)  
National Community Driven Development Project



ကရင်ပြည်နယ်၊ ကော့ကရိတ်မြို့နယ်၊ နောင်ကိုင်း ကျေးရွာအုပ်စု  
သိဝါးကျေးရွာ၏ ဖွံ့ဖြိုးရေးအစီအစဉ်

၂၀၂၀ပြည့်နှစ်

မာတိကာ

စဉ်	အကြောင်းအရာ	စာမျက်နှာ
၁။	ကော့ကရိတ်မြို့နယ်အခြေပြမြေပုံ	-၃
၂။	ကျေးရွာအုပ်စုအခြေပြမြေပုံ	-၄
၃။	ကျေးရွာအုပ်စုအတွင်းပါဝင်သောကျေးရွာများ	
၄။	ကျေးရွာသမိုင်းကြောင်းနှင့်ကျေးရွာအခြေခံအချက်အလက်များ	
	၄.၁။ ကျေးရွာသမိုင်းကြောင်း။	
	၄.၂။ ကျေးရွာရှိအိမ်ခြေ၊ အိမ်ထောင်းစုနှင့် လူဦးရေ။	
	၄.၃။ တိုင်းရင်းသားလူမျိုးစုများဦးရေ	
	၄.၄။ ထိခိုက်လွယ်သောအိမ်ထောင်စုများအရေအတွက်	
	၄.၅။ အထောက်အပံ့ဖြစ်စေသော အဆောက်အဦများ	
	၄.၆။ အဓိကဝင်ငွေရ (သို့) စီးပွားရေးလုပ်ငန်းများ။	
	၄.၇။ ပိုင်ဆိုင်မှု မြေဧရိယာနှင့်သဘာဝ သယံဇာတများ။	
	၄.၈။ အခြားသတင်းအချက်အလက်များ။	
၅။	လူထုပူးပေါင်းပါဝင်သော လူမှုဆန်းစစ်ခြင်းနှင့် အကဲဖြစ်ခြင်း လုပ်ငန်းစဉ် အကျဉ်းချုပ်။	
၆။	ကျေးရွာဖွံ့ဖြိုးရေးအစီအစဉ်အတွက် အသုံးပြုသော PRA Tool တစ်ခုချင်းစီ၏ မှတ်တမ်းဓာတ်ပုံများ	
	၆.၁။ လူမှုရေးနှင့်အရင်းအမြစ်ပြမြေပုံ (Social and Resource Map)	
	၆.၂။ ရာသီခွင်ပြ - ပြကဒိန် (Seasonal Calendar)	
	၆.၃။ ဥစ္စာဓနကြွယ်ဝမှုအဆင့် (Wealth Ranking)	
	၆.၄။ ပင့်ကူအိမ် (ကျား-မရေးရာ) (Spider Diagram)	

၆.၅။ ပိုင်ဆိုင်မှုသုံးသပ်ခြင်း (Asset Mapping)

၆.၆။ အဖွဲ့အစည်းချိတ်ဆက်မှု (Venn Diagram)

၇။ ကျေးရွာဖွံ့ဖြိုးရေးအစီအစဉ်အတွက် အသုံးပြုသော PRA Tool တစ်ခုချင်းစီ၏ ဆွေးနွေးခြင်းနှင့် ဆန်းစစ်ခြင်း။

၈။ ကျေးရွာဖွံ့ဖြိုးရေးအစီအစဉ်ဆောင်ရွက်မှု မှတ်တမ်းဓာတ်ပုံ။

၉။ ကျေးရွာစီမံခန့်ခွဲရေးအဖွဲ့၏ အဖွဲ့ဝင်များစာရင်း။

၁၀။ ကျေးရွာအခြေခံသတင်းအချက်အလက် ပုံစံ ၈-၁ (PC - 1)

၁၁။ ကျေးရွာအခြေခံသတင်းအချက်အလက် ပုံစံ ၈-၂ (PC - 2)

၁၂။ ကျေးရွာအခြေခံသတင်းအချက်အလက် ပုံစံ ၈-၃ (PC - 3)

၁၃။ ကျေးရွာပထမနှင့် ဒုတိယအကြိမ်အစည်းအဝေးမှတ်တမ်းများ

၁၄။ ကဏ္ဍာအလိုက်အနှစ်ချုပ်ဇယား

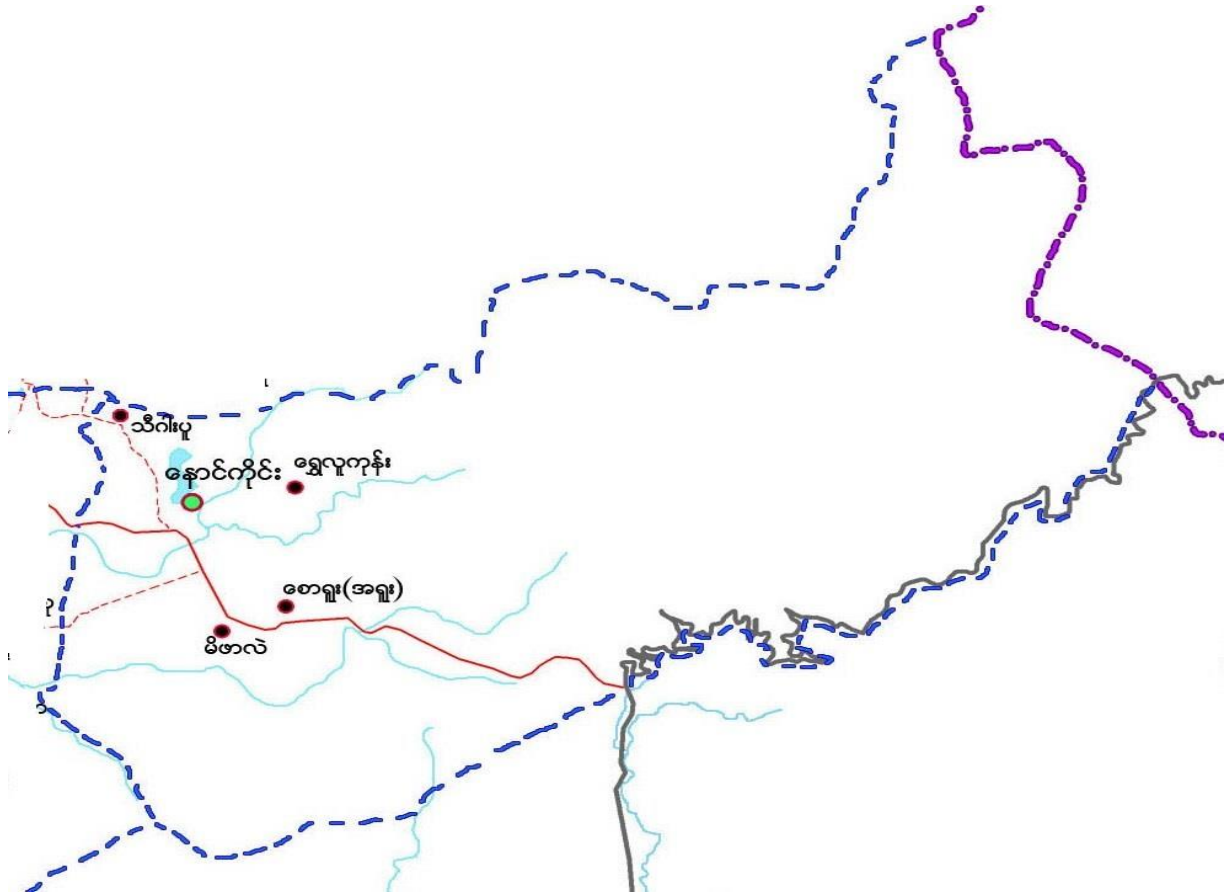
၁၅။ လူထုဗဟိုပြုစီမံကိန်း (NCDDP)ဖြင့် ဆောင်ရွက်သော စီမံကိန်းလုပ်ငန်းခွဲများ

၁။ ကော့ကရိတ်မြို့နယ်အခြေပြမြေပုံ

ကော့ကရိတ်မြို့နယ် အခြေပြမြေပုံ



၂။ ကျေးရွာအုပ်စုအခြေပြမြေပုံ (နောင်ကိုင်းကျေးရွာအုပ်စု)



၃။ ကျေးရွာအုပ်စုအတွင်းပါဝင်သောကျေးရွာများ

စဉ်	ကျေးရွာအမည်	အိမ်ထောင်စု	ကျား	မ	လူဦးရေပေါင်း
၁။	နိစာ	၁၁၀	၃၆၆	၃၃၀	၆၉၆
၂။	နောင်ကိုင်း	၈၅	၂၉၅	၂၄၆	၅၄၁
၃။	မိဖာလဲ	၁၁၃	၃၅၅	၃၈၀	၇၃၅
၄။	ရွှေလူကုန်း	၁၁၉	၄၀၅	၄၁၃	၈၁၈
၅။	သိဝါး	၁၀၇	၃၇၀	၃၅၃	၇၂၃



၄။ ကျေးရွာသမိုင်းကြောင်းနှင့်ကျေးရွာအခြေခံအချက်အလက်များ

၄.၁။ ကျေးရွာသမိုင်းကြောင်း။

သိဝါးကျေးရွာသည်လွန်ခဲ့သောနှစ်ပေါင်း (၂၀၀) ကျော်ခန့်က စတင်တည်ထောင်သော ရွာတစ်ရွာဖြစ်ပါသည်။ သိဝါးရွာသည် တောတောင်များပြီး တောင်ယာလုပ်ငန်း လုပ်ကိုင် စားသောက် နေထိုင်လာခဲ့ပါသည်။ သိဝါးကျေးရွာသည် တောတောင်များကို အစွဲပြု၍ ကရင် ဘာသာ စကားဖြင့် “သစ်ဝါး”ဟု အမည်တွင်ရာမှ ယခုအခါ“သိဝါး”ဟု အမည်တွင် လာခဲ့ပါသည်။ ကျေးရွာပုံသဏ္ဍာန်မှာ သစ်ပင်ပုံရှိပြီး ရွာ၏အကျယ်အဝန်းမှာ (၃)မိုင်ခန့် ရှိပါသည်။ ရွာ၏အရှေ့ဘက်တွင် လယ်ယာစိုက်ခင်းရှိပြီး၊ တောင်ဘက်တွင် တောင်ကုန်း တောင်တန်းများရှိပါသည်။ အနောက်ဘက်တွင် မိဖာလဲရွာ၊ မြောက်ဘက်တွင် နို့စောရွာ ရှိပါသည်။ အဓိက အသက်မွေးဝမ်းကြောင်းမှာ လယ်ယာလုပ်ငန်းနှင့် တောင်ယာလုပ်ငန်း လုပ်ကိုင်စားသောက်ကြသည်။ သိဝါးကျေးရွာသည် ဗုဒ္ဓဘာသာ အများဆုံးကိုးကွယ်ကြပြီး ခရစ်ယာန်ဘာသာလည်း ကိုးကွယ်ကြပါသည်။ ကရင်လူမျိုးအများစုနေထိုင်ကြပါသည်။

၄.၂။ ကျေးရွာရှိ အိမ်ခြေ၊ အိမ်ထောင်စုနှင့် လူဦးရေ

သိဝါးကျေးရွာတွင် အိမ်ထောင်စု (၁၀၇) စု ရှိပါသည်။ ကျေးရွာအတွင်းနေ ထိုင်သော လူဦးရေမှာ အမျိုးသား (၃၇၀)ဦး၊ အမျိုးသမီး (၃၅၃)ဦး၊ စုစုပေါင်း (၇၂၃)ဦးရှိပါသည်။ ယခု အိမ်ထောင်စုနှင့်လူဦးရေစာရင်းမှာ ၂၀၂၀ခုနှစ်၊ ဩဂုတ်လတွင် ကောက်ထားသော စာရင်းဖြစ်ပါ သည်။

၄.၃။ တိုင်းရင်းသားလူမျိုးစုများဦးရေ

သိဝါးကျေးရွာတွင်နေထိုင်သော တိုင်းရင်းသားလူမျိုးစုမှာ ကရင်လူမျိုးဖြစ်ပါသည်။ ကရင်လူမျိုး အိမ်ထောင်စု (၁၀၇) စုတွင် အမျိုးသား (၃၇၀)ဦးနှင့် အမျိုးသမီး (၃၅၃)ဦး စုစုပေါင်း (၇၂၃)ဦး ရှိပါသည်။

၄.၄။ ထိခိုက်လွယ်သောအိမ်ထောင်စုများအရေအတွက်

သိဝါးကျေးရွာကျေးရွာတွင် သက်ကြီးရွယ်အို (၆၅နှစ် နှင့် အထက်) (၄၁) ဦး၊ မသန်စွမ်း (၃၈) ဦးတို့ရှိ ပါသည်။

၄.၅။ အထောက်အပံ့ဖြစ်စေသော အဆောက်အဦးများ

သိဝါးကျေးရွာတွင် မည်သည့်အဆောက်အဦးမျှမရှိပါ။

၄.၆။ အဓိကဝင်ငွေရ (သို့) စီးပွားရေးလုပ်ငန်းများ။

ရွာသူ/သားများ၏အဓိကစီးပွားရေးမှာစိုက်ပျိုးရေးလုပ်ငန်းဖြစ်ပါသည်။ စိုက်ပျိုးရေးတွင် လယ်စိုက်ပျိုး လုပ်ကိုင်သူနှင့် ဥယျာဉ်စိုက်ပျိုးသူများဖြစ်ပါသည်။

၄.၇။ ပိုင်ဆိုင်မှု မြေဧရိယာနှင့်သဘာဝ သယံဇာတများ။

လယ်/ယာမြေ၊ ဥယျာဉ်ခြံ၊ လက်တွန်းထွန်စက်၊ ကား၊ မော်တော်ဆိုင်ကယ်၊ အသေးစား အိမ်ဆိုင်များ၊ ထော်လာဂျီ၊ အပ်ချုပ်စက်၊ စက်တပ်လှေ၊ မြက်ရိတ်စက်၊ ရေတွင်း၊ ခိုင်းနွားတို့ရှိပါသည်။

၄.၈။ အခြားသတင်းအချက်အလက်များ။

အုပ်ချုပ်ရေးအဖွဲ့၊ ကျောင်းကော်မတီ၊ ဂေါပကအဖွဲ့၊ အိုးသူကြီးအဖွဲ့၊ သာရေး/နာရေး အဖွဲ့၊ အမျိုးသမီးရေးရာအဖွဲ့၊ လူငယ်အဖွဲ့တို့သည်ကျေးရွာတွင်းတည်ရှိသော အဖွဲ့အစည်းများ ဖြစ်ပါသည်။

ကျေးရွာပြင်ပရှိ အဖွဲ့အစည်းများနှင့် ဌာနများ နှင့်လည်းချိတ်ဆက်မှုရှိပါသည်။ KNU, DRD ထွေအုပ်ရုံး တို့နှင့်ချိတ်ဆက်ပါသည်။

၅။ လူထုပူးပေါင်းပါဝင်သော လူမှုဆန်းစစ်ခြင်းနှင့် အကဲဖြစ်ခြင်း လုပ်ငန်းစဉ် အကျဉ်းချုပ်။

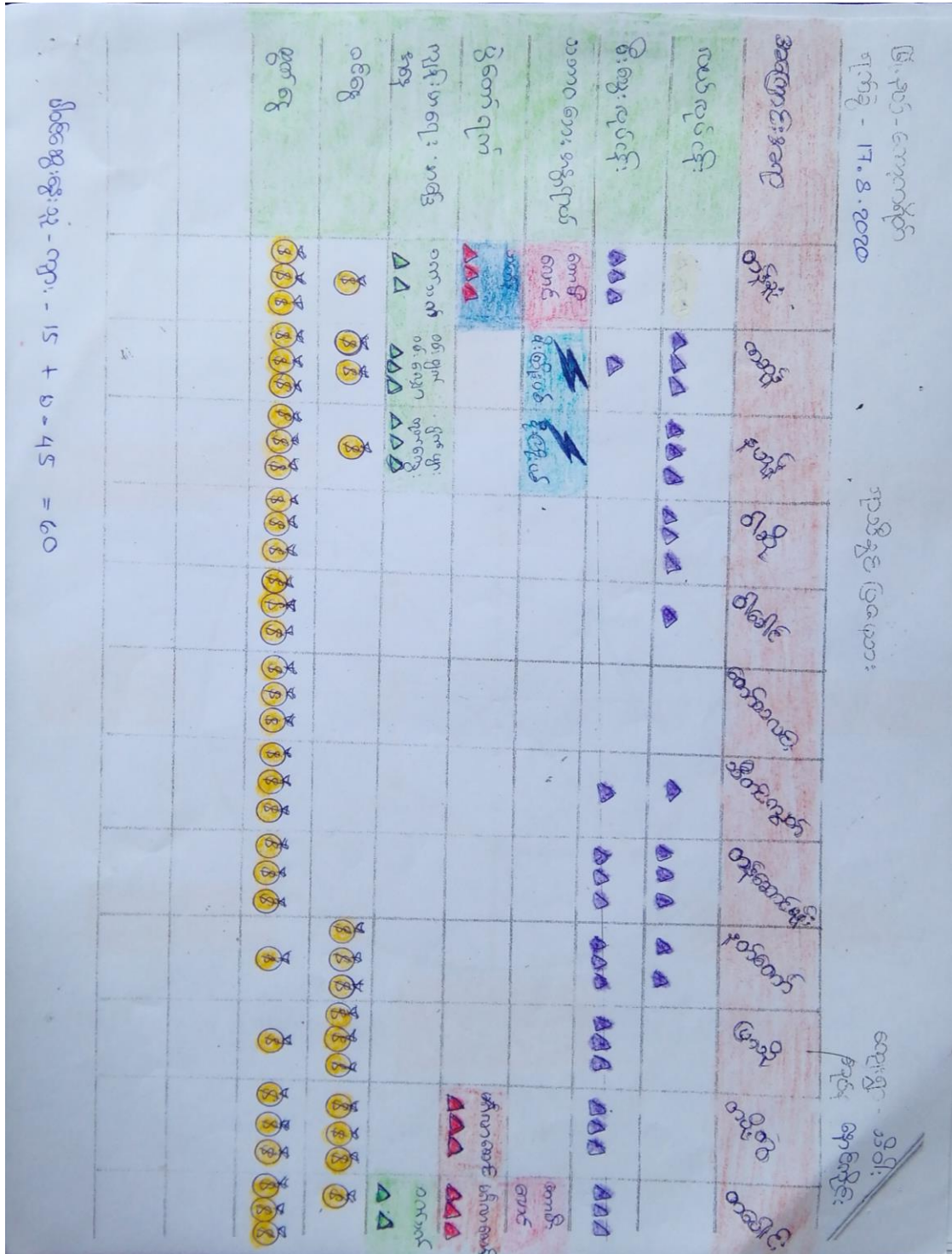
စဉ်	အသုံးပြုသော PRA Tool	ပါဝင်ဆွေးနွေး သူဦးရေ			အဓိကဆွေးနွေးသည့်အချက်များ
		က	မ	ပ	
၁	လူမှုရေးနှင့်အရင်းအမြစ်ပြုမြေပုံ	၁၉	၄၁	၆၀	စိုက်ပျိုးရေးလုပ်ငန်း၊ နိုင်ငံခြား (ထိုင်း)ရွှေ့ပြောင်း လုပ်ကိုင်သူ များခြင်း။
၂	ရာသီခွင်ပြ - ပြကဒိန်	၁၉	၄၁	၆၀	မွေးမြူရေးလုပ်ငန်း၊ဝင်ငွေနည်း ပါးခြင်း၊သောက်သုံးရေရှားပါးခြင်း၊လမ်းပန်းဆက်သွယ်ရေး၊ ကျန်းမာရေး၊ ပွဲတော်ရက်များ။
၃	ဥစ္စာနေကြွယ်ဝမှုအဆင့်	၁၉	၄၁	၆၀	အဆင်မပြေသောအိမ်ထောင်စု

					(၆၀)စုအလုပ်အကိုင်ရှားပါးခြင်း၊ ကျန်းမာရေး၊ ပညာရေး။
၄	ပင့်ကူအိမ် (ကျား-မရေးရာ)	၁၉	၄၁	၆၀	ပညာတတ်မြောက်မှု၊ ဝင်ငွေနည်းပါးခြင်း၊ အလုပ်အကိုင်အခွင့်အလမ်းရှားပါးခြင်း၊ အမျိုးသမီးများ ဝင်ငွေရအလုပ်အကိုင်မရှိခြင်း၊ ကျန်းမာရေး။
၅	ပိုင်ဆိုင်မှုသုံးသပ်ခြင်း	၁၉	၄၁	၆၀	အပ်ချုပ်စက်အမျိုးသမီးများ သုံးစွဲမှုများသည်။ လက်တွန်းထွန်စက်၊ ထောလာဂျီ၊ မြက်ရိတ်စက်၊ စက်တပ်လှေ၊ အမျိုးသားများ သုံးစွဲမှုများသည်။ ဆိုင်ကယ်၊ ကား၊ ရေတွင်း၊ ဘုန်းကြီးကျောင်း၊ လယ်၊ နွား တို့ကို အမျိုးသား၊ အမျိုးသမီးတို့က သုံးစွဲကြသည်။
၆	အဖွဲ့အစည်းချိတ်ဆက်မှု	၁၉	၄၁	၆၀	ကျေးရွာတွင်း အုပ်ချုပ်ရေးအဖွဲ့ မှ ဩဇာလွှမ်းမိုး၊ ကျေးရွာပြင်ပတွင် KNU, DRD ထွေအုပ်ရုံးတို့ လွှမ်းမိုးမှုများသည်။





၆.၂။ ရာသီခွင်ပြ - ပြကဒိန် (Seasonal Calendar)



၆.၃။ ဥစ္စာနေကြွယ်ဝမှုအဆင့် (Wealth Ranking)

မြို့နယ် - ကော့ကရိတ်  
 ၇၇၅ - ၁၇၀၈.၇၀၂၀

ကျေးရွာ - သိဝါး  
 အုပ်စု - နောင်တိုင်

ဥစ္စာနေ ကြွယ်ဝမှုပြုစေ့စား

အမျိုးအစား	သတ်မှတ်ချက် / ဥပမာများ	အိမ်ထောင်စု အရေအတွက်	ရာခိုင်နှုန်း
အဆင့်မြင့်စား	လုပ်ငန်း (၁၀၀ ကျော်)၊ အိမ်ယာ၊ ဆိုင်ကယ်၊ ပျဉ်ထောင် အိမ်၊ TV စတင်၊ အိတ်၊ ခွက်၊ ခွက်	၇၀	၇၀%
အလယ်စား	လုပ်ငန်း (၆၀ ကျော်)၊ အိမ်ယာ၊ ဆိုင်ကယ်၊ ပျဉ်ထောင် အိမ်၊ ဆိုင်ကယ်၊ အိတ်၊ ခွက်	၃၂	၃၂%
အဆင့်နိမ့်စား	လုပ်ငန်း (၂၀ ကျော်)၊ အိမ်ယာ၊ ဆိုင်ကယ်၊ အိတ်	၆၀	၆၀%
စုစုပေါင်း			

၀ - ၁၅      +၀ - ၄၅      - ၆၀ = ၆၀



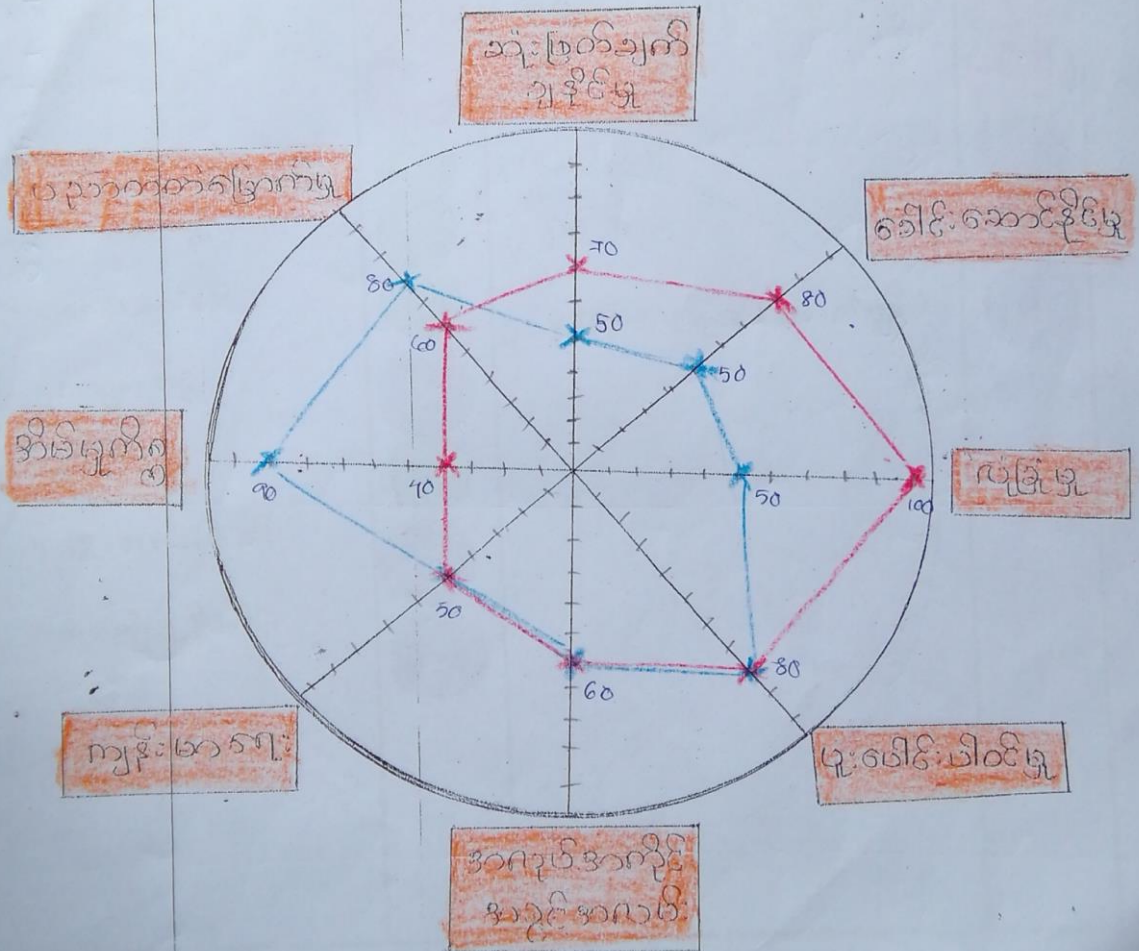
၆.၄။ ပင့်ကူအိမ် (ကျား-မရေးရာ) (Spider Diagram)

မြို့နယ် - ကော့ကရိတ်  
 အုပ်စု - နောင်ကိုင်း

ကျေးရွာ - သိဝါး  
 ရက်စွဲ - 17.8.2020

ပင့်ကူအိမ်သုံးသပ်ခြင်း

— ကျား  
 — မ



ခါဝင်ဆွေးနွေးမှု - က ( 15 ) + မ ( 45 ) = ( 60 ) ဦး

၆.၅။ ပိုင်ဆိုင်မှုသုံးသပ်ခြင်း (Asset Mapping)

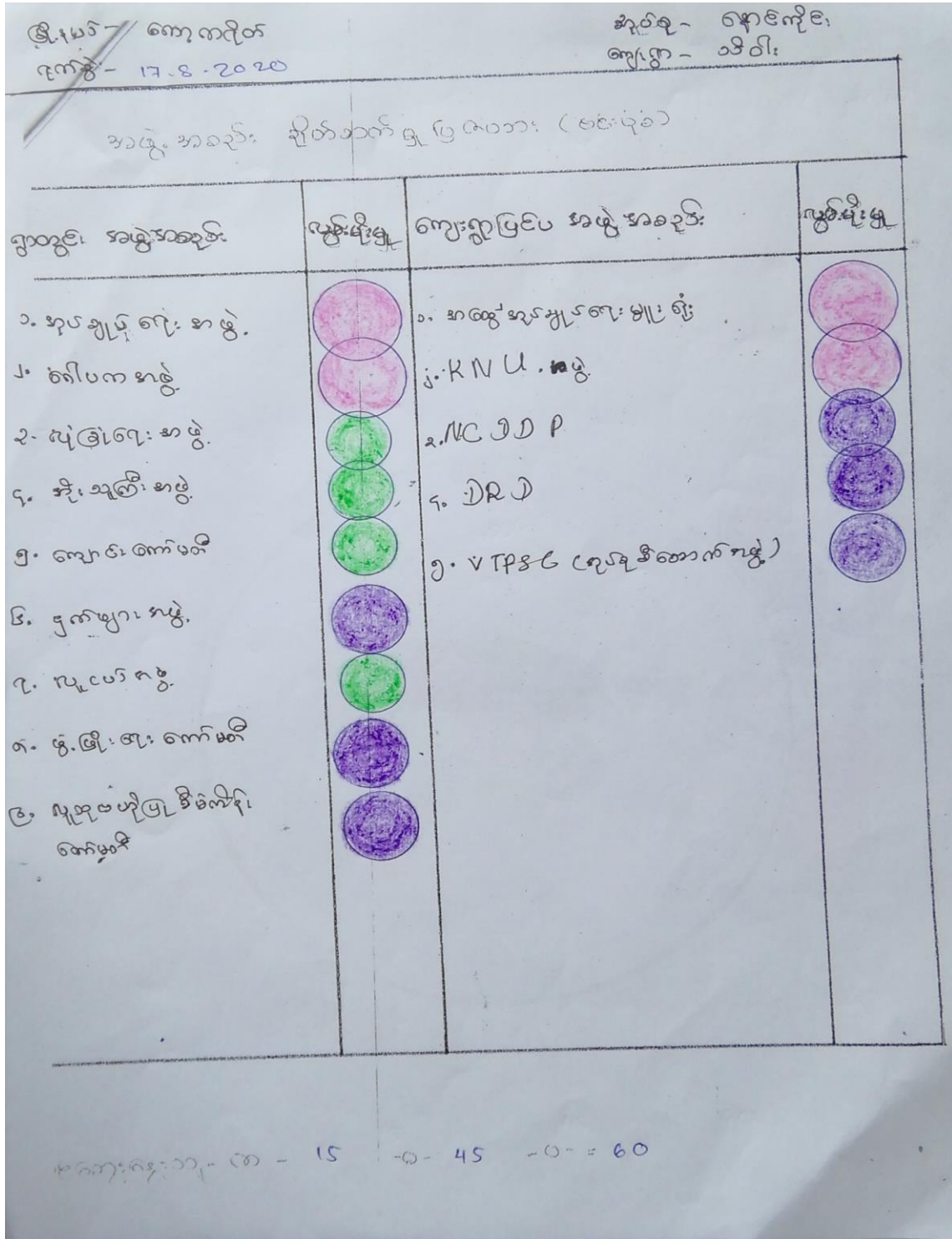
ဇွဲနယ် ကော့ကရိတ်  
 ရက်စွဲ - 17.8.2020  
 ကျေးရွာ - သိဝါး  
 အုပ်စု - ချောင်းကြီး

မြို့ ဆိုင် မှု သုံးသပ်ခြင်း  
 အရင်းအမြစ် သုံးစွဲမှု၊ ဝတ်နီးချုပ် မြေပြင်ယာ

သုံးစွဲသူ			ဝတ်နီးချုပ်သူ		
ကျား	မ	ကျား + မ	ကျား	မ	ကျား + မ
၁. လက်ကွန်း အိမ်ထောင်	၁. အဖျားအခက် ၂. ဂုဏ်ကျေး	၁. ရေတွင်း ၂. ဇွဲ၊ ချောင်း၊ ၃. ဆက်ကီး ၄. ဆိုင်ကယ် ၅. ဇွဲ ၆. ကျွဲ၊ ချောင်း၊ TV, ခဏ္ဍား ၇. ရေကန် ၈. ဇွဲ၊ ချောင်း ၉. ကား ၁၀. လက်ဝတ် ရတနာ	၁. လက်ကွန်း အိမ်ထောင် ၂. ဆိုင်ကယ် ၃. ကား ၄. ကျွဲ၊ ချောင်း၊ ခဏ္ဍား၊	၁. အိမ်အိမ် ၂. ဇွဲ၊ ချောင်း ၃. လက်ဝတ် ရတနာ	၁. ရေတွင်း ၂. ဇွဲ၊ ချောင်း ၃. ဆက်ကီး ၄. ဇွဲ ၅. ရေကန် ၆. ကျွဲ၊ ချောင်း

၁၀-၁၅ - ၁၅ - ၄၅ - ၆၀

၆.၆။ အဖွဲ့အစည်းချိတ်ဆက်မှု (Venn Diagram)







၇။ ကျေးရွာဖွံ့ဖြိုးရေးအစီအစဉ်အတွက် အသုံးပြုသော PRA Tool တစ်ခုချင်းစီ၏ ဆွေးနွေးခြင်း နှင့်ဆန်းစစ်ခြင်း။

စဉ်	အသုံးပြုသော PRA Tool	ဆွေးနွေးခြင်းနှင့်ဆန်းစစ်ချက် ရလဒ်များ
၁	လူမှုရေးနှင့်အရင်းအမြစ်ပြမြေပုံ	<ul style="list-style-type: none"> <li>-လယ်လုပ်ငန်းသည် ကျေးရွာ၏အဓိကအသက်မွေးဝမ်းကျောင်းဖြစ်သည်။</li> <li>-လယ်လုပ်ငန်းအားလပ်ချိန်တွင် မီးသွေးဖုတ်သည့်လုပ်ငန်းလုပ်ကိုင်ကြသည်။</li> <li>-အရင်းအမြစ်အနေဖြင့်အင်းချောင်းများရှိသည်။</li> <li>-သစ်၊ ရေ၊ စသည့်အရင်းအမြစ်များမှာ လွန်ခဲ့သော (၅)နှစ်မှစ၍ ယခုအထိလျော့နည်းလာသည်။</li> <li>-ကျေးရွာတွင်သီးခြားနေထိုင်သောအုပ်စုမရှိပါ။</li> <li>-ကျေးရွာတွင်းသို့တခြားကျေးရွာမှလာရောက်နေထိုင်ကြသည်။</li> </ul>
၂	ရာသီခွင်ပြ - ပြကဒိန်	<ul style="list-style-type: none"> <li>-အများစုမှာ လယ်လုပ်ငန်းလုပ်ကိုင်ကြသည်။</li> <li>-အမျိုးသမီးအိမ်ထောင်စု(၇)စုခန့် ရှိမည်။</li> <li>-ဝင်ငွေ/ထွက်ငွေမညီမျှပါ။ထွက်ငွေများသည်။</li> <li>-မီးသွေးဖုတ်ခြင်း၊ချေးငှားခြင်း၊နွားရောင်းခြင်းတို့ဖြင့်ဖြေရှင်းသည်။</li> <li>-အမျိုးသား/သမီး လုပ်အားခ တန်းတူပေးသည်။တစ်နေ့စာဝင်ငွေ-၅၀၀၀ကျပ်</li> <li>-လယ်စိုက်ခြင်း၊ခြံစိုက်ခြင်း၊ဖက်ကောက်၊ဆိုင်ရောင်းခြင်းသည် အမျိုးသမီးတို့၏ အသက်မွေးဝမ်းကြောင်းဖြစ်သည်။</li> </ul>
၃	ဥစ္စာနေကြွယ်ဝမှုအဆင့်	<ul style="list-style-type: none"> <li>-အဆင်မပြေသောအိမ်ထောင်စုမှာ(၆၀)ခန့်ရှိသည်။</li> <li>-မိဘဘိုးဘွားလက်ထက်မှအဆင်မပြေသောကြောင့်ဖြစ်သည်။</li> </ul>

		<p>-အဆင်မပြေသည့်အိမ်ထောင်စုများပါဝင်လာအောင်စည်းရုံးဆွဲခေါ်မည်။</p> <p>-အဆင်မပြေသည့်အိမ်ထောင်စုများသည်စပါးစိုက်ပျိုးကြသည်။မီးသွေးဖုတ်ကြသည်။</p> <p>-ရွာတွင်းလမ်းသည်တစ်ရွာလုံးအတွက်အကျိုးရှိသည့်လုပ်ငန်းဖြစ်သည်။</p>
၄	ပင့်ကူအိမ် (ကျား-မရေးရာ)	<p>-အမျိုးသမီးများသည်ဦးဆောင်နိုင်မှုဆုံးဖြတ်ချက်ချနိုင်မှုသည်အားနည်းခြင်း။ အမျိုးသားများသာ ဦးဆောင်မှုအများဆုံးဖြစ်သည်။</p> <p>-အမျိုးသမီးများသည် အိမ်မှုကိစ္စတွင်သာ အချိန်များ ကုန်သော်လည်း ဝင်ငွေရသော အလုပ် အကိုင်အခွင့်အလမ်းသည် အမျိုးသားများနှင့် တန်းတူမှုရှိပါသည်။</p> <p>-ကျေးရွာတွင်းရှိအမျိုးသမီးများ၏အခြေအနေကိုပို၍တိုးတက်အောင်အမျိုးသမီးများကို စွမ်းဆောင်ရည်မြှင့်တင်သောစီမံကိန်း၊ကျားမတန်းတူအခွင့်အရေးပေးသောစီမံကိန်းလုပ်ငန်းလုပ်ဆောင်ပေးရန်လိုအပ်ပါသည်။</p>
၅	ပိုင်ဆိုင်မှုသုံးသပ်ခြင်း	<p>-အမျိုးသမီးအသုံးပြုသော အရင်းအမြစ်မှာ အပ်ချုပ်စက်၊ယက္ကန်းတို့ဖြစ်သည်။</p> <p>-အမျိုးသားအသုံးပြုသောအရင်းအမြစ်မှာ လက်တွန်းထွန်စက်ဖြစ်သည်။</p> <p>-နှစ်ဦးစလုံးအသုံးပြုသော အရင်းအမြစ်မှာ ရေတွင်း၊ မြစ်ချောင်း၊ စက်ဘီး၊ ဆိုင်ကယ်၊ဖုန်း၊ ရေဒီယို၊တီဗွီ၊စလောင်း၊ ရေကန်၊ ခိုင်းနွား၊ ကျွဲ၊ ကား၊လက်ဝတ်ရတနာတို့ဖြစ်သည်။</p> <p>-များသောအားဖြင့် အမျိုးသားက အရင်းအမြစ်ကို ထိန်းချုပ်ကြသည်။</p> <p>-အရင်းအမြစ်အသုံးပြုရန်အတွက် နှစ်ဦးစလုံး</p>

		<p>ဆုံးဖြတ်ချက်ချကြသည်။</p> <p>-အမျိုးသမီးက အသုံးပြုပြီး အမျိုးသားကထိန်း ချုပ်လျှင် စိတ်ဝမ်းကွဲခြင်း၊မိသားစု စကားများ ခြင်း၊မှီခိုစိတ်ပိုများလာခြင်းများဖြစ်လာနိုင်သ ည်။</p>
၆	အဖွဲ့အစည်းချိတ်ဆက်မှု	<p>ဂေါပက၊လူငယ်၊အုပ်ချုပ်ရေးမှူး၊အဖွဲ့များကလူ မှုရေး၊စီးပွားရေး၊ဘာသာရေးဆိုင်ရာကိစ္စရပ်မျ ားကိုလုပ်ကိုင်ဆောင်ရွက်သည်။</p> <p>-အမျိုးသမီးပါဝင်သောအဖွဲ့ကျောင်းကော်မတီ လူငယ်၊ဖွံ့ဖြိုးရေးကော်မတီ၊ငှက်ဖျားအဖွဲ့။</p> <p>-အုပ်ချုပ်ရေးအဖွဲ့ကကျေးရွာဖွံ့ဖြိုးရေးလုပ် ငန်းတွင် အဓိကအခန်းကဏ္ဍမှပါဝင်ပါသည်။</p> <p>-ကျေးရွာဖွံ့ဖြိုးရေးစီမံခန့်ခွဲမှုတွင်ကျေးရွာ ခေါင်းဆောင်ကစည်းရုံးလှုံ့ဆော်ပေးခြင်း၊လို အပ်ချက်များကိုဖော်ထုတ်ပေးခြင်း၊ ဖြေရှင်း ပေးခြင်း၊ ဦးဆောင်ပေးခြင်းများ လုပ်ကိုင်ကြ ပါသည်။</p> <p>-အစိုးရနှင့်ချိတ်ဆက်ပါကကျေးရွာဖွံ့ဖြိုးရေး အတွက်အထောက်အပံ့ရပါမည်။</p>



၈။ ကျေးရွာဖွံ့ဖြိုးရေးအစီအစဉ်ဆောင်ရွက်မှု မှတ်တမ်းဓာတ်ပုံ။



၉။ ကျေးရွာစီမံခန့်ခွဲရေးအဖွဲ့၏ အဖွဲ့ဝင်များစာရင်း။

စဉ်	အမည်	ကျား	မ	တာဝန်	မှတ်ချက်
၁	ဦးစောခင်ဝင်း	✓		စီ/ထောက်ဥက္ကဋ္ဌ	
၂	နော်ချိုချိုလွင်		✓	စီ/ထောက်ဥက္ကဋ္ဌ	
၃	နော်စံစိုး		✓	ဝယ်ယူရေးခေါင်းဆောင်	
၄	စောညွန့်သန်း	✓		ဝယ်ယူရေး	
၅	စောချာနား	✓		ဝယ်ယူရေး	
၆	နော်ဟေ့စီးဝါး		✓	ကျေးရွာစာရင်းကိုင်	
၇	ဒေါ်မြင့်မြင့်အေး		✓	စောင့်ကြည့်ကြီးကြပ်ရေး ခေါင်းဆောင်	
၈	နော်ဘိုဝါး		✓	စောင့်ကြည့်ကြီးကြပ်ရေး	
၉	ဦးလူးခု	✓		စောင့်ကြည့်ကြီးကြပ်ရေး	
၁၀	ဦးအနိုင်	✓		လည်ပတ်ထိန်းသိမ်းရေးခေါင်း ဆောင်	
၁၁	ဒေါ်မခါး		✓	လည်ပတ်ထိန်းသိမ်းရေး	
၁၂	ဦးဝေါ်ဟေး	✓		လည်ပတ်ထိန်းသိမ်းရေး	
၁၃	ဦးမောင်မြင့်	✓		ဝေဖန်အကြံပြု	
၁၄	နော်လင်းကြည်		✓	ဝေဖန်အကြံပြု	
၁၅	ဦးလက်ခ	✓		ကျေးရွာစေတနာ့ဝန်ထမ်းများ	
၁၆	နော်တင်သိန်း		✓	ကျေးရွာစေတနာ့ဝန်ထမ်းများ	



၁၀။ ကျေးရွာအခြေခံသတင်းအချက်အလက် ပုံစံ စ-၁ (PC - 1)

ကျေးရွာခေါင်းဆောင်အမည် ဦးမောင်မြင့်		ကျေးရွာခေါင်းဆောင် ဖုန်းနံပါတ်-၀၉၇၆၈၇၃၃၂၅		လူထုစည်းရုံးရေးမှူးအမည်- နော်မေရီယာဖော	
ပြည်နယ်- ကရင်	မြို့နယ် - ကော့ကရိတ်	ကျေးရွာအုပ်စု- နောင်ကိုင်း		ကျေးရွာ -သိဝါး	

က။ လူဦးရေ

လူမျိုးစု	အိမ်ထောင်စု အရေအတွက်	ကိုးကွယ်သည့် ဘာသာ	အိမ်ထောင်စု အရေအတွက်
လူမျိုးစု (၁)-ကရင်	၁၀၇	ဗုဒ္ဓဘာသာ	၁၀၄
လူမျိုးစု (၂).....		ခရစ်ယာန်	၃
လူမျိုးစု (၃).....			
လူမျိုးစု (၄).....			
အခြား .....			

အကြောင်းအရာ	အရေအတွက်
မသန်စွမ်း	၂၄
သက်ကြီးရွယ်အို (၆၅နှစ် နှင့်အထက်)	၂၄
စစ်ဘေးရှောင်	

လူဦးရေ	အမျိုးသား အရေအတွက်	အမျိုးသမီး အရေအတွက်	စုစုပေါင်း အရေအတွက်
လူမျိုးစု (၁) ကရင်	၃၇၀	၃၅၃	၇၂၃
လူမျိုးစု (၂).....			
လူမျိုးစု (၃).....			
လူမျိုးစု (၄).....			
အခြား .....			
အိမ်ထောင်ဦးစီး	၈၉	၁၈	၁၀၇

ခ။ အခြေခံအဆောက်အအုံ အသုံးအဆောင်များ

စာသင်ကျောင်း	အမှန် ခြစ်	ကျန်းမာရေး	အမှန် ခြစ်	ဘာစာရေးအ ဆောက်အအုံများ	အမှန် ခြစ်
အထက်တန်း		ဆေးရုံ		စေတီ	
အလယ်တန်း		ကျန်းမာရေးဌာန		ဘုန်းကြီးကျောင်း	
မူလတန်း		ကျန်းမာရေးဌာနခွဲ		ဟိန္ဒူဘုရားကျောင်း	
မူကြို		ဆေးပေးခန်း		ခရစ်ယာန်ဘုရားကျောင်း း	
အခြား		အခြား		ဗလီ	
မှတ်ချက်		မှတ်ချက်		အခြား မှတ်ချက်	

(ဂ) ကျွမ်းကျင်သူများမှတ်တမ်း (ကျေးရွာတွင်း သို့ အခြားမှလာရောက်)

	ပညာရေး		ကျန်းမာရေး			လက်မှုပညာ		
	ရွာတွင် း	ပြင်ပ		ရွာတွင် း	ပြင်ပ		ရွာတွင် း	ပြင်ပ
အထက်တန်း ဆရာ/မ			ဆရာဝန်			လက်သ မား	✓	
အလယ်တန်း ဆရာ/မ			ကျန်းမာ ရေးမှူး			ပန်းရုံ	✓	
မူလတန်း ဆရာ/မ			ကျန်းမာ ေး ဆရာမ			လျှပ်စစ် ကျွမ်းကျင်		
မူကြို ဆရာ/မ			သားဖွား ဆရာမ			ရေပိုက် သွယ်		
အခြား			ကျန်းမာ ေး လုပ်သား	✓		စက်ပြင်		

(ဃ) ကျေးရွာသို့ရောက်နိုင်သည့်လမ်းအခြေအနေ / အုပ်စုနှင့်ဆက်သွယ်ထားသော လမ်းအခြေအနေ

ကျောက်ကြမ်းလမ်း ကတရာလမ်း ကွန်ကရစ်လမ်း ဆိုင်ကယ်လမ်း  
ကျောက်ခင်းလမ်း **မြေသားလမ်း** လူသွားလမ်း အခြား -----

(င) ကျေးရွာဖွံ့ဖြိုးရေးစီမံချက်

၁။ လူထုဗဟိုပြုစီမံကိန်းမစတင်မှီ ကျေးရွာတွင် ဖွံ့ဖြိုးရေး ----- ရှိပါသည်/မရှိပါ/မသိပါ  
စီမံချက်ရှိခဲ့ပါသလား?

၂။ ရှိခဲ့လျှင်ထိုစီမံချက်ကိုမည်သည့်ခုနှစ်တွင်စတင်ခဲ့သလဲ?----- ( )/ မသိပါ

၃။ ထိုစီမံချက်ကို မြို့နယ်မှအတည်ပြုခဲ့ပါသလား----- ပြုခဲ့သည်/မပြုပါ/မသိပါ

(စ) ခရီးအကွာအဝေး

၁။ ကျေးရွာ၏ဗဟိုမှ အုပ်စုရွာသို့ခရီးမည်မျှကွာဝေးသနည်း။----- (၂)မိုင်/မသိပါ

၂။ ကျေးရွာမှ အုပ်စုရွာသို့သွား/လာရာတွင် အချိန်မည်မျှကြာသနည်း။

ခြောက်သွေ့ရာသီကြာချိန် **၁၅မိနစ်** ထော်လာဂျီ၊ ဆိုင်ကယ်၊ ကား၊ ခြေလျင်၊ စက်လှေ၊  
အခြား.....

မိုးရာသီကြာချိန် **၃၀မိနစ်** ထော်လာဂျီ၊ ဆိုင်ကယ်၊ ကား၊ ခြေလျင်၊ စက်လှေ၊ အခြား.....

(ဆ) ပတ်ဝန်းကျင်ဆိုင်ရာ သဘာဝဘေးအန္တရာယ်

ဤကျေးရွာတွင် ရေကြီးခြင်းကဲ့သို့ သဘာဝဘေးအန္တရာယ် ကျရောက်ဖူးပါသလား?

**.....မရှိပါ/** .....ရှိပါသည်/ ရှိလျှင်ဖော်ပြပါ .....

(ဇ) ကျေးရွာအတွင်းဖွဲ့စည်းထားသော အဖွဲ့အစည်းများ

လူထုဗဟိုပြုစီမံကိန်းမတိုင်မှီ ဤကျေးရွာတွင် ကျေးရွာဖွံ့ဖြိုးရေးအတွက်အစိုးရ(သို့)  
ရွာသားများ ကိုယ်တိုင်(သို့) စီမံကိန်းတစ်ခုခုမှ ဖွဲ့စည်းထားသော အဖွဲ့များရှိပါသလား?

(၁) ----- **မရှိပါ** ----- (၂) -----

(ဈ) အထွေထွေအုပ်ချုပ်ရေးဦးစီးဌာန (GAD) မှ မှတ်တမ်းတင်ထားခြင်း။

.....မရှိပါ။ .....**ရှိပါသည်။**

၁၁။ ကျေးရွာအခြေခံသတင်းအချက်အလက် ပုံစံ စ-၂ (PC - 2)

စည်းရုံးရေးမှူးဝန်ထမ်းအမည် - နော်မေရီယာဖော			
နေ့စွဲ - ၈ / ၇ / ၂၀၂၀		စီမံကိန်းစက်ဝန်းအမှန်ဖြစ်ပါ - စက်ဝန်း ၁ (..)။ စက်ဝန်း ၂ (..) စက်ဝန်း ၃ (✓)။ စက်ဝန်း ၄ (..)	
ပြည်နယ် ကရင်	မြို့နယ် ကျော့ကရိတ်	ကျေးရွာအုပ်စု- နောင်ကိုင်း	ကျေးရွာ-သိဝါး

စီမံကိန်းဆောင်ရွက် မှုအဆင့်များ	နေ့စွဲ		အစည်းအဝေးတက်ရောက်သူ အရေအတွက်					အိမ် ထောင် စုစုပေါင် း	အိမ် ထောင် စု %
	စတင်သည့် နေ့	ပြီးစီးသ ည့် နေ့	ကျား	မ	အိမ်ထော င် စု	လူမျိုးစု အရေ အတွက်			
၁ .ကျေးရွာစီမံကိန်း မိတ်ဆက်အစည်း အဝေး	၁၇.၈.၂၀၂ ၀	၁၇.၈.၂၀၂ ၀	၁၅	၄၅	၆၀	၆၀	ကရင်	၁၀၇	၅၆.၀ ၇ %
၂. ကျေးရွာဖွံ့ဖြိုးရေး စီမံချက်ရေးဆွဲခြင်း အစည်းအဝေး	၁၇.၈.၂၀၂ ၀	၁၇.၈.၂၀၂ ၀	၁၅	၄၅	၆၀	၆၀	ကရင်	၁၀၇	၅၆.၀ ၇ %
၃. ကျေးရွာအုပ်စု လုပ်ငန်းဆုံးဖြတ် ချက်ချသည့်အစည်း အဝေး									
၄. မြို့နယ်အဆင့်စီမံ ကိန်းရေးဆွဲရေးနှင့် အကောင်အထည်ဖော် ရေးကော်မတီ၏ စီမံကိန်းသုံးသပ်မှု အစည်းအဝေး									
၅. မြို့နယ်စီမံကိန်း ရေးဆွဲရေးနှင့်အ ကောင်အထည်ဖော် ရေးကော်မတီ၏ဆုံး ဖြတ်မှုကိုရွာသို့အသိ ပေးအကြောင်းကြား သည့်အစည်းအဝေး									

၆. စီမံကိန်းလုပ်ငန်းခွဲ စီမံချက်ရေးဆွဲခြင်း အစည်းအဝေး ၆.၁ စီမံကိန်းလုပ်ငန်းအ ကောင်အထည်ဖော် ရေးဆွဲခြင်း									
၆.၂ ဝယ်ယူရေးအစီ စဉ်ရေးဆွဲခြင်း									
၆.၃ ဘဏ္ဍာရေးကုန် ကျမှုလျာထားအစီ အစဉ်ရေးဆွဲခြင်း									
၆.၄ ပြင်/ထိန်းအစီ အစဉ်ရေးဆွဲခြင်း									
၇။ စီမံကိန်းလုပ်ငန်း ခွဲတိုးတက်မှုစောင့် ကြည့်အစည်းအဝေး ၇.၁ အစည်းအဝေး ပထမအကြိမ် ၇.၂ အစည်းအဝေး ဒုတိယအကြိမ် ၇.၃ အစည်းအဝေး တတိယအကြိမ်									
၈။ စီမံကိန်းလုပ်ငန်းခွဲအ ပြီးသတ်စစ်ဆေးခြင်း အစည်းအဝေး									
၉။ လူထုစစ်ဆေးပွဲ အစည်းအဝေး									

၁၂။ ကျေးရွာအခြေခံသတင်းအချက်အလက် ပုံစံ စ-၃ (PC - 3)

စည်းရုံးရေးမှူးအမည် / ဝန်ထမ်းအမည် - နော်မေရီယာဖော			
နေ့စွဲ - ၁၇.၈.၂၀၂၀		စီမံကိန်းစက်ဝန်းအမှန်ဖြစ်ပါ - စက်ဝန်း ၁ (..)။ စက်ဝန်း ၂ (..) စက်ဝန်း ၃ (.√.)။ စက်ဝန်း ၄ (..)	
ပြည်နယ်- ကရင်	မြို့နယ်- ကော့ကရိတ်	အုပ်စု-နောင်ကိုင်း	ကျေးရွာ-သိဝါး

(က) အခက်အခဲအတားအဆီးများအား ဆွေးနွေးခြင်း။ ယခုလက်ရှိအခြေအနေတွင် ကျေးရွာရှိ အဓိကအခက်အခဲအတားအဆီး မည်မျှရှိပါသနည်း။

အုပ်စုဖွဲ့ဆွေးနွေးမှုများမှ တင်ပြသော အခက်အခဲအတားအဆီးများ			
ရွာတွင်းလမ်းမကောင်းသောကြောင့်ပညာရေး၊ကျန်းမာရေး၊ လူမှုရေး၊စီးပွားရေး၊သွားလာရေးတွင်အခက်အခဲရှိခြင်း။	ကျား ...	မ....	ကျား+မ ✓
ရွာတွင်းတံတားပျက်စီးသောကြောင့်သယ်ယူပို့ဆောင်ရေး တွင်အခက်အခဲရှိခြင်း။	ကျား ...	မ....	ကျား+မ ✓
နွေရာသီတွင်ရေမလုံလောက်၍သောက်သုံးရေတွင်ကျေးရွာ လူထုများကျန်းမာရေးထိခိုက်၍အခက်အခဲရှိခြင်း။	ကျား ...	မ....	ကျား+မ ✓
ကျေးရွာမီးမရှိသောကြောင့်ညပိုင်းသွားလာရေးလုံခြုံမှုနည်း ခြင်းဖြင့်အခက်အခဲရှိခြင်း။	ကျား ✓	မ....	ကျား+မ ...
မူကြိုဆောင်မရှိ၍အခြားရွာမှတက်ရခြင်းဖြင့်ကလေးငယ် များအတွက်ကြိုပို့ရာတွင်အခက်အခဲရှိခြင်း။	ကျား ...	မ ✓	ကျား+မ ...
အလုပ်အကိုင်အခွင့်အလမ်းမရှိ၍ဝင်ငွေမရှိခြင်းကြောင့်စားဝ တ်နေရေးအတွက်အဆင်မပြေခြင်းဖြင့်အခက်အခဲရှိခြင်း။	ကျား ...	မ ✓	ကျား+မ ...
စိုက်ပျိုးရေးနည်းပညာအားနည်း၍စပါးအထွက်နှုန်းအားနည်း ခြင်း၊ပိုးဝင်ရောက်ဖျက်စီးခြင်းကြောင့် အခက်အခဲရှိခြင်း။	ကျား ✓	မ....	ကျား+မ ...
တိရစ္ဆာန်ဆေးဝါးကုသမှုအားနည်းခြင်းကြောင့် ရောဂါဖြစ်ပွား ခြင်း။	ကျား ✓	မ....	ကျား+မ ...



(ခ) မျှော်မှန်းခြင်း - နောင်လာမည့် ၅ နှစ်တွင် ကျေးရွာဖွံ့ဖြိုးရေးလျာထားချက်များ

အုပ်စုဖွဲ့ဆွေးနွေးမှုများမှ တင်ပြသော အခက်အခဲအတားအဆီးများ			
ရွာတွင်းလမ်းကောင်းလာပြီး ရွာသူ/သားများသွားလာရ အဆင်ပြေလာမည်။	ကျား ...	မ....	ကျား+မ ✓
ရွာတွင်းတံတားကောင်းလာလျှင်ရွာသူ/သားများသွားလာရေး၊ သယ်ယူပို့ဆောင်ရေးတွင် အဆင်ပြေလာမည်။	ကျား ...	မ....	ကျား+မ ✓
သောက်သုံးရေရရှိလာပြီးအဝေးသို့ရေခပ်စရာမလိုသဖြင့်အချိန်ကုန်သက်သာပြီးအလုပ်ပိုလုပ်နိုင်မည်။	ကျား ...	မ....	ကျား+မ ✓
-ကျေးရွာမီးရရှိပြီးညပိုင်းသွားလာရာတွင်လုံခြုံမှုရရှိလာပြီးပိုအဆင်ပြေလာမည်။	ကျား ✓	မ....	ကျား+မ ...
-မူကြိုကျောင်းဆောင်ရရှိလာပြီးကလေးငယ်များအတွက် ပညာသင်ကြားရန်အတွက်အဆင်ပြေလာမည်။	ကျား ...	မ ✓	ကျား+မ ...
-အလုပ်အကိုင်အခွင့်အလမ်းရရှိလာလျှင်ဝင်ငွေရရှိလာပြီးစားဝတ်နေရေးအဆင်ပြေလာမည်။	ကျား ...	မ ✓	ကျား+မ ...
-စိုက်ပျိုးရေးနည်းပညာရရှိလာလျှင်စပါးအထွက်နှုန်းများလာပြီးလယ်သမားများအတွက်ပို၍အဆင်ပြေလာမည်။	ကျား ✓	မ....	ကျား+မ ...
-တိရိစ္ဆာန်ဆေးဝါးကုသမှုအားနည်းကြောင့်ခွါနာ၊ လျာနာဖြစ်ခြင်းဖြင့်သေဆုံးမှုများခြင်းဖြင့်အခက်ခဲရှိခြင်း။	ကျား ✓	မ....	ကျား+မ ...

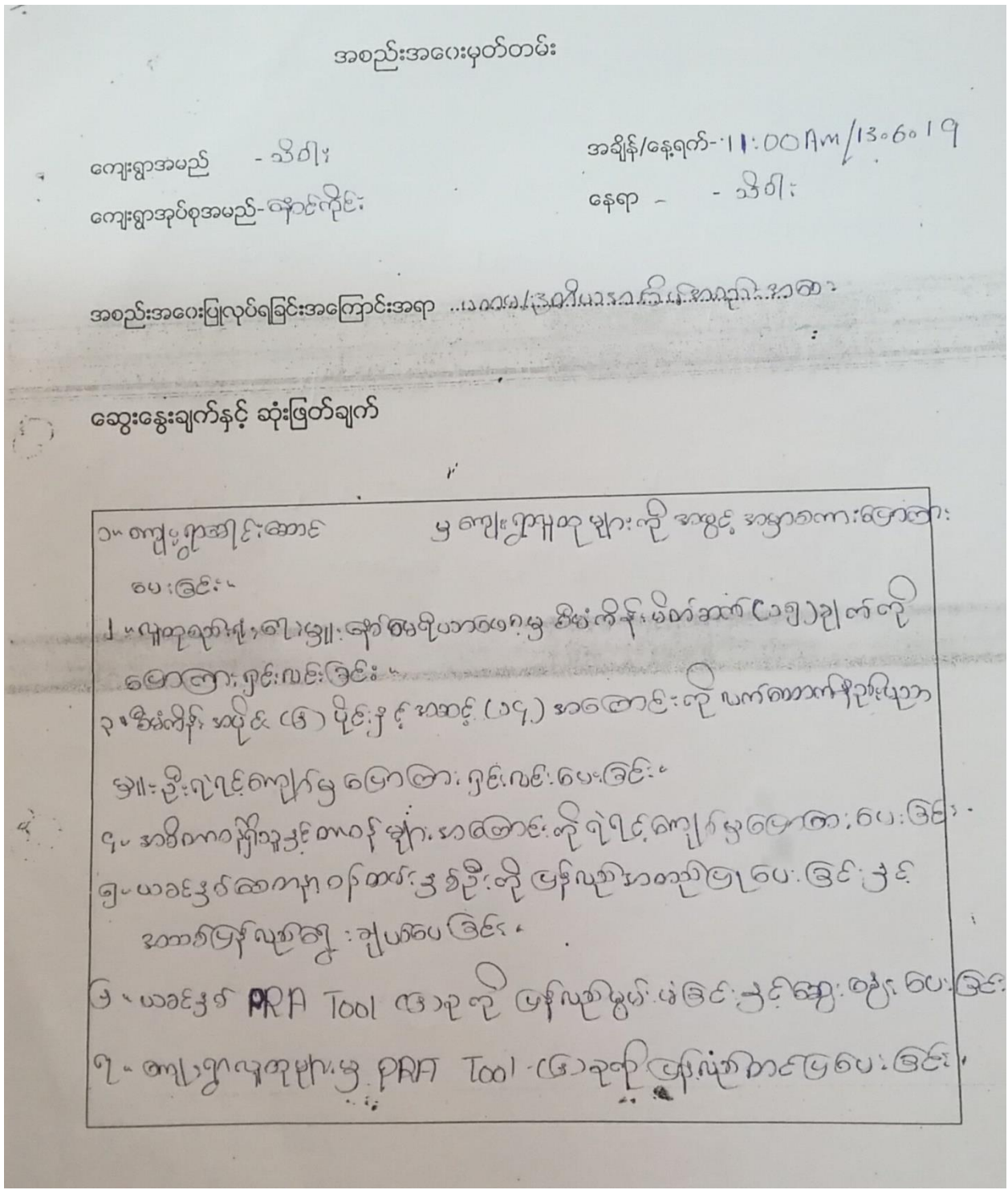
(ဂ) လူထုစီမံကိန်း၏ နောင်လာမည့် ၄ နှစ်တာအတွက် အကျိုးဝင်သော ကျေးရွာဖွံ့ဖြိုးရေး လုပ်ငန်းအစီအစဉ်များ။

ဦးစားပေး အဆင့် သတ်မှတ် ချက်	ကျေးရွာဖွံ့ဖြိုးရေး အတွက် လုပ်ငန်းအစီအစဉ် များ	အဆိုပြုသူ ကျား၊ မ၊ (ကျား+မ)	အခန်း ကဏ္ဍ	ခန့်မှန်း ကုန် ကျ စရိတ် ကျပ်	အကျိုးခံစားခွင့်ရှိသူ ခန့်မှန်းအရေအတွက်		
					ကျား	မ	ပေါင်း
၁။	ရွာတွင်းဂဝံမြေ သားလမ်း	က+မ	လမ်းပန်းဆက်သွယ်ရေး	၁၇၄၄၆၂၅၀	၃၇၀	၃၅၃	၇၂၃
၂။	တံတားရရှိရေး	က+မ	လမ်းပန်းဆက်သွယ်ရေး	၄၂၀၀၀၀၀	၃၇၀	၃၅၃	၇၂၃
၃။	သောင်သုံးရေလုံလောက်စွာရရှိရေး	က+မ	ရေနှင့်သန့်ရှင်းရေးလုပ်ငန်း	၁၅၀၀၀၀၀	၃၇၀	၃၅၃	၇၂၃
၄။	မီးရရှိရေး	က	မီးလင်းရေး	၁၅၀၀၀၀၀	၃၇၀	၃၅၃	၇၂၃
၅။	မူကြိုဆောင်ရွက်ရေး	မ	ပညာရေး	၂၇၀၀၀၀၀	၃၇၀	၃၅၃	၇၂၃

(ဃ) လူထုစီမံကိန်း၏နောင်လာမည့် ၄ နှစ်အတွက် အကျိုးမဝင်သော ကျေးရွာဖွံ့ဖြိုးရေး လုပ်ငန်းအစီအစဉ်များ။

စဉ်	ကျေးရွာဖွံ့ဖြိုးရေးအတွက် လုပ်ငန်းအစီအစဉ်များ	အဆိုပြုသူ ကျား၊ မ၊ (ကျား+မ)	အခန်း ကဏ္ဍ
၁။	အလုပ်အကိုင်အခွင့်အလမ်းရရှိရေး	မ	အသက်မွေးဝမ်းကြောင်း
၂။	စိုက်ပျိုးရေးနည်းပညာရရှိရေး	က	စိုက်ပျိုးရေး
၃။	တိရိစ္ဆာန်ဆေးဝါးကုသမှုနည်းပညာရရှိရေး	က	မွေးမြူရေး

၁၃။ ကျေးရွာပထမနှင့် ဒုတိယအကြိမ်အစည်းအဝေးမှတ်တမ်းများ



၁၄။ ကဏ္ဍအလိုက်အနှစ်ချုပ်ဇယား

ကဏ္ဍ	စဉ်	လုပ်ငန်းအမျိုးအစား	အဆိုပြုသူ			ခုနှစ်	ထောက်ပံ့မည့် အဖွဲ့အစည်း (သို့) ဌာန	မှတ်ချက်
			ကျား	မ	ကျား+မ			
အခြေခံအဆောက်အဦး (လမ်း၊ တံတား၊ ရေရရှိရေး၊ မီးလင်းရေး)	၁	ရွာတွင်းဂဝံမြေသားလမ်း			✓	၂၀၁၈-၁၉-၂၀		
	၂	တံတားရရှိရေး			✓	၂၀၁၈-၁၉-၂၀		
	၃	သောက်သုံးရေလုံလောက်စွာရရှိရေး			✓	၂၀၁၈-၁၉-၂၀		
	၄	ကျေးရွာလမ်းမီးရရှိရေး	✓			၂၀၁၈-၁၉-၂၀		
	၅							
လူမှုစီးပွား (ပညာရေး၊ ကျန်းမာရေးနှင့် ဆိုင်သောအဆောက်အဦးနှင့် အခြားလိုအပ်ချက်များ)	၁	မူကြိုဆောင်ရရှိရေး		✓		၂၀၁၈-၁၉-၂၀		
	၂							
	၃							
	၄							
	၅							
အသက်မွေးဝမ်းကျောင်း (စိုက်ပျိုးရေး၊ မွေးမြူရေးနှင့် ဆိုင်သော အဆောက်အဦးနှင့် အခြားလိုအပ်ချက်များ)	၁	အလုပ်အကိုင်အခွင့်အလမ်းရရှိရေး		✓		၂၀၁၈-၁၉-၂၀		
	၂	စိုက်ပျိုးရေးနည်းပညာရရှိရေး	✓			၂၀၁၈-၁၉-၂၀		
	၃	မွေးမြူရေးနည်းပညာရရှိရေး	✓			၂၀၁၈-၁၉-၂၀		
	၄							
	၅							
သဘာဝဘေးအန္တရာယ်လျော့ပါးရေး	၁							
	၂							
	၃							
	၄							
	၅							
အခြား	၁							
	၂							
	၃							

	၄							
	၅							

၁၅။ လူထုဗဟိုပြုစီမံကိန်း (NCDDP) ဖြင့်ဆောင်ရွက်သော စီမံကိန်းလုပ်ငန်းခွဲများ

စီမံကိန်း စက်ဝန်း	လုပ်ငန်းခွဲအမည်	အတိုင်းအတာ	ထောက်ပံ့ ငွေ (ကျပ်)	ကျေးရွာ ထည့်ငွေ (ကျပ်)	စုစုပေါင်း (ကျပ်)
ပထမနှစ်	ရွာတွင်း ဂဝံမြေသား လမ်း	၃၁၀၀'x၁၀'x၁'	၁၀,၁၈၃,၅၀၀	၃၃၀,၀၀၀	၁၀,၅၁၃,၅၀၀
ဒုတိယနှစ်	-	-	-	-	-
တတိယနှစ်					
စတုတ္ထနှစ်					