

စိုက်ပျိုးရေး၊ မွေးမြူရေးနှင့် ဆည်မြောင်းဝန်ကြီးဌာန  
ကျေးလက်ဒေသဖွံ့ဖြိုးတိုးတက်ရေးဦးစီးဌာန  
လူထုဗဟိုပြုစီမံကိန်း (တတိယနှစ်စက်ဝန်း)  
National Community Driven Development Project



ကရင်ပြည်နယ်၊ ကော့ကရိတ်မြို့နယ်၊ တရိတခေါင်းကျေးရွာအုပ်စု  
သိမ်ပလိန်ကျေးရွာ၏ ဖွံ့ဖြိုးရေးအစီအစဉ်

၂၀၂၀ပြည့်နှစ် (တတိယနှစ်စက်ဝန်း)

မာတိကာ

စဉ်	အကြောင်းအရာ	စာမျက်နှာ
၁။	ကော့ကရိတ်မြို့နယ်အခြေပြမြေပုံ	-၃
၂။	ကျေးရွာအုပ်စုအခြေပြမြေပုံ	-၄
၃။	ကျေးရွာအုပ်စုအတွင်းပါဝင်သောကျေးရွာများ	
၄။	ကျေးရွာသမိုင်းကြောင်းနှင့်ကျေးရွာအခြေခံအချက်အလက်များ	
	၄.၁။ ကျေးရွာသမိုင်းကြောင်း။	
	၄.၂။ ကျေးရွာရှိအိမ်ခြေ၊ အိမ်ထောင်းစုနှင့် လူဦးရေ။	
	၄.၃။ တိုင်းရင်းသားလူမျိုးစုများဦးရေ	
	၄.၄။ ထိခိုက်လွယ်သောအိမ်ထောင်စုများအရေအတွက်	
	၄.၅။ အထောက်အပံ့ဖြစ်စေသော အဆောက်အဦများ	
	၄.၆။ အဓိကဝင်ငွေရ (သို့) စီးပွားရေးလုပ်ငန်းများ။	
	၄.၇။ ပိုင်ဆိုင်မှု မြေဧရိယာနှင့်သဘာဝ သယံဇာတများ။	
	၄.၈။ အခြားသတင်းအချက်အလက်များ။	
၅။	လူထုပူးပေါင်းပါဝင်သော လူမှုဆန်းစစ်ခြင်းနှင့် အကဲဖြစ်ခြင်း လုပ်ငန်းစဉ် အကျဉ်းချုပ်။	
၆။	ကျေးရွာဖွံ့ဖြိုးရေးအစီအစဉ်အတွက် အသုံးပြုသော PRA Tool တစ်ခုချင်းစီ၏ မှတ်တမ်းဓာတ်ပုံများ	
	၆.၁။ လူမှုရေးနှင့်အရင်းအမြစ်ပြမြေပုံ (Social and Resource Map)	
	၆.၂။ ရာသီခွင်ပြ - ပြကဒိန် (Seasonal Calendar)	
	၆.၃။ ဥစ္စာဓနကြွယ်ဝမှုအဆင့် (Wealth Ranking)	
	၆.၄။ ပင့်ကူအိမ် (ကျား-မရေးရာ) (Spider Diagram)	

---

၆.၅။ ပိုင်ဆိုင်မှုသုံးသပ်ခြင်း (Asset Mapping)

၆.၆။ အဖွဲ့အစည်းချိတ်ဆက်မှု (Venn Diagram)

---

၇။ ကျေးရွာဖွံ့ဖြိုးရေးအစီအစဉ်အတွက် အသုံးပြုသော PRA Tool တစ်ခုချင်းစီ၏ ဆွေးနွေးခြင်းနှင့် ဆန်းစစ်ခြင်း။

---

၈။ ကျေးရွာဖွံ့ဖြိုးရေးအစီအစဉ်ဆောင်ရွက်မှု မှတ်တမ်းဓာတ်ပုံ။

---

၉။ ကျေးရွာစီမံခန့်ခွဲရေးအဖွဲ့၏ အဖွဲ့ဝင်များစာရင်း။

---

၁၀။ ကျေးရွာအခြေခံသတင်းအချက်အလက် ပုံစံ ၈-၁ (PC - 1)

---

၁၁။ ကျေးရွာအခြေခံသတင်းအချက်အလက် ပုံစံ ၈-၂ (PC - 2)

---

၁၂။ ကျေးရွာအခြေခံသတင်းအချက်အလက် ပုံစံ ၈-၃ (PC - 3)

---

၁၃။ ကျေးရွာပထမနှင့် ဒုတိယအကြိမ်အစည်းအဝေးမှတ်တမ်းများ

---

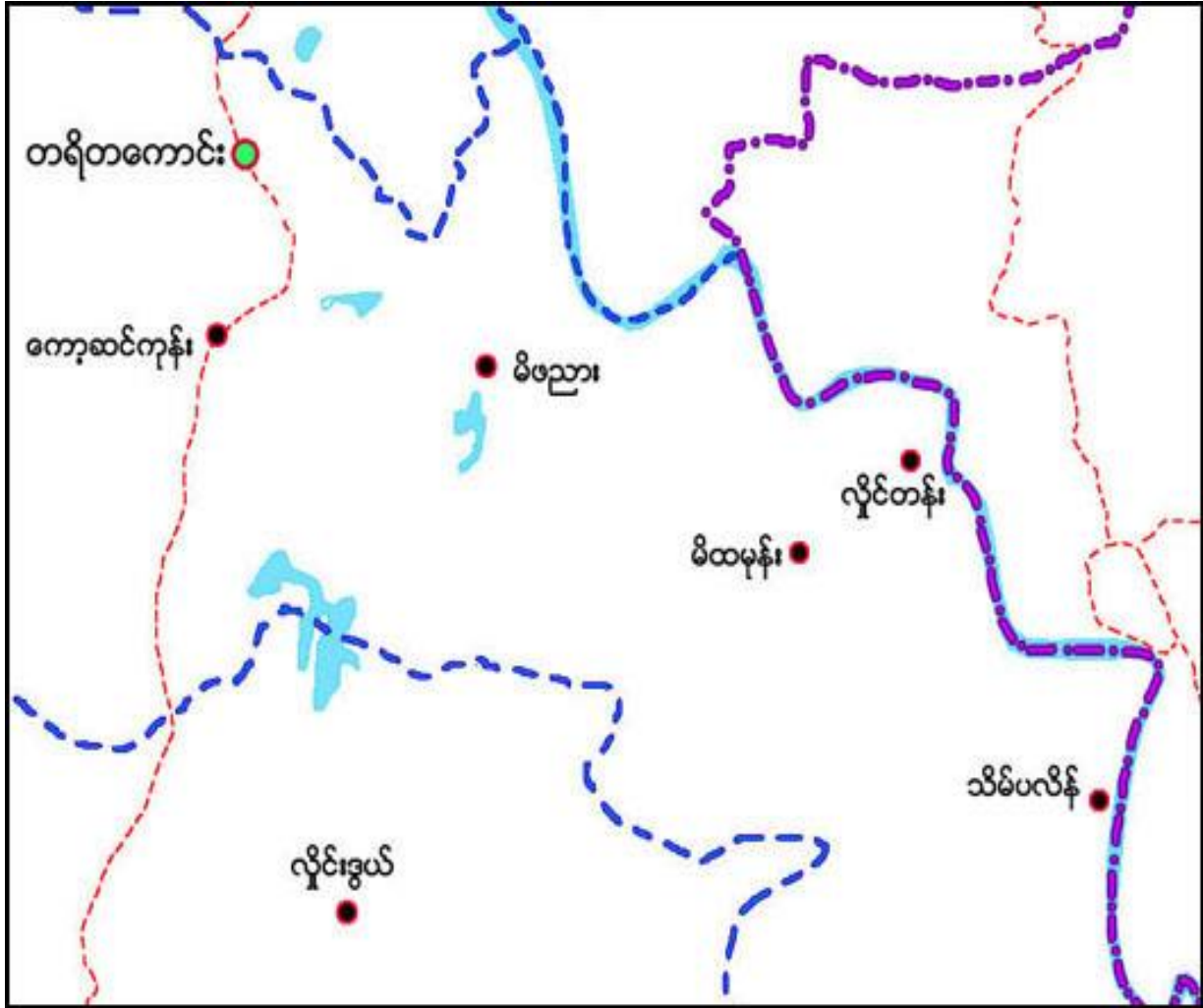
၁၄။ ကဏ္ဍာအလိုက်အနှစ်ချုပ်ဇယား

---

### ကော့ကရိတ်မြို့နယ် အခြေပြမြေပုံ



၂။ ကျေးရွာအုပ်စုအခြေပြမြေပုံ (တရိတခေါင်းကျေးရွာအုပ်စု)



၃။ ကျေးရွာအုပ်စုအတွင်းပါဝင်သောကျေးရွာများ

စဉ်	ကျေးရွာအမည်	အိမ်ထောင်စု	ကျား	မ	စုစုပေါင်း
၁။	တရိတခေါင်း	၅၂၂	၁၄၈၁	၁၅၁၉	၃၀၀၀
၂။	လှိုင်တန်း	၁၄၅	၃၇၅	၃၈၁	၇၅၆
၃။	မိဖညား	၂၂၆	၃၉၁	၅၃၀	၉၂၁
၄။	ကော့ဆင်ကုန်း	၅၂	၁၃၀	၁၄၁	၂၇၁
၅။	သိမ်ပလိန်	၄၁	၁၀၂	၈၂	၁၈၈



၄။ ကျေးရွာသမိုင်းကြောင်းနှင့်ကျေးရွာအခြေခံအချက်အလက်များ

၄.၁။ ကျေးရွာသမိုင်းကြောင်း။

သက်ကြီးအဖိုး ဦးခင်၏ပြောပြချက်အရ အင်္ဂလိပ်တို့ မြန်မာနိုင်ငံကို အုပ်ချုပ်သည့် ဘက်ထက်၌ သိမ်းပလိန်ကျေးရွာသည် တည်ရှိနေပြီဖြစ်သည်။ သိမ်းပလိန်ကျေးရွာရှိ လယ်မြေများသည် အင်္ဂလိပ်မင်းလက်ထက်၌ ခွဲဝေပေးခဲ့သော လယ်မြေများဖြစ်သည်။

ရွာစတင်တည်စတင် လယ်တဲပုံစံဖြင့် (၁၂)လုံးသာရှိသည်။ တဖြည်းဖြည်းကြာလာသည် နှင့် အမျှ အိမ်ခြေ (၂၃) လုံးအထိတိုးလာပါသည်။ လွန်ခဲ့သောနှစ်ပေါင်း (၃၀) လောက်တုန်းက စစ်ဘေးရှောင်များလာရောက်နေထိုင်စဉ် အိမ်ခြေ (၄၀) ထိရှိလာခဲ့သည်။ (၁၉၉၆) ခုနှစ်တွင် သိမ်ပလိန်ကျေးရွာ၏အရှေ့ဘက်ကမ်းတွင် တပ်မ (၉၇) တပ်ရင်းစခန်းတည်ခဲ့ပါသည်။ (၃) နှစ်ခန့် စခန်းချနေထိုင်ခဲ့ပါသည်။

သိမ်းပလိန်ကျေးရွာဟုခေါ်တွင်ခြင်းမှာ အဖိုးဦးအေးခင်၏မိခင် ရှမ်းဘုန်းကြီး၊ သိမ်ကျောင်း ငုတ်တို တို့ကို အိမ်မက်မက်သည်။ ထိုသိမ်ကျောင်းငုတ်တိုကိုအစွဲပြုပြီး သိမ်သလိန်း ဟုခေါ်ဆို ကြသည်။ နှစ်ကြာလာသောအခါ သိမ်ပလိန်ကျေးရွာသည် အတည် ဖြစ်လာခဲ့သည်။ ကျေးရွာ၏အဓိက အသက်မွေးဝမ်းကြောင်းမှာ လယ်ယာစိုက်ပျိုးခြင်းဖြင့် အသက်မွေးဝမ်းကြောင်းပြုကြပါသည်။

သိမ်ပလိန်ကျေးရွာတွင်အစိုးရအသိအမှတ်ပြုကျောင်းများမရှိပါ။ သိမ်ပလိန်ကျေးရွာ သည် ဟောင်သရောမြစ်၏အနောက်ဘက်ခြမ်းတွင်တည်ရှိပါသည်။ ဟောင်သရောမြစ် အရှေ့ ဘက်ခြမ်းတွင် ကော့ကရိတ်- ကျိုက်ခုံလမ်းမကြီးရှိသည်။ ကျေးရွာ၏ အနောက်မြောက်ဘက် ခြမ်းတွင် လှိုင်တန်းကျေးရွာနှင့် နယ်နမိတ်ချင်းထိစပ်လျက်ရှိပါသည်။

သိမ်ပလိန်ကျေးရွာတွင် လက်ရှိအိမ်ခြေ (၃၄)၊ အိမ်ထောင်စု (၄၂) နေထိုင်ကြပါသည်။ ကျား (၁၀၁) မ(၈၄) စုစုပေါင်း(၁၈၅)ဦးရှိပါသည်။ သိမ်ပလိန်ကျေးရွာရဲ့ အဓိက အခက်အခဲမှာ ကျေးရွာချင်းဆက်လမ်းကောင်းမွန်စွာဖော်ဆောင်ပေးရန်လိုအပ်သည်ဟုကျေးရွာရပ်မိရပ်ဖများ က ထောက်ပြထားပါသည်။

၄.၂။ ကျေးရွာရှိအိမ်ခြေ၊ အိမ်ထောင်းစုနှင့် လူဦးရေ။

သိမ်ပလိန်ကျေးရွာတွင် အိမ်ထောင်စု (၄၂) စု ရှိပါသည်။ ကျေးရွာအတွင်းနေ ထိုင်သောလူဦးရေမှာ အမျိုးသား (၁၀၁)ဦး၊ အမျိုးသမီး (၈၄)ဦး၊ စုစုပေါင်း (၁၈၅)ဦးရှိပါသည်။ ယခုအိမ်ထောင်စုနှင့် လူဦးရေစာရင်း မှာ ၂၀၁၉ခုနှစ်၊ မေလတွင် ကောက်ထားသော

စာရင်းဖြစ်ပါသည်။

**၄.၃။ တိုင်းရင်းသားလူမျိုးစုများ ဦးရေ**

သိမ်ပလိန်ကျေးရွာတွင်နေထိုင်သော တိုင်းရင်းသားလူမျိုးစုမှာ ကရင်လူမျိုး ဖြစ်ပါသည်။ ကရင်လူမျိုး အိမ်ထောင်စု (၄၂) စုတွင် အမျိုးသား (၁၀၁)ဦးနှင့် အမျိုးသမီး (၈၄)ဦး စုစုပေါင်း (၁၈၅)ဦး ရှိပါသည်။

**၄.၄။ ထိခိုက်လွယ်သောအိမ်ထောင်စုများအရေအတွက်**

သိမ်ပလိန်ကျေးရွာကျေးရွာတွင် သက်ကြီးရွယ်အို (၆၅နှစ် နှင့် အထက်) (၉) ဦး၊ မသန်စွမ်း (၅) ဦးတို့ရှိ ပါသည်။

**၄.၅။ ကျေးရွာတွင်းရှိအထောက်အပံ့ရရှိနိုင်သော အဆောက်အအုံများ**

သိမ်ပလိန်ကျေးရွာတွင် မူလတန်းကျောင်း (၁)ကျောင်းရှိပါသည်။

**၄.၆။ ကျေးရွာသူ/သားများ၏ အဓိကစီးပွားရေးလုပ်ငန်းများ**

ရွာသူ/သားများ၏ အဓိကစီးပွားရေးမှာ စိုက်ပျိုးရေးလုပ်ငန်းဖြစ်ပါသည်။ စိုက်ပျိုး ရေးတွင် လယ်စိုက်ပျိုး လုပ်ကိုင်သူနှင့် ဥယျာဉ်စိုက်ပျိုးသူများဖြစ်ပါသည်။

**၄.၇။ ကျေးရွာတွင်းပိုင်ဆိုင်မှု၊ မြေယာဧရိယာနှင့် သဘာဝသယံဇာတများ**

လယ်/ယာမြေ၊ ဥယျာဉ်ခြံ၊ လက်တွန်းထွန်စက်၊ ကား၊ မော်တော်ဆိုင်ကယ်၊ အသေးစားအိမ်ဆိုင်များ၊ ထော်လာဂျီ၊ အပ်ချုပ်စက်၊ စက်တပ်လှေ၊ မြက်ရိတ်စက်၊ ရေတွင်း၊ ခိုင်းနွားတို့ရှိပါသည်။

**၄.၈။ ကျေးရွာတွင်းအခြားသက်ဆိုင်သော သတင်းအချက်အလက်များ**

အုပ်ချုပ်ရေးအဖွဲ့၊ ကျောင်းကော်မတီ၊ ဂေါပကအဖွဲ့၊ အိုးသူကြီးအဖွဲ့၊ သာရေး/ နာရေးအဖွဲ့၊ အမျိုးသမီးရေးရာအဖွဲ့၊ လူငယ်အဖွဲ့တို့သည်ကျေးရွာတွင်းတည်ရှိသော အဖွဲ့အစည်းများ ဖြစ်ပါသည်။

ကျေးရွာပြင်ပရှိ အဖွဲ့အစည်းများနှင့် ဌာနများ နှင့်လည်းချိတ်ဆက်မှုရှိပါသည်။ KNU DRD ကယ်ဆယ်ရေး၊ ပညာရေး၊ လဝက၊ ရဲစခန်း၊ ထွေအုပ်ရုံး တို့နှင့်ချိတ်ဆက်ပါသည်။

၅။ လူထုပူးပေါင်းပါဝင်သော လူမှုဆန်းစစ်ခြင်းနှင့် အကဲဖြစ်ခြင်း လုပ်ငန်းစဉ် အကျဉ်းချုပ်။

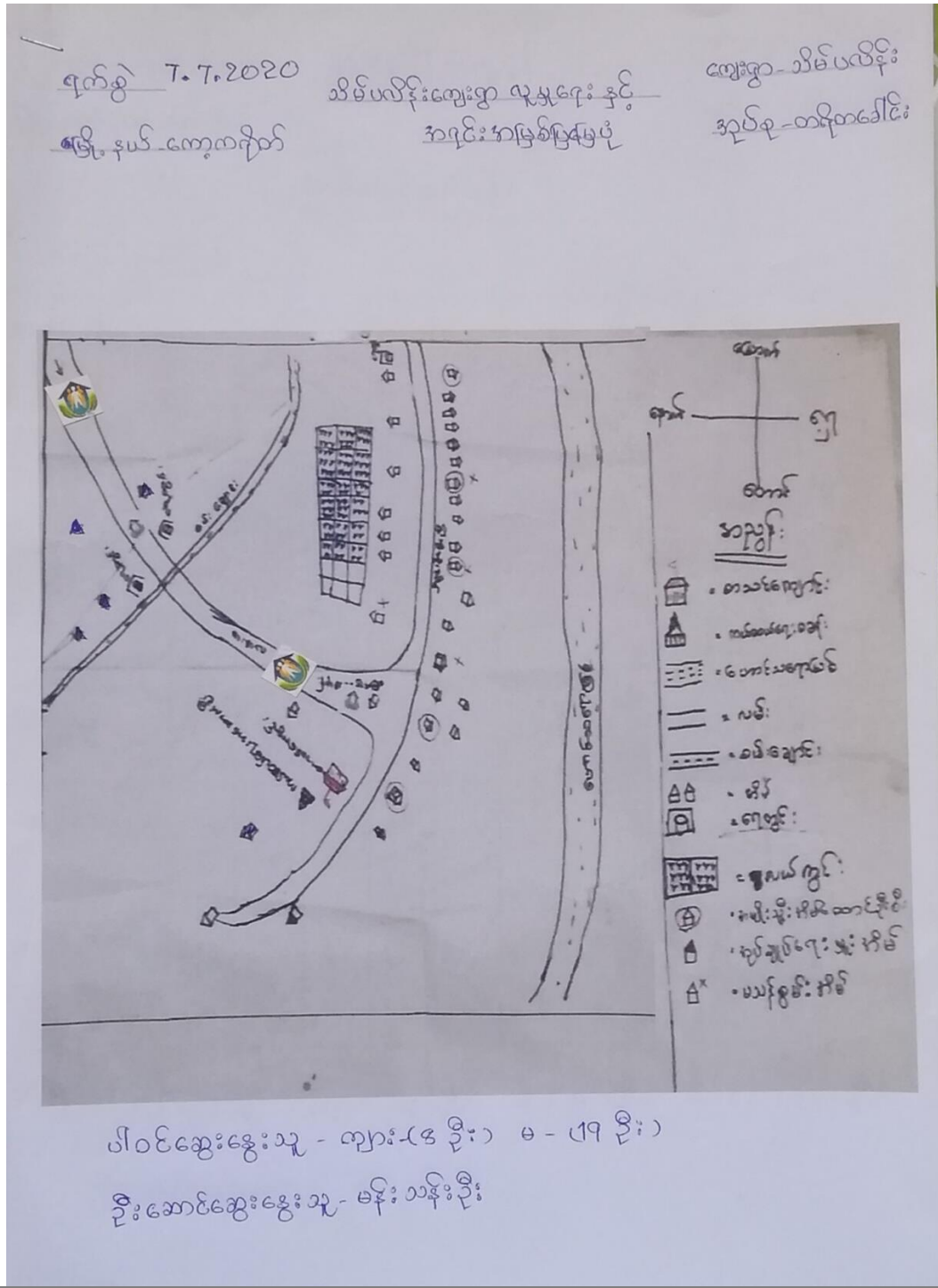
စဉ်	အသုံးပြုသော PRA Tool	ပါဝင်ဆွေးနွေးသူဦးရေ			အဓိကဆွေးနွေးသည့်အချက်များ
		က	မ	ပ	
၁	လူမှုရေးနှင့်အရင်းအမြစ်ပြုမြေပုံ	၈	၁၉	၂၇	စိုက်ပျိုးရေးလုပ်ငန်းနိုင်ငံခြား (ထိုင်း)ရွှေ့ပြောင်းလုပ်ကိုင်သူများခြင်း။
၂	ရာသီခွင်ပြ - ပြကဒိန်	၈	၁၉	၂၇	မွေးမြူရေးလုပ်ငန်း၊ဝင်ငွေနည်းပါးခြင်း၊သောက်သုံးရေရှားပါးခြင်း၊ လမ်းပန်းဆက်သွယ်ရေး၊ ကျန်းမာရေး၊ ပွဲတော်ရက်များ။
၃	ဥစ္စာခန့်ကြွယ်ဝမှုအဆင့်	၈	၁၉	၂၇	အဆင်မပြေသောအိမ်ထောင်စု (21)စု၊အလုပ် အကိုင်ရှားပါးခြင်း၊ ကျန်းမာရေး၊ ပညာရေး။
၄	ပင့်ကူအိမ် (ကျား-မရေးရာ)	၈	၁၉	၂၇	ပညာတတ်မြောက်မှု၊ဝင်ငွေနည်းပါးခြင်း၊အလုပ်အကိုင်အခွင့်အလမ်းရှားပါးခြင်း၊ အမျိုးသမီးများ ဝင်ငွေရအလုပ်အကိုင်မရှိခြင်း၊ ကျန်းမာရေး။
၅	ပိုင်ဆိုင်မှုသုံးသပ်ခြင်း	၈	၁၉	၂၇	အပ်ချုပ်စက် အမျိုးသမီးများ သုံးစွဲမှုများသည်။လက်တွန်းထွန်စက်၊ ထော်လာဂျီ၊ မြက်ရိတ်စက်၊ စက်တပ်လှေ၊ အမျိုးသားများ သုံးစွဲမှုများသည်။ ဆိုင်ကယ်၊ ကား၊ရေတွင်း၊ဘုန်းကြီးကျောင်း၊ လယ်၊ နွား တို့ကို အမျိုးသား၊ အမျိုးသမီးတို့က သုံးစွဲကြသည်
၆	အဖွဲ့အစည်းချိတ်ဆက်မှု	၈	၁၉	၂၇	ကျေးရွာတွင်းအုပ်ချုပ်ရေးအဖွဲ့မှ



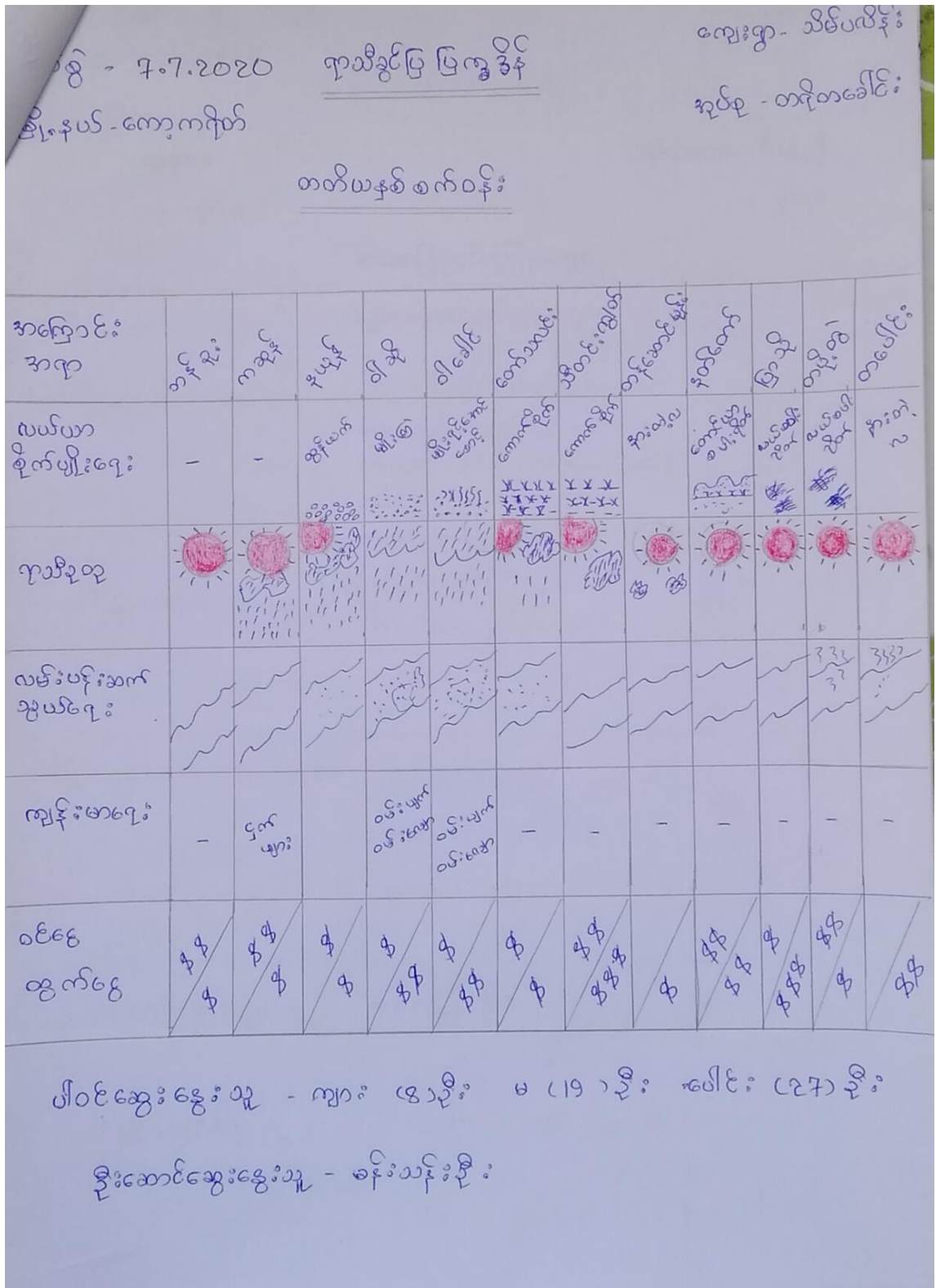
					ဩဇာလွှမ်းမိုးကျေးရွာပြင်ပတွင် KNU DRD ကယ်ဆယ်ရေး၊ ပညာရေး၊ လဝက၊ ရဲစခန်း၊ ထွေအုပ်ရုံး လွှမ်းမိုးမှုများသည်။
--	--	--	--	--	---

၆။ ကျေးရွာဖွံ့ဖြိုးရေးအစီအစဉ်အတွက် အသုံးပြုသော PRA Tool တစ်ခုချင်းစီ၏ မှတ်တမ်းဓာတ်ပုံများ

၆.၁။ လူမှုရေးနှင့်အရင်းအမြစ်ပြမြေပုံ (Social and Resource Map)



၆.၂။ ရာသီခွင်ပြ - ပြကဒိန် (Seasonal Calendar)

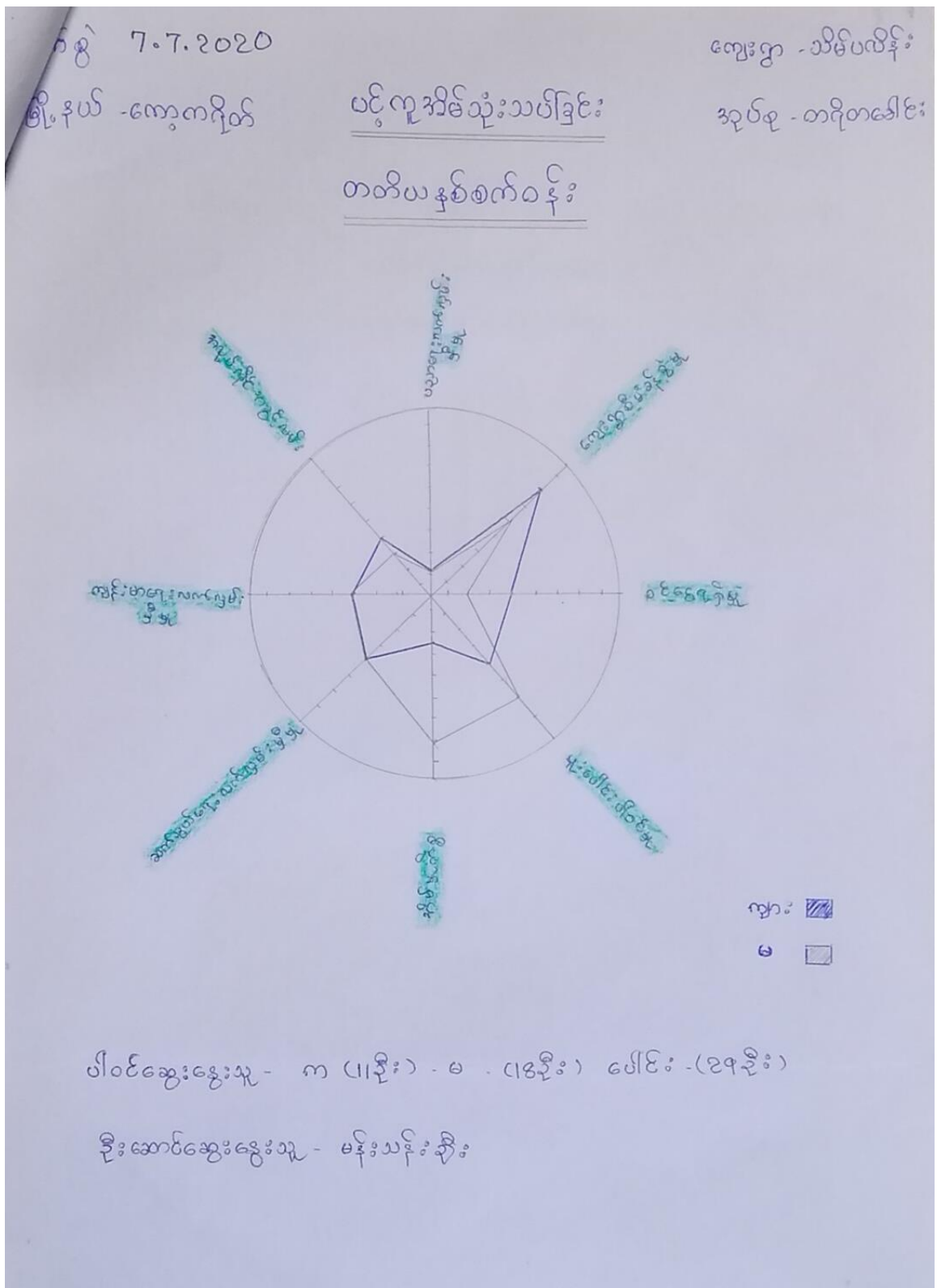


၆.၃။ ဥစ္စာနေကြွယ်ဝမှုအဆင့် (Wealth Ranking)

ရက်စွဲ - 7.7.2020  
 ညွှန်ချက် - ကျေးရွာစုံစမ်းခြင်း  
 ညွှန်ချက် - ကျေးရွာစုံစမ်းခြင်း  
 တတိယနှစ်စက်ဝန်း

အမျိုးအစား	သတ်မှတ်ချက် ဦးရေ၊ နိမ့်၊ မြင့်၊ စားနပ်ရိက္ခာ	အိမ်ထောင် အရေအတွက်	ရာခိုင်နှုန်း (%)
ပြေလည်သော အိမ်ထောင်စု	တစ်ဆယ်ထိုင် လက်တွန်းထွန်းစက် ဆိုင်ကယ်၊ လယ် ၆၀၀ ကေက်၊ နှာ၊ ပျဉ်ထောင်ပျဉ် ခင်း	4	10%
သင့်စာငုံသော အိမ်ထောင်စု	သစ်သား အိမ်၊ ဆိုင်ကယ် တောင်ယာ၊ ဆိတ်၊ ဝက်	14	36%
မပြေလည်သော အိမ်ထောင်စု	ဝါး အိမ် (ဖက်မျိုး) တက်ဘီး တောင်ယာ အနည်းငယ် ဇွက်၊ ဘဲ	21	54%
ဦးဆောင်ဆွေးနွေးသူ	မန်းသန်းဦး		
ပါဝင်ဆွေးနွေးသူ	က (11) ဦး    မ (18) ဦး ပေါင်း = 29 ဦး		

၆.၄။ ပင့်ကူအိမ် (ကျား-မရေးရာ) (Spider Diagram)





၆.၅။ **ပိုင်ဆိုင်မှုသုံးသပ်ခြင်း (Asset Mapping)**

ရက်စွဲ - ၇.၇.၂၀၂၀  
 ဒါ.နယ် - ကော့ကရိတ်

ပိုင်ဆိုင်မှုသုံးသပ်ခြင်း  
တတိယနှစ်စက်ဝန်း

ကျေးရွာ - သိမ်ပလိန်  
 အုပ်စု - တကိုးခေါင်း

သုံးစွဲသူ			ထိန်းချုပ်သူ		
က	မ	က + မ	က	မ	က + မ
လက်တွန်း ထွန်စက်		၇၇တွင်း မြစ် သစ်တော လယ် / ကောင်ယာ စာသင်ကျောင်း ဆိုင်ကယ်	ဆိုင်ကယ် စက်ကြီး လက်တွန်း ထွန်စက်		၇၇တွင်း စာသင်ကျောင်း လယ် / ကောင်ယာ သစ်တော မြစ်
စပါးချေ လှေစက်		စက်ကြီး နွား ဆိတ် သိဟိုဒ်ခြံ လမ်း	စပါးချေလှေစက်		သိဟိုဒ်ခြံ လမ်း

ပါဝင်ဆွေးနွေးသူ - က ငါးခွီး၊ မ ငါးခွီး၊ ပေါင်း ၃၅ဦး  
 မှီခိုဆောင်ရွက်သူ - မင်းသိန်းဦး

၆.၆။ အဖွဲ့အစည်းချိတ်ဆက်မှု (Venn Diagram)

ရက်စွဲ - 7.7.2020  
 မြို့နယ် - ကော့ကရိတ်

ကျေးရွာ - သိမ်ပလိန်  
 အုပ်စု - တင့်တမ်း

အဖွဲ့အစည်းချိတ်ဆက်မှု  
တတိယနှစ်စက်ဝန်း

ပါဝင်ဆွေးနွေးမှု - ၈ (၈) ဦး၊ ၆ (၆) ဦး၊ ၆ (၆) ဦး၊ ၂ (၂) ဦး  
 ဦးဆောင်ဆွေးနွေးမှု - ၆ (၆) ဦး၊ ၂ (၂) ဦး

၇။ ကျေးရွာဖွံ့ဖြိုးရေးအစီအစဉ်အတွက် အသုံးပြုသော PRA Tool တစ်ခုချင်းစီ၏ ဆွေးနွေးခြင်း နှင့်ဆန်းစစ်ခြင်း။

စဉ်	အသုံးပြုသော PRA Tool	ဆွေးနွေးခြင်းနှင့်ဆန်းစစ်ချက် ရလဒ်များ
၁	လူမှုရေးနှင့်အရင်းအမြစ်ပြမြေပုံ	<p>ကျေးရွာ၏လယ် တောင်ယာများ မြစ်ချောင်းများ တောတောင်များမှီခိုပြီး အသက်မွေးဝမ်းကြောင်း ပြုကြသည်။ စိုက်ပျိုးမြေ အနည်းငယ်သာရှိပြီး သောက်သုံးရေ ဖူလုံမှုမရှိသောကြောင့် ဟောင်သရေမြစ်ရေကိုသာမှီခိုနေကြရသည်။ တစ်ရွာလုံးပိုးကရင်ဖြစ်ပြီး ဗုဒ္ဓဘာသာကို ကိုးကွယ်ကြသည်။ကျေးရွာတွင်အဆင့်တန်း ခွဲခြားမှုမရှိပဲ တန်းတူစွာနေထိုင်ကြသည်။ လွန်ခဲ့သော(၅)ခန့်က လျော့နည်းသွားသော အရင်းအမြစ်မှာ သစ်ပင်နှင့်ရေအရင်းမြစ်များ ဖြစ်သည်။အစိုးရအသိအမှတ်ပြုကြောင်းမရှိ သောကြောင့်ကိုယ်ထူကိုယ်ထကျောင်း ဆောက်လုပ်ထားပြီးဆရာ/မအခက်အခဲရှိနေ ပါသည်။လမ်းများမှာသွားလာမှုသိန်ပလိန် ကျေးရွာနယ်နိမိတ်အထိသာအဆင်ပြေပြီးလှိုင် တန်းကျေးရွာနယ်နိမိတ်မှအုပ်စုကျေးရွာအထိ လမ်းများမကောင်းခြင်း၊ရေကြီးရေလျှံခြင်းတို့ ကောင်းသွားလာရေးအခက်အခဲရှိပါသည်။ ကျေးရွာဖွံ့ဖြိုးတိုးတက်လာစေရန်အဓိကအ ချက်များမှာ-</p> <p>အစိုးရအသိအမှတ်ပြုကြောင်းရရှိရေး၊သိမ် ပလိန်းရွာနှင့်ကျန်အုပ်စုရွာများလမ်းပန်းဆက် သွယ်သွားလာမှုကောင်းမွန်သည်အထိအဓိက လိုအပ်ချက်များဖြစ်ပါသည်။</p>
၂	ရာသီခွင်ပြ - ပြကဒိန်	သိမ်ပလိန်းကျေးရွာ၏အဓိကအသက်မွေးဝမ်း

		<p>ကြောင်းမှာလယ်ယာနှင့်တောင်ယာလုပ်ငန်းများဖြစ်သည်။လယ်လုပ်ငန်းဖြင့်အသက်မွေးဝမ်းကြောင်းပြုသောအိမ်ထောင်စု(၁၅)စုရှိပြီး ကျန်သောအိမ်ထောင်စုများသည်တောင်ယာလုပ်ငန်းကိုလုပ်ကိုင်ကြသည်။ပုံမှန်ဝင်ငွေရသောအလုပ်အကိုင်မရှိသောကြောင့်ထွက်ငွေများသောနေရာသီလများတွင်ချွေတာပြီးသုံးစွဲနေရသည်။တစ်ချို့သောအိမ်ထောင်စုမှာထိုင်းနိုင်ငံတွင်အလုပ်သွားလုပ်သည့်သား၊သမီးပို့ငွေဖြင့်မှီခိုနေကြရသည်။အဆင်မပြေသောအိမ်ထောင်စုများ၏အသက်မွေးဝမ်းကြောင်းမှာအငှားကောက်စိုက်ခြင်း၊မျိုးနုတ်ခြင်း၊တောင်ယာစပါးစိုက်ခြင်း၊တောသွားမျှစ်ချိုးရောင်းချ၍ရသောဝင်ငွေများဖြင့်အသက်မွေးဝမ်းကြောင်းပြုကြရပါသည်။ဝင်ငွေမလုံလောက်သောအခါကျဘန်းအလုပ်၊နေ့စားအလုပ်၊တောသွားနွားရောင်းခြင်း၊ဝက်ရောင်းခြင်း၊ဆိတ်ရောင်းခြင်း၊ကြက်၊ဘဲရောင်းခြင်းအားဖြင့်ဝမ်းရေးများဖြေရှင်းသည်ကိုလေ့လာတွေ့ရှိရပါသည်။</p>
၃	ဥစ္စာနေကြွယ်ဝမှုအဆင့်	<p>အမျိုးသားများကိုယ်ပိုင်ထိန်းချုပ်ပြီးအသုံးပြုသောအရင်းအမြစ်များမှာလက်တွန်းထွန်စက်စပါးချွေလှေစက်တို့ဖြစ်ပါသည်။လယ်ယာ၊နွားဆိတ်၊သီဟိုဠ်ခြံ၊လမ်း၊စက်ဘီး၊ဆိုင်ကယ်၊စာသင်ကျောင်း၊သစ်တော၊မြစ်ချောင်း၊ရေတွင်းများကိုအမျိုးသားများနှင့်အမျိုးသမီးတန်းတူအသုံးပြုကြပြီးဆိုင်ကယ်၊စက်ဘီးများကိုအမျိုးသားများကထိန်းချုပ်ထားပြီးကျန်အရင်းအမြစ်များကိုတန်းတူကိုင်တွယ်ထိန်းချုပ်ထားပါသည်။ဆုံးဖြတ်ချက်ချခြင်းများတွင်အမျိုးသား</p>

		<p>များညှိနှိုင်းတိုင်ပင်ဆွေးနွေးကြသည်။ပူးပေါင်းပါဝင်ဆောင်ရွက်ခြင်းအပိုင်းများတွင်အမျိုးသမီးများကအမျိုးသားများထက်အားသာချက်ရှိသည်များကိုလေ့လာတွေ့ရှိခဲ့ပါသည်။</p>
၄	ပင့်ကူအိမ် (ကျား-မရေးရာ)	<p>အမျိုးသမီးများပညာရေး၊ကျန်းမာရေး၊အလွန်အားနည်းသည်များကိုလေ့လာတွေ့ရှိရပါသည်။အားနည်းခြင်းမှာအုပ်စုကျန်းမာရေးဌာနနှင့်အလွန်ဝေးခြင်း၊မိုးတွင်းလမ်းပန်းဆက်သွယ်ရေးမကောင်းခြင်းနှင့်ကျေးရွာတွင်အစိုရအသိအမှတ်ပြုကျောင်းမရှိခြင်းများကြောင့်ဖြစ်သည်။အလုပ်အကိုင်အခွင့်အလမ်းနည်းပါးပြီးကြုံရာကျဘန်းအလုပ်အိမ်မှုကိစ္စများလုပ်ကိုင်ရသောကြောင့်ဝင်ငွေနည်းပါးသည်။အမျိုးသမီးများ၏အလုပ်မှာအိမ်မှုကိစ္စများသာရှိပြီးဝင်ငွေရသောအလုပ်အကိုင်မှာမရှိသလောက်ရှားပါးသည်။အမျိုးသားများ၏ဝင်ငွေရသောအလုပ်လယ်၊တောင်ယာလုပ်ငန်းမှာတစ်နှစ်လျှင်(၃)သိန်းဝန်းကျင်သာရရှိပါသည်။(၂၀၁၉)ခုနှစ်ကျေးရွာတွင်ဆက်သွယ်ရေးလက်လှမ်းမှီမှု(၄၀%)နှင့်ကျန်းမာရေးလက်လှမ်းမှီမှု(၂၀%)ဖွံ့ဖြိုးတိုးတက်လာသည်ကိုလေ့လာတွေ့ရှိရပါသည်။ကျေးရွာဖွံ့ဖြိုးတိုးတက်ရန်အသိပညာပေးဟောပြောပွဲများတွေ့ဆုံဆွေးနွေးပွဲများပြုလုပ်ပေးခြင်းဖြင့်ဖွံ့ဖြိုးရေးလုပ်ငန်းများဆောင်ရွက်ရာတွင်လက်တွဲခေါ်ခြင်းဖြင့်ကူညီနိုင်မည်။</p>
၅	ပိုင်ဆိုင်မှုသုံးသပ်ခြင်း	<p>-လက်တွန်းထွန်စက်၊စပါးချွေလှေစက်၊အမျိုးသားများကသာအသုံးပြုကြပြီးကိုယ်ပိုင်ထိန်းချုပ်သည်။</p>



		<p>-ရေတွင်း၊မြစ်၊သစ်တော၊စာသင်ကျောင်း၊လယ်ယာ၊ဆိုင်ကယ်၊စက်ဘီး၊လမ်း၊နွား၊ဆိတ်၊သီဟိုဠ်ခြံများအမျိုးသား/သမီးတန်းတူအသုံးပြုကြပါသည်။ဆိုင်ကယ်၊စက်ဘီးကိုအမျိုးသားများကထိန်းချုပ်ပြီးကျန်ရှိသောအရင်းအမြစ်များကိုတန်းတူကိုင်တွယ်ထိန်းချုပ်သည်။</p> <p>-ဆုံးဖြတ်ချက်ချခြင်း၊ပူးပေါင်းပါဝင်မှုဆောင်ရွက်ခြင်းတို့တွင်အမျိုးသားများနှင့်တန်းတူဆွေးနွေးကြသည်။</p>
၆	အဖွဲ့အစည်းချိတ်ဆက်မှု	<p>ကျေးရွာတွင်အုပ်ချုပ်ရေးမှူးသည်ကျေးရွာအတွင်းကျေးရွာပြင်ပအဖွဲ့အစည်းများနှင့်ချိတ်ဆက်ပြီးဖွံ့ဖြိုးတိုးတက်ရေးတွင်ဦးဆောင်ပါဝင်သည်။ကျောင်းကော်မတီများသည်ဒေသခံပညာရေးအဖွဲ့အစည်းများနှင့်ချိတ်ဆက်မှုရှိသည်။လူငယ်အဖွဲ့၊အိုးသူကြီးအဖွဲ့၊CDDကော်မတီအဖွဲ့၊ဂေါပကအဖွဲ့၊ကျန်းမာရေးအဖွဲ့၊ကျောင်းကော်မတီအဖွဲ့များမှာရွာ၏သာရေးနာရေးနှင့်ဘာသာရေးတို့တွင်ပါဝင်သည်။အုပ်ချုပ်ရေးသည်ကျေးရွာပြင်ပအဖွဲ့အစည်းများနှင့်ချိတ်ဆက်ဆောင်ရွက်ရမည်။မှတ်ပုံတင်များပြုလုပ်သည့်အခါရဲစခန်း၊လဝက၊ထွေအုပ်ရုံးနှင့်ချိတ်ဆက်ဆောင်ရွက်ရသည်ကိုလေ့လာတွေ့ရှိပါသည်။</p>

၈။ ကျေးရွာဖွံ့ဖြိုးရေးအစီအစဉ်ဆောင်ရွက်မှု မှတ်တမ်းဓာတ်ပုံ။



၉။ ကျေးရွာစီမံခန့်ခွဲရေးအဖွဲ့၏ အဖွဲ့ဝင်များစာရင်း။

စဉ်	အမည်	ကျား	မ	တာဝန်	မှတ်ချက်
၁	ဦးအဖုန်	✓		စီ/ထောက်ဥက္ကဋ္ဌ	
၂	ဒေါ်နန်းအဆူး		✓	စီ/ထောက်ဥက္ကဋ္ဌ	
၃	ဦးခလိန်းယွန်း	✓		ဝယ်ယူရေးခေါင်းဆောင်	
၄	ဦးဌေးဝင်း	✓		ဝယ်ယူရေးအဖွဲ့ဝင်	
၅	နောင်ပုံးလုံ		✓	ဝယ်ယူရေးအဖွဲ့ဝင်	
၆	မိုးပွင့်စိမ်း		✓	ကျေးရွာစာရင်းကိုင်	
၇	ဦးဆန်းလင်း	✓		စောင့်ကြည့်ကြီးကြပ်ရေး ခေါင်းဆောင်	
၈	မသန်းဝေ		✓	စောင့်ကြည့်ကြီးကြပ်ရေးအဖွဲ့ ဝင်	
၉	မန်းစိန်မြ	✓		လည်ပတ်ထိန်းသိမ်းရေးခေါင်း ဆောင်	
၁၀	နန်းဖော့အွာ		✓	လည်ပတ်ထိန်းသိမ်းရေးအဖွဲ့ ဝင်	
၁၁	ဦးဒီး	✓		ဝေဖန်အကြံပြုကိုယ်စားလှယ်	
၁၂	ဒေါ်ကြိုင်ဒါး		✓	ဝေဖန်အကြံပြုကိုယ်စားလှယ်	
၁၃	နောင်မူးဟိ		✓	စေတနာ့ဝန်ထမ်း	

၁၀။ ကျေးရွာအခြေခံသတင်းအချက်အလက် ပုံစံ ၈-၁ (PC - 1)

ကျေးရွာခေါင်းဆောင်အမည် ဦးစောဌေးဝင်း		ကျေးရွာခေါင်းဆောင် ဖုန်းနံပါတ် ၀၉၇၇၈၀၅၃၇၂၉		လူထုစည်းရုံးရေးမှူးအမည် ဦးမန်းသန်းဦး
ပြည်နယ် ကရင်	မြို့နယ် ကျောက်ရိတ်	ကျေးရွာအုပ်စု တရိတခေါင်း	ကျေးရွာ သိမ်ပလိန်	

က။ လူဦးရေ

လူမျိုးစု	အိမ်ထောင်စု အရေအတွက်	ကိုးကွယ်သည့် ဘာသာ	အိမ်ထောင်စု အရေအတွက်
လူမျိုးစု (၁)..ပိုးကရင်	၄၁	ဗုဒ္ဓ	၄၁
လူမျိုးစု (၂).....			
လူမျိုးစု (၃).....			
လူမျိုးစု (၄).....			
အခြား .....			

အကြောင်းအရာ	အရေအတွက်
မသန်စွမ်း	၂
သက်ကြီးရွယ်အို (၆၅နှစ် နှင့်အထက်)	၈
စစ်ဘေးရှောင်	

လူဦးရေ	အမျိုးသား အရေအတွက်	အမျိုးသမီး အရေအတွက်	စုစုပေါင်း အရေအတွက်
လူမျိုးစု (၁)...ပိုးကရင်	၁၀၂	၈၆	၁၈၈
လူမျိုးစု (၂).....			
လူမျိုးစု (၃).....			
လူမျိုးစု (၄).....			
အခြား .....			
အိမ်ထောင်ဦးစီး	၃၄	၇	၄၁

ခ။ အခြေခံအဆောက်အအုံ အသုံးအဆောင်များ

စာသင်ကျောင်း	အမှန် ခြစ်	ကျန်းမာရေး	အမှန် ခြစ်	ဘာစာရေးအ ဆောက်အအုံများ	အမှန် ခြစ်
အထက်တန်း		ဆေးရုံ		စေတီ	
အလယ်တန်း		ကျန်းမာရေးဌာန		ဘုန်းကြီးကျောင်း	
မူလတန်း	✓	ကျန်းမာရေးဌာနခွဲ		ဟိန္ဒူဘုရားကျောင်း	
မူကြို		ဆေးပေးခန်း		ခရစ်ယာန်ဘုရား ကျောင်း	
အခြား		အခြား		ဗလီ	
မှတ်ချက်		မှတ်ချက်		အခြား	
				မှတ်ချက်	

(ဂ) ကျွမ်းကျင်သူများမှတ်တမ်း (ကျေးရွာတွင်း သို့ အခြားမှလာရောက်)

	ပညာရေး		ကျန်းမာရေး			လက်မှုပညာ		
	ရွာ တွင်း	ပြင်ပ		ရွာ တွင်း	ပြင်ပ		ရွာ တွင်း	ပြင်ပ
အထက် တန်း ဆရာ/မ			ဆရာဝန်			လက်သ မား	✓	
အလယ်တ န်း ဆရာ/မ			ကျန်းမာ ရေးမှူး			ပန်းရုံ	✓	
မူလတန်း ဆရာ/မ	✓		ကျန်းမာ ရေး ဆရာမ			လျှပ်စစ် ကျွမ်းကျင်		
မူကြို ဆရာ/မ			သားဖွား ဆရာမ			ရေပိုက် သွယ်	✓	
အခြား			ကျန်းမာ ရေး လုပ်သား	✓		စက်ပြင်		



(ဃ) ကျေးရွာသို့ရောက်နိုင်သည့်လမ်းအခြေအနေ / အုပ်စုနှင့်ဆက်သွယ်ထားသော လမ်းအခြေအနေ

ကျောက်ကြမ်းလမ်း ကတရာလမ်း ကွန်ကရစ်လမ်း ဆိုင်ကယ်လမ်း  
ကျောက်ခင်းလမ်း **မြေသားလမ်း** လူသွားလမ်း အခြား -----

(င) ကျေးရွာဖွံ့ဖြိုးရေးစီမံချက်

၁။ လူထုဗဟိုပြုစီမံကိန်းမစတင်မှီ ကျေးရွာတွင် ဖွံ့ဖြိုးရေး ----- **ရိပ်သည်**/မရှိပါ/မသိပါ  
စီမံချက်ရှိခဲ့ပါသလား?

၂။ ရှိခဲ့လျှင်ထိုစီမံချက်ကိုမည်သည့်ခုနှစ်တွင်စတင်ခဲ့သလဲ?----- **(၂၀၁၇ခုနှစ်)**/ မသိပါ

၃။ ထိုစီမံချက်ကို မြို့နယ်မှအတည်ပြုခဲ့ပါသလား-----  
**ပြုခဲ့သည်**/မပြုပါ/မသိပါ

(စ) ခရီးအကွာအဝေး

၁။ ကျေးရွာ၏ဗဟိုမှ အုပ်စုရွာသို့ခရီးမည်မျှကွာဝေးသနည်း။----- **(၁၂)မိုင်**/မသိပါ

၂။ ကျေးရွာမှ အုပ်စုရွာသို့သွား/လာရာတွင် အချိန်မည်မျှကြာသနည်း။

ခြောက်သွေ့ရာသီကြာချိန် **၄၅မိနစ်** ထော်လာဂျီ **ဆိုင်ကယ်**၊ ကား၊ ခြေလျင်၊ စက်လှေ၊  
အခြား.....

မိုးရာသီကြာချိန် **၁နာရီခွဲ** ထော်လာဂျီ **ဆိုင်ကယ်**၊ ကား၊ ခြေလျင်၊ စက်လှေ၊ အခြား.....

(ဆ) ပတ်ဝန်းကျင်ဆိုင်ရာ သဘာဝဘေးအန္တရာယ်

ဤကျေးရွာတွင် ရေကြီးခြင်းကဲ့သို့ သဘာဝဘေးအန္တရာယ် ကျရောက်ဖူးပါသလား?

.....မရှိပါ/ **.....ရှိပါသည်**/ ရှိလျှင်ဖော်ပြပါ **...ရေကြီးခြင်း**

(ဇ) ကျေးရွာအတွင်းဖွဲ့စည်းထားသော အဖွဲ့အစည်းများ

လူထုဗဟိုပြုစီမံကိန်းမတိုင်မှီ ဤကျေးရွာတွင်

ကျေးရွာဖွံ့ဖြိုးရေးအတွက်အစိုးရ(သို့)ရွာသားများ ကိုယ်တိုင်(သို့) စီမံကိန်းတစ်ခုခုမှ  
ဖွဲ့စည်းထားသော အဖွဲ့များရှိပါသလား?

(၁) ----- (၂) -----

(၃) ----- (၄) -----

(ဈ) အထွေထွေအုပ်ချုပ်ရေးဦးစီးဌာန (GAD) မှ မှတ်တမ်းတင်ထားခြင်း။

.....မရှိပါ။ .....ရှိပါသည်။

၁၁။ကျေးရွာအခြေခံသတင်းအချက်အလက် ပုံစံ ၈-၂ (PC - 2)

စည်းရုံးရေးမှူးဝန်ထမ်းအမည် - မန်းသန်းဦး									
နေ့စွဲ - ၇.၇.၂၀၂၀		စီမံကိန်းစက်ဝန်းအမှန်ဖြစ်ပါ - စက်ဝန်း ၁ (..)။ စက်ဝန်း ၂ (..) ✓ စက်ဝန်း ၃ (..)။ စက်ဝန်း ၄ (..)							
ပြည်နယ် ကရင်		မြို့နယ် ကောကရိတ်		ကျေးရွာအုပ်စု တရိတခေါင်း			ကျေးရွာ သိမ်ပလိန်		
စီမံကိန်းဆောင်ရွက် မှုအဆင့်များ	နေ့စွဲ		အစည်းအဝေးတက်ရောက်သူ အရေအတွက်					အိမ် ထောင် စု စုစု ပေါင်း	အိမ် ထောင် စု %
	စတင်သည့် နေ့	ပြီးစီး သည့် နေ့	ကျား	မ	အိမ် ထောင် စု	လူမျိုးစု အရေ အတွက်			
၁။ကျေးရွာစီမံကိန်းမိတ်ဆက်အစည်းအဝေး	၇.၇.၂၀၂၀	၇.၇.၂၀၂၀	၁၅	၂၀	၃၅	၃၅	ပိုးကရင်	၄၁	၈၅.၃ %
၂။ကျေးရွာဖွံ့ဖြိုးရေးစီမံချက်ရေးဆွဲခြင်းအစည်းအဝေး	၇.၇.၂၀၂၀	၇.၇.၂၀၂၀	၁၅	၂၀	၃၅	၃၅	ပိုးကရင်	၄၁	၈၅.၃ %
၃။ကျေးရွာအုပ်စုလုပ်ငန်းဆုံးဖြတ်ချက်ချသည့်အစည်းအဝေး									
၄။မြို့နယ်အဆင့်စီမံကိန်းရေးဆွဲရေးနှင့်အကောင်အထည်ဖော်ရေးကော်မတီ၏စီမံကိန်းသုံးသပ်မှုအစည်းအဝေး			မလို	မလို	မလို	မလို	မလို	မလို	မလို
၅။မြို့နယ်အဆင့်စီမံကိန်းရေးဆွဲရေးနှင့်အကောင်အထည်ဖော်ရေးကော်မတီ၏ဆုံးဖြတ်မှုကိုရွာသို့အသိပေးအကြောင်းကြားသည့်အစည်းအ									

ဝေး									
၆။စီမံကိန်းလုပ်ငန်းခွဲ စီမံချက်ရေးဆွဲခြင်း အစည်းအဝေး	မလို	မလို	မလို	မလို	မလို	မလို	မလို	မလို	မလို
၆.၁။စီမံကိန်းလုပ် ငန်းအကောင်အ ထည်ဖော်ရေးအစီအ စဉ်ရေးဆွဲခြင်း									
၆.၂။ဝယ်ယူရေးအစီ အစဉ်ရေးဆွဲခြင်း									
၆.၃။ဘဏ္ဍာရေး ကုန်ကျမှုလျာထားအ စီအစဉ်ရေးဆွဲခြင်း									
၆.၄။ပြင်/ထိန်းအစီအ စဉ်ရေးဆွဲခြင်း									
၇။စီမံကိန်းလုပ်ငန်းခွဲ တိုးတက်မှုစောင့် ကြည့်အစည်းအဝေး	မလို	မလို	မလို	မလို	မလို	မလို	မလို	မလို	မလို
၇.၁။အစည်းအဝေးပ ထမအကြိမ်									
၇.၂။အစည်းအဝေးဒု တိယအကြိမ်									
၇.၃။အစည်းအဝေး တတိယအကြိမ်									
၈။စီမံကိန်းလုပ်ငန်းခွဲ အပြီးသတ်စစ်ဆေး ခြင်းအစည်းအဝေး									

၁၂။ ကျေးရွာအခြေခံသတင်းအချက်အလက် ပုံစံ စ-၃ (PC - 3)

စည်းရုံးရေးမှူးအမည် / ဝန်ထမ်းအမည် - မန်းသန်းဦး			
နေ့စွဲ - ၇.၇.၂၀၂၀		စီမံကိန်းစက်ဝန်းအမှန်ဖြစ်ပါ - စက်ဝန်း ၁ (..)။ စက်ဝန်း ၂ (..)။ ✓ စက်ဝန်း ၃ (.)။ စက်ဝန်း ၄ (..)	
ပြည်နယ် ကရင်	မြို့နယ် ကောကရိတ်	ကျေးရွာအုပ်စု တရိတခေါင်း	ကျေးရွာ သိမ်ပလိန်

(က) အခက်အခဲအတားအဆီးများအား ဆွေးနွေးခြင်း။ ယခုလက်ရှိအခြေအနေတွင် ကျေးရွာရှိ အဓိကအခက်အခဲအတားအဆီး မည်မျှရှိပါသနည်း။

အုပ်စုဖွဲ့ဆွေးနွေးမှုများမှ တင်ပြသော အခက်အခဲအတားအဆီးများ			
နွေရာသီတွင်ရေတွင်းခမ်းခြောက်သောကြောင့်မြစ်ရေကိုသာ မှီခိုဝဲရပြီးရေမသန့်ရှင်းသောကြောင့်ဝမ်းပျက်ဝမ်းလျောရောဂါများဖြစ်ခြင်း။	ကျား ...	မ....	ကျား+မ ...✓
ကျောင်းသူ/ကျောင်းသားများပညာသင်ကြားရာတွင်ကျောင်းဆောင်နေရာထိုင်ခင်းဆွေးမြေ့ခြင်း၊မိုးပက်ခြင်း၊အခန်းခွဲမရှိသောကြောင့်စိတ်ဝင်စားမှုနည်းပါးခြင်း။	ကျား ...	မ....	ကျား+မ ... ✓
ကျောင်းမှာကိုယ်ထူကိုယ်ထကျောင်းသာရှိသောကြောင့်ပညာရေးဝန်ထမ်းငှားရမ်းရခြင်းကျောင်းသုံးသင်ထောက်ကူပစ္စည်းများကိုရွာသူ/သားများကုန်ကျခံရသောကြောင့်ရွာလူထုမှာဝန်ထုပ်ဝန်ပိုးဖြစ်ခြင်း။	ကျား ...	မ....	ကျား+မ ... ✓
ရွာတွင်းလမ်းမှာမိုးရာသီတွင်ဗွက်များရှိသောကြောင့်ကျောင်းသူ/ကျောင်းသားများကျောင်းသွားရာတွင်အခက်အခဲရှိခြင်း။	ကျား ...	မ....	ကျား+မ ... ✓
ညအချိန်တွင်မီးမရှိ၍ရွာသူ/သားနှင့်ကျောင်းသား/သူများသွားလာရာတွင်မြေကင်းအနာရယ်ကိုကြောက်ရခြင်း။	ကျား ...	မ....	ကျား+မ ... ✓
ကျေးရွာတွင်းရှိကျောင်းမှာကျောင်းခြံစည်းရိုးမရှိသောကြောင့်ကျွဲ၊နွား၊ဆိတ်များဝင်ရောက်ခြင်း။	ကျား ...	မ....	ကျား+မ ... ✓
ကျေးရွာတွင်းရှိစက်ပစ္စည်းများပျက်သောအခါအခြားအနီးနားရွာသို့သွားရောက်ပြင်ဆင်ရခြင်း။	ကျား ...✓	မ....	ကျား+မ ...

စိုက်ပျိုးရေးအသိပညာနည်းပါးသောကြောင့်စိုက်ပျိုးတောင်ယာစပါး၊နမ်းအထွက်နည်းခြင်း။	ကျား ...	မ....	ကျား+မ ... ✓
မွေးမြူရေးအသိပညာမရှိသောကြောင့်အိမ်မွေးကြက်၊ဝက်၊နွား၊ဆိတ်၊တိုးပွားနှုန်းနည်းပါးခြင်း။	ကျား ...	မ....	ကျား+မ ... ✓
ကျေးရွာတွင်းရှိအမျိုးသမီးငယ်များသည်စက်ချုပ်မတတ်သောကြောင့်အခြားကျေးရွာများသို့သွားရောက်ချုပ်ရခြင်း။	ကျား ...	မ....	ကျား+မ ...

(ခ) မျှော်မှန်းခြင်း - နောင်လာမည့် ၅ နှစ်တွင် ကျေးရွာဖွံ့ဖြိုးရေးလျာထားချက်များ

အုပ်စုဖွဲ့ဆွေးနွေးမှုများမှ တင်ပြသော အခက်အခဲအတားအဆီးများ			
ကျောင်းဆောင်သစ်များရရှိလာသောကြောင့် ကျောင်းသား၊ ကျောင်းသူများစိတ်ပါဝင်စားစွာ ပညာသင်ကြားနိုင်စေမည်။	ကျား ...	မ....	ကျား+မ ... ✓
စိမ့်စမ်းရေသွယ်တန်းမှုရရှိလာသောကြောင့် ရေကောင်းရေသန့်ရရှိပြီး ဝမ်းပျက်ဝမ်းလျှောရောဂါများကင်းဝေးလာမည်။	ကျား ...	မ....	ကျား+မ ... ✓
ရွာတွင်းလမ်းများကောင်းမွန်လာသောကြောင့် ကျောင်းသူ၊ ကျောင်းသား၊ ကလေးများနှင့်ရွာသူ ရွာသားများ သွားလာမှုအဆင်ပြေလာစေမည်။	ကျား ...	မ....	ကျား+မ ... ✓
ကျားခြံစည်းရိုးရှိလာလျှင် ကျွဲ၊ နွား၊ ဆိတ်ဝင်ရောက်ခြင်းမှ ကာကွယ်နိုင်မည်။	ကျား ...	မ....	ကျား+မ ... ✓
ဆိုလာ လမ်းမီးများရရှိလာလျှင် ရွာသူ ရွာသားများညအချိန် သွားလာတွင်ပိုအဆင်ပြေလာစေမည်။	ကျား ...	မ....	ကျား+မ ... ✓
အစိုရအသိမှတ်ပြုကျောင်းရရှိလာသောကြောင့် ကျောင်းသားမိဘများ ငွေကုန်ကျ သက်သာလာစေမည်။	ကျား ...	မ....	ကျား+မ ... ✓
စိုက်ပျိုး/မွေးမြူရေးနည်းပညာများရရှိလာသောကြောင့် စိုက်ပျိုး/မွေးမြူရေးပိုမိုလုပ်ကိုင်လာနိုင်မည်။	ကျား ...	မ....	ကျား+မ ... ✓

(ဂ) လူထုစီမံကိန်း၏ နောင်လာမည့် ၄ နှစ်တာအတွက် အကျိုးဝင်သော ကျေးရွာဖွံ့ဖြိုးရေး လုပ်ငန်းအစီအစဉ်များ။

ဦးစားပေး အဆင့် သတ်မှတ်ချက်	ကျေးရွာဖွံ့ဖြိုးရေးအတွက် လုပ်ငန်းအစီအစဉ်များ	အဆိုပြုသူ ကျား၊ မ၊ (ကျား+မ)	အခန်း ကဏ္ဍ	ခန့်မှန်း ကုန်ကျ စရိတ် ကျပ်	အကျိုးခံစားခွင့်ရှိသူ ခန့်မှန်းအရေအတွက်		
					ကျား	မ	ပေါင်း



၁။	မူလတန်း ကျောင်း ဆောင်သစ် တည်ဆောက် ခြင်း	(ကျား+မ)	ပညာရေး	၂၀၀၀၀၀၀	၁၀၂	၈၆	၁၈၈
၂။	စိမ့်စိမ်းရေ သွယ်တန်း ခြင်း	(ကျား+မ)	ရေနှင့် သန့်ရှင်းရေး	၁၅၀၀၀၀၀	၁၀၂	၈၆	၁၈၈
၃။	ရွာတွင်းလမ်း ပြုပြင်ခြင်း	(ကျား+မ)	လမ်းပန်း ဆက်သွယ် ရေး	၁၈၀၀၀၀၀	၁၀၂	၈၆	၁၈၈
၄။	ကျောင်းခြံ စည်းရိုး	(ကျား+မ)	ပညာရေး	၉၀၀၀၀၀	၁၀၂	၈၆	၁၈၈
၅။	ဆိုလာလမ်းမီး	မ	မီးလင်းရေး	၁၀၀၀၀၀၀	၁၀၂	၈၆	၁၈၈

(ဃ) လူထုစီမံကိန်း၏နောင်လာမည့် ၄ နှစ်အတွက် အကျုံးမဝင်သော ကျေးရွာဖွံ့ဖြိုးရေး လုပ်ငန်းအစီအစဉ်များ။

စဉ်	ကျေးရွာဖွံ့ဖြိုးရေးအတွက် လုပ်ငန်းအစီအစဉ်များ	အဆိုပြုသူ ကျား၊ မ (ကျား+မ)	အခန်း ကဏ္ဍ
၁။	အစိုးရအသိမှတ်ပြုကျောင်းရရှိရေး	(ကျား+မ)	ပညာရေး
၂။	ပညာရေးဝန်ထမ်းရရှိရေး	(ကျား+မ)	ပညာရေး
၃။	စိုက်ပျိုး/မွေးမြူသင်တန်းရရှိရေး	(ကျား+မ)	စိုက်ပျိုး/မွေးမြူရေး
၄။	စက်ပြင်သင်တန်းရရှိရေး	ကျား၊	အသက်မွေးဝမ်း ကျောင်း

၁၃။ ကျေးရွာပထမနှင့် ဒုတိယအကြိမ်အစည်းအဝေးမှတ်တမ်းများ

နေရာ သိမ်ပလိန်  
အချိန် ၀.၂၂.၂၀.၂၀.၂၀.၂၀.၂၀

ဆွေးနွေးသည့် အကြောင်းအရာ

အစည်းအဝေးခေါင်းစဉ် ပထမ + ဒုတိယကြိမ် စည်းဝေး  
နေ့ရက် ၇.၇.၂၀၂၀

၁။ ကျေးရွာ၏ အဓိက လိုအပ်ချက် တစ်ခုဖြစ်သည့် ပညာရေးနှင့်  
 ၂။ မြေဧက၊ လာဘ်ရန် အတွက် ပညာရေး အဓိကထား ဆွေးနွေး  
 ၃။ ခဲ့ကြသည်။ စီ/ဆောင် စုနှင်းအဖွဲ့မှ ဂုဏ်ထူးဆောင်များ စီမံကိန်း  
 ၄။ တတိယနှစ်စက်ဝန်းတွင် တာရှည်ခံအောင် အုပ်စု သိမ်ပလိန်တွင်  
 ၅။ မူဝါဒရေး၊ ကျောင်းဆောင် သစ် တည်ဆောက် နှင့် ငြိမ် ငြိမ် ငြိမ်  
 ၆။ CF - TF တို့နှင့် ဆွေးနွေး ခဲ့ကြသည်။

စဉ်	အစည်းအဝေးဆုံးဖြတ်ချက်များ	ဆောင်ရွက်မည့်သူ
	ဂုဏ်ထူးဆောင်များ စီမံကိန်း တတိယနှစ်စက်ဝန်း	CF . TF . ငြိမ် ငြိမ် ငြိမ်
	တာရှည်ခံအောင် အုပ်စု သိမ်ပလိန် ကျေးရွာ	ကျေးရွာ အုပ်ချုပ်ရေး
	တွင် မူဝါဒရေး၊ ကျောင်းဆောင် သစ် တည်	
	ဆောင်ရွက် နှင့် ဆုံးဖြတ် ခဲ့ကြသည်။	

မှတ်တမ်းတင်သူ  
 အမည်/ ရာထူး: မင်းသိန်းဦး CF  
 လက်မှတ်/ရက်စွဲ: ၇.၇.၂၀၂၀

၁၄။ ကဏ္ဍအလိုက်အနှစ်ချုပ်ဇယား

ကဏ္ဍ	စဉ်	လုပ်ငန်းအမျိုးအစား	အဆိုပြုသူ			ခုနှစ်	ထောက်ပံ့မည့် အဖွဲ့အစည်း (သို့) ဌာန	မှတ်ချက်
			ကျား	မ	ကျား+မ			
အခြေခံအဆောက်အဦး (လမ်း၊ တံတား၊ ရေရရှိရေး၊ မီးလင်းရေး)	၁	စိန်စမ်းရေသွယ်တန်းခြင်း			✓	၂၀၁၈/၁၉		
	၂	ရွာတွင်းလမ်းပြုပြင်ခြင်း			✓	၂၀၁၈/၁၉		
	၃	ဆိုလာလမ်းမီး		✓		၂၀၁၈/၁၉		
	၄							
	၅							
လူမှုစီးပွား (ပညာရေး၊ ကျန်းမာရေးနှင့် ဆိုင်သောအဆောက်အဦးနှင့် အခြားလိုအပ်ချက်များ)	၁	မူလတန်းကျောင်းဆောင်သစ်တည်ဆောက်ခြင်း			✓	၂၀၁၈/၁၉		
	၂	ကျောင်းခြံစည်းရိုး			✓	၂၀၁၈/၁၉		
	၃	အစိုးရအသိမှတ်ပြုကျောင်းရရှိရေး			✓	၂၀၁၈/၁၉		
	၄	ပညာရေးဝန်ထမ်းရရှိရေး			✓	၂၀၁၈/၁၉		
	၅							
အသက်မွေးဝမ်းကျောင်း (စိုက်ပျိုးရေး၊ မွေးမြူရေးနှင့် ဆိုင်သော အဆောက်အဦးနှင့် အခြားလိုအပ်ချက်များ)	၁	စက်ပြင်သင်တန်းရရှိရေး	✓			၂၀၁၉		
	၂	စိုက်ပျိုးရေး/မွေးမြူရေး သင်တန်းရရှိရေး			✓	၂၀၁၉		
	၃							
	၄							
	၅							
သဘာဝဘေးအန္တရာယ်လျော့ပါးရေး	၁							
	၂							
	၃							
	၄							
	၅							
အခြား	၁							
	၂							
	၃							
	၄							

		၅							
--	--	---	--	--	--	--	--	--	--