

ပြည်ထောင်စုသမ္မတမြန်မာနိုင်ငံတော်အစိုးရ  
စိုက်ပျိုးရေး၊မွေးမြူရေးနှင့်ဆည်မြောင်းဝန်ကြီးဌာန  
ကျေးလက်ဒေသဖွံ့ဖြိုးတိုးတက်ရေးဦးစီးဌာန  
နေဖြူမြို့နယ်  
လူထုဗဟိုပြုစီမံကိန်း(ဒုတိယနှစ်စက်ဝန်း)

National Community Driven Development Project(NCDDP)



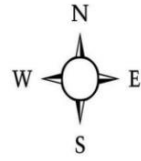
ကျေးရွာဖွံ့ဖြိုးရေးအစီအစဉ်  
Village Development Plan (VDP)  
သိမ်ကြီးတန်းကျေးရွာ၊ကျောက်တိုင်ကျေးရွာအုပ်စု

မာတိကာ

- ၁။ မြို့နယ်မြေပုံ
- ၂။ ကျေးရွာအုပ်စုမြေပုံ
- ၃။ ကျေးရွာအုပ်စုတွင်ပါဝင်သောကျေးရွာများစာရင်း
- ၄။ ကျေးရွာသမိုင်းကြောင်း
- ၅။ လူထုပူးပေါင်းပါဝင်သောလူမှုဆန်းစစ်ခြင်းနှင့် အကဲဖြတ်ခြင်းလုပ်ငန်းစဉ်(PSA/PRA)  
အကျဉ်းချုပ်ဇယား
- ၆။ ကျေးရွာဖွံ့ဖြိုးရေးအစီအစဉ်အတွက် အသုံးပြုခဲ့သောPRA tools များ
  - ၆.၁။ ကျေးရွာလူမှုရေးနှင့်အရင်းအမြစ်ပြမြေပုံ(Social and Resource Map)
  - ၆.၂။ ရာသီခွင်ပြ -ပြက္ခဒိန်(Seasonal Calender)
  - ၆.၃။ ဥစ္စာနေကြွယ်ဝမှုအဆင့်သတ်မှတ်ခြင်း(Wealth Ranking)
  - ၆.၄။ ကျား-မပင့်ကူအိမ်သုံးသပ်ခြင်း(Spider Diagram)
  - ၆.၅။ ပိုင်ဆိုင်မှုသုံးသပ်ခြင်း(Asset Mapping)
  - ၆.၆။ အဖွဲ့အစည်းချိတ်ဆက်မှုဇယား(Venn Diagram)
- ၇။ ကော်မတီဝင်များရွေးချယ်ခြင်းနှင့်ကျေးရွာဖွံ့ဖြိုးရေးအစီအစဉ်ဆောင်ရွက်မှု မှတ်တမ်းဓါတ်ပုံများ
- ၈။ ကျေးရွာကော်မတီဝင်များစာရင်း
- ၉။ ကျေးရွာအခြေခံအချက်အလက် ပုံစံ ၈-၁(PC-1)
- ၁၀။ စီမံကိန်းစက်ဝန်းအချိန်ဇယားပုံစံ ၈-၂(PC-2)
- ၁၁။ ကျေးရွာဖွံ့ဖြိုးရေးဦးစားပေးအစီအစဉ် ပုံစံ ၈-၃(PC-3)
- ၁၂။ ကျေးရွာအခြေခံအချက်အလက် ပုံစံ ၈-၁(PC-1)
- ၁၃။ စီမံကိန်းစက်ဝန်းအချိန်ဇယားပုံစံ ၈-၂(PC-2)
- ၁၄။ ကျေးရွာဖွံ့ဖြိုးရေးဦးစားပေးအစီအစဉ် ပုံစံ ၈-၃(PC-3)
- ၁၅။ ကျေးရွာပထမအကြိမ် အစည်းအဝေးမှတ်တမ်း
- ၁၆။ ကျေးရွာဒုတိယအကြိမ် အစည်းအဝေးမှတ်တမ်း
- ၁၇။ ကဏ္ဍအလိုက်ဦးစားပေးဖွံ့ဖြိုးရေးလုပ်ငန်းစဉ်များ

# မြို့နယ်မြေပုံ

## နေဖြူမြို့နယ်

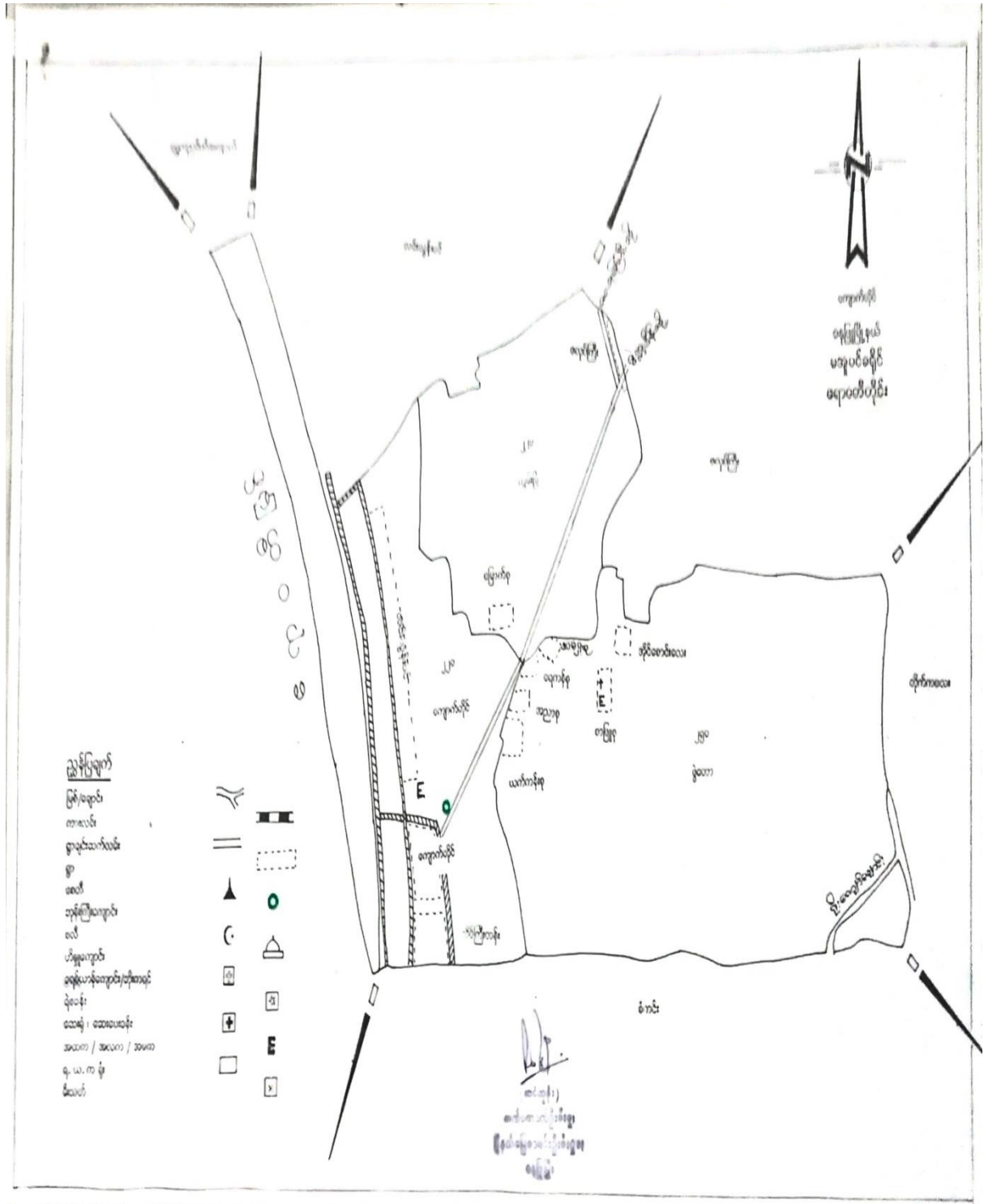


နေဖြူမြို့နယ်  
 ဧရာဝတီတိုင်းဒေသကြီး  
 စကေး ၁:၅၀,၀၀၀ = ၁:၁ မိုင်



- ညွှန်းပြချက်**
- ၁။ တိုင်းနယ်နိမိတ်
  - ၂။ ခရိုင်နယ်နိမိတ်
  - ၃။ မြို့နယ်နယ်နိမိတ်
  - ၄။ ကျေးရွာအုပ်စုနယ်နိမိတ်
  - ၅။ မြစ်ချောင်း/တူးမြောင်း
  - ၆။ ကားလမ်း
  - ၇။ ရထားလမ်း

# ကျေးရွာအုပ်စုမြေပုံတည်နေရာ



## ကျောက်တိုင်ကျေးရွာအုပ်စုတွင်ပါဝင်သောကျေးရွာစာရင်း

စဉ်	ကျေးရွာအမည်	အိမ်ထောင်စု	ကျား	မ	လူဦးရေစုစုပေါင်း
၁။	ကျောက်တိုင်	၁၄၉	၂၉၂	၃၀၆	၅၉၈
၂။	လင်းလွန်းပင်	၄၂	၈၈	၉၃	၁၈၁
၃။	သိမ်ကြီးတန်း	၁၇၈	၃၂၇	၃၈၀	၇၀၇
၄။	ဇလုပ်ကြီး	၂၀	၃၃	၃၈	၇၁
၅။	ယက္ကန်းစု	၄	၆	၇	၁၃
၆။	မြောက်စု	၂၄	၅၇	၇၆	၁၃၃
၇။	အရှေ့စု	၁၀	၁၉	၂၈	၄၇
၈။	ရေကန်စု	၃၈	၇၉	၇၅	၁၅၄
၉။	အညာစု	၁၇	၃၂	၃၅	၆၇
၁၀။	စာဖြူစု	၃၇	၇၃	၇၉	၁၅၂
၁၁။	အိုင်အောင်းလေး	၅	၈	၁၂	၂၀

# ကျေးရွာသမိုင်းကြောင်း

(သိမ်ကြီးတန်းကျေးရွာ)

သိမ်ကြီးတန်းရွာသည် နေဖြူမြို့ အရှေ့ဘက်ကမ်း ဧရာဝတီမြစ်ဘေးတွင်ရှိသော ရွာဖြစ်ပါသည်။ ရှေးယခင် စံကင်းကျွန်းတွင် မွန်မင်းသမီး ဥမ္မာဒန္တီတည်ထားသော မြကျိုက်ပြန်စေတီတော်ကို ဗဟိုပြုပြီး အရပ်လေးမျက်နှာတွင် အပိုင်းလေးပိုင်းဖြစ်ရွာဖွဲ့စည်းခဲ့သည်။ စေတီ၏မြောက်ဘက်တွင် ကျောက်တိုင်ပိုင်း၊ စေတီ၏တောင်ဘက်တွင် တာကြီးပိုင်းနှင့် တာဟောင်းပိုင်း စေတီအနောက်ဘက်တွင် သိမ်းကြီးတန်းနှင့် ရွှေဟင်္သာအပိုင်း၊ စေတီ၏အရှေ့ဘက်တွင် ဧရာဝတီမြစ်တို့ပိုင်းယံလျက်ရှိပါသည်။

အင်္ဂလိပ်လက်ထက်တွင် စံကင်းရွာကြီးကို ကျောက်တိုင်ရွာ၊ သိမ်းကြီးတန်းရွာ၊ စံကင်းရွာဟူ၍ နယ်မြေခွဲခြားသတ်မှတ်ခဲ့ရာမှ သိမ်ကြီးတန်းရွာဖြစ်လာသည်။ သိမ်ကြီးတန်းဟု ခေါ်ရခြင်းမှာ မြကျိုက်ပြန်စေတီ၏မြောက်ဘက်ကပ်လျက် ဓါတ်တော်ကျောင်းတိုက်ရှိ ရတနာသိင်္ဂီ သိမ်ကြီး၏အနီးတွင်ရှိသော ရွာတန်းဖြစ်ခြင်းကြောင့် သိမ်ကြီးတန်းဟု ခေါ်ပါသည်။

ဦးဆောင်ဆွေးနွေးသူ- ဦးစိုးကြည်+ဦးဟန်ညိမ်း


ကျား (၂) - မ (၂)

**သိမ်ကြီးတန်းကျေးရွာ၏ လူထုပူးပေါင်းပါဝင်သောလူမှုဆန်းစစ်ခြင်းနှင့်အကဲဖြတ်ခြင်း  
လုပ်ငန်းစဉ်(PSA/PRA)အကျဉ်းချုပ်**

စဉ်	အကြောင်းအရာ	ရက်စွဲ	ဦးတည်အုပ်စု	တက်ရောက်သူ			အဓိကဆွေးနွေးချက်များ
				ကျား	မ	ပေါင်း	
၁	ကျေးရွာသမိုင်းကြောင်း (Village History)	ခါးလှိုင်	ကျေးရွာအကြောင်းကိုသိ သောရပ်မီးရပ်ဖ (အမျိုးသား၊သမီး)များ ကျေးရွာအုပ်ချုပ်ရေးမှူး	၂	၂	၄	ကျေးရွာလူမှုစီးပွားအုပ်စုများခွဲခြား သတ်မှတ်နိုင်ရေးအတွက်အခြေခံစံ နှုန်းများကိုရွာသူရွာသားများနှင့်အ တူဆွေးနွေး၍အများသဘောတူဆုံး ဖြတ်သတ်မှတ်ခြင်း။
၂	ကျေးရွာလူမှုရေး၊ စီးပွားရေးအရင်းမြစ်ပြမြေပုံ (Social and Resource Map)	ခါးလှိုင်	ကျေးရွာသူ/သားများနှင့် မြေပုံရေးဆွဲတက်သူ ကော်မတီဝင်အချို့နှင့် ကျေးရွာကြောင်းကိုနံ့နံ့ စပ်စပ်သိသောလူငယ် လေးများ	၅	၃	၈	ကျေးရွာစီးပွားရေးအရင်းအမြစ်များ၊ လမ်းပန်းဆက်သွယ်ရေးအခြေအနေ၊ သောက်သုံးရေရရှိမှု၊ ပညာရေး၊ကျန်းမာရေးလိုအပ်ချက်၊ အလုပ်အကိုင်အခွင့်အလမ်းဖန်တီး နိုင်မှုများကိုဆွေးနွေးခြင်း။
၃	ရာသီခွင်ပြကွဲဒီနံ (Seasonal Calendar)	ခါးလှိုင်	ကော်မတီဝင်များ(ကျား၊ မ)တောင်သူလယ်သမား၊ လက်လုပ်လက်စား၊ ဈေးသည်များနှင့်လယ် လုပ်သားများ (အမျိုးသား၊အမျိုးသမီး)	၂၃	၁၄	၃၇	ကျေးရွာတွင် ရာသီအလိုက် လုပ်ကိုင်ဆောင်ရွက်နေသောအလုပ် အကိုင်များ၊ ဝင်ငွေရရှိမှုများ၊ နှင့် ပွဲတော်ရက်များအကြောင်းဆွေးနွေး ခြင်း
၄	ချမ်းသာကြွယ်ဝမှု အဆင့်ခွဲခြားဥပမာပြဇယား (Wealth Ranking)	ခါးလှိုင်	ကျေးရွာသူ/သားများနှင့် အုပ်ချုပ်ရေးမှူး၊ ကော်မတီဝင်များ	၁၉	၁၄	၃၃	ကျေးရွာအတွင်းရှိစွာနေထိုင်မှု အားအဆင့်ခွဲခြားခြင်း။
၅	အဖွဲ့အစည်းချိတ်ဆက်ပြမြေပုံ (Venn Diagram)	ခါးလှိုင်	ကျေးရွာအတွင်းရှိအဖွဲ့ စည်းများ၊ ကျေးရွာသူ၊ကျေးရွာ သားများ	၂၃	၁၅	၃၈	ကျေးရွာအတွင်းရှိလက်ရှိဖွဲ့စည်းထ ားသောအဖွဲ့ အစည်းများနှင့် ချိတ်ဆက်ပြီးလုပ်ဆောင်နေပုံအားဆွေး နွေးခြင်း။
၆	ပိုင်ဆိုင်မှုအရင်းအမြစ် (Access to control over)	ခါးလှိုင်	ကျေးရွာသူ/သားများ	၂	၄	၆	အမျိုးသားနှင့်အမျိုးသမီးပိုင်ဆိုင် မှုအရင်းအမြစ်များ
၇	အမျိုးသား၊ အမျိုးသမီးအခြေအနေသုံးသ ပ်ချက်ပြမြေပုံ (Spider Web)	ခါးလှိုင်	ကျေးရွာသူ/သားများ	၆	၅	၁၁	ကျေးရွာအတွင်းရှိအမျိုးသား၊ အမျိုးသမီးများ၏ စွမ်းဆောင်ရည်အပိုင်း၊ ပညာရေး၊ အလုပ်အကိုင်၊ ခေါင်းဆောင်မှု၊ ရပ်ရေးရွာရေးပူးပေါင်းပါဝင်မှုနှင့် အလုပ်အကိုင်အခွင့်အလမ်းများ အားအမျိုးသား၊အမျိုးသမီး နှိုင်းယှဉ်ဆွေးနွေးခြင်း။

သိမ်ကြီးတန်းကျေးရွာ၏ လူထုပူးပေါင်းပါဝင်သောလူမှုဆန်းစစ်ခြင်းနှင့်အကဲဖြတ်ခြင်း  
လုပ်ငန်းစဉ်(PSA/PRA)အကျဉ်းချုပ်

၈	ကျေးရွာ၏ (၅) နှစ်စာဦးစားပေးဖွံ့ဖြိုးရေးအစီအစဉ် (Metric Ranking)	၅၀၀.၅၃၀	ကျေးရွာသူ/သားများ၊ ကော်မတီဝင်များ၊ ရပ်မိရပ်ဖများ၊ ကျေးရွာအတွင်းရှိအဖွဲ့အစည်းများ။	၅၆	၅၀	၁၀၆	ကျေးရွာအတွက်လိုအပ်သော အဆောက်အဦးပိုင်းဆိုင်ရာနှင့် စီးပွားရေး၊လူမှုရေးနှင့်ကျန်းမာရေးအတွက် လုပ်ဆောင်ချင်သောလုပ်ငန်းများ၊ လုပ်ဆောင်မည့်သူများအား ကြိုတင်ဆွေးနွေးခြင်း။
၉	ကျေးရွာအုပ်စု၏ ဖွံ့ဖြိုးရေးအစီအစဉ်ပြဇယား (VTDP)	၅၀၀.၆၂၅	ကျေးရွာအုပ်စု ကော်မတီဝင်များ။	၁၈	၁၃	၃၁	ကျေးရွာအုပ်စုအတွက် ပိုမို၍အရေးကြီးသောလုပ်ငန်းများကိုဦးစားပေးအဆင့်သတ်မှတ်ကာအရင်ဆုံးပြုလုပ်ရန် ဆွေးနွေးခြင်း။



လူထုပူးပေါင်းဆောင်ရွက်ခြင်း စီမံကိန်း



# ၁။ နေဖြူမြို့နယ်၊ ကျောက်တိုင်ကျေးရွာအုပ်စု၊ သိမ်ကြီးတန်းကျေးရွာ လူမှုရေးအရင်းအမြစ်ပြမြေပုံ



## ဆွေးနွေးခြင်းနှင့် ဆန်းစစ်ခြင်း

သိမ်ကြီးတန်းကျေးရွာသည် ဧရာဝတီမြစ်၏အရှေ့ဘက်ကမ်းတွင် တည်ရှိပါသည်။ ကျောက်တိုင်ကျေးရွာ စံကင်းကျေးရွာတို့နှင့် ထိစပ်နေပါသည်။

သိမ်ကြီးတန်းကျေးရွာတွင် အမျိုးသား (၃၂၇) ဦးနှင့် အမျိုးသမီး (၃၈၀) ဦးတို့ဖြင့် အိမ်ထောင်စု (၁၇၈) စုဖြင့် နေထိုင်ကြသည်။ သိမ်ကြီးတန်းကျေးရွာသည် ဗမာလူမျိုးအများဆုံးနေထိုင်ကြပြီး ဗုဒ္ဓဘာသာကိုးကွယ်ကြသူများဖြစ်ကြပါသည်။ သိမ်ကြီးတန်းကျေးရွာတွင် လယ်ယာလုပ်ငန်း လုပ်ကိုင်ကြသူများလည်းရှိပြီး အခြားတံငါလုပ်ငန်းလုပ်ကိုင်ကြသူများလည်းရှိပါသည်။ ကျေးရွာ၏ ရွာအလယ်တွင် မွှာရုံရှိပါသည်။ လမ်းအခြေအနေမှာ ကွန်ကရစ်လမ်းဖြစ်သော်လည်း ကျဉ်းမြောင်းသောကြောင့် သွားလာရေးအတွက် အခက်အခဲများရှိနေပါသည်။

## ပညာရေး

သိမ်ကြီးတန်းကျေးရွာတွင် ပညာရေးကို စံကင်းကျေးရွာသို့ သွားရောက်သင်ကြားကြရပါသည်။

## အနှစ်ချုပ်

ကျေးရွာသည်ရောတီမြစ်နှင့်ကပ်လျက်ရှိသောကြောင့် ရွာသူရွာသားများသွားလာသောအခါကုန်းလမ်းရေလမ်းခရီးဖြင့်သာသွားလာကြရပါသည်။ ကျေးရွာသားများသည်အခြားဒေသများသို့လည်း သွားရောက်အလုပ်လုပ်ကိုင်ကြရပါသည်။ ကျေးရွာအတွင်းရှိ ရေလုံလောက်မှုရှိသော်လည်း သန့်ရှင်းသောသောက်သုံးရေရရှိရန်လိုအပ်ပါသည်။

ပါဝင်ဆွေးနွေးသူများ - (၅) ဦး ၊ မ - (၃) ဦး



လူထုဗဟိုပြု စီမံကိန်း

# ၂။ နေဖြူမြို့နယ် ကျောက်တိုင်ကျေးရွာအုပ်စု၊ သိမ်ကြီးတန်းကျေးရွာ ရာသီခွင်ပြ ပြက္ခဒိန်

(ရာသီခွင်ပြ ပြက္ခဒိန်)

၇.၇.၂၀၁၉  
သိမ်ကြီးတန်းကျေးရွာ

ကျောက်တိုင်အုပ်စု	တန်ခူး	ကဆုန်	နယုန်	မိဆါ	မိခေါင်	ဆက်သမ္မတ	ဒီတင်း	တန့်ဆော်	နတ်တော်	ဗြာဟ္မီ	တပို့တွဲ	တပေါင်း	* ရက်ညွှန်းချက် *
စိုက်ပျိုးရေး													- စပါး - စပါး - စပါး
မွေးမြူရေး													- စပါး - စပါး - စပါး
ရာသီဥတု													- စပါး - စပါး
သောက်သုံးရေ													- စပါး
လမ်းပန်းဆက်သွယ်ရေး													- စပါး - စပါး - စပါး
ဝင်ငွေရရှိမှု													- စပါး - စပါး
လှူဒါန်းရေး													- စပါး - စပါး
ပွဲတော်များ													- စပါး - စပါး - စပါး

## ဆွေးနွေးခြင်းနှင့် ဆန်းစစ်ခြင်း

### စိုက်ပျိုးရေး

နယုန်လတွင် စပါးများပျိုးကြို၍ ဝါဆိုလတွင်စပါးများစတင်စိုက်ပျိုးကြသည်။ ဝါဆိုလ၊ ဝါခေါင်လ၊ တော်သလင်း၊ သီတင်းကျွတ်များတွင်ပေါင်းကောက်ခြင်း မြက်ကောက်ခြင်းများလုပ်ကိုင်ဆောင်ရွက်ကြပါသည်။ တန်ဆောင်မုန်းလများတွင် ကောက်ရိတ်ခြင်း လုပ်ငန်းများကိုလုပ်ကိုင်ဆောင်ရွက်ကြပါသည်။ နတ်တော်လနှင့် ဗြာဟ္မီလများတွင်မတ်ပဲစိုက်ပျိုးကြပြီး တပေါင်း၊ တန်ခူးလများတွင်ပဲများရိတ်သိမ်းကြပါသည်။

### ရာသီဥတု

တန်ခူး၊ ကဆုန်နှင့် နယုန်လများတွင်ရာသီဥတုမှာနေသာလိုက်မိုးရွာလိုက်ဖြင့်ဖြစ်ပေါ်နေပြီးဝါဆို၊ ဝါခေါင်လများတွင်သာမိုးရွာသွန်းသောမိုးတွင်းကာလဖြစ်ပါသည်။ သီတင်းကျွတ်၊ တန်ဆောင်မုန်း၊ နတ်တော်လများတွင် နှင်းကျသောဆောင်းတွင်းကာလဖြစ်ပါသည်။ တပို့တွဲ၊ တပေါင်းလနှင့် တန်ခူးလများတွင် သာယာသောနေရာသီဖြစ်ပါသည်။ ရာသီဥတုမှာသူ့ရာသီအလိုက်အသိသိရှိကြပြီးလုပ်ကိုင်ဆောင်ရွက်၍ အဆင်ပြေသောရာသီဥတုဖြစ်ပါသည်။

**ဝင်ငွေရရှိမှု**

စပါးစိုက်ပျိုးချိန်နှင့် ပဲစိုက်ပျိုးချိန်တွင်ထွက်ငွေများရှိပြီးစပါးရိတ်သိမ်းချိန်နှင့် ပဲရိတ်သိမ်းချိန်ကောက်ပဲသီးနှံများရောင်းချိန်တွင်ဝင်ငွေများပေါများပါသည်။ လက်လုပ်လက်စားသမားများသည်လည်း လုပ်ငန်းပေါ်ချိန်တွင်အလုပ်အကိုင်များရရှိလာသဖြင့် ဝင်ငွေများ ရရှိလာမည်ဖြစ်ပါသည်။ အခြားခြံစိုက်ပျိုးခြင်း၊ တံငါလုပ်ငန်းလုပ်ကိုင်ခြင်း လုပ်ငန်းများကိုလဲ လုပ်ကိုင်ဆောင်ရွက်ကြသဖြင့် ဝင်ငွေအသင့်အတင့် ရရှိကြပါသည်။

**ကျန်းမာရေး**

ကျန်းမာရေးအခြေအနေမှာရာ သိဥတုအကူးအပြောင်းများ မိုးတွင်းကာလများတွင် များသောအားဖြင့် ကျန်းမာရေးချို့တဲ့ကြသောအချိန်ကာလဖြစ်ပါသည်။ အခြားရာသီဥတုများတွင်လည်း အနည်းအပါး ရာသီဥတုနှင့်ဆိုင်သာ ရောဂါများဖြစ်ပွားတက်ပါသည်။

**ပွဲတော်**

ပွဲတော်များမှာ သူ့ရာသီအလိုက်အသီးသီးကျင်းပသောပွဲတော်ရက်များရှိကြပါသည်။ တန်ခူးလတွင် သင်္ကြန်ပွဲ၊ သီတင်းကျွတ်လတွင်မီးထွန်းပွဲစသည်ဖြင့်လရာသီအလိုက်ကျင်းပသောပွဲတော်များဖြစ်ပါသည်။

**အနှစ်ချုပ်**

သိမ်ကြီးတန်းကျေးရွာသည်ရာသီဥတုအလိုက်နွေ၊ မိုး၊ ဆောင်းဟုသုံးရာသီရှိပြီး နှစ်စဉ်သူ့ရာသီအလိုက် ရှိပါသည်။ စိုက်ပျိုးသောကောက်ပဲသီးနှံအားဖြင့် စပါးနှင့်မတ်ပဲကိုအဓိကထားစိုက်ပျိုးကြပါသည်။ အခြားခြံထွက် သီးနှံများကိုလဲတနိုင်တပိုင်စိုက်ပျိုးကြပါသည်။ တံငါလုပ်ငန်း လုပ်ကိုင်ဆောင်ရွက်ကြသူများလည်းရှိပါသည်။ ကျေးရွာသည်ဧရာဝတီမြစ်ဘေး တွင်တည်ရှိသောကြောင့် မြစ်ရေတိုက်စားခြင်းများ ဖြစ်ပေါ်သောကြောင့် ရေတိုက်စားခြင်းကြောင့် မြစ်ကမ်းပါးများနှင့်တာတမံများပျက်စီးပြီးသွားလာရေးအတွက်ကုန်းလမ်း၊ ရေလမ်း ခရီးကိုသာအသုံးပြုကြရပါသည်။



ပါဝင်ဆွေးနွေးသူများ - (၂၃) ဦး ၊ မ - (၁၄) ဦး

၃။ နေဖြူမြို့နယ်ကျောက်တိုင်ကျေးရွာအုပ်စု၊ သိမ်ကြီးတန်းကျေးရွာ  
ဥစ္စာနေကြွယ်ဝမှုဇယား

ကျောက်တိုင်အုပ်စု		သိမ်ကြီးတန်းကျေးရွာ	
အဆင့်	သတ်မှတ်ချက် / ညွှန်းလိန်း	အိမ်ထောင်စု အရေအတွက်	ရာခိုင်နှုန်း
ချမ်းသာ	တိုက်အိမ်၊ လယ် ၃၈-၃၉၊ ဂွန်ခေါင်း၊ တွန့်ခေါင်၊ ဆိုဠ်ကန်၊ ဆွေဖာ	၃၆	၂၀
အလယ်အလတ်	သစ်အိမ်၊ နွား ၂၀၀၀၀၊ ၁၀၀၀၊ ၈၀၀၊ ဆိုဠ်ကန်	၇၀	၃၈
နွမ်းပါး	ဂါးအိမ်၊ ၁၀၀၊ ဇာန်ဖွေး၊ နွား၊ ဇုန်အားအလှူလုပ်	၇၂	၄၂
စုစုပေါင်း		၁၇၈	၁၀၀

**ဆွေးနွေးခြင်းနှင့် ဆန်းစစ်ခြင်း**

သိမ်ကြီးတန်းကျေးရွာတွင် ချမ်းသာသော အုပ်စု (၃၆) အုပ်စု၊ အလယ်အလတ်အုပ်စုမှာ (၇၀) အုပ်စုနှင့် နွမ်းပါးသော အုပ်စုမှာ အိမ်ခြေ (၇၂) ရှိပါသည်။

သိမ်ကြီးတန်းကျေးရွာတွင် ချမ်းသာသော အိမ်ထောင်စု အနည်းငယ်သာ ရှိကြပါသည်။ တိုက်အိမ်၊ သစ်အိမ်များနှင့် နေထိုင်ကြသူများ ဖြစ်ကြပြီး လယ်ယာလုပ်ငန်းလုပ်ကိုင်ဆောင်ရွက်ကြပါသည်။ အလယ်အလတ်အိမ်ထောင်စုများလည်း အနည်းငယ် ရှိပါသည်။ နွမ်းပါးသော အိမ်ထောင်စုများ ပြားသည်ကို တွေ့ရပါသည်။ တံငါလုပ်ငန်းနှင့် ကျပ်စားလုပ်ငန်းများကို လုပ်ကိုင်ဆောင်ရွက်ကြပါသည်။ ကျေးရွာတွင် နွမ်းပါးသူများ ပြားနေခြင်းမှာ ကိုယ်ပိုင်အလုပ်အကိုင် မရှိခြင်း၊ အလုပ်အကိုင် အခွင့်အလမ်းနည်းပါးခြင်းကြောင့် ဖြစ်ပါသည်။

နွမ်းပါးသူများလည်း စီမံကိန်းအကောင်အထည်ဖော်ရန် အစီအစဉ်ရေးဆွဲရာတွင် ပါဝင်ပြီး ထိုသူများ၏ တင်ပြချက်များအား အလေးထားစဉ်းစားပေးခြင်း၊ စီမံကိန်းအကောင်အထည် ဆောင်ရွက်ချိန်တွင် နွမ်းပါးသူများဝင်ရောက် လုပ်ကိုင်ပါက ဝင်ငွေရရှိလာပြီး စားဝတ်နေရေးအဆင်ပြေလာမည် ဖြစ်ကြောင်း ဆွေးနွေးထားကြပါသည်။ စီမံကိန်းလုပ်ငန်းတွင် ပါဝင်လုပ်ကိုင်ခြင်း အားဖြင့် အလုပ်အကိုင်များ ရရှိလာပြီး ဝင်ငွေများလည်း ရရှိလာမည် ဖြစ်ပါသည်။

## အနှစ်ချုပ်


သိမ်ကြီးတန်းကျေးရွာတွင် နွမ်းပါသူများများပြားနေသည်ကိုတွေ့ရပါသည်။ နွမ်းပါးခြင်း၏ အဓိကအကြောင်းအရင်းမှာကိုယ်ပိုင်လုပ်ကိုင်ဆောင်ရွက်ရန် လုပ်ငန်းမရှိခြင်း အရင်းအမြစ်များရရှိမှုနည်းပါးနေသည်ကို တွေ့ရပါသည်။ ကျေးရွာတွင်လမ်းပန်းဆက်သွယ်ရေးမကောင်းမွန်ခြင်း ကတစ်ကြောင်း အခြားဒေသများနှင့် ဆက်သွယ်ဆောင်ရွက်ရန်ခက်ခဲခြင်း စီးပွားရေးအဆင်မပြေနေခြင်းဖြစ်ပါသည်။

ပါဝင်ဆွေးနွေးသူကျား (၁၉) ဦး ၊ မ (၁၄) ဦး



လူထုဗဟိုပြု စီမံကိန်း

၄။ နေဖြူမြို့နယ်ကျောက်တိုင်ကျေးရွာအုပ်စု၊ သိမ်ကြီးတန်းကျေးရွာ  
အဖွဲ့အစည်းချိတ်ဆက်မှုပြမြေပုံ



**ဆွေးနွေးခြင်းနှင့် ဆန်းစစ်ခြင်း**

သိမ်ကြီးတန်းကျေးရွာသည်အရင်းအမြစ်များအပေါ် လက်လှမ်းမီမှုရှိစေရန်နှင့်ကျေးရွာဖွံ့ဖြိုးရေးအတွက် ဖော်ပြပါအဖွဲ့ အစည်းများနှင့် ချိတ်ဆက်ဆောင်ရွက်လျက်ရှိကြသည်။ ကျေးရွာ၏ အဓိကကျသောအဖွဲ့အစည်း မှာအုပ်ချုပ်ရေးမှူးအဖွဲ့ဖြစ်သည်။ ၎င်းအဖွဲ့သည်ကျေးရွာ၏ဖွံ့ဖြိုးရေးနှင့် အခြားလူမှုကိစ္စများကိုဦးဆောင် မှုပြုပြီးအသင်းအဖွဲ့များဖွဲ့စည်းခြင်း၊ လူထုဗဟိုပြုစီမံကိန်း၊ ပြင်ပအဖွဲ့အစည်းများ နှင့် ချိတ်ဆက်ဆောင်ရွက်ခြင်း၊ အကောင်အထည်ဖော်ခြင်း အစရှိသဖြင့်ဆောင်ရွက်ကြသည်။

ပညာရေးအတွက်လည်း ကျောင်းကော်မတီကိုဖွဲ့စည်းထားပြီး ၎င်းအဖွဲ့အစည်းသည်လည်း မြို့နယ် ပညာရေးမှူးရုံးနှင့် ချိတ်ဆက်ဆောင်ရွက်ရပါသည်။ ကျေးရွာရှိရာအိမ်မှူးအဖွဲ့သည်အုပ်ချုပ်ရေးမှူးရုံးမှတစ်ဆင့် မြို့နယ်ထွေအုပ်နှင့် ချိတ်ဆက်ဆောင်ရွက်ပါသည်။

အမျိုးသမီးများဖြင့်ဖွဲ့စည်းထားသောအမျိုးသမီးရေးရာအဖွဲ့နှင့်ဝတ်ရွတ်အဖွဲ့သာတွေ့ရှိရသည်။ ကျေးရွာ မြစ်မ်းရောင်စီမံကိန်းအဖွဲ့၊ ပတ်(စ်)မြန်မာငွေစုငွေချေးအဖွဲ့ များလည်းရှိပါသည်။

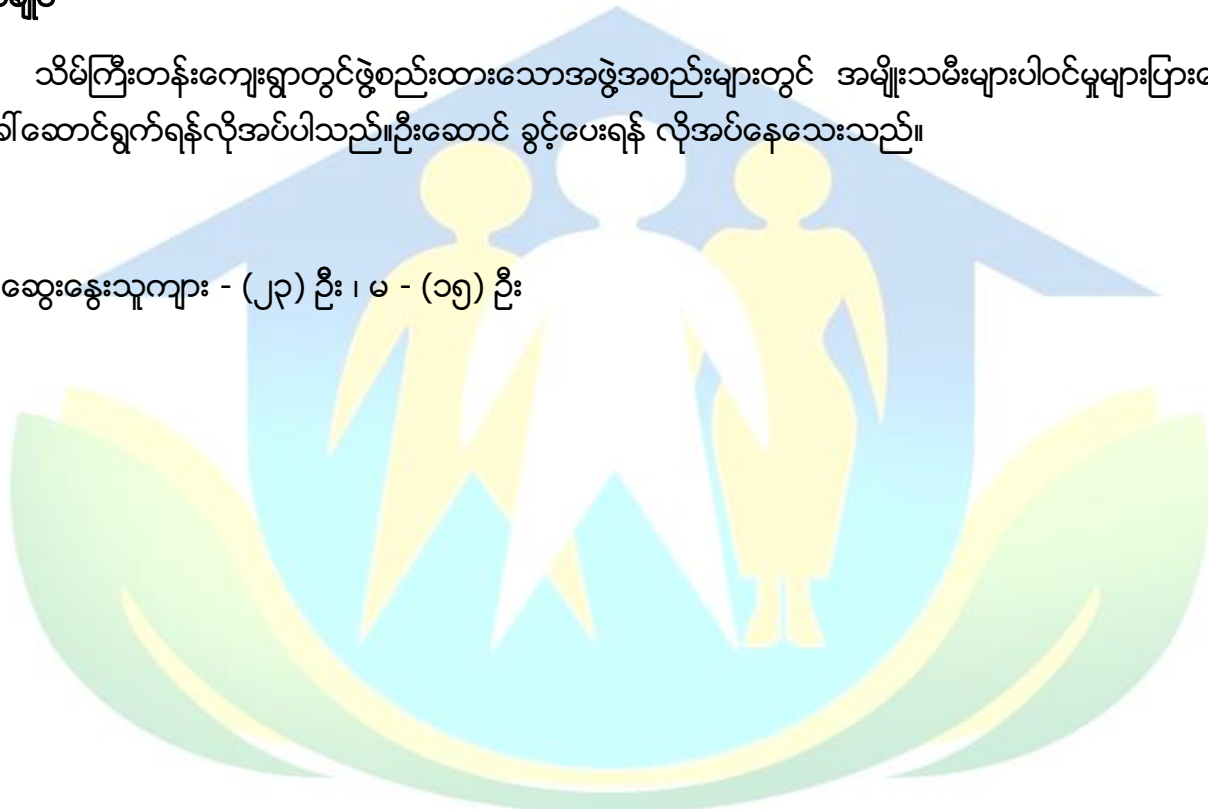
အမျိုးသမီးဦးဆောင်သည့် အဖွဲ့အစည်းနှင့် အမျိုးသားဦးဆောင်သည့် အဖွဲ့အစည်း ကွာခြားမှုမရှိသော်လည်း အမျိုးသမီးများအားရှေ့တန်းတင်ခြင်း၊ ဦးဆောင်နိုင်ခွင့်၊ ဆုံးဖြတ်ချက်ချ ပြီးလုပ်ဆောင်ခွင့်စသည့် အခွင့်အရေးများပိုမိုပေးအပ်ရန်လိုအပ်နေပါသေးသည်။

အမျိုးသမီးများ၏ အသင်းအဖွဲ့များတွင် ပါဝင်ခွင့်နည်းခြင်းသည်လည်းအမျိုးသမီးများ၏ဦးဆောင်ခွင့်နှင့် ဆုံးဖြတ်ချက်ချပြီးလုပ်ဆောင်နိုင်ခွင့်တို့ကိုလျော့နည်းစေသည့်အကြောင်းအရင်းတစ်ရပ်ဖြစ်သည်။အမျိုးသားဦးဆောင်ပြီးဆုံးဖြတ်ချက်ချခြင်းသည်အစဉ်အလာလေ့တစ်ခုဟုလက်ခံကျင့်သုံးခြင်းသည်လည်း အမျိုးသမီးများ၏ အရေးပါမှုကိုမျက်ကွယ်ပြုခြင်းပင်ဖြစ်ကြောင်းဆွေးနွေးခဲ့ပါသည်။

**အနှစ်ချုပ်**

သိမ်ကြီးတန်းကျေးရွာတွင်ဖွဲ့စည်းထားသောအဖွဲ့အစည်းများတွင် အမျိုးသမီးများပါဝင်မှုများပြားအောင် ဆွဲခေါ်ဆောင်ရွက်ရန်လိုအပ်ပါသည်။ဦးဆောင် ခွင့်ပေးရန် လိုအပ်နေသေးသည်။

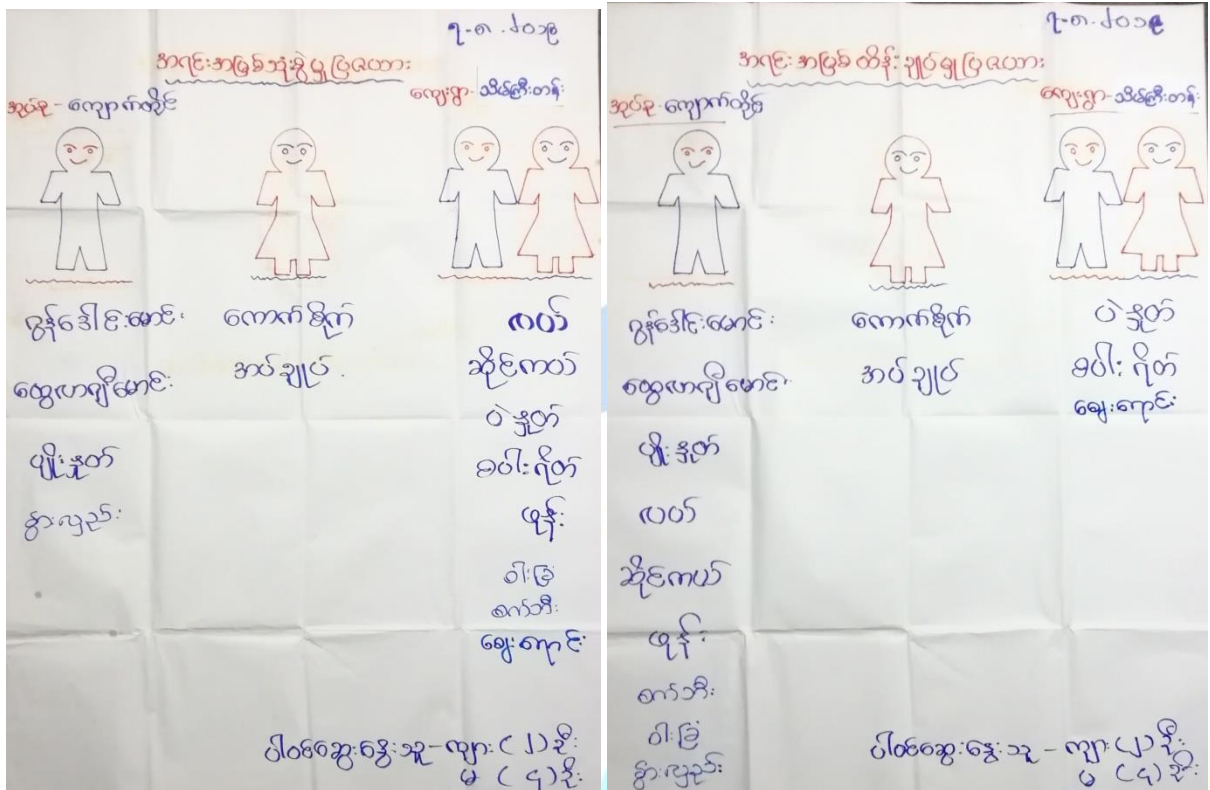
ပါဝင်ဆွေးနွေးသူကျား - (၂၃) ဦး ၊ မ - (၁၅) ဦး



လူထုဗဟိုပြု စီမံကိန်း



# ၅။ နေဖြူမြို့နယ်ကျောင်တိုင်ကျေးရွာအုပ်စု၊ သိမ်ကြီးတန်းကျေးရွာ အရင်းအမြစ်ထိန်းချုပ်မှုပုံစံ



### ဆွေးနွေးခြင်းနှင့် ဆန်းစစ်ခြင်း

ဇယားနှစ်ခုကို ကြည့်ခြင်းအားဖြင့် သုံးစွဲမှုနှင့် ထိန်းချုပ်မှု တူညီမှုမရှိကြောင်း တွေ့ရှိရသည်။ အမျိုးသမီးများ သုံးစွဲပြီး ထိန်းချုပ်သောပစ္စည်းမှာစက်ချုပ်၊ ကောက်စိုက်၊ ဆေးလိပ်လိပ်၊ ဈေးရောင်းဖြစ်ပါသည်။ အမျိုးသားများသုံးစွဲသောပစ္စည်းမှာတံငါ၊ ပန်းရံ၊ လက်သမား၊ စက်လှေ၊ ကား၊ လယ်၊ လှေ၊ လယ်ယာသုံးစက်ဖြစ်ပြီး ထိန်းချုပ်သောလုပ်ငန်းများမှာ အရင်းအမြစ်များ၏ အများဆုံးကို ထိန်းချုပ်ထားသည်ကို တွေ့ရပါသည်။

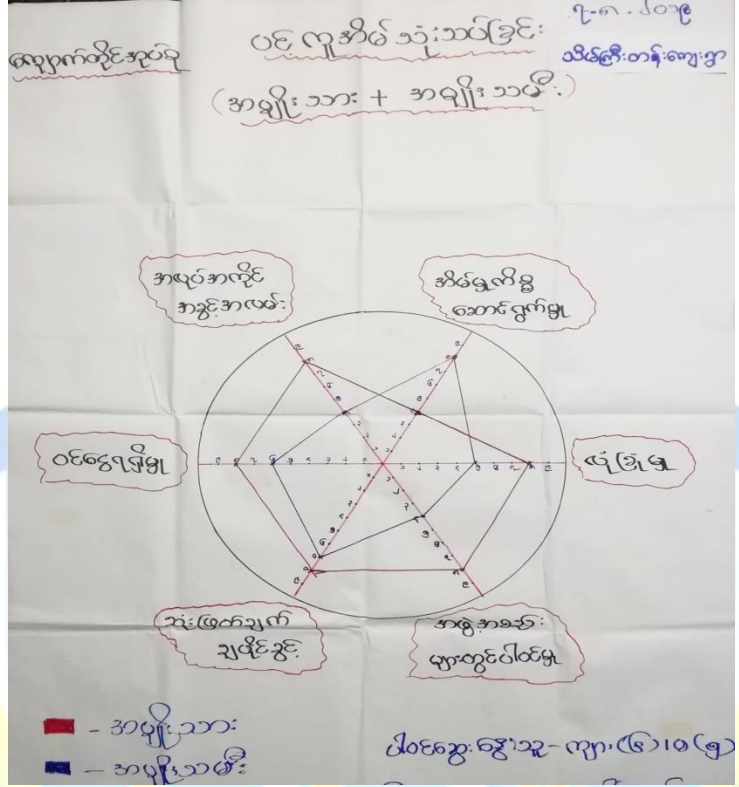
အမျိုးသားနှင့် အမျိုးသမီး သုံးစွဲမှုများ ပြီးထိန်းချုပ်မှုတွင် အမျိုးသားများသာ လုပ်ဆောင်ကြောင်း တွေ့ရှိရသည်။ အမျိုးသမီးများ လုပ်ဆောင်နိုင်သော အရာများကို လည်း လုပ်ဆောင်ခွင့် ပေးခြင်း၊ ဆုံးဖြတ်ချက်ချခိုင်ခြင်း၊ အဖွဲ့အစည်းများတွင် ပါဝင်ဆောင်ရွက်ခြင်းဖြင့် အမျိုးသားများတန်းတူ ထိန်းချုပ်နိုင်ကြောင်းနှင့် အမျိုးသမီးများ၏ စွမ်းဆောင်ရည်မြှင့်တင်ပေးရန် လိုအပ်ကြောင်း ဆွေးနွေးခဲ့ပါသည်။

### အနှစ်ချုပ်

သိမ်ကြီးတန်းကျေးရွာသည် အရင်းအမြစ်များကို အသုံးပြုရာတွင် အမျိုးသားနှင့် အမျိုးသမီးအတူအသုံးပြုသော အရင်းအမြစ်များ များသော်လည်း အရင်းအမြစ်များကို ဦးစီးဦးဆောင်ပြုလုပ်ခြင်း၊ ထိန်းချုပ်ခြင်းများကို အမျိုးသားများကသာ ထိန်းချုပ်နေကြကြောင်း တွေ့ရှိရပါသည်။

ပါဝင်ဆွေးနွေးသူကျား - (၂) ဦး၊ မ - (၄) ဦး

၆။ နေဖြူမြို့နယ်ကျောက်တိုင်ကျေးရွာအုပ်စု၊ သိမ်ကြီးတန်းကျေးရွာ  
ပင့်ကူအိမ်သုံးသပ်ခြင်း



**ဆွေးနွေးခြင်းနှင့် ဆန်းစစ်ခြင်း**

အမျိုးသမီးများသည် အိမ်မှုကိစ္စဆောင်ရွက်မှုတွင် အရမ်းများနေပြီး ပြင်ပတွင်ထွက်၍ အလုပ်မလုပ်နိုင်သောကြောင့် ဝင်ငွေရရှိမှုမှာ နည်းပါးခြင်းဖြစ်သည်။ ထို့အပြင် အလုပ်အကိုင် အခွင့်အလမ်းနည်းပါးခြင်း၊ လုပ်အားခမှာလည်း အမျိုးသားနှင့် တန်းတူမရှိခြင်းသည်လည်း ဝင်ငွေ လျော့နည်းစေသည့် အကြောင်းအရင်းပင်ဖြစ်ပါသည်။

**အဖွဲ့အစည်းများတွင်ပါဝင်ခွင့်**

အမျိုးသမီးများသည် အဖွဲ့အစည်းများတွင်ပါဝင်ခွင့်၊ ဆွေးနွေးခွင့်၊ ရွေးချယ်ခွင့်၊ ဦးဆောင်ခွင့်ရရှိသော်လည်း စကားပြောဆိုရာတွင် ကြောက်ရွံ့စိတ်ရှိခြင်း၊ မိမိကိုယ်ယုံကြည်မှု အားနည်း ခြင်းများရှိနေသေးသည်။

အမွေရရှိမှုတွင် အမျိုးသားများနှင့် အမျိုးသမီးများတန်းတူညီမျှစွာ ရရှိကြပါသည်။ ရှေးရိုးအစဉ် အလာအရအမျိုးသားနှင့် အမျိုးသမီးများကို တန်းတူအမွေရပိုင်ရှိသည်ဟု သတ်မှတ်ထားကြသည့်အတွက် အမျိုးသားနှင့်အမျိုးသမီးများတန်းတူအမွေရပိုင်ခွင့်ပေးကြပါသည်။

**ဆုံးဖြတ်ချက်ချပိုင်ခွင့်**

ဆုံးဖြတ်ချက်ချရာတွင် အမျိုးသားများကသာ မိမိအိမ်အတွက်သော်လည်းကောင်း ကျေးရွာဖွံ့ဖြိုးရေး အတွက်သော်လည်းကောင်း ဦးဆောင်လုပ်ကိုင်ဆောင်ရွက်နေကြသည်ကိုတွေ့ရပါသည်။ ကျေးရွာတွင်ဖွဲ့စည်းထားသောအဖွဲ့အစည်းများနှင့်ပတ်သက်ပြီးဆုံးဖြတ်ချက်ချရာတွင်လည်း အမျိုးသားများကသာဆုံးဖြတ်ကြောင်းတွေ့ရပါသည်။

**အိမ်မှုကိစ္စဆောင်ရွက်မှု**

အမျိုးသားများသည်အိမ်ပြုပြင်ခြင်းနှင့် ရေခတ်ခြင်းများသာ အိမ်မှုကိစ္စဆောင်ရွက် မှုတွင်လုပ်ကိုင်ပြီး အခြားအိမ်မှုကိစ္စလုပ်ငန်းများကိုတစ်ခါတစ်ရံသာ ဝိုင်းဝန်းလုပ်ကိုင်ပေးကြပါ သည်။ ပြင်ပတွင်ထွက်၍ အလုပ်လုပ်နိုင်သောကြောင့်ဝင်ငွေရရှိမှုများခြင်းဖြစ်သည်။အဖွဲ့အစည်းများတွင်ပါဝင်ခွင့်၊ဆုံးဖြတ်ချက်ချပိုင်ခွင့် တွင် အများဆုံးဖြစ်သည်။

ကျေးရွာတွင်စီမံကိန်းများ အကောင်အထည်ဖော်ချိန်၌ အမျိုးသား၊အမျိုးသမီးတန်းတူလုပ်အားခရရှိမည်ဖြစ် သောကြောင့် အတူလက်တွဲလုပ်ဆောင်ရန်နှင့် ကော်မတီများတွင်အမျိုးသမီးများပါဝင်ဖွဲ့ စည်းမည်ဖြစ်သော ကြောင့် အမျိုးသားများအနေဖြင့် လက်တွဲခေါ်ဆောင်သွားရန်ဆွေးနွေးခဲ့သည်။

**အနှစ်ချုပ်**

သိမ်ကြီးတန်းကျေးရွာတွင်အမျိုးသားများနှင့် အမျိုးသမီးများ၏ တန်းတူညီမျှမှု မရှိသော အခြေအ နေကိုတွေ့ရှိရပါသည်။ အမျိုးသမီးများသည်အလုပ်အကိုင်အခွင့်အလမ်းများ၊ အဖွဲ့အစည်း များတွင်ပါဝင်ခွင့် တွင်လည်းနည်းပါးနေသည်ကိုတွေ့ရပါသည်။ရှေ့သို့ထွက်ပြီးဦးဆောင်မှု အားနည်းနေသည်ကိုတွေ့ ရှိရပါသည်။

ပါဝင်ဆွေးနွေးသူကျား - (၆) ဦး ၊ မ - (၅) ဦး

လူထုဗဟိုပြု စီမံကိန်း

နေဖြူမြို့နယ်၊ သိမ်ကြီးတန်းကျေးရွာတွင် စီမံကိန်းအစည်းအဝေးပြုလုပ်နေစဉ်



နေဖြူမြို့နယ်၊ သိမ်ကြီးတန်းကျေးရွာတွင် စီမံကိန်းလုပ်ငန်းခွဲများအား မဲစနစ်ဖြင့် ရွေးချယ်နေပုံ



သိမ်ကြီးတန်းကျေးရွာကျေးရွာကော်မတီဝင်များစာရင်း

စဉ်	အမည်	ကျား	မ	ရာထူး/တာဝန်
ကျေးရွာစီမံကိန်းအထောက်အကူပြုကော်မတီ				
၁။	ဦးစိုးနိုင်	✓		ဥက္ကဋ္ဌ
၂။	ဒေါ်လင်းလင်းထိုက်		✓	ဥက္ကဋ္ဌ
ဝယ်ယူရေးဆပ်ကော်မတီ				
၁။	ဦးသန်းကို	✓		ခေါင်းဆောင်
၂။	ဒေါ်သော်တာဦး		✓	မှတ်တမ်းထိန်း
၃။	ဒေါ်အေးမြတ်မွန်		✓	မှတ်တမ်းထိန်း
ကျေးရွာငွေစရင်းကိုင်				
၁။	ဦးအောင်စံလင်း	✓		တာဝန်ခံ
စောင့်ကြည့်ကြီးကြပ်ရေးဆပ်ကော်မတီ				
၁။	ဒေါ်အိအိမွန်		✓	ခေါင်းဆောင်
၂။	ဒေါ်မိုးဦး		✓	အဖွဲ့ဝင်
၃။	ဦးမျိုးဖော်	✓		အဖွဲ့ဝင်
လည်ပတ်ပြုပြင်ထိန်းသိမ်းရေးဆပ်ကော်မတီ				
၁။	ဒေါ်သန်းသန်းနိုင်		✓	ခေါင်းဆောင်
၂။	ဦးမြင့်အောင်	✓		အဖွဲ့ဝင်
၃။	ဦးညီညီအောင်	✓		အဖွဲ့ဝင်
ဝေဖန်အကြံပြုတိုင်ကြားရေးတာဝန်ခံ				
၁။	ဦးခင်မောင်ကြည်	✓		တာဝန်ခံ
၂။	ဒေါ်လှဌေးရီ		✓	တာဝန်ခံ
ကျေးရွာစေတနာ့ဝန်ထမ်း				
၁။	ဦးဆွေထွန်း	✓		အကူ
၂။	ဒေါ်အေးအေးမော်		✓	အကူ
၃။	ဦးစိုးမင်းထက်	✓		အကူ

ပုံစံ - ၀ - ၁ ကျေးရွာအခြေခံအချက်အလက်များ (Form PC 1)

လယ်ဉာဏ်ရှင်များ ကျေးရွာတစ်ရွာသို့ ပထမဆုံးမိတ်ဆက်ပေး သွားရောက်သောအခါ လူထုစည်းရုံးရေးမှူးသည် ကျေးရွာ ခေါင်းဆောင်များအား ကျေးရွာအချက်အလက်များကို ဖေဖော်ဝါရီလတွင် တောင်းခံရသည်။ ဤအချက်အလက်များကို စီမံကိန်း မိတ်ဆက်အစည်းဝေးပတ်စပိတ်တောင်းခံရသည်။ စီမံကိန်းမိတ်ဆက်အစည်းဝေးတွင် လူထုစည်းရုံးရေးမှူးသည် ဤအချက်အလက် များအား စစ်ဆေးပြီး မှန်ကန်အောင်ပြုလုပ်ရမည်။ ပြီးနောက်တွင် လူထုစည်းရုံးရေးမှူးမှ သတင်းအချက်အလက်ထံသို့ Tablets မှ တာဆင့် ဖြည့်သွင်းရမည်။

ကျေးရွာခေါင်းဆောင် အမည် ဦး သက် ညွှင်	ကျေးရွာခေါင်းဆောင်၏ ဖုန်းနံပါတ် ၀၉-၄၂၂ ၅၅၇၁၆၆	လူထုစည်းရုံးရေးမှူး၏ အမည် ဦး နှစ်လင်း
ပြည်နယ်၊တိုင်းဒေသကြီး၊ ဧရာဝတီ	မြို့နယ် ဝန်ဖြူ	ကျေးရွာအုပ်စု - ကျောက်ဖျံ၊ ကျေးရွာ - ၁၆၆(၅)၊ တန.

က။ လူဦးရေ

လူမျိုးစု	အိမ်ထောင်စုအရေအတွက်	ကိုးကွယ်သည့်ဘာသာ	အိမ်ထောင်စုအရေအတွက်
လူမျိုးစု (၁) မြန်မာ	၁၇၄	ဘာသာ (၁) မိုးဦး	၁၇၆
လူမျိုးစု (၂) ရခိုင်	၁	ဘာသာ (၂) -----	
လူမျိုးစု (၃) -----		ဘာသာ (၃) -----	
လူမျိုးစုရော ကရင်/ဗမာ	၁	ဘာသာရော -----	
အခြား			
	အရေအတွက်		
ပသန်စွမ်းသူများ			
သက်ကြီးရွယ်အိုများ (၆၅ နှစ် နှင့် အထက်)	၇၀		
စစ်ဘေးရှောင်			

	အမျိုးသား (အရေအတွက်)	အမျိုးသမီး (အရေအတွက်)
လူဦးရေ		
လူမျိုးစု (၁) မြန်မာ	၃၁၈	၃၆၄
လူမျိုးစု (၂) ရခိုင်	၂	၂
လူမျိုးစု (၃) -----		
အခြား ကရင်/ဗမာ	၁	၂
အိမ်ထောင်စုဦးစီး	၁၇၅	၇၁

(ခ) အခြေခံအဆောက်အအုံ အသုံးအဆောင်များ

စာသင်ကျောင်း	အမှတ် ခြံစံပါ	ကျန်းမာရေး	အမှတ် ခြံစံပါ	ဘာသာရေး အဆောက် အအုံများ	အမှတ် ခြံစံပါ
ပုကြံကျောင်း	<input type="checkbox"/>	တိုက်နယ်ဆေးရုံ	<input type="checkbox"/>	ဝေတီ	<input type="checkbox"/>
မူလတန်းကျောင်း	<input type="checkbox"/>	ကျန်းမာရေးဌာန	<input checked="" type="checkbox"/>	ဘုန်းကြီးကျောင်း	<input checked="" type="checkbox"/>
ပုလွန်ကျောင်း	<input type="checkbox"/>	ကျန်းမာရေးဌာနခွဲ	<input type="checkbox"/>	ဟိန္ဒူဘုရားကျောင်း	<input type="checkbox"/>
အလယ်တန်းကျောင်း	<input type="checkbox"/>	မေးပေးခန်း	<input type="checkbox"/>	မရုပ်ယာန်ကျောင်း	<input type="checkbox"/>
လယ်လွန်ကျောင်း	<input type="checkbox"/>	အခြား	<input type="checkbox"/>	ဗလီ	<input type="checkbox"/>
အထက်တန်းကျောင်း	<input type="checkbox"/>			အခြား	<input type="checkbox"/>
အခြား	<input type="checkbox"/>				
မှတ်ချက်		မှတ်ချက်		မှတ်ချက်	

(ဂ) ကျွမ်းကျင်သူများမှတ်တမ်း (ကျေးရွာတွင်နေထိုင်သော သို့မဟုတ် တခြားရွာမှလာရောက်သော ကျွမ်းကျင်သူများ)

(ခ) စာသင်ကျောင်း			(ဂ) ကျန်းမာရေး			(င) လက်မှုပညာရှင်		
	ရွာတွင် နေထိုင် သူ	အခြားရွာမှ လာသူ		ရွာတွင် နေထိုင် သူ	အခြားရွာ မှလာသူ		ရွာတွင် နေထိုင် သူ	အခြား ရွာ မှလာ သူ
မူလတန်းပြဆရာ/မ	<input type="checkbox"/>	<input type="checkbox"/>	ဆရာဝန်	<input type="checkbox"/>	<input type="checkbox"/>	လက်သမား	<input checked="" type="checkbox"/>	<input type="checkbox"/>
အထက်တန်းပြဆရာ ၁/မ	<input type="checkbox"/>	<input type="checkbox"/>	လက်ထောက် ကျန်းမာရေးမှူး	<input checked="" type="checkbox"/> (၂)	<input checked="" type="checkbox"/> (၁)	မန်းရုံ	<input checked="" type="checkbox"/>	<input type="checkbox"/>
အလယ်တန်းပြဆရာ ၁/မ	<input type="checkbox"/>	<input type="checkbox"/>	အမျိုးသမီးကျန်းမာရေး ဆရာမ	<input type="checkbox"/>	<input type="checkbox"/>	လှုပ်စင်ကျွမ်း ကျင်၊ မီးသမား	<input type="checkbox"/>	<input type="checkbox"/>
ပုကြံဆရာ/မ	<input type="checkbox"/>	<input type="checkbox"/>	သားဖွားဆရာမ	<input checked="" type="checkbox"/>	<input type="checkbox"/>	ရေတိုက်သူယ်သူ	<input type="checkbox"/>	<input type="checkbox"/>
အခြား	<input type="checkbox"/>	<input type="checkbox"/>	ပြည်သူ့ကျန်းမာရေးလုပ် သား	<input type="checkbox"/>	<input type="checkbox"/>	ကော်ပြင်ဆရာ	<input checked="" type="checkbox"/>	<input type="checkbox"/>
မှတ်ချက်			မှတ်ချက်			မှတ်ချက်		

(ဃ) ကျေးရွာသို့ ရောက်ရှိနိုင်သည့် လမ်းအခြေအနေ / ကျေးရွာတစ်ရွာသည် ၎င်း၏ ကျေးရွာအုပ်စုနှင့် ဆက်သွယ်ထားသော လမ်းအခြေအနေ (အောက်ပါတို့ကိုပိုင်းပါ)

ကျောက်ကြမ်းလမ်း:      ကတ္တရာလမ်း:      ကွန်ကရစ်လမ်း:      မော်တော်ဆိုင်ကယ်လမ်း:  
 ကျောက်ခင်းလမ်း:      ပြေသားလမ်း:      လူသွားလမ်း:      အခြား: \_\_\_\_\_

(င) ကျေးရွာဖွံ့ဖြိုးမှုစီမံချက်

(၁) လူထုဗဟိုပြုစီမံကိန်းမစတင်မီ ဤကျေးရွာတွင်ကျေးရွာဖွံ့ဖြိုးမှု စီမံချက်ရှိခဲ့ပါသလား?

(၂) ရှိခဲ့ပါလျှင် ဤစီမံချက်ကို မည်သည့် ဝန်းကျင်တွင်ပြင်ဆင်ခဲ့ပါသနည်း?

(၃) ဤစီမံချက်ကို မြို့နယ်မှအတည်ပြုခဲ့ပါသလား?

ပိုင်းပါ  
ရှိပါသည်/မရှိပါ/မသိပါ

နှစ်-----/မသိပါ

ပြုခဲ့ပါသည်/မပြုခဲ့ပါ /မသိပါ

(ခ) ခရီးအကွာအဝေး

(၁) ဤကျေးရွာ၏စတီမှ ၎င်းကျေးရွာအုပ်စု၏စတီအထိ စရီးမိုင်မည်မျှကွာဝေးသနည်း? မိုင်-----/မီတာပါ

(၂) ဤကျေးရွာမှ ၎င်းကျေးရွာအုပ်စုစတီအထိ သွားလာရာတွင်ကြာမြင့်သည့်အချိန်။

ခြောက်သွေ့ရာသီတွင်ကြာချိန်-----၅မိနစ်----- ထော်လာဂျီ/မော်တော်ဆိုင်ကယ်/ခြေလျင်/လား/မော်တော်ဘုတ်/  
အခြား-----

မိုးရာသီတွင်ကြာချိန်-----၅မိနစ်----- ထော်လာဂျီ/မော်တော်ဆိုင်ကယ်/ခြေလျင်/လား/မော်တော်ဘုတ်/  
အခြား-----

(ဆ) ပတ်ဝန်းကျင်ဆိုင်ရာ သဘာဝဘေးအန္တရာယ်

ဤကျေးရွာတွင် ရေကြီးခြင်းကဲ့သို့ သဘာဝဘေးအန္တရာယ်ကျရောက်ဖူးခြင်း ရှိပါသလား။

မရှိပါ

ရှိပါသည်

ရှိလျှင်ဖော်ပြပါ -----

(ဇ) ကျေးရွာတွင် ဖွဲ့စည်းထားသော အဖွဲ့အစည်းများ

လူထုစတီဗြစ်ပံကိန်းမတိုင်မီ ဤကျေးရွာတွင် ကျေးရွာဖွံ့ဖြိုးရေးအတွက် အစိုးရ (သို့) ရွာသားများကိုယ်တိုင်(သို့) စီမံကိန်းတစ်ခုခုမှ ဖွဲ့စည်းထားသည့် အဖွဲ့အစည်းများရှိပါသလား။

(၁) -----မရှိပါ-----

(၂) -----

(ဈ) အထွေထွေအုပ်ချုပ်ရေး ဦးစီးဌာန (GAD) မှ မှတ်တမ်းတင်ထားခြင်း

ဤကျေးရွာသည် အထွေထွေအုပ်ချုပ်ရေး ဦးစီးဌာန (GAD) မှ မှတ်တမ်းတင်ထားမှု ရှိပါသလား။

မရှိပါ

ရှိပါသည်

ကျေးရွာပေါင်းဆောင်

အမည် ဦးသက်ဖွေ

လက်မှတ် [Signature] နေ့. ၂၁.၈.၂၀၁၈

လူထုစည်းရုံးရေးမှူး

အမည် ဦးခိုင်

လက်မှတ် [Signature] နေ့. ၂၁.၈.၂၀၁၈





ပုံစံ - ၈ - ၃ ကျေးရွာဖွံ့ဖြိုးရေး ဦးစားပေးအစီအစဉ် (Form PC 3)

လမ်းညွှန်ရှာဖွေ အဆင့်(၃) ကျေးရွာဖွံ့ဖြိုးရေးအစီအစဉ်အစဉ်အစား ပြီးဆုံးသောအခါ ကျေးရွာစီမံကိန်း အထောက်အကူပြု ကော်မတီသည် လူထုစည်းရုံးရေးမှူးအကူအညီဖြင့် ဤပုံစံကိုပြည့်စုံအောင် ဖြည့်သွင်းရမည်။

လူထုစည်းရုံးရေးမှူး/ဝန်ထမ်း အမည် ဦးစိုးမင်း

နေ့စွဲ ၂၂.၈.၂၀၁၈. စက်ဝန်းအား အမှတ်ဖြစ်ပါ (✓) မ/စက်ဝန်း(၁)  စက်ဝန်း(၂)  စက်ဝန်း(၃)  စက်ဝန်း(၄)

ပြည်နယ်/တိုင်း စတုရင်္ဂ ပြည်နယ် ဝန်ကြီး မောင်မြတ် ကျေးရွာ အောင်မြင် ကျေးရွာ အောင်မြင် ကျေးရွာ အောင်မြင်

က။ အခက်အခဲအတားအဆီးများအားဆေးရွေးဖွဲ့ခြင်း - ယခုလက်ရှိအခြေအနေတွင် ဤကျေးရွာဖွံ့ဖြိုးတိုးတက်ရေးအတွက် အခက်အခဲအတားအဆီးများသည် ပယ်သည့်အခြေအနေအဖြစ်ပါသနည်း။ (အမျိုးသား/သမီး အနည်းဆုံးအခက်အခဲ ၅ ခုစီဖော်ပြပါ)

အမျိုးသား အဖွဲ့မှ တင်ပြသောအခက်အခဲအတားအဆီးများ	အမျိုးသမီး အဖွဲ့မှ တင်ပြသောအခက်အခဲအတားအဆီးများ
၁ ကျေးရွာတွင် လမ်းများ ကျဉ်းမြောင်းနေပြီး စားနပ်ရိက္ခာရရှိရန်ခက်ခဲ	၁ လမ်းများ ကျဉ်းမြောင်းခြင်း၊ မကောင်းခြင်း၊ ခရီးကြောင်း သွားလာရခက်ခဲခြင်း
၂ ကျေးရွာတွင် ဆက်လမ်းကျဉ်းနေလျှင် လွန်ပစ္စည်း သယ်ယူရန် ခက်ခဲခြင်း	၂ (၂၄) နာရီ ဇီဝရခြင်းကြောင့် ကျောင်းသားများ စာအုပ်ကလေးများ သယ်ယူရန် ခက်ခဲခြင်း
၃ လမ်းမီးတိုင် များ နှိုင်းဖို့ များမရှိသည့် အတွက် ဂရုမစိုက် စာနာရန် ခက်ခဲခြင်း	၃ ကမ်းပါးဖြူခြင်းကြောင့် ဖိဘာဆူများ နေရာမရှိသည့်အခက်ခဲ
၄ စေတနာ့အလှူ မရှိဘဲ မသင့်တော်သော ဖြစ်ရေတို့ သောက်စားခြင်း	၄ မိုးတွင်း မြို့နယ်တွင် ရွာရေသောက်ရန် မြို့မှာ စနစ်ရန် မရှိခြင်း
၅ အလုပ်အကိုင် အခွင့်အလမ်း နည်းပါးလျှင် ဝင်ငွေ နည်းပါးခြင်း	၅ ရွာရွာ မှ မကောင်းသဖြင့် ရောင်းချရန် ဝယ်ရန် ခက်ခဲခြင်း
၆ ရွာပတ်ဝန်းကျင် မကျန်းမာခြင်းကြောင့် ကျန်းမာရေး အခက်အခဲ ဖြစ်ပေါ်နေခြင်း	၆ ကုသရေး ဝယ်ရန် ခက်ခဲခြင်း
၇ ရေပိုမို ဖြစ်ရေ တိုက်စား မြေကြီး နေအိမ် မြေကြီးများ နှုံးရှုံးခြင်း	၇ မိုးတွင်း အလုပ်အကိုင် နည်းပါးခြင်းကြောင့် ဝင်ငွေ နည်းပါးခြင်း
၈	၈

အမျိုးသားအဖွဲ့မှ တင်ပြသောပျော်ပန်းချက်များ	အမျိုးသမီးအဖွဲ့မှ တင်ပြသောပျော်ပန်းချက်များ
၁ ဂွာတွင်းလက်ကောင်း၊ ဂွာတွင်းလက်ကောင်း၊ ဂွာတွင်းလက်ကောင်း၊ ဂွာတွင်းလက်ကောင်း၊ ဂွာတွင်းလက်ကောင်း	၁ ကလေးပန်း၊ ကလေးပန်း၊ ကလေးပန်း၊ ကလေးပန်း၊ ကလေးပန်း
၂ ဂွာတွင်းလက်ကောင်း၊ ဂွာတွင်းလက်ကောင်း၊ ဂွာတွင်းလက်ကောင်း၊ ဂွာတွင်းလက်ကောင်း၊ ဂွာတွင်းလက်ကောင်း	၂ ဂွာတွင်းလက်ကောင်း၊ ဂွာတွင်းလက်ကောင်း၊ ဂွာတွင်းလက်ကောင်း၊ ဂွာတွင်းလက်ကောင်း၊ ဂွာတွင်းလက်ကောင်း
၃ ဂွာတွင်းလက်ကောင်း၊ ဂွာတွင်းလက်ကောင်း၊ ဂွာတွင်းလက်ကောင်း၊ ဂွာတွင်းလက်ကောင်း၊ ဂွာတွင်းလက်ကောင်း	၃ ကလေးပန်း၊ ကလေးပန်း၊ ကလေးပန်း၊ ကလေးပန်း၊ ကလေးပန်း
၄ ဂွာတွင်းလက်ကောင်း၊ ဂွာတွင်းလက်ကောင်း၊ ဂွာတွင်းလက်ကောင်း၊ ဂွာတွင်းလက်ကောင်း၊ ဂွာတွင်းလက်ကောင်း	၄ ဂွာတွင်းလက်ကောင်း၊ ဂွာတွင်းလက်ကောင်း၊ ဂွာတွင်းလက်ကောင်း၊ ဂွာတွင်းလက်ကောင်း၊ ဂွာတွင်းလက်ကောင်း
၅ ဂွာတွင်းလက်ကောင်း၊ ဂွာတွင်းလက်ကောင်း၊ ဂွာတွင်းလက်ကောင်း၊ ဂွာတွင်းလက်ကောင်း၊ ဂွာတွင်းလက်ကောင်း	၅ ကလေးပန်း၊ ကလေးပန်း၊ ကလေးပန်း၊ ကလေးပန်း၊ ကလေးပန်း
၆ ဂွာတွင်းလက်ကောင်း၊ ဂွာတွင်းလက်ကောင်း၊ ဂွာတွင်းလက်ကောင်း၊ ဂွာတွင်းလက်ကောင်း၊ ဂွာတွင်းလက်ကောင်း	၆ ဂွာတွင်းလက်ကောင်း၊ ဂွာတွင်းလက်ကောင်း၊ ဂွာတွင်းလက်ကောင်း၊ ဂွာတွင်းလက်ကောင်း၊ ဂွာတွင်းလက်ကောင်း
၇ ဂွာတွင်းလက်ကောင်း၊ ဂွာတွင်းလက်ကောင်း၊ ဂွာတွင်းလက်ကောင်း၊ ဂွာတွင်းလက်ကောင်း၊ ဂွာတွင်းလက်ကောင်း	၇ ကလေးပန်း၊ ကလေးပန်း၊ ကလေးပန်း၊ ကလေးပန်း၊ ကလေးပန်း
၈	၈

၈။ လူထုပီပီကန်၏ လာပည့် (၄) နှစ်အတွက် အကျုံးဝင်သော ဦးစားပေး ဖွံ့ဖြိုးတိုးတက်မှု လုပ်ငန်း အစီအစဉ်များအားဖော်ပြပါ။

အဆင့်	ကျေးရွာအတွက် ဦးစားပေး ဖွံ့ဖြိုးတိုးတက်မှု လုပ်ငန်းစဉ်များ	အဆိုပြုသူ (အမျိုးသားများ/ အမျိုးသမီးများ/ အမျိုးသား+ အမျိုးသမီး)	ခန့်မှန်းကုန်ကျ ဝင်ရောက်	အကျိုးခံစားခွင့်ရှိသူ ခန့်မှန်းခြေ အရေအတွက်
၁	ရွာတွင်း ရေပေးစနစ်	လူ ၂၀	၁၀၀ သိန်း	၂၀၀
၂	ရွာတွင်း ကွန်ကရစ်လမ်း	လူ ၂၀ + ၁၀	၁၀၀ သိန်း	၂၀၀
၃	ရွာတွင်း ကွန်ကရစ်လမ်း	လူ ၂၀	၂၀၀ သိန်း	၂၀၀
၄	လှေပစ်ခြင်း	လူ ၂၀ + ၁၀	၁၀၀ သိန်း	၂၀၀
၅	လျှောက်စက်	လူ ၂၀ + ၁၀		၂၀၀
၆	စိုက်ပျိုးရေး	လူ ၂၀		၂၀၀
၇				
၈				

ဃ။ လူထုစီမံကိန်း၏ လာမည့် ( ၄ ) နှစ်အတွက် အကျုံးပင်သော ဦးစားပေး ဖွံ့ဖြိုးတိုးတက်မှု လုပ်ငန်း အစီအစဉ်များအားဖော်ပြပါ။

အဆင့်	ကျေးရွာအတွက် ဦးစားပေး ဖွံ့ဖြိုး တိုးတက်မှု လုပ်ငန်းစဉ်များ	အဆိုပြုသူ (အမျိုးသားများ/ အမျိုးသမီးများ/အမျိုးသား+ အမျိုးသမီး)	အခန်းကဏ္ဍ
၁	ကန်တိုင်း ကာကွယ်ရေး	မ.	မြို့နယ်အဖွဲ့
၂	ရွာစုံတည်ဆောက်ရေး	ကလေး+မ	အကျွန်ုပ်တို့အဖွဲ့
၃	မြေ ကျွတ်တား	မ.	သယံဇာတအဖွဲ့
၄	ရက် ၁၁၆ အိမ်	မ.	။
၅	ရွာစုံတည်ဆောက်ရေး	မ.	ရေလျှော့အဖွဲ့

ခေါင်းဆောင်၊ ကျေးရွာစီမံကိန်းအထောက်အကူပြုကော်မတီမှ အတည်ပြုသည်။

အမည် ဒေါ်သန်းကို လက်မှတ် [Signature] နေ့စွဲ ၂၂.၈.၂၀၁၅  
 စာမျက်နှာ ၂ (အစုအဝေး)  
 ကျေးရွာ စီမံကိန်းအထောက်အကူပြု  
ကော်မတီ

ပုံစံ - ၈ - ၁ ကျေးရွာအခြေခံအချက်အလက်များ (Form PC 1)

လမ်းညွှန်ချက်၊ ကျေးရွာတစ်ရွာသို့ ပထမဆုံးမိတ်ဆက်ခရီးသွားရောက်သောအခါ လူထုစည်းရုံးရေးပျံ့နှံ့ရေးသည် ကျေးရွာခေါင်းဆောင်များအားကျေးရွာအချက်အလက်များကိုပေတ္တာရပ်ခံ၍တောင်းခံရသည်။ ဤအချက်အလက်များကိုစီမံကိန်းမိတ်ဆက်အစည်းဝေးပတ်ဝန်းကျင်တောင်းခံရမည်။ စီမံကိန်းမိတ်ဆက်အစည်းဝေးတွင် လူထုစည်းရုံးရေးပျံ့နှံ့ရေးသည် ဤအချက်အလက်များအား စစ်ဆေးပြီး မှန်ကန်အောင်ပြုလုပ်ရမည်။ ပြီးနောက်တွင် လူထုစည်းရုံးရေးပျံ့နှံ့မှု သတင်းအချက်အလက်ထံသို့ Tablets မှ တဆင့် ဖြည့်သွင်းရမည်။

ကျေးရွာခေါင်းဆောင် အမည် ဦးစိုးကြည် /	ကျေးရွာခေါင်းဆောင်၏ စုန်းနံပါတ် - ၇၉-၄၅၁၂၄၂၁၁	လူထုစည်းရုံးရေးပျံ့နှံ့ရေးအမည် ဦးမင်း
ပြည်နယ်၊တိုင်းဒေသကြီး ဧရာဝတီ	မြို့နယ် အင်းဝ	ကျေးရွာအုပ်စု ကျောက်တိုင်
		ကျေးရွာ ဘိန်းကြီးတန်း

က။ လူဦးရေ

လူမျိုးစု	အိမ်ထောင်စုအရေအတွက်	ကိုးကွယ်သည့်ဘာသာ	အိမ်ထောင်စုအရေအတွက်
လူမျိုးစု (၁) - မြန်မာ	၁၇၅ /	ဘာသာ(၁) - ဗုဒ္ဓ	၁၇၅ /
လူမျိုးစု (၂) -		ဘာသာ(၂) -	
လူမျိုးစု (၃) -		ဘာသာ(၃) -	
လူမျိုးစုရော - ကရင်၊ မဃာ	၁ /	ဘာသာရော - ဗုဒ္ဓ	
အခြား			
အရေအတွက်			
မသန်စွမ်းသူများ	၂ /		
သက်ကြီးရွယ်အိုများ (၆၅ နှစ် နှင့် အထက်)	၁၁၃ /		
စစ်ဘေးရှောင်			

	အမျိုးသား(အရေအတွက်)	အမျိုးသမီး(အရေအတွက်)	စုစုပေါင်းအရေအတွက်
လူဦးရေ			
လူမျိုးစု (၁) - မြန်မာ	၃၂၆	၃၇၈	၇၀၄ /
လူမျိုးစု (၂) - ကရင်၊ မဃာ ဗဟိုကျေးရွာ	၁	၂	၃ /
လူမျိုးစု (၃) -			
အခြား			
အိမ်ထောင်စုဦးစီး	၁၃၅	၄၃	၁၇၈ /

(ခ)အခြေခံအဆောက်အအုံ အသုံးအဆောင်များ

စာသင်ကျောင်း	အမှတ် ခြံပေါ်	ကျန်းမာရေး	အမှတ် ခြံပေါ်	ဘာသာရေးအဆောက် အအုံများ	အမှတ် ခြံပေါ်
အထက်တန်းကျောင်း	<input type="checkbox"/>	ဆေးရုံ	<input type="checkbox"/>	စေတီ	<input checked="" type="checkbox"/>
အလယ်တန်းကျောင်း	<input type="checkbox"/>	ကျန်းမာရေးဌာန	<input checked="" type="checkbox"/>	ဘုန်းကြီးကျောင်း	<input checked="" type="checkbox"/>
မူလတန်းကျောင်း	<input type="checkbox"/>	ကျန်းမာရေးဌာနခွဲ	<input type="checkbox"/>	ဟိန္ဒူဘုရားကျောင်း	<input type="checkbox"/>
မူကြိုကျောင်း	<input type="checkbox"/>	ဆေးပေးခန်း	<input type="checkbox"/>	ခရစ်ယာန်ကျောင်း	<input type="checkbox"/>
အခြား	<input type="checkbox"/>	အခြား	<input type="checkbox"/>	ဗလီ	<input type="checkbox"/>
				အခြား	<input type="checkbox"/>
မှတ်ချက်		မှတ်ချက်		မှတ်ချက်	

(ဂ)ကျွမ်းကျင်သူများမှတ်တမ်း (ကျေးရွာတွင်နေထိုင်သော သို့မဟုတ် တခြားရွာမှလာရောက်သောကျွမ်းကျင်သူများ)

(ခ) စာသင်ကျောင်း			(၂) ကျန်းမာရေး			(၃) လက်မှုပညာရှင်		
	ရွာတွင်နေ ထိုင်သူ	အခြားရွာ မှလာသူ		ရွာတွင်နေ ထိုင်သူ	အခြား ရွာမှ လာသူ		ရွာတွင် နေထိုင်သူ	အခြားရွာ မှလာသူ
မူလတန်းပြဆရာ/မ	<input checked="" type="checkbox"/>	<input checked="" type="checkbox"/>	ဆရာဝန်	<input type="checkbox"/>	<input type="checkbox"/>	လက်သမား	<input checked="" type="checkbox"/>	<input type="checkbox"/>
အထက်တန်းပြ ဆရာ/မ	<input checked="" type="checkbox"/>	<input checked="" type="checkbox"/>	လက်ထောက် ကျန်းမာရေးမှူး	<input type="checkbox"/>	<input checked="" type="checkbox"/>	ပန်းရံ	<input checked="" type="checkbox"/>	<input type="checkbox"/>
အလယ်တန်းပြဆရာ/မ	<input checked="" type="checkbox"/>	<input checked="" type="checkbox"/>	အမျိုးသမီးကျန်းမာရေး ဆရာမ	<input checked="" type="checkbox"/>	<input type="checkbox"/>	လျှပ်စစ် ကျွမ်းကျင်၊ မီးသမား	<input checked="" type="checkbox"/>	<input type="checkbox"/>
မူကြိုဆရာ/မ	<input type="checkbox"/>	<input type="checkbox"/>	သားဖွားဆရာမ	<input type="checkbox"/>	<input checked="" type="checkbox"/>	ရေပိုက် သွယ်သူ	<input type="checkbox"/>	<input type="checkbox"/>
အခြား	<input type="checkbox"/>	<input type="checkbox"/>	ပြည်သူ့ကျန်းမာရေးလုပ်သား	<input type="checkbox"/>	<input type="checkbox"/>	စက်ပြင် ဆရာ	<input checked="" type="checkbox"/>	<input checked="" type="checkbox"/>
မှတ်ချက်			မှတ်ချက်			မှတ်ချက်		

(ဃ) ကျေးရွာသို့ ရောက်ရှိနိုင်သည့်လမ်းအခြေအနေ / ကျေးရွာတစ်ရွာသည် ၎င်း၏ကျေးရွာအုပ်စုနှင့် ဆက်သွယ်ထားသော လမ်းအခြေအနေ(အောက်ပါတို့ကိုပိုင်းပါ)

ကျောက်ကြမ်းလမ်း: ကတ္တရာလမ်း: ကွန်ကရစ်လမ်း: မော်တော်ဆိုင်ကယ်လမ်း:  
ကျောက်ခင်းလမ်း: မြေသားလမ်း: လူသွားလမ်း: အခြား: \_\_\_\_\_

(င) ကျေးရွာဖွံ့ဖြိုးမှုစီမံချက်

(၁) လူထုပဟိုပြုစီမံကိန်းမစတင်မီ ဤကျေးရွာတွင်ကျေးရွာဖွံ့ဖြိုးမှု စီမံချက်ရှိခဲ့ပါသလား? ပိုင်းပါ  
ရှိပါသည်/မရှိပါ/မသိပါ

(၂) ရှိခဲ့ပါလျှင် ဤစီမံချက်ကို မည်သည့် ခုနှစ်တွင်ပြင်ဆင်ခဲ့ပါသနည်း? နှစ်-----/မသိပါ

(၃) ဤစီမံချက်ကို မြို့နယ်မှအတည်ပြုခဲ့ပါသလား? ပြုခဲ့ပါသည်/မပြုခဲ့ပါ /မသိပါ

(စ) ခရီးအကွာအဝေး

(၁) ဤကျေးရွာ၏ပဟိုမှ၎င်းကျေးရွာအုပ်စု၏ပဟိုအထိခရီးမိုင်မည်မျှကွာဝေးသနည်း? မိုင်-----/မသိပါ

(၂) ဤကျေးရွာမှ ၎င်းကျေးရွာအုပ်စုပဟိုအထိသွားလာရာတွင်ကြာမြင့်သည့်အချိန်၊  
ခြောက်သွေ့ရာသီတွင်ကြာချိန်-----<sup>၂၅</sup>-----ထော်လာရီ/မော်တော်ဆိုင်ကယ်/ခြေလျင်/လား/မော်တော်ဘုတ်/  
အခြား: -----

မိုးရာသီတွင်ကြာချိန်-----<sup>၅၅</sup>-----ထော်လာရီ/မော်တော်ဆိုင်ကယ်/ခြေလျင်/လား/မော်တော်ဘုတ်/  
အခြား: -----

(ဆ) ပတ်ဝန်းကျင်ဆိုင်ရာသဘာဝဘေးအန္တရာယ်

ဤကျေးရွာတွင်ကြေးခြင်းကဲ့သို့ သဘာဝဘေးအန္တရာယ်ကျရောက်ဖူးခြင်း ရှိပါသလား။  
မရှိပါ ရှိပါသည် ရှိလျှင်ဖော်ပြပါ-----<sup>၆၆</sup>-----

(ဇ) ကျေးရွာတွင် ဖွဲ့စည်းထားသော အဖွဲ့အစည်းများ

လူထုပဟိုပြုစီမံကိန်းမတိုင်မီ ဤကျေးရွာတွင် ကျေးရွာဖွံ့ဖြိုးရေးအတွက် အစိုးရ(သို့)ရွာသားများကိုယ်တိုင်(သို့) စီမံကိန်းတစ်ခုခုမှ ဖွဲ့စည်းထားသည့် အဖွဲ့အစည်းများရှိပါသလား။

(၁) -----<sup>၆၇</sup>-----

(၂) -----

(ဈ) အထွေထွေအုပ်ချုပ်ရေး ဦးစီးဌာန (GAD) မှ မှတ်တမ်းတင်ထားခြင်း


ဤကျေးရွာသည် အထွေထွေအုပ်ချုပ်ရေး ဦးစီးဌာန (GAD) မှ မှတ်တမ်းတင်ထားမှု ရှိပါသလား။

မရှိပါ ရှိပါသည်

ကျေးရွာခေါင်းဆောင်

အမည် <sup>၆၈</sup> ဦးထွန်းထွန်း  
လက်မှတ်  နေ့.စွဲ 13.8.2019

လူထုစည်းရုံးရေးမှူး

အမည် <sup>၆၉</sup> ဦးမင်းမင်း  
လက်မှတ်  နေ့.စွဲ 13.8.2019

ပုံစံ-၀၂- စီမံကိန်းတင်ပြအချိန်ဇယား (PC 2)

လမ်းညွှန်ချက်၊ သက်ဆိုင်ရာလုပ်ငန်းစဉ်များ၊ လက်ထောက်နည်းပညာရေးများ၊ စီမံကိန်းတင်ပြအချိန်ဇယား၊ ကျေးရွာအုပ်စုအတွက် ဤပုံစံကို ဖြည့်သွင်းရမည်။

တင်ပြရေးမျိုး/လက်ထောက်နည်းပညာရေးဝန်ထမ်း အမည် - ဒါယင်စိုက်

နေ့စွဲ ၁၃. ၈. ၂၀၂၃ တင်ပြအားအမှတ်ဖြစ်ပါ  တင်ဝန်(၁)  တင်ဝန်(၂)  တင်ဝန်(၃)  တင်ဝန်(၄)

ဖြစ်နယ်တိုင်း ကျောက် မြို့နယ် ကျေးရွာအုပ်စု ကျောက် ကျေးရွာ ဒါယင်စိုက်

စီမံကိန်းစတင်ရက်အဆင့်များ	နေ့စွဲ		အစည်းအဝေးတင်ပြရက်သွားရေအတွက်					
	စတင်သည့် နေ့	ပြီးဆုံးသည့် နေ့	အမျိုးသား အရေ အတွက်	အမျိုးသမီး အရေ အတွက်	အိမ်ထောင် ရအရေ အတွက်	လူမျိုးစုတစ်ရက်စု အရေအတွက် နှင့် လူမျိုးအမည်	အိမ်ထောင် စုပေါင်း	အိမ်ထောင် စု %
၁။ ကျေးရွာစီမံကိန်း စီမံဆက်အစည်းအဝေး	၈.၈.၂၀၂၃	၈.၈.၂၀၂၃	၁၁	၁၀	၁၂	မဟာ.၈၉	၁၇	၅၀.၂%
၂။ ကျေးရွာစွဲမြီးရေး စီမံရက်ရေးဆွဲခြင်း အစည်းအဝေး	၁၃.၈.၂၀၂၃	၁၃.၈.၂၀၂၃	၅၆	၅၀	၁၈၆	မဟာ.၁၈၆	၁၇၈	၅၉.၅၅%
၃။ ကျေးရွာအုပ်စု လုပ်ငန်းဆုံးဖြတ်ချက် ရှုသည့် အစည်းအဝေး	၅.၉.၂၀၂၃	၅.၉.၂၀၂၃	၁၈	၁၃	၃၁	ကျင့်.၂ မဟာ ၂၉	၃၁	
၄။ မြို့နယ်အဆင့်စီမံကိန်းရေးဆွဲရေးနှင့် အကောင်အထည်ဖော်ရေးကော်မတီ၏ စီမံကိန်း သုံးသပ်မှုအစည်းအဝေး	၂၇.၈.၂၀၂၃	၂၇.၈.၂၀၂၃	မလို	မလို	မလို	မလို		
၅။ မြို့နယ် စီမံကိန်းရေးဆွဲရေးနှင့်အကောင် အထည်ဖော်ရေးကော်မတီ၏ဆုံးဖြတ်မှုကို ရှုသို့အသိပေးအကြောင်းကြားသည့် အစည်းအဝေး								



ပုံစံ - ၈-၃ ကျေးရွာဖွံ့ဖြိုးရေး ဦးစားပေးအပ်အစဉ် (Form PC 3)

လမ်းညွှန်ချက်၊ အဆင့်(၃)ကျေးရွာမှိုက်မှန်းချက်အစည်းအဝေးပြီးဆုံးသောအခါ ကျေးရွာစီမံကိန်း အထောက်အကူပြု ကော်မတီသည် လူထုစည်းရုံးရေးများအကူအညီဖြင့် ဤပုံစံကိုပြည့်စုံအောင် ပြည့်သွင်းရမည်။			
လူထုစည်းရုံးရေးမှူး/ဝန်ထမ်း အမည် <b>မြို့မမင်းဇော်</b>			
နေ့စွဲ <b>၁၃.၈.၂၀၁၉</b>	စက်ဝန်းအား အမှတ်ခြစ်ပါ (V) <input type="checkbox"/> စက်ဝန်း(၁) ဧစက်ဝန်း(၂) <input type="checkbox"/> စက်ဝန်း(၃) <input type="checkbox"/> စက်ဝန်း(၄) <input type="checkbox"/>		
ပြည်နယ်/တိုင်း <b>ဧရာဝတီ</b>	မြို့နယ် <b>ဇေယျာ</b>	ကျေးရွာအုပ်စု <b>ကျောက်တိုင်</b>	ကျေးရွာ <b>ဘိမ္မာကြီးကျေး</b>

က။ အခက်အခဲအတားအဆီးများအားဆွေးနွေးခြင်း - ယခုလက်ရှိအခြေအနေတွင်ဤကျေးရွာဖွံ့ဖြိုးတိုးတက်ရေးအတွက် အဓိကအခက်အခဲအတားအဆီးများသည် မည်သည်များဖြစ်ပါသနည်း။ (အမျိုးသား/သမီး အနည်းဆုံးအခက်အခဲ ၅ ခုစီဖော်ပြပါ)

အုပ်စုဖွဲ့ဆွေးနွေးမှုများမှ တင်ပြသောအခက်အခဲအတားအဆီးများ	
လျှပ်စစ် (၂၄) နာရီ မရခြင်းကြောင့်၊ လျှပ်စွမ်းအင် ခံနိုင်ရည် မရှိခြင်း၊ မီးပိုင်းဆေး နှိမ်ဖျက်ခြင်း	<input type="checkbox"/> ကျား <input type="checkbox"/> မကျား + မ
ကျေးရွာအုပ်စုအတွင်း အခြေအနေအထား မကောင်းမွန်ခြင်း၊ မြေအောက်ရေ မရှိခြင်း၊ မြေအောက်ရေ မရှိခြင်း	<input type="checkbox"/> ကျား <input type="checkbox"/> မကျား + မ
သောက်စားရန် မရရှိရန် မသင့်တော်ခြင်းကြောင့် မြစ်ရေကို သောက်သုံးနေရခြင်း၊ မြစ်ရေအား အသုံးပြုခြင်း	<input type="checkbox"/> ကျား <input type="checkbox"/> မကျား + မ
ကျေးရွာအုပ်စုအတွင်း မြေအောက်ရေ မရှိခြင်း၊ ကမ်းပါးများ မရှိခြင်း၊ မြေအောက်ရေ မရှိခြင်း	<input type="checkbox"/> ကျား <input type="checkbox"/> မကျား + မ
ကျေးရွာအုပ်စုအတွင်း မြေအောက်ရေ မရှိခြင်း၊ မြေအောက်ရေ မရှိခြင်း	<input type="checkbox"/> ကျား <input type="checkbox"/> မကျား + မ
အလုပ်ကိုင် အခွင့်အလမ်း မရရှိခြင်း၊ မြေအောက်ရေ မရှိခြင်း	<input type="checkbox"/> ကျား <input type="checkbox"/> မကျား + မ
မိုးရေကြီးကျင်းပမိတ်ဆက်ပြီး လုပ်ကိုင် ဆောင်ရွက် ရန် မတွက် ခြေကြေး မရှိခြင်းကြောင့်	ကျား

ခ။ မျှော်မှန်းခြင်း- နောင်လာမည့် (၅)နှစ် အတွင်း ကျေးရွာဖွံ့ဖြိုးရေး မျှော်မှန်းလျာထားချက်များအား တင်ပြပါ။

အုပ်စုဖွံ့ဖြိုးရေးပေးပို့မှုများမှ တင်ပြသော အခက်အခဲအတားအဆီးများ	
ပြင်ဆင်ရေးအဖွဲ့၏ရရှိပါက ကျေးရွာ၏ရရှိမှုနှင့်အညီ အစားအသုံးအခက်များ ဖြေရှင်းပေးရေးအဖွဲ့၊ မြို့နယ်အဖွဲ့၊ ရင်းနှီးမြှုပ်နှံမှုဦးစီးဌာန စသည့်	<input type="checkbox"/> ကျား <input type="checkbox"/> မ <input type="checkbox"/> ကျား + မ
ကျေးရွာအထူးကျေးရွာများ ပြင်ဆင်ရေးအဖွဲ့အစည်းများ ပေးပို့မှုများအားဖြင့် ခွဲတားမှု၊ အခက်အခဲအတားအဆီးများ ဖြေရှင်းပေးရေးအဖွဲ့၊ မြို့နယ်အဖွဲ့၊ ရင်းနှီးမြှုပ်နှံမှုဦးစီးဌာန စသည့်	<input type="checkbox"/> ကျား <input type="checkbox"/> မ <input type="checkbox"/> ကျား + မ
အချို့ကွဲလွဲသောအခက်အခဲအတားအဆီးများ ရရှိပါက ကျေးရွာအဖွဲ့အစည်းများ ဝန်ထောက်များ၏ အဖွဲ့အစည်းများမှ ရရှိရေးအဖွဲ့အစည်းများကို အကူအညီပေးပေးခြင်းဖြင့်	<input type="checkbox"/> ကျား <input type="checkbox"/> မ <input type="checkbox"/> ကျား + မ
ကောင်းမွန်သော ကောင်စီနှင့်အညီပါက ကံအခွင့်အလမ်းများဖြင့် ကျေးရွာအဖွဲ့အစည်းများ ဖြေရှင်းပေးရေးအဖွဲ့၊ မြို့နယ်အဖွဲ့၊ ရင်းနှီးမြှုပ်နှံမှုဦးစီးဌာန စသည့်	<input type="checkbox"/> ကျား <input type="checkbox"/> မ <input type="checkbox"/> ကျား + မ
ကျေးရွာအဖွဲ့အစည်းအဖွဲ့အစည်းများကို ဝန်ထောက်များမှ ပေးပို့မှုများအားဖြင့် ဝန်ထောက်များမှ ပေးပို့မှုများအားဖြင့်	<input type="checkbox"/> ကျား <input type="checkbox"/> မ <input type="checkbox"/> ကျား + မ
အခက်အခဲအတားအဆီးများ ရရှိပါက အစားအသုံးအခက်များဖြင့် ဖြေရှင်းပေးရေးအဖွဲ့၊ မြို့နယ်အဖွဲ့၊ ရင်းနှီးမြှုပ်နှံမှုဦးစီးဌာန စသည့်	<input type="checkbox"/> ကျား <input type="checkbox"/> မ <input type="checkbox"/> ကျား + မ
မြို့နယ်အဖွဲ့အစည်း၊ ပတ်ဝန်းကျင် ဝန်ထောက်များမှ ရရှိရေးအဖွဲ့အစည်းများဖြင့်	ကျား

ဂ။ လူထုစီမံကိန်း၏ လာမည့် (၄) နှစ်အတွက် အကျုံးဝင်သော ဦးစားပေး ဖွံ့ဖြိုးတိုးတက်မှု လုပ်ငန်း အစီအစဉ်များအားဖော်ပြပါ။

ဦးစားပေး အဆင့် သတ်မှတ်ချက်	ကျေးရွာအတွက် ဦးစားပေး ဖွံ့ဖြိုးတိုးတက်မှု လုပ်ငန်းစဉ်များ	အဆိုပြုသူ (အမျိုးသားများ/ အမျိုးသမီးများ/ အမျိုးသား + အမျိုးသမီး)	အခန်းကဏ္ဍ	ခန့်မှန်း ကုန်ကျစရိတ်	အကျိုးခံစားခွင့်ရှိသူခန့်မှန်းခြေအရေအတွက်		
					ကျား	မ	ပေါင်း
၁	အင်ဂျင်နီယာလမ်းဆုံ	(အမျိုးသား + အမျိုးသမီး)	ပို့ကင်းဆုံ		၃၂၇	၃၈၀	၇၀၇
၂	လှော်စက်ဖို	(အမျိုးသား + အမျိုးသမီး)	ပို့ကင်းဆုံ		၃၂၇	၃၈၀	၇၀၇
၃	ကျေးသန့်အဖွဲ့	(အမျိုးသား + အမျိုးသမီး)	ကျေးသန့်ဖွဲ့စည်းရေးလုပ်ငန်း		၃၂၇	၃၈၀	၇၀၇
၄							
၅							

ဃ။ လူထုစီမံကိန်း၏ လာမည့် (၄) နှစ်အတွက် အကျုံးမဝင်သော ဦးစားပေး ဖွံ့ဖြိုးတိုးတက်မှု လုပ်ငန်း အစီအစဉ်များအားဖော်ပြပါ။

အဆင့်	ကျေးရွာအတွက် ဦးစားပေး ဖွံ့ဖြိုးတိုးတက်မှု လုပ်ငန်းစဉ်များ	အဆိုပြုသူ (အမျိုးသားများ/ အမျိုးသမီးများ/ အမျိုးသား + အမျိုးသမီး)	အခန်းကဏ္ဍ
၁	အစိုးရအဖွဲ့အစည်းဖွဲ့စည်းခြင်း	အမျိုးသမီး	အဖွဲ့အစည်း
၂	ကျေးရွာအဖွဲ့အစည်းဖွဲ့စည်းခြင်း	အမျိုးသား + အမျိုးသမီး	ကျေးရွာအဖွဲ့
၃	ကျေးရွာအဖွဲ့အစည်းဖွဲ့စည်းခြင်း	အမျိုးသား	ကျေးရွာအဖွဲ့
၄	အသက်မွေးဝမ်းကြောင်းအဖွဲ့အစည်းဖွဲ့စည်းခြင်း	အမျိုးသား + အမျိုးသမီး	Livelihoods (non-Agriculture)
၅	အစိုးရအဖွဲ့အစည်းဖွဲ့စည်းခြင်း	အမျိုးသမီး	အဖွဲ့အစည်း

ခေါင်းဆောင်၊ ကျေးရွာစီမံကိန်းအထောက်အကူပြုကော်မတီမှအတည်ပြုသည်။

အမည် ဒေါ်အေးအေးသိန်း လက်မှတ် [Signature] နေ့စွဲ ၁၃.၇.၂၀၁၉  
 အမည် ဦးစိုးစိုးစိုး လက်မှတ် [Signature]

အရပ်ရပ်ကမ်းခြေဖွဲ့စည်းရေး

- အရပ်ရပ်ကမ်းခြေဖွဲ့စည်းရေးကော်မတီ " သစ်တောအုပ်စုကမ်းခြေဖွဲ့စည်းရေးကော်မတီကြီးကျောင်း
- အရပ်ရပ်ကမ်းခြေဖွဲ့စည်းရေးကော်မတီ " မြေပုံ (၁၅-၃၀) နာရီ
- အရပ်ရပ်ကမ်းခြေဖွဲ့စည်းရေးကော်မတီ " ၇.၆-၂၀၁၉
- အရပ်ရပ်ကမ်းခြေဖွဲ့စည်းရေးကော်မတီ " ယထာရပ်ကမ်းခြေဖွဲ့စည်းရေးကော်မတီ
- အရပ်ရပ်ကမ်းခြေဖွဲ့စည်းရေးကော်မတီ " ဝေး (၅၉) မိုင်၊ ဘ (၃၀) မိုင်၊ ပေါင်း (၈၉) မိုင်

ဆွေးနွေးရာများ

- ၁။ အရပ်ရပ်ကမ်းခြေဖွဲ့စည်းရေးကော်မတီ
- ၂။ အရပ်ရပ်ကမ်းခြေဖွဲ့စည်းရေးကော်မတီ
- ၃။ အရပ်ရပ်ကမ်းခြေဖွဲ့စည်းရေးကော်မတီ
- ၄။ အရပ်ရပ်ကမ်းခြေဖွဲ့စည်းရေးကော်မတီ
- ၅။ အရပ်ရပ်ကမ်းခြေဖွဲ့စည်းရေးကော်မတီ
- ၆။ အရပ်ရပ်ကမ်းခြေဖွဲ့စည်းရေးကော်မတီ

ဆွေးနွေးရာများ


- ၁။ အရပ်ရပ်ကမ်းခြေဖွဲ့စည်းရေးကော်မတီ
- ၂။ အရပ်ရပ်ကမ်းခြေဖွဲ့စည်းရေးကော်မတီ
- ၃။ အရပ်ရပ်ကမ်းခြေဖွဲ့စည်းရေးကော်မတီ
- ၄။ အရပ်ရပ်ကမ်းခြေဖွဲ့စည်းရေးကော်မတီ
- ၅။ အရပ်ရပ်ကမ်းခြေဖွဲ့စည်းရေးကော်မတီ
- ၆။ အရပ်ရပ်ကမ်းခြေဖွဲ့စည်းရေးကော်မတီ


၄။ ထို့အပြင် စီမံကိန်းတွင် အဓိကပါဝင်ဆောင်ရွက်ကြရသော ၊ ကျေးရွာလူထု၊ ကော်မတီ  
 ဝင်များ၊ ကျေးရွာအကြီးကတ်များ၊ ရပ်ဗိရပ်စုများ၊ ဆယ်ချုပ်များနှင့် မြို့တို့၏ ကျေးရွာ  
 အင်အားစုကို ရှင်းပြဆွေးနွေးခဲ့ပြီး ၊ တက်ကြွစွာဖြင့် ယူပေါ်ပါဝင်ဆောင်ရွက် ဖွဲ့စည်း  
 စေရမည်ဖြစ်ကြောင်း ၊ ၎င်းတို့၏ ယုံကြည်စိတ်ချရမှုကို ကြိုတင်အားပေးဆွေးနွေးခဲ့ပြီး ၊  
 ကြိုတင်အားပေး ဆောင်ရွက်မှုများ ချမှတ်ကာ ၊ ကြိုတင်အားပေး ဆောင်ရွက်မှုများကို  
 ဆောင်ရွက်ရမည်ဖြစ်ကြောင်း ၊ မိမိတို့၏ အားပေးမှုများကို ကျေးရွာအကြီးကတ်များ  
 ဖြင့် ဆောင်ရွက်ရမည်ဖြစ်ကြောင်း ပြောကြားဆောင်ရွက်ခဲ့ပါသည်။

၅။ ထို့အပြင် လူမှုဆက်ဆံရေးဦးစီးဌာန အစီအစဉ် ၊ ရည်ရွယ်ချက်ကို ပြောကြားရှင်းလင်းခဲ့  
 ပါသည်။ ထို့အပြင် (၂၀၁၆) ခုနှစ်ကမ်းဆွဲထားသော ၃၀၀၀၀၀၀ များကို အခြေခံ  
 အဆောက်အအုံများ၊ ပျော်ရွှင်ချမ်းသာမှုများ ၊ ၃၀၀၀၀၀၀ (၆၅) ခုကို ကျေးရွာအကြီး  
 ကတ်များဖြင့် ဖြည့်ဆည်းဆောင်ရွက်ခဲ့ပြီး ၊ စီမံကိန်းများ ၊ အသစ်ဆွေးနွေးချက်  
 များကို ဖြည့်ဆည်း ဖြေဆင်ဆောင်ရွက်ခဲ့ပါသည်။ ထပ်တင်လာသော ဆေးဆေးဗျက်  
 အသစ်များကို (၂၀၁၇) ခုနှစ် ကျေးရွာဖွံ့ဖြိုးရေး အစီအစဉ် V၅၀ စာရပ်တွင်  
 ထည့်သွင်းဆောင်ရွက်သွားမည်ဖြစ်ကြောင်း ၊ ကျေးရွာဖွံ့ဖြိုးရေး အစီအစဉ်အရပ်  
 ကို စီမံကိန်းချုပ်ကွပ်ကဲရေး တစ်နှစ်တစ်ခါ ဖြည့်ဆည်း ဖြေဆင် ဆောင်ရွက်ရမည်ဖြစ်  
 ကြောင်း ဆွေးနွေးပြောဆိုခဲ့ပါသည်။

ဆုံးဖြတ်ချက်များ

- ၁။ စီမံကိန်း အကောင်အထည်ဖော်ဆောင်ရွက်ရာတွင် အမျိုးသား ၊ မမျိုးသမီးအား  
 လုံးတူတူလွယ် ယူပေါ်ပါဝင်ဆောင်ရွက်ရန်။
- ၂။ ကျေးရွာစီမံခန့်ခွဲမှုဦးစီးဌာနကော်မတီ ဝင်များနှင့် စေတနာ့စိုက်ထမ်း ဖြည့်ဆည်းရေး ဗျာဒိတ်  
 ကို ဦးစီးအကြံပေးကူညီကမ်းတွင် ဖွဲ့စည်းဆောင်ရွက်ရန်။

  
 အထည်ဖြည့်  
 ဦးစိုးနိုင်

  
 အထည်ဖြည့်  
 ဒေါ်လင်းလင်းစိုင်း

  
 ဒုတိယအကြံပေး  
 ဦးစိုးစိုး  
 ရာထူးချုပ်ချုပ်ချုပ်

ကဏ္ဍအလိုက်ဦးစားပေးလုပ်ငန်းချုပ်ငယ်များ

ကဏ္ဍ	ဦးစားပေးအဆင့်	လုပ်ငန်းအမျိုးအစား	အဆိုပြုသူ(အမှန်ဖြစ်ရန်)			ခုနှစ်	ထောက်ပံ့မည်အဖွဲ့အစည်း (သို့)ဌာန	မှတ်ချက်
			မ	ကျား	ကျား+မ			
အခြေခံအဆောက်အအုံ(လမ်း/တံတား/ရေရရှိရေး/ဇီးလင်းရေး)	၁	အင်ဂျင်မီး			✓	၂၀၁၉	လူထုဗဟိုပြုစီမံကိန်း	
	၂	လျှပ်စစ်မီး			✓	၂၀၁၉	လူထုဗဟိုပြုစီမံကိန်း	
	၃	ရေသန့်စက်		✓		၂၀၁၉	လူထုဗဟိုပြုစီမံကိန်း	
	၄				✓	၂၀၁၉	လူထုဗဟိုပြုစီမံကိန်း	
	၅							
လူမှုဖွံ့ဖြိုးရေးကဏ္ဍ (ပညာရေး/ကျန်းမာရေးနှင့်ဆိုင်သောအဆောက်အအုံများနှင့်အခြားလိုအပ်ချက်များ)	၁	ကျန်းမာရေးအသိပညာပေးသင်တန်း			✓	၂၀၁၉	သက်ဆိုင်ရာဌာန	
	၂							
	၃							
	၄							
	၅							
သက်မွေးဝမ်းကျောင်းကဏ္ဍ (စိုက်ပျိုးရေး/မွေးမြူရေးနှင့်ဆိုင်သောအဆောက်အအုံများနှင့်အခြားလိုအပ်ချက်များ)	၁	အသက်မွေးဝမ်းကျောင်းဆိုင်ရာသင်တန်း			✓	၂၀၁၉	သက်ဆိုင်ရာဌာန	
	၂							
	၃							
	၄							
	၅							
သဘာဝသေဆုံးရေးကဏ္ဍ လျော့ပါးရေးကဏ္ဍ	၁							
	၂							
	၃							
	၄							
	၅							
အခြားကဏ္ဍ (ဌာနဆိုင်ရာများသို့လွှဲပြောင်းနိုင်ခြင်းနှင့်အကောင်အထည်ဖော်ဆောင်ရွက်ပေးနိုင်ခြင်းမရှိသောလုပ်ငန်းများ)	၁	အတိုးနည်းရေးငွေ	✓			၂၀၁၉	သက်ဆိုင်ရာဌာန	
	၂	ဆည်မြောင်းတာဝန်ပြုပြင်ခြင်း	✓			၂၀၁၉	သက်ဆိုင်ရာဌာန	
	၃	စိုက်ပျိုးရေးမွေးမြူရေးရေးငွေ		✓		၂၀၁၉	သက်ဆိုင်ရာဌာန	
	၄							
	၅							



လူထုဗဟိုပြု စီမံကိန်း



လူထုဗဟိုပြု စီမံကိန်း