

ပြည်ထောင်စုသမ္မတ မြန်မာနိုင်ငံတော်အစိုးရ
စိုက်ပျိုးရေး၊ မွေးမြူရေးနှင့် ဆည်မြောင်းဝန်ကြီးဌာန
ကျေးလက်ဒေသဖွံ့ဖြိုးရေးဦးစီးဌာန



National Community Driven Development Project

လူထုဗဟိုပြုစီမံကိန်း
ကျေးကရိတ်မြို့နယ်၊ ကရင်ပြည်နယ်
ကျေးရွာဖွံ့ဖြိုးရေးအစီအစဉ်



ဝဲလစ်ကျေးရွာအုပ်စု၊ သောက်ပိန်ကျေးရွာ
၂၀၁၉-ခုနှစ်

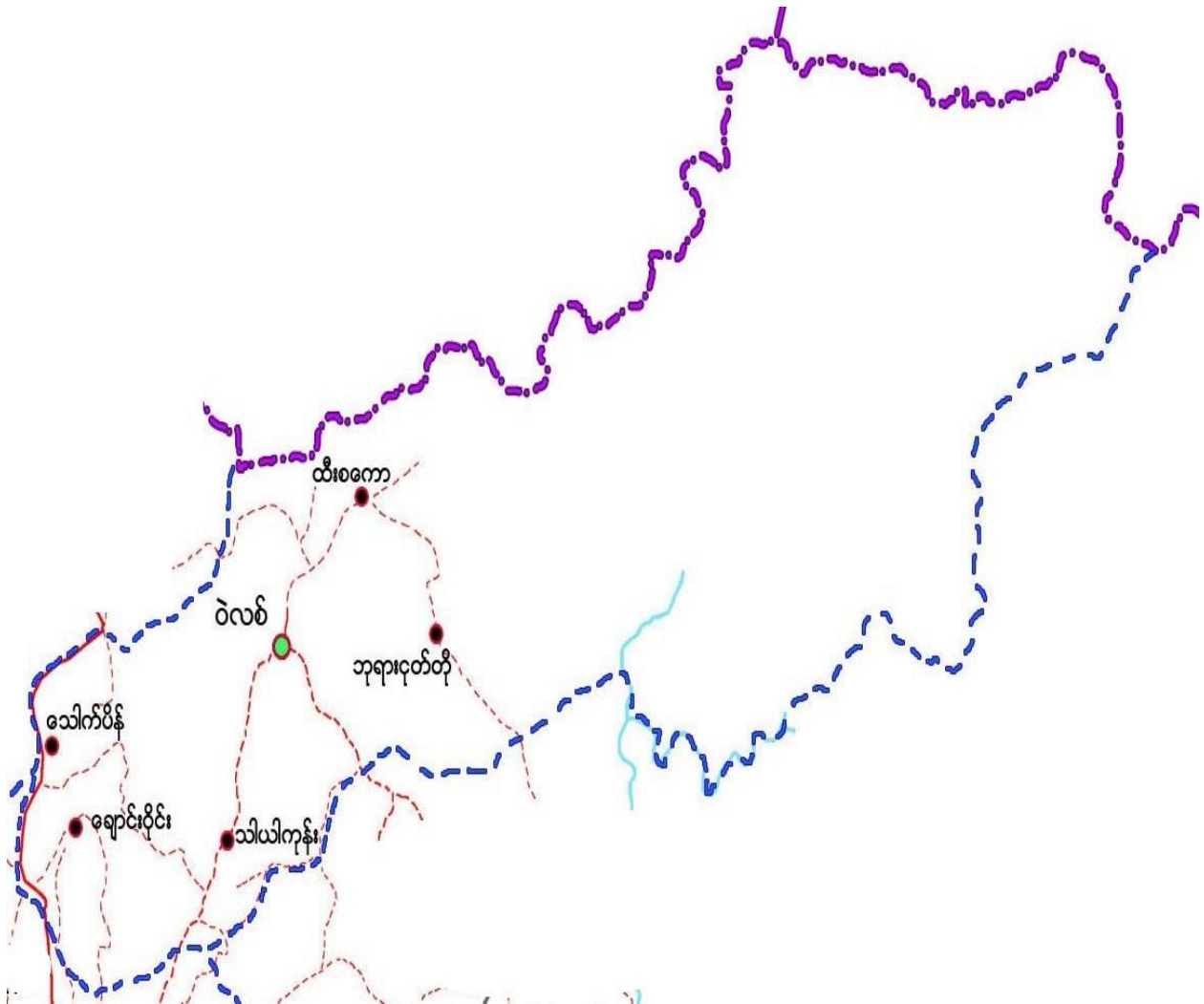
မာတိကာ

အကြောင်းအရာ	စာမျက်နှာ
၁။ ကော့ကရိတ်မြို့နယ် အခြေပြမြေပုံ	၂
၂။ ဝဲလစ်ကျေးရွာအုပ်စု အခြေပြမြေပုံ	၃
၃။ ဝဲလစ်ကျေးရွာအုပ်စုတွင်ပါဝင်သော ကျေးရွာများစာရင်း	၃
၄။ ကျေးရွာသမိုင်းကြောင်း နှင့် ကျေးရွာအခြေခံ အချက်အလက်များ	
၄.၁။ ကျေးရွာသမိုင်းကြောင်း	၄
၄.၂။ ကျေးရွာရှိ အိမ်ခြေ၊ အိမ်ထောင်စုနှင့် လူဦးရေ	၅
၄.၃။ တိုင်းရင်းသားလူမျိုးစုများ ဦးရေ	၅
၄.၄။ ထိခိုက်လွယ်သောအိမ်ထောင်စုများအရေအတွက်	၅
၄.၅။ ကျေးရွာတွင်းရှိအထောက်ပံ့ရရှိနိုင်သော အဆောက်အအုံများ	၅
၄.၆။ ကျေးရွာသူ/သားများ၏ အဓိက စီးပွားရေးလုပ်ငန်းများ	၅
၄.၇။ ကျေးရွာတွင်းပိုင်ဆိုင်မှု၊ မြေယာဧရိယာနှင့် သဘာဝသယံဇာတများ	၅
၄.၈။ ကျေးရွာတွင်းအခြားသက်ဆိုင်သော သတင်းအချက်အလက်များ.....	၅
၅။ လူထုပူးပေါင်းပါဝင်သော လူမှုဆန်းစစ်ခြင်းနှင့် အကဲဖြတ်ခြင်းလုပ်ငန်းစဉ် အကျဉ်းချုပ်ဇယား	၆
၆။ ကျေးရွာဖွံ့ဖြိုးရေးအစီအစဉ်အတွက်အသုံးပြုသော PRA Tool တစ်ခုချင်းစီ၏ သုံးသပ်ချက်များ	
၆.၁။ ကျေးရွာလူမှုရေးနှင့် အရင်းအမြစ်ပြမြေပုံ (Social and Resource Map)	၇-၈
၆.၂။ ရာသီခွင်ပြ-ပြက္ခဒိန် (Seasonal Calendar)	၉-၁၀
၆.၃။ ဥစ္စာနေကြွယ်ဝမှုအဆင့်သတ်မှတ်ခြင်း (Wealth Ranking)	၁၁-၁၂
၆.၄။ ကျား-မ ပင့်ကူအိမ်သုံးသပ်ခြင်း (Spider Diagram)	၁၃-၁၄
၆.၅။ ပိုင်ဆိုင်မှုသုံးသပ်ခြင်း (Asset Mapping)	၁၅-၁၆
၆.၆။ အဖွဲ့အစည်းချိတ်ဆက်မှုဇယား (Venn diagram)	၁၇-၁၈
၇။ ကော်မတီဝင်များရွေးချယ်ခြင်းနှင့်ကျေးရွာဖွံ့ဖြိုးရေးအစီအစဉ်ဆောင်ရွက်မှု မှတ်တမ်းဓါတ်ပုံ	၁၉
၈။ ကျေးရွာကော်မတီဝင်များစာရင်း	၂၀
၉။ ကျေးရွာအခြေခံအချက်အလက် ပုံစံ ၀ - ၁ (PC - 1)	၂၁-၂၄
၁၀။ စီမံကိန်းစက်ဝန်းအချိန်ဇယား ပုံစံ ၀ - ၂ (PC - 2)	၂၅
၁၁။ ကျေးရွာဖွံ့ဖြိုးရေးဦးစားပေးအစီအစဉ် ပုံစံ ၀ - ၃ (PC - 3)	၂၆-၂၈
၁၂။ ကျေးရွာပထမ၊ဒုတိယအကြိမ် အစည်းအဝေးမှတ်တမ်း	၂၉
၁၃။ ကဏ္ဍအလိုက်အနှစ်ချုပ်ဇယား	၃၀-၃၁

၁။ ကော့ကရိတ်မြို့နယ် အခြေပြမြေပုံ



၂။ ဝဲလစ်ကျေးရွာအုပ်စုအခြေပြမြေပုံ



၃။ ဝဲလစ်ကျေးရွာအုပ်စုတွင် ပါဝင်သော ကျေးရွာများစာရင်း

စဉ်	ကျေးရွာအမည်	အိမ်ထောင်စု	ကျား	မ	လူဦးရေပေါင်း
၁။	ဝဲလစ်	၄၁	၁၂၁	၁၃၀	၂၅၁
၂။	ထီးစကော	၁၃၄	၃၂၃	၃၆၃	၆၈၆
၃။	ဘုရားငုတ်တို	၆၈	၁၇၂	၁၀၄	၂၇၆
၄။	သာယာကုန်း	၅၅	၁၅၀	၁၅၅	၃၀၅
၅။	သောကပိန်	၉၃	၃၃၂	၂၃၀	၅၆၂
၆။	ချောင်းပိုင်း	၅၉	၁၄၀	၁၅၈	၂၉၈

၄။ ကျေးရွာသမိုင်းကြောင်း နှင့် ကျေးရွာအခြေခံ အချက်အလက်များ

၄.၁။ သောက်ပိန်ကျေးရွာသမိုင်းကြောင်း

သောက်ပိန်ကျေးရွာသည် (၁၃၁၀) ခုနှစ်တွင် စတင်တည်ထောင်ခဲ့သည်။ ၎င်းအပြင်သရက်တောရွာ ပြည်သူလူထုများနှင့် အင်းရှည်ရွာပြည်သူလူထုများက လယ်ယာကင်းကျွန်းကိုမှီခို၍ လာရောက်နေထိုင်ကြသောကြောင့် သောက်ပိန်ရွာအဖြစ် စတင်တည်ထောင်ခဲ့သည်။ ဦးကျော်ဖိုးလို့နှင့် ဒေါ်သိန်းရွှေတို့သည် သောက်ပိန်ကျောင်းဒကာအဖြစ် ကျောင်းကိုတည်ထောင်ခဲ့သည်။

သောက်ပိန်ရွာစတင်တည်ထောင်သောအခါ အိမ်ထောင်စု (၁၅) အိမ်ခန့်ရှိခဲ့သည်။ (၁၂၉၀) ခုနှစ်တွင် ပြည်တွင်းတိုက်ပွဲများဖြစ်သောကြောင့် ကျေးရွာလူထုများ ရှောင်တိမ်းထွက်ပြေးရသောကြောင့် ဘုန်းကြီးကျောင်းနှင့် လူနေအိမ်ခြေများ ပျက်စီးခဲ့ရသည်။ သောက်ပိန်ရွာသည် ဗုဒ္ဓဘာသာကိုးကွယ်၍ ကရင်လူမျိုးများဖြစ်ပါသည်။ သောက်ပိန်ရွာသည် သရက်တောမှ နဘူးသို့ဆက်သွယ်ထားသော လမ်းမကြီးဖြစ်ပါသည်။ သောက်ပိန်ရွာ၏ အရှေ့ဘက်တွင် ဘုရားငုတ်တိုကျေးရွာ၊ အနောက်ဘက်တွင် ကြာအင်းရွာတည်ရှိပါသည်။ တောင်ဘက်တွင် အင်းရှည်နှင့် တံခွန်တိုင်ရွာ၊ မြောက်ဘက်တွင် သရက်တောကျေးရွာ တည်ရှိပါသည်။ ယခုဆွိဆရံအဖွဲ့နှင့် လက်တွဲမှုကြောင့် စာသင်ကျောင်းများ ကျန်းမာရေး၊ ပညာပေးမှုတို့ကြောင့် တိုးတက်လာပါသည်။

သောက်ပိန်ရွာဟုခေါ်ဆိုခြင်းမှာ ဥသျှစ်ပင်များကျန်ရစ်ခဲ့သောကြောင့် ဥသျှစ်တောဟုခေါ်၍ ကရင်အခေါ်အဝေါ်အရ သုဂံပိင် ဟုခေါ်ဆိုခြင်းဖြစ်ပါသည်။

၄.၂။ ကျေးရွာရှိ အိမ်ခြေ၊ အိမ်ထောင်စုနှင့် လူဦးရေ

သောက်ပိန်ကျေးရွာတွင် အိမ်ထောင်စု (၉၃) စု ရှိပါသည်။ ကျေးရွာအတွင်းနေ ထိုင်သောလူဦးရေမှာ အမျိုးသား (၃၃၂)ဦး၊ အမျိုးသမီး (၂၃၀)ဦး၊ စုစုပေါင်း (၅၆၂)ဦးရှိပါသည်။ ယခုအိမ်ထောင်စုနှင့် လူဦးရေစာရင်းမှာ ၂၀၁၈ခုနှစ်၊ ဇွန်လတွင် ကောက်ထားသောစာရင်းဖြစ်ပါသည်။

၄.၃။ တိုင်းရင်းသားလူမျိုးစုများ ဦးရေ

သောက်ပိန်ကျေးရွာတွင်နေထိုင်သော တိုင်းရင်းသားလူမျိုးစုမှာ ကရင်လူမျိုးဖြစ်ပါသည်။ ကရင်လူမျိုး အိမ်ထောင်စု (၉၃) စုတွင် အမျိုးသား (၃၃၂)ဦးနှင့် အမျိုးသမီး (၂၃၀)ဦး စုစုပေါင်း (၅၆၂)ဦး ရှိပါသည်။

၄.၄။ ထိခိုက်လွယ်သောအိမ်ထောင်စုများအရေအတွက်

သောက်ပိန်ကျေးရွာကျေးရွာတွင် သက်ကြီးရွယ်အို (၆၅နှစ် နှင့် အထက်) ၁၁) ဦး၊ မသန်စွမ်း (၉) ဦးတို့ရှိ ပါသည်။

၄.၅။ ကျေးရွာတွင်းရှိအထောက်ပံ့ရရှိနိုင်သော အဆောက်အအုံများ

သောက်ပိန်ကျေးရွာတွင် မူလွန်ကျောင်း (၁)ကျောင်း၊ ဘုန်းကြီးကျောင်း (၁)ကျောင်း၊ စေတီတို့ရှိပါသည်။

၄.၆။ ကျေးရွာသူ/သားများ၏ အဓိက စီးပွားရေးလုပ်ငန်းများ

ရွာသူ/သားများ၏ အဓိကစီးပွားရေးမှာ စိုက်ပျိုးရေးလုပ်ငန်းဖြစ်ပါသည်။ စိုက်ပျိုးရေးတွင် လယ်စိုက်ပျိုး လုပ်ကိုင်သူနှင့် ဥယျာဉ်စိုက်ပျိုးသူများဖြစ်ပါသည်။

၄.၇။ ကျေးရွာတွင်းပိုင်ဆိုင်မှု၊ မြေယာဧရိယာနှင့် သဘာဝသယံဇာတများ

လယ်/ယာမြေ၊ ဥယျာဉ်ခြံ၊ လက်တွန်းထွန်စက်၊ ကား၊ မော်တော်ဆိုင်ကယ်၊ အသေးစားအိမ်ဆိုင်များ၊ ထော်လာဂျီ၊ အပ်ချုပ်စက်၊ စက်တပ်လှေ၊ မြက်ရိတ်စက်၊ ရေတွင်း၊ ခိုင်းနွားတို့ရှိပါသည်။

၄.၈။ ကျေးရွာတွင်းအခြားသက်ဆိုင်သော သတင်းအချက်အလက်များ

အုပ်ချုပ်ရေးအဖွဲ့၊ ကျောင်းကော်မတီ၊ ဂေါပကအဖွဲ့၊ အိုးသူကြီးအဖွဲ့၊ သာရေး/နာရေးအဖွဲ့၊ အမျိုးသမီးရေးရာအဖွဲ့၊ လူငယ်အဖွဲ့တို့သည်ကျေးရွာတွင်းတည်ရှိသော အဖွဲ့အစည်းများဖြစ်ပါသည်။

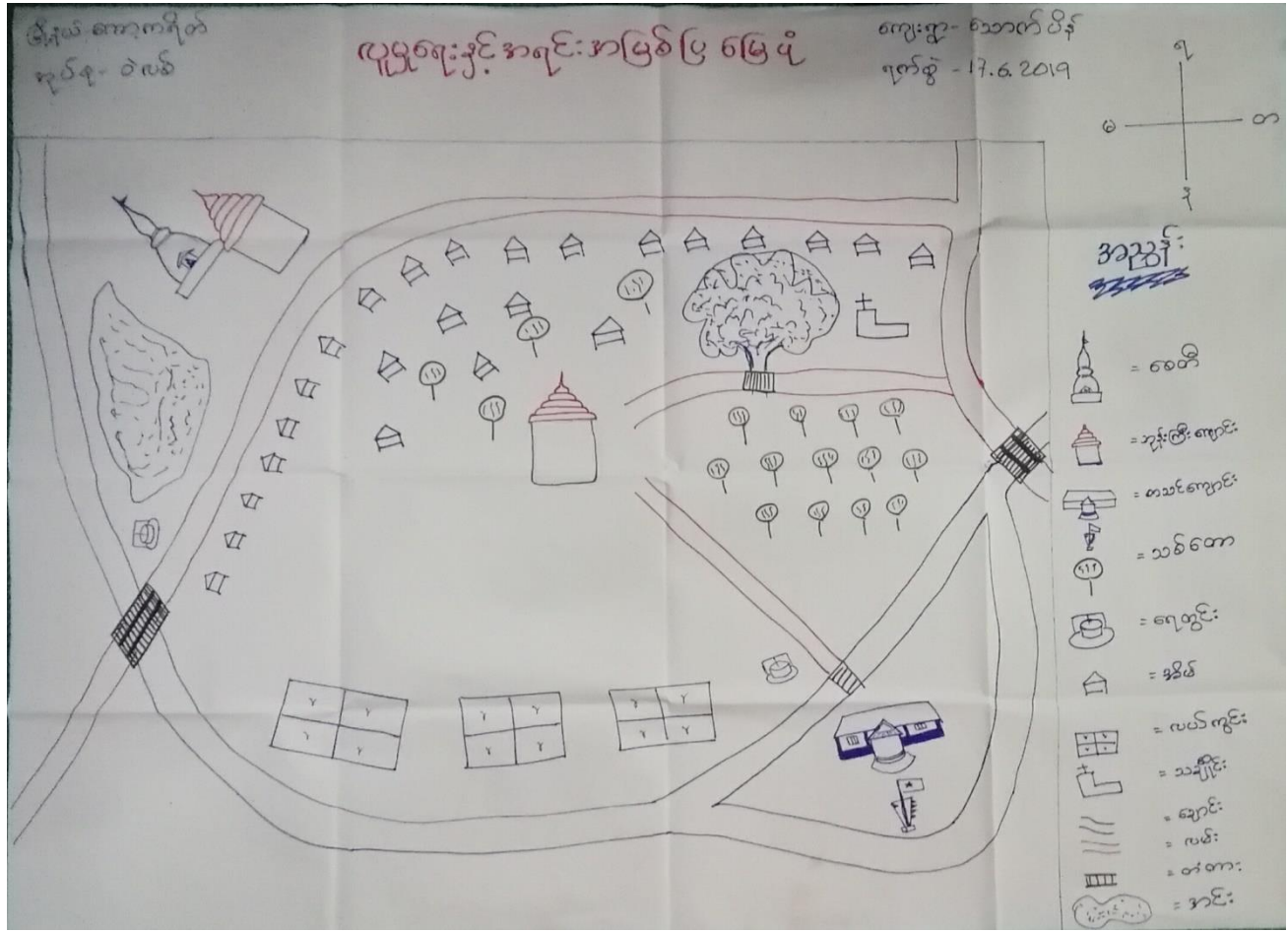
ကျေးရွာပြင်ပရှိ အဖွဲ့အစည်းများနှင့် ဌာနများ နှင့်လည်းချိတ်ဆက်မှုရှိပါသည်။ PHASE M နှင့်ချိတ်ဆက်ပါသည်။

၅။ လူထုပူးပေါင်းပါဝင်သော လူမှုဆန်းစစ်ခြင်းနှင့် အကဲဖြတ်ခြင်းလုပ်ငန်းစဉ် အကျဉ်းချုပ်ဇယား

နေ့စွဲ	အသုံးပြုခဲ့သော PRA Tool များ	အစဉ်းအဝေးတွင် ပါဝင်ဆွေးနွေးသူများ			အဓိကဆွေးနွေးချက်များ
		ကျား	မ	ပေါင်း	
၁၇.၆.၂၀၁၉	လူမှုရေးနှင့် အရင်းအမြစ်ပြ မြေပုံ (Social & Recourse Map)	၁၁	၃၈	၄၉	စိုက်ပျိုးရေးလုပ်ငန်း၊ နိုင်ငံခြား(ထိုင်း) ရွှေ့ပြောင်း လုပ်ကိုင်သူများခြင်း။
၁၇.၆.၂၀၁၉	ရာသီခွင်ပြ - ပြက္ခဒိန် (Seasonal Calendar)	၁၁	၃၈	၄၉	မွေးမြူရေးလုပ်ငန်း၊ ဝင်ငွေနည်းပါးခြင်း၊ သောက် သုံးရေရှားပါးခြင်း၊ လမ်းပန်းဆက်သွယ်ရေး၊ ကျန်းမာရေး၊ ပွဲတော်ရက်များ။
၁၇.၆.၂၀၁၉	ဥစ္စာနေကြွယ်ဝမှုအဆင့် (Wealth Ranking)	၁၁	၃၈	၄၉	အဆင်မပြေသောအိမ်ထောင်စု (၅၄)စု၊ အလုပ် အကိုင်ရှားပါးခြင်း၊ ကျန်းမာရေး၊ ပညာရေး။
၁၇.၆.၂၀၁၉	ပင့်ကူအိမ်သုံးသပ်ခြင်း (Spider Diagram)	၁၁	၃၈	၄၉	ပညာတတ်မြောက်မှု၊ ဝင်ငွေနည်းပါးခြင်း၊ အလုပ် အကိုင်အခွင့်အလမ်းရှားပါးခြင်း၊ အမျိုးသမီးများ ဝင်ငွေရအလုပ်အကိုင်မရှိခြင်း၊ ကျန်းမာရေး။
၁၇.၆.၂၀၁၉	ပိုင်ဆိုင်မှုသုံးသပ်ခြင်း (Asset Mapping)	၁၁	၃၈	၄၉	အုပ်ချုပ်စက် အမျိုးသမီးများ သုံးစွဲမှုများသည်။ လက်တွန်းထွန်စက်၊ ထော်လာဂျီ၊ မြက်ရိတ်စက်၊ စက်တပ်လှေ၊ အမျိုးသားများ သုံးစွဲမှုများသည်။ ဆိုင်ကယ်၊ ကား၊ ရေတွင်း၊ ဘုန်းကြီးကျောင်း၊ လယ်၊ နွား တို့ကို အမျိုးသား၊ အမျိုးသမီးတို့က သုံးစွဲကြသည်။
၁၇.၆.၂၀၁၉	အဖွဲ့အစည်းချိတ်ဆက်မှု (Veen Diagram)	၁၁	၃၈	၄၉	ကျေးရွာတွင်း အုပ်ချုပ်ရေးအဖွဲ့မှ ဩဇာလွှမ်းမိုး၊ ကျေးရွာပြင်ပတွင် PHASE M လွှမ်းမိုးမှုများသည်။

၆။ ကျေးရွာဖွံ့ဖြိုးရေးအစီအစဉ်အတွက်အသုံးပြုသော PRA Tool တစ်ခုချင်းစီ၏ သုံးသပ်ချက်များ

၆.၁။ သောက်ပိန်ကျေးရွာလူမှုရေးနှင့် အရင်းအမြစ်ပြမြေပုံ (Social and Resource Map)



သောက်ပိန်ကျေးရွာ လူမှုရေးနှင့်အရင်းအမြစ်ပြု မြေပုံ၏ ဆွေးနွေးခြင်းနှင့် ဆန်းစစ်ခြင်း

ကျေး.ကရိုတ်မြို့နယ်
ဝဲလစ်အုပ်စု

သောက်ပိန်ကျေးရွာ
17. 6. 2019

လူမှုရေးနှင့်အရင်းအမြစ်ပြု

ဆွေးနွေးခြင်းနှင့် ဆန်းစစ်ခြင်း

လယ်၊ အင်းအိုင်၊ ရောင်းစသည်၊ အရင်းအမြစ်များဖြင့်
အသက်မွေးဝမ်းကြသည်။

လွန်ခဲ့သော ငါးနှစ်တွင် သစ်တော၊ ငါးအများပြားရှိပြီး
ခုချိန်တွင် သစ်တော၊ ငါးရွာ ပါလာသည်။

ဘီးခြား နေထိုင် အုပ်စု မရှိပါ။

လွန်ခဲ့သော ခုနှစ်တွင် ရောင်းချ ခမ်းခြောက် သည်။

ကျေးရွာတွင် အညစ်အကြေးညွှန်းပါသော အောင်း တိုင် နိုင်ငံ
သို့ သွားရောက်လုပ် လိုက် ကြသည်။

ပါဝင်ဆွေးနွေးသူ ၈ = ၇၇ ခု
မ = ၃၈ ခု

၆.၃။ ဥစ္စာနေကြွယ်ဝမှုအဆင့်သတ်မှတ်ခြင်း (Wealth Ranking)

သောက်ဝိန်ကျေးရွာ၏ ဥစ္စာနေကြွယ်ဝမှုအဆင့်သတ်မှတ်ခြင်းပြဇယား

ကျေးရွာ - သောက်ဝိန်
ရက်စွဲ - 17. 6. 19

ကျေးရွာအုပ်စု - ဝါးပင်

“ ဥစ္စာနေကြွယ်ဝမှု ”

အဆင့်	သတ်မှတ်ချက်	အရေအတွက် အရေအတွက်	ရာခိုင်နှုန်း
အဆင့်မြင့်	သစ်၊ ပျဉ်တောင်၊ ကံ၊ ဆိုင်ကား၊ မွေးမြူရေး၊ ချေးဆိုင်၊ လယ်၊ ထိုင်း	10	10.75%
အဆင့်အလယ်	သွပ်မိုး၊ သစ်၊ ဆိုင်ကား၊ ခွေလှာ မွေးမြူရေး၊ ထိုင်း၊ ကျဘမ်း	30	32.26%
အဆင့်မမြင့်	ယက်မိုး၊ ဝါး၊ အိမ်၊ တံအိမ်၊ စက်ဘီး၊ ထိုင်း၊ ကျဘမ်း	53	56.99%
		93	100%

ဝါးပင်
၈ - 11 ဦး
၆ - 38 ဦး
စုစုပေါင်း = 49 ဦး

သောက်ပိန်ကျေးရွာ ဥစ္စာဓနကြွယ်ဝမှုအဆင့်သတ်မှတ်ခြင်း၏ ဆွေးနွေးခြင်းနှင့် ဆန်းစစ်ခြင်း

ကျေးကရိုက်မြို့နယ်
 ဒုတိယ - ဝါလစ်
 ကျေးရွာ - သောက်ပိန်
 ရက်စွဲ - 19.6.19

“ ဥစ္စာဓနကြွယ်ဝမှု ”

ဆွေးနွေးခြင်းနှင့် ဆန်းစစ်ခြင်း

△ ကျေးရွာတွင် အဆင်မပြေသော အိမ်ထောင်စု
 ၂၅၃ > ရှိသည်။

△ အဆင်မပြေသည့် အကြောင်း မှာ အရင်းနှီးမရှိခြင်း ၊
 ကျန်းမာရေးမကောင်းခြင်း ၊ ကလေးများခြင်း ၊ နေ့စား ၊
 ကျားစား လုပ်ငန်းများသာ လုပ်ကိုင်ရသည်။

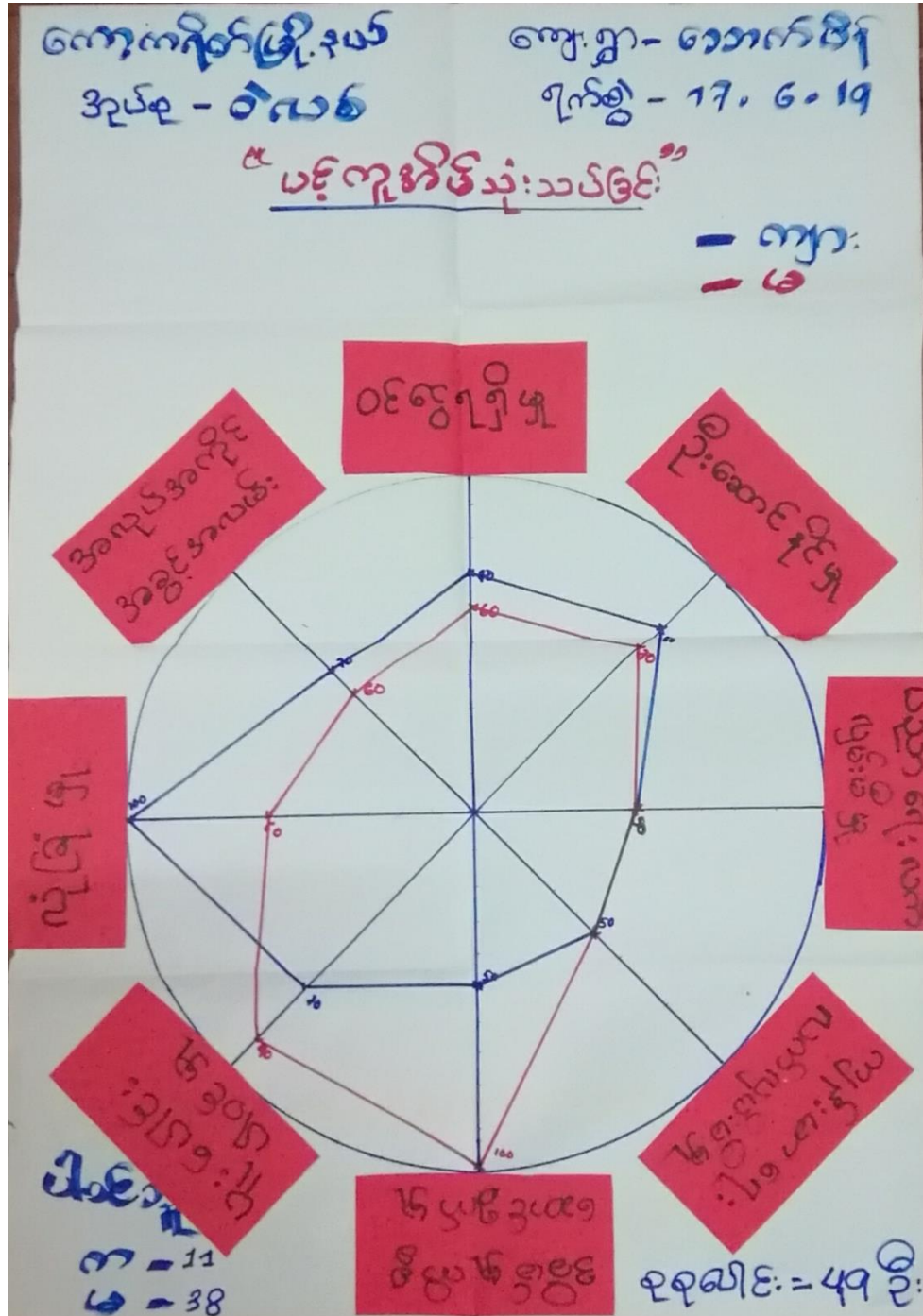
△ အစီအစဉ်ရေးဆွဲရာတွင် အဆင်မပြေတဲ့ အိမ်ထောင်စု
 တွေအတွက် သူတို့အားလပ်ရက်တွေကို အစီအစဉ်ရေး
 ဆွဲပြီး အလေးထားစဉ်းစားပေးခြင်း

△ လမ်း ၊ ကျောင်းတည်ဆောက်ခြင်း ဖြစ်သူတို့အ
 တွက်စားထက်နေရေး ပို၍ အဆင်ပြေလာခြင်း

ပါဝင်ဆွေးနွေးသူ က = 11 ဦး
 မ = 38 ဦး
 စုစုပေါင်း = 49 ဦး

၆.၄။ ကျား-မ ပင့်ကူအိမ်သုံးသပ်ခြင်း (Spider Diagram)

သောက်ပိန်ကျေးရွာ၏ ပင့်ကူအိမ်သုံးသပ်ခြင်း ပုံစံ



သောက်ပိန်ကျေးရွာ ပင့်ကူအိမ်သုံးသပ်ခြင်း၏ ဆွေးနွေးခြင်းနှင့် ဆန်းစစ်ခြင်း

ကျေးရွာ - သောက်ပိန်
 ၇၇၅ - 17.6.19

ကျေးရွာအုပ်စု - ၁၀၀၀
 အုပ်စု - ၁၀၀၀

'ပင့်ကူအိမ်သုံးသပ်ခြင်း'

ဆွေးနွေးခြင်းနှင့် ဆန်းစစ်ခြင်း

- △ လုံခြုံမှု ၁ ဝေငွေရှာဖွေ နိုင်မှုတို့တွင် အမျိုးသမီး များ အားနည်းသည်။
- △ အမျိုးသမီးများသည် ဝေငွေရသော အလုပ်တွင် နည်းဖြင့် အိမ် မျှ ကိစ္စ တွင်သာ အချိန်ကုန်ခံသည်။
- △ အမျိုးသမီး များကို အမျိုးသားများ အားပေးကူညီ ပြီးတော် များ ပေးအပ်ခြင်းဖြင့် စွမ်းဆောင်ရည် မြင့်တက် နိုင်ပါသည်။
- △ ကျေးရွာတွင် အမျိုးသမီး သီးသန့် အသိယူပေး ဆွေးနွေး ပွဲများ လုပ်ပိုင်ခွင့် နှင့် လုပ်အားခ များတိုး တူ ပေးခြင်းဖြင့် ကူညီနိုင်မည်။
- △ ကျေးရွာ ဖွံ့ဖြိုး ရေးလုပ်ငန်းများ ဆောင်ရွက်ရာ တွင် အမျိုးသမီး များအား လက်တွေ့ ခေါ်ခြင်း ဖြစ် ကူညီနိုင်မည်။

ပါဝင်ဆွေးနွေးသူ ၈ = ၂၂
 ၆ = ၃၈
 ၉၉ ဝေါင်း = ၄၄၃







၆.၅။ ပိုင်ဆိုင်မှုသုံးသပ်ခြင်း (Asset Mapping)

သောက်ပိန်ကျေးရွာ၏ ပိုင်ဆိုင်မှုသုံးသပ်ခြင်း ပြဇယား

ကျေးရွာ - သောက်ပိန်
 အုပ်စု - ဝါလတ်

ကျေးရွာ - သောက်ပိန်
 ရက်စွဲ - 11. 6. 19

ပိုင်ဆိုင်မှုသုံးသပ်ခြင်း

အရင်းအမြစ် သုံး ခွဲ ဖြစ်			အရင်းအမြစ် ထိန်း ဂွယ်			
						
ဆွေယု	အာရှည် ဝက်	- ဘုန်းဇီးကျေး - လယ် - အင်း - ရေတွင်း - ကျောင်း - သစ်တော - စေတီ - ဆိုင်ကယ် - ကား - လက်ဝတ် ရတနာ - TV - စတေး - ဗွန်	- ဘုန်းဇီး ကျေး - လယ် - အင်း - ရေတွင်း - ကျောင်း - သစ်တော - စေတီ - ကား	- ဆွေယု - ကပ်ချပ် ဝက် - လက်ဝတ် ရတနာ	- ဆိုင်ကယ် - TV - စတေး - ဗွန်	
ပါဝင်သူ ၈ = 11			စုစုပေါင်း = 49 ခု			
၆ = 38						

သောက်ပိန်ကျေးရွာ ပိုင်ဆိုင်မှုသုံးသပ်ခြင်းပြဇယား၏ ဆွေးနွေးခြင်းနှင့် ဆန်းစစ်ခြင်း

ကျေးကရိတ်ဖိုနယ်
 နယ်စု - စလစ်
 ကျေးရွာ = သောက်ပိန်
 ၇၈၅ - 17.6.19
 “ပိုင်ဆိုင်မှု သုံးသပ်ခြင်း”
 ဆွေးနွေးခြင်းနှင့် ဆန်းစစ်ခြင်း

Δ အမျိုးသမီး အရင်းအမြစ်မှာ အပ်ချုပ်စက်ဖြစ်သည်။
 Δ အမျိုးသား အရင်းအမြစ်မှာ ထွေလာဖြစ်သည်။
 Δ အမျိုးသား / သမီး အရင်းအမြစ်မှာ ဆုန်းကြီးကျောင်း၊ လယ်၊
 အင်း၊ ဂျေတွင်း၊ ကျောင်း၊ သစ်တော၊ အော်၊ ချိုင့်ကပ်၊ ကား၊
 လက်ဝတ်ရတနာ၊ TV၊ စပေး၊ ဖုန်း၊ များဖြစ်သည်။
 Δ မြေပြင်၊ ဆိပ်၊ သိမ်း၊ ဆုံး၊ ဖတ်ချက်၊ ချခြင်းသည် အမျိုးသား
 များဖြစ်သည်။
 Δ လူငယ်၊ တစ်ခုကို အကောင်အထည်ဖော်ရာတွင် အမျိုးသား
 နှင့် အမျိုးသမီးတိုင်းတူညီဖြစ်သည်။

ပါဝင်ဆွေးနွေးသူ
 က = 11
 မ = 38
 စုစုပေါင်း = 49 ဦး

သောက်ပိန်ကျေးရွာ အဖွဲ့အစည်းချိတ်ဆက်မှုဇယား၏ ဆွေးနွေးခြင်းနှင့် ဆန်းစစ်ခြင်း

ကျေးရွာအုပ်စု - ဝေဇာ
 ကျေးရွာ - တောင်ပေါ်
 ရက်စွဲ - 17.6.19
 အဖွဲ့အစည်းချိတ်ဆက်မှု

ဆွေးနွေးခြင်းနှင့် ဆန်းစစ်ခြင်း

△ ကျေးရွာတွင် အုပ်ချုပ်ရေးမှူးအဖွဲ့သည် ကျေးရွာအတွင်း အဖွဲ့အစည်းများနှင့် ဖွံ့ဖြိုးတိုးတက်ရေးတွင် အခက်အခဲများ ရှိသည့်အားဖြင့်

△ အပျိုလူပျိုအဖွဲ့၊ အငယ်အဖွဲ့၊ အကြီးအဖွဲ့၊ အဖွဲ့များသည် အချင်းသမီးများပါဝင်သည်။

△ ဂေါ်ပက အဖွဲ့နှင့် အပျိုလူပျိုအဖွဲ့သည် သားရေး၊ နားရေး အဆွန် အခက်အခဲများ ရှိသည့်အားဖြင့်

- ဖွံ့ဖြိုးရေးအဖွဲ့အစည်းများသည် အုပ်ချုပ်ရေးမှူးအဖွဲ့မှ တစ်ဆင့် ဖွံ့ဖြိုးရေးလုပ်ငန်းများကို ချိတ်ဆက်ဆောင်ရွက်သည်။

ပါဝင်ဆွေးနွေးသူ
 က = 11 ဦး
 မ = 38 ဦး
 ဝ = 49 ဦး

၇။ ကော်မတီဝင်များရွေးချယ်ခြင်းနှင့်ကျေးရွာဖွံ့ဖြိုးရေးအစီအစဉ်ဆောင်ရွက်မှု မှတ်တမ်းဓာတ်ပုံ



၈။ ကျေးရွာကော်မတီဝင်များစာရင်း

စဉ်	အမည်	ကျား	မ	ရာထူး / တာဝန်
ကျေးရွာစီမံကိန်းအထောက်အကူပြု ကော်မတီ				
၁။	ဦးစောသောက်ကြာ	ကျား		ဥက္ကဋ္ဌ
၂။	ဒေါ်အေးမြင့်		မ	ဥက္ကဋ္ဌ
ဝယ်ယူရေးဆပ်ကော်မတီ				
၁။	မောင်အေးသောင်း	ကျား		ခေါင်းဆောင်
၂။	ဒေါ်မူးလာစို		မ	အဖွဲ့ဝင်
၃။	ဒေါ်မြင့်အေး		မ	အဖွဲ့ဝင်
ကျေးရွာငွေစာရင်းကိုင်				
၁။	ဦးတင်သောင်း	ကျား		
စောင့်ကြည့်ကြီးကြပ်ရေးဆပ်ကော်မတီ				
၁။	ဦးမောင်ရွှေတင်	ကျား		ခေါင်းဆောင်
၂။	ဦးပေါက်ဆူ	ကျား		အဖွဲ့ဝင်
၃။	ဒေါ်နောင်ပိုက်		မ	အဖွဲ့ဝင်
လုပ်ငန်းလည်ပတ် ပြုပြင်ထိန်းသိမ်းရေး ဆပ်ကော်မတီ				
၁။	ဒေါ်နောင်ပလီး		မ	ခေါင်းဆောင်
၂။	ဒေါ်လှငွေ		မ	အဖွဲ့ဝင်
၃။	ဦးလှစိန်	ကျား		အဖွဲ့ဝင်
ဝေဖန်အကြံပြု တိုင်ကြားဖြေရှင်းရေး ကိုယ်စားလှယ်				
၁။	စောငွေထိန်း	ကျား		
၂။	ဒေါ်ကြည်လှိုင်		မ	
ကျေးရွာစေတနာ့ဝန်ထမ်းများ				
၁။	ဦးစိုးမြင့်	ကျား		
၂။	ဒေါ်ခင်ဌေး		မ	

၉။ ကျေးရွာအခြေခံအချက်အလက် ပုံစံ ၈ - ၁ (PC - 1)

ပုံစံ - ၈ - ၁ ကျေးရွာအခြေခံအချက်အလက်များ (Form PC 1)

လမ်းညွှန်ချက်၊ ကျေးရွာတစ်ရွာသို့ ပထမဆုံးမိတ်ဆက်ခရီးသွားရောက်သောအခါ လူထုစည်းရုံးရေးမှူးသည် ကျေးရွာခေါင်းဆောင်များအားကျေးရွာအချက်အလက်များကိုမေတ္တာရပ်ခံ၍တောင်းခံရသည်။ ဤအချက်အလက်များကိုစီမံကိန်းမိတ်ဆက်အစည်းဝေးပတ်ဝန်းကျင်တောင်းခံရမည်။ စီမံကိန်းမိတ်ဆက်အစည်းဝေးတွင် လူထုစည်းရုံးရေးမှူးသည် ဤအချက်အလက်များအား စစ်ဆေးပြီး မှန်ကန်အောင်ပြုလုပ်ရမည်။ ပြီးနောက်တွင် လူထုစည်းရုံးရေးမှူးမှ သတင်းအချက်အလက်ထံသို့ Tablets မှ တဆင့် ဖြည့်သွင်းရမည်။

ကျေးရွာခေါင်းဆောင် အမည် ဦးမောင်လေ စူ	ကျေးရွာခေါင်းဆောင်၏ ဖုန်းနံပါတ် ၈၅ ၇၇၅၄၄၁၇၁၅	လူထုစည်းရုံးရေးမှူး၏အမည် ဒေါ်အိန္ဒာအောင်
ဖြည့်နယ်တိုင်းဒေသကြီး တနင်္သာရီ	ပြို့နယ် ကျောက်တိုင်	ကျေးရွာအုပ်စု ၄၈၆
		ကျေးရွာ မောင်လေ

က။ လူဦးရေ

လူမျိုးစု	အိမ်ထောင်စုအရေအတွက်	ကိုးကွယ်သည့်ဘာသာ	အိမ်ထောင်စုအရေအတွက်
လူမျိုးစု (၁) တနင်္သာရီ	၇၃	ဘာသာ(၁) ဗုဒ္ဓ	၇၃
လူမျိုးစု (၂) -----		ဘာသာ(၂) -----	
လူမျိုးစု (၃) -----		ဘာသာ(၃) -----	
လူမျိုးစုရော -----		ဘာသာရော -----	
အခြား			
အရေအတွက်			
မသန်စွမ်းသူများ	၉		
သက်ကြီးရွယ်အိုများ (၆၅ နှစ် နှင့် အထက်)	၁၁		
စစ်ဘေးရှောင်	-		

	အမျိုးသား(အရေအတွက်)	အမျိုးသမီး(အရေအတွက်)	စုစုပေါင်းအရေအတွက်
လူဦးရေ			
လူမျိုးစု (၁)-ကရင်	332	230	562
လူမျိုးစု (၂)-----	.		
လူမျိုးစု (၃)-----			
အခြား			
အိမ်ထောင်ဦးစီး	79	14	93

(ခ)အခြေခံအဆောက်အအုံ အသုံးအဆောင်များ

စာသင်ကျောင်း	အမှတ် ခြံစံပါ	ကျန်းမာရေး	အမှတ် ခြံစံပါ	ဘာသာရေးအဆောက် အအုံများ	အမှတ် ခြံစံပါ
အထက်တန်းကျောင်း	<input type="checkbox"/>	ဆေးရုံ	<input type="checkbox"/>	ဇေတီ	<input checked="" type="checkbox"/>
အလယ်တန်းကျောင်း	<input checked="" type="checkbox"/>	ကျန်းမာရေးဌာန	<input type="checkbox"/>	ဘုန်းကြီးကျောင်း	<input checked="" type="checkbox"/>
မူလတန်းကျောင်း	<input checked="" type="checkbox"/>	ကျန်းမာရေးဌာနခွဲ	<input type="checkbox"/>	ဟိန္ဒူဘုရားကျောင်း	<input type="checkbox"/>
မူကြိုကျောင်း	<input type="checkbox"/>	ဆေးပေးခန်း	<input type="checkbox"/>	ခရစ်ယာန်ကျောင်း	<input type="checkbox"/>
အခြား	<input type="checkbox"/>	အခြား	<input type="checkbox"/>	ဇလီ	<input type="checkbox"/>
				အခြား	<input type="checkbox"/>
မှတ်ချက်		မှတ်ချက်		မှတ်ချက်	

(ဂ) ကျွမ်းကျင်သူများမှတ်တမ်း (ကျေးရွာတွင်နေထိုင်သော သို့မဟုတ် တခြားရွာမှလာရောက်သောကျွမ်းကျင်သူများ)

(၁) စာသင်ကျောင်း			(၂) ကျန်းမာရေး			(၃) လက်မှုပညာရှင်		
	ရွာတွင်နေထိုင်သူ	အခြားရွာမှလာသူ		ရွာတွင်နေထိုင်သူ	အခြားရွာမှလာသူ		ရွာတွင်နေထိုင်သူ	အခြားရွာမှလာသူ
မူလတန်းပြဆရာ/မ	<input checked="" type="checkbox"/>	<input checked="" type="checkbox"/>	ဆရာဝန်	<input type="checkbox"/>	<input type="checkbox"/>	လက်သမား	<input checked="" type="checkbox"/>	<input type="checkbox"/>
အထက်တန်းပြဆရာ/မ	<input type="checkbox"/>	<input type="checkbox"/>	လက်ထောက်ကျန်းမာရေးပျား	<input type="checkbox"/>	<input type="checkbox"/>	ပန်းရံ	<input checked="" type="checkbox"/>	<input type="checkbox"/>
အလယ်တန်းပြဆရာ/မ	<input type="checkbox"/>	<input type="checkbox"/>	အမျိုးသမီးကျန်းမာရေးဆရာမ	<input type="checkbox"/>	<input type="checkbox"/>	လှုပ်စစ်ကျွမ်းကျင်ပီးသမား	<input type="checkbox"/>	<input type="checkbox"/>
မူကြံဆရာ/မ	<input type="checkbox"/>	<input type="checkbox"/>	သားဖွားဆရာမ	<input checked="" type="checkbox"/>	<input type="checkbox"/>	ရေပိုက်သွယ်သူ	<input type="checkbox"/>	<input type="checkbox"/>
အခြား	<input type="checkbox"/>	<input type="checkbox"/>	ပြည်သူ့ကျန်းမာရေးလုပ်သား	<input type="checkbox"/>	<input type="checkbox"/>	စက်ပြင်ဆရာ	<input type="checkbox"/>	<input type="checkbox"/>
မှတ်ချက်			မှတ်ချက်			မှတ်ချက်		

(ဃ) ကျေးရွာသို့ ရောက်ရှိနိုင်သည့်လမ်းအခြေအနေ / ကျေးရွာတစ်ရွာသည် ၎င်း၏ကျေးရွာအုပ်စုနှင့် ဆက်သွယ်ထားသောလမ်းအခြေအနေ (အောက်ပါတို့ကိုစိုင်းပါ)

ကျောက်ကြမ်းလမ်း ကတ္တရာလမ်း ကွန်ကရစ်လမ်း မော်တော်ဆိုင်ကယ်လမ်း
 ကျောက်ခင်းလမ်း မြေသားလမ်း လူသွားလမ်း အခြား _____

(င) ကျေးရွာဖွံ့ဖြိုးမှုစီမံချက် ဝိုင်းပါ

(၁) လူထုတို့ပြုစီမံကိန်းမတင်မီ ဤကျေးရွာတွင်ကျေးရွာဖွံ့ဖြိုးမှု စီမံချက်ရှိခဲ့ပါသလား? ရှိပါသည်/မရှိပါ/မသိပါ

(၂) ရှိခဲ့ပါလျှင် ဤစီမံချက်ကို မည်သည့် ခုနှစ်တွင်ပြင်ဆင်ခဲ့ပါသနည်း? နှစ် ၂၀၁၇ / မသိပါ

(၃) ဤစီမံချက်ကို ဖြည့်နယ်မှုအတည်ပြုခဲ့ပါသလား? ပြုခဲ့ပါသည်/မပြုခဲ့ပါ/မသိပါ

(စ) ဆိုးအကွာအဝေး

(၁) ဤကျေးရွာ၏ပဟိုမှ၎င်းကျေးရွာအုပ်စု၏ပဟိုအထိခရီးပိုင်မည်မျှကြာဝေးသနည်း? မိုင် ၂ / မသိပါ

(၂) ဤကျေးရွာမှ ၎င်းကျေးရွာအုပ်စုပဟိုအထိသွားလာရာတွင်ကြာမြင့်သည့်အချိန်။

ခြောက်သွေ့ရာသီတွင်ကြာချိန် ၁၀ မိနစ် ထော်လာရို/မော်တော်ဆိုင်ကယ်/ခြေလျင်/လား/မော်တော်ဘုတ်/

အခြား -----

မိုးရာသီတွင်ကြာချိန် ၁၅ မိနစ် ထော်လာရို/မော်တော်ဆိုင်ကယ်/ခြေလျင်/လား/မော်တော်ဘုတ်/

အခြား -----

(ဆ) ယတ်ဝန်းကျင်ဆိုင်ရာသဘာဝဘေးအန္တရာယ်

ဤကျေးရွာတွင်ရေကြီးခြင်းကဲ့သို့ သဘာဝဘေးအန္တရာယ်ကျရောက်ဖူးခြင်း ရှိပါသလား။

မရှိပါ ရှိပါသည် ရှိလျှင်ဖော်ပြပါ-----

(ဇ) ကျေးရွာတွင် ဖွဲ့စည်းထားသော အဖွဲ့အစည်းများ

လူထုပဟိုပြုစီမံကိန်းမတိုင်မီ ဤကျေးရွာတွင် ကျေးရွာဖွံ့ဖြိုးရေးအတွက် အစိုးရ(သို့) ရွာသားများကိုယ်တိုင်(သို့) စီမံကိန်းတစ်ခုခုမှ ဖွဲ့စည်းထားသည့် အဖွဲ့အစည်းများရှိပါသလား။

(၁) -----

(၂) -----

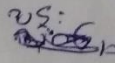
(ဈ) အထွေထွေအုပ်ချုပ်ရေး ဦးစီးဌာန (GAD) မှ မှတ်တမ်းတင်ထားခြင်း

ဤကျေးရွာသည် အထွေထွေအုပ်ချုပ်ရေး ဦးစီးဌာန (GAD) မှ မှတ်တမ်းတင်ထားမှု ရှိပါသလား။

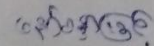
မရှိပါ ရှိပါသည်


ကျေးရွာခေါင်းဆောင်

အမည် ဦးလင်းဝင်း

လက်မှတ်  နေ့စွဲ ၁၄.၅.၁၉

လူထုစည်းရုံးရေးမှူး

အမည် 

လက်မှတ်  နေ့စွဲ ၁၄.၅.၁၉

၁၀။ စီမံကိန်းစက်ဝန်းအချိန်ဇယား ပုံစံ ၈ - ၂ (PC - 2)

ပုံစံ - ၈-၂ - စီမံကိန်းစက်ဝန်းအချိန်ဇယား (PC 2)

လမ်းညွှန်စဉ်း

သတိပေးချက်/လက်ထောက်နည်းပညာများ/လက်ထောက်နည်းပညာများ/စီမံကိန်းစက်ဝန်းအသစ်တစ်ခုဖြစ်ပြီး ကျေးရွာအုပ်စုအတွက် ဤစက်ဝန်းဖြစ်ပွားရမည်။

စီမံကိန်းစက်ဝန်းအချိန်ဇယား အမည် - **ကော့ကုန်းရွာ ၁ ရေအဖွဲ့အစည်း**

နေ့စွဲ ၂၀၂၁.၀၆.၁၉

စက်ဝန်းအဖွဲ့အစည်း ဝန်ထမ်း (၁) ဦး၊ စက်ဝန်း (၂) ဦး၊ စက်ဝန်း (၃) ဦး

ပြည်နယ်/တိုင်း	ဇနား	မြို့နယ်	ကျေးရွာအုပ်စု	ရပ်ကွက်	ကျေးရွာ	ကျေးရွာအုပ်စု
----------------	------	----------	---------------	---------	---------	---------------

စီမံကိန်းစက်ဝန်းအမည်	နေ့စွဲ		အစည်းအဝေးအဖွဲ့ဝင်များ				အစည်းအဝေးအဖွဲ့ဝင်များ	အစည်းအဝေးအဖွဲ့ဝင်များ	အစည်းအဝေးအဖွဲ့ဝင်များ	အစည်းအဝေးအဖွဲ့ဝင်များ	အစည်းအဝေးအဖွဲ့ဝင်များ
	စတင်သည့်	ပြီးဆုံးသည့်	အစည်းအဝေးအဖွဲ့ဝင်များ	အစည်းအဝေးအဖွဲ့ဝင်များ	အစည်းအဝေးအဖွဲ့ဝင်များ	အစည်းအဝေးအဖွဲ့ဝင်များ					
၀၁ ကျေးရွာစီမံကိန်း စီမံကိန်းအစည်းအဝေး	၂၀၂၁.၀၆.၁၉	၂၀၂၁.၀၆.၁၉	၁၀	၃၈	၄၂	၄၂	၅၀	၅၀	၅၀	၅၀	၅၀
၀၂ ကျေးရွာစီမံကိန်း စီမံကိန်းအစည်းအဝေး	၂၀၂၁.၀၆.၁၉	၂၀၂၁.၀၆.၁၉	၁၀	၃၈	၄၂	၄၂	၅၀	၅၀	၅၀	၅၀	၅၀
၀၃ ကျေးရွာစီမံကိန်းစက်ဝန်းအစည်းအဝေး											

၄	ပျံတို့လမ်းဘစ် (ခြေယာလမ်း)	၈+၆	လမ်းပန်းဆက် ပစ္စည်းရေး	13200000	332	230	562
၅	ဆေးစားခန်း	၈+၆	ကျန်းမာရေး	21800000	332	230	562
၆	ပျံတို့ကျောင်းဆောင်တည်ဆောက်ရေး	၆	ပညာရေး	2500000	332	230	562
၇	ကျေးရွာလမ်းဖိုးရှင်းရေး	၈	ဖွံ့ဖြိုးရေး	80000000	332	230	562

ဇယား လက်ထောက်ကိုင်ရုံး၏ လက်မှတ် (၄) နှစ်အတွက် အကျုံးပယ်သော ဦးစားပေး ဖွံ့ဖြိုးတိုးတက်မှု လုပ်ငန်း အစီအစဉ်များအားဖော်ပြပါ။

အဆင့်	ကျေးရွာအတွက် ဦးစားပေး ဖွံ့ဖြိုး တိုးတက်မှု လုပ်ငန်းစဉ်များ	အဆိုပြုသူ (အမျိုးသားများ/ အမျိုးသမီးများ/အမျိုးသား+ အမျိုးသမီး)	အစီအစဉ်
၁	ကျေးရွာစာပေအိတ်	၆	ကျန်းမာရေး
၂	ခိုက်ပျိုးရေး ပညာပညာသင်တန်း	၈+၆	ခိုက်ပျိုးရေး
၃	ဝန်ထမ်းအိတ်ပေး	၈	ပညာရေး
၄			
၅			
၆			
၇			

ခေါင်းဆောင်၊ ကျေးရွာစီမံကိန်းအထောက်အကူပြုကော်မတီမှအတည်ပြုသည်။

အမည် ဒေါ်အေးအေးကုန်းကျော် လက်မှတ် [Signature] နေ့စွဲ 17.6.19

၁၂။ ကျေးရွာပထမဒုတိယအကြိမ် အစည်းအဝေးမှတ်တမ်း

အစည်းအဝေးခေါင်းစဉ် ၆ / ၃ အစိတ်ကျဲ ရွာအစည်း အဝေး
နေ့ရက် ၁၇.၆.၁၉

နေရာ ဘုန်းဇော်ကျောင်း

အဆိုနှင့် ဝါသနာ အကြောင်း ၁၃.၅.၂၀၁၉

ဆွေးနွေးသည့် အကြောင်းအရာ

၁။ ဇီဝိကိန်း မိတ်ဆက် နှင့် ဝက်ဝန်း ဖွား ဖြန့်လည် ဖြန့်ဖြူးခြင်း

၂။ ကျေးရွာ ကော်ပတီ ဝန်ဖွား ဖြန့်လည် ချေးယူပတ် အစည်းဖြူးခြင်း

၃။ PRA Tool, ဖွားဖြန့်လည် ဖွမ်းမံ ဖြန့်

၄။ ဦးစားပေးလုပ်ငန်း ဖွား ရွေးယူပတ် အစည်းဖြူးခြင်း

၅။

စဉ်	အစည်းအဝေးဆုံးဖြတ်ချက်များ	ဆောင်ရွက်မည့်သူ
-	အစည်းအဝေးခေါင်းစဉ် အောက်ရန်အတွက် ချေးငွေ ၅၀% ဖြန့်ဖြူး အချိန် (၁) နာရီ ဖောက်စောင့်ခွင့် ရပါသည်။	CS / TF
-	ဇီဝိကိန်း မိတ်ဆက် နှင့် ဇီဝိကိန်း ဝက်ဝန်း ဖွား ကိုဖြန့်လည် ဖြန့်ဖြူးခြင်း	CS / TF
•	ဒုတိယဒုတိယဝက်ဝန်း တွင် ဇီဝိကိန်း လုပ်ငန်း ခွဲ လုပ်ပါ သဖြင့် ကော်ပတီ ဝန်ဖွား ဖြန့်လည် ဖြန့်ဖြူးပါ။	ကျေးရွာလူငယ်
-	PRA Tool ဖွားဖြန့်လည် ဖွမ်းမံ ဆွေးနွေး ခွင့် ဖြန့်	CS / TF
-	ဦးစားပေး လုပ်ငန်း စဉ် အစီအစဉ်ဖွား အစည်းဖွား အစည်းဖြူး ဆက်လက် ဖြန့်	CS / TF

မှတ်တမ်းတင်သူ
အမည်/ရာထူး မောင်အောင် / CS
ရက်စွဲ/နေ့ရက် ၁၇.၆.၁၉

၁၃။ ကဏ္ဍအလိုက်အနှစ်ချုပ်ဖော်ပြချက်

ဝိလပ်ရွာနှင့်
ခေတက်ဒိန်ကျေးရွာ

ကဏ္ဍအလိုက် လုပ်ငန်းချုပ်ဖော်ပြချက်

ကဏ္ဍ	စဉ်	လုပ်ငန်းအမျိုးအစား	အဆိုပြုသူ (အမှန်ဖြစ်ရန်)			ခုနှစ်	ထောက်ခံပစ္စည်းအစွဲအစည်း (သို့) ငွေ	မှတ်ချက်
			ကျား	မ	ကျား+မ			
အခြေခံအထောက်အပံ့ကဏ္ဍ (လမ်း၊ တံတား၊ ရေရရှိရေး/ ဝါလင် ရေး)	၁	ရွာတွင်း ကွန်ကရစ်တံတား		✓		၂၀၁၇		
	၂	ရွာတွင်း ဆေးကုသရေး နေရာ၊ လမ်း၊ ဒေါက်တာ ဒိန် - ဒုက္ခ: ရေအိမ်		✓		၂၀၁၈/၂၀၁၇		
	၃	ရွာတွင်း ဆေးကုသရေး နေရာ၊ ဝိလပ်ရွာကွန်ကရစ် - အောက်ကျ		✓		၂၀၁၈/၂၀၁၇		
	၄	ရွာတွင်း ရေစား၊ လမ်း၊ ဆေး ခန်းကုသရေး			✓	၂၀၁၈/၂၀၁၇		
	၅	ကျေးရွာလမ်းဖွဲ့စည်းရေး	✓			၂၀၁၈/၂၀၁၇		
လူမှုစီးပွားကဏ္ဍ (ပညာရေး/ ကျန်းမာရေး နှင့် ဆိုင်ခေ့အထောက်အပံ့အကူများနှင့် အခြားလိုအပ်ချက်များ)	၁	ကျေးရွာဆေးပေးရေး			✓	၂၀၁၈/၂၀၁၇		
	၂	မူကြမ်းကျေးရွာဆေးကုသရေး တည်ဆောက်ရေး		✓		၂၀၁၈/၂၀၁၇		
	၃	ကျေးရွာတစ်ဝိုက်		✓		၂၀၁၈/၂၀၁၇		
	၄	ဝန်ထမ်း အိမ်ထာ	✓			၂၀၁၈/၂၀၁၇		
	၅							
သက်မွေးဝမ်းကျောင်းကဏ္ဍ (ပိုက်လိုရေး/ ဖွဲ့စည်းရေး နှင့် ဆိုင် ခေ့ အထောက်အပံ့အကူများ နှင့် အခြား လိုအပ်ချက်များ)	၁	ရွာတွင်း ဝါးဖြူစင်ရေး			✓	၂၀၁၈/၂၀၁၇		
	၂							
	၃							
	၄							
	၅							
သဘာဝဘေးအန္တရာယ် လျော့ပါးရေး ကဏ္ဍ	၁							
	၂							
	၃							
	၄							
	၅							
အခြားကဏ္ဍ (ရွာတွင်း လူမှုစီးပွား၊ လိုအပ်ချက် နှင့် အထောက်အပံ့အကူများ နှင့် ဆိုင်ခေ့အထောက်အပံ့အကူများ နှင့် အခြား လိုအပ်ချက်များ)	၁							
	၂							
	၃							
	၄							
	၅							

ကဏ္ဍအလိုက် လုပ်ငန်းချုပ်စာရင်း

ကဏ္ဍ	စဉ်	လုပ်ငန်းအမျိုးအစား	အဆိုပြုသူ(အမှန်ခြစ်ရန်)			ခုနှစ်	ထောက်ပံ့မည့်အဖွဲ့အစည်း (သို့) ဌာန	မှတ်ချက်
			ကျား	မ	ကျား+မ			
အခြေခံအဆောက်အအုံကဏ္ဍ (လမ်း/တံတား/ရေရရှိရေး/ဧကလပ် အရေး)	၀	ကျေးရွာချောင်းရူး ဇွန် ကျစ်တံတား	✓			၂၀၁၈	NCDDP	၆.၆.
	၂							
	၃							
	၄							
	၅							
လူမှု နည်းကဏ္ဍ (ပညာရေး/ ကျန်းမာရေး နှင့် ဆိုင်သော အဆောက်အအုံများနှင့် အခြေခံလိုအပ်ချက်များ)	၀							
	၂							
	၃							
	၄							
	၅							
သက်မွေးသင်တန်းကဏ္ဍ (ပိုက်ချိတ်ရေး/ ဖွဲ့စည်းရေး နှင့် ဆိုင် သော အဆောက်အအုံများ နှင့် အခြေခံ လိုအပ်ချက်များ)	၀							
	၂							
	၃							
	၄							
	၅							
သဘာဝသေစွန်းရောင် လေ့ရှိရေး ကဏ္ဍ	၀							
	၂							
	၃							
	၄							
	၅							
အခြားကဏ္ဍ (ပြားဆိုလိုရာသို့ လိုအပ်ချက် နည်းနှင့် အဆောက်အအုံ ဆောက်လုပ်ရေးနှင့် ဆိုင်သော လုပ်ငန်းစဉ်)	၀							
	၂							
	၃							
	၄							
	၅							