

ပြည်ထောင်စုသမ္မတမြန်မာနိုင်ငံတော်အစိုးရ  
စိုက်ပျိုးရေး၊ မွေးမြူရေးနှင့် ဆည်မြောင်းဝန်ကြီးဌာန  
ကျေးလက်ဒေသဖွံ့ဖြိုးတိုးတက်ရေးဦးစီးဌာန  
ငပုတောမြို့နယ်



လူထုပတ်ဝန်းကျင်ဖွံ့ဖြိုးရေး  
လုပ်ငန်းစဉ်

# National Community Driven Development Project (NCDDP)



ကျေးရွာဖွံ့ဖြိုးရေးအစီအစဉ်

## Village Development Plan (VDP)

ကျောက်ချောင်း ကျေးရွာ၊ ကျောက်ချောင်း ကျေးရွာအုပ်စု

၂၀၂၀ခုနှစ်

ငပုတောမြို့နယ်

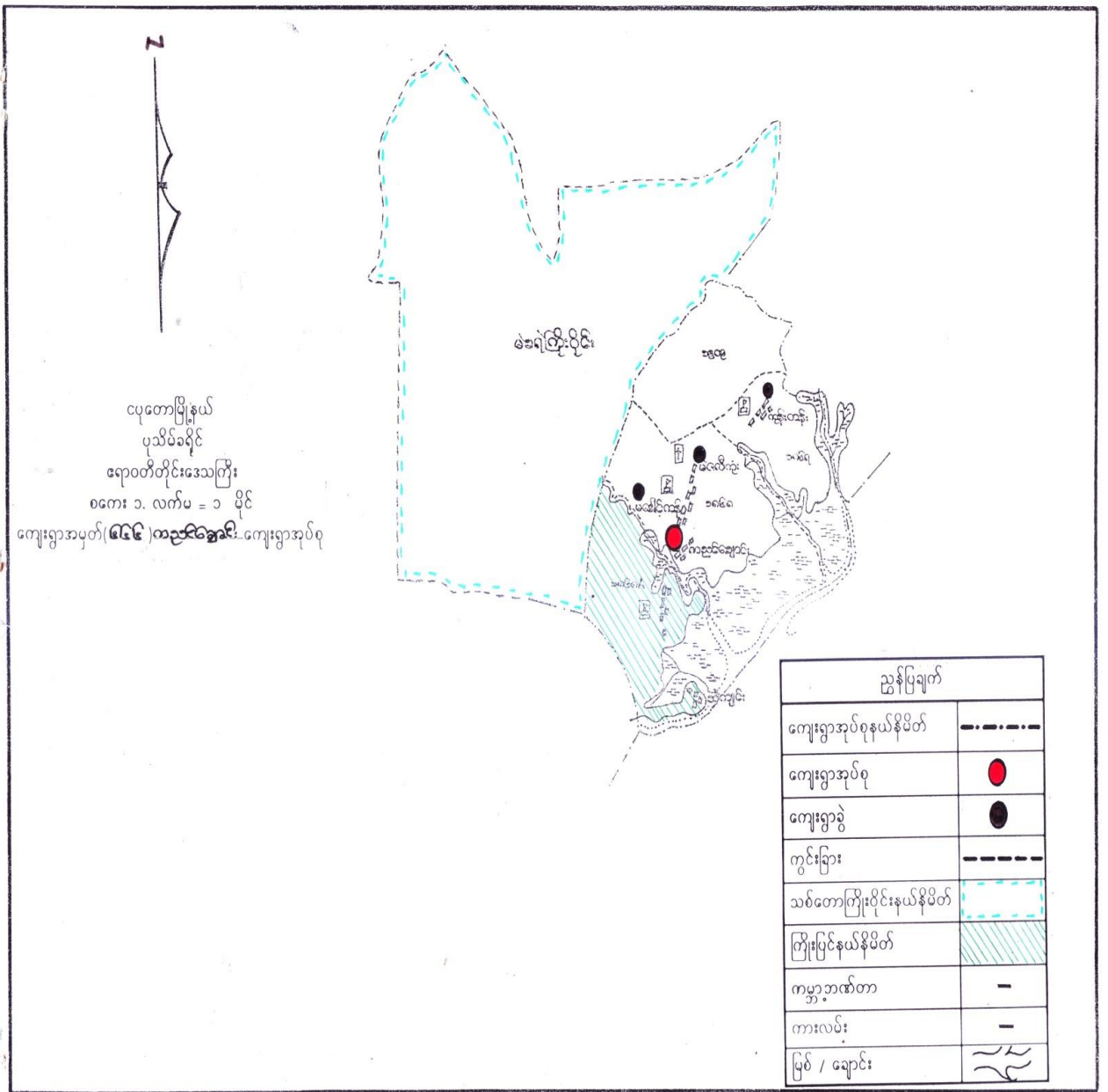
## မာတိကာ

စဉ်	အကြောင်းအရာ	စာမျက်နှာ
၁	မြို့နယ်မြေပုံ	၁
၂	ကျေးရွာအုပ်စုမြေပုံ(တည်နေရာ)	၂
၃	အုပ်စုတွင် ပါဝင်သောကျေးရွာများစာရင်း	၂
၄	ကျေးရွာအခြေခံအချက်အလက်များ (ကျေးရွာသမိုင်းကြောင်း)	၃
၅	လူထုပူးပေါင်းပါဝင်သော လူမှုဆန်းစစ်ခြင်းနှင့် အကဲဖြတ်ခြင်း PRA/PSA လုပ်ငန်းစဉ်အနှစ်ချုပ်	၇
၆	ကျေးရွာဖွံ့ဖြိုးရေးအစီအစဉ်အတွက်အသုံးပြုခဲ့သော PRA tools များနှင့် တစ်ခုချင်းစီအတွက် သုံးသပ်ချက်များ	၈
၇	ကျေးရွာကော်မတီရွေးချယ်ခြင်းနှင့် ကျေးရွာဖွံ့ဖြိုးရေးအစီအစဉ် ဆောင်ရွက်မှုမှတ်တမ်းခါတ်ပုံများ	၂၀
၈	ကျေးရွာကော်မတီများစာရင်း	၂၁
၉	ကျေးရွာအချက်အလက် (ပုံစံ ၈ - ၁)	၂၂
၁၀	စီမံကိန်းစက်ဝန်းအချိန်ဇယား (ပုံစံ ၈-၂)	၃၅
၁၁	ကျေးရွာဖွံ့ဖြိုးရေး ဦးစားပေး အစီအစဉ် (ပုံစံ ၈-၃)	၄၀
၁၂	အစည်းအဝေးမှတ်တမ်း	၄၈
၁၃	ကဏ္ဍအလိုက်ဦးစားပေးဖွံ့ဖြိုးရေးလုပ်ငန်းစဉ်များ	၅၁

၁။ ငပုတောမြို့နယ်အခြေပြမြေပုံ



၂။ ကျေးရွာအုပ်စုမြေပုံ (တည်နေရာ)



၃။ ကျေးရွာအုပ်စုအတွင်းပါဝင်သောကျေးရွာများစာရင်း

- ၁ - ရေနောက်အိုင်
- ၂ - ကျောက်ချောင်း
- ၃ - သံကြီးလမ်း
- ၄ - ခမောက်မော်
- ၅ - ရဲကျွန်းကုန်း
- ၆ - ရွာသစ်

၄။ ကျေးရွာသမိုင်းအကျဉ်း

P A A A P A A ၁၀.၃.၂၀၀၇-၃

“ သံကြီးလမ်းရွာ ဖြစ်ပေါ်လာပုံ ”

ပုသိမ်ခရိုင် ပေတောမြို့နယ် ဟိုင်းကြီးကျွန်းမြို့ ကျောက်ချောင်း သံကြီးလမ်းရွာ ဖင်လယ်ပိုင်းဒေသရွာကတော်များများတို့သည် ၁၉၇၀ခုနှစ် ခုနှစ်တွင် တိုက်ဆက်၍ တို့ကြောင့် စာချုပ်စာချုပ် မှာကြီးများ သည် ကြီးစား ဗဟုသော မှုံနှံ့များ ခုံးလွှမ်းပြီး ဇယားပေါင်း မြောက်များစွာ ဖည်း သေကျေပျက်စီး ဖြီး ကျေးရွာများ ဖြစ်လာသည်။ ကချိုပါ မှုံနှံ့ထုကြီး၏ ကောက်ဆို့ ကျရောက် ပျက်စီး ဆုံးရှုံး ဖြစ်ပျက် ဖြစ်ပေါ်လာခဲ့ကြ ကြောင်း ရာဇဝင် သမိုင်း များတွင် ဖတ်ရှု တွေ့ရှိ ခဲ့ရပါသည်။

ထိုနှစ်တွင် ကြီးစား တိုက်ခိုက် ပြီးဆုံးအား၍ နောက်ပိုင်း ကချိုပါ ကျေးရွာများ၌ ရွာသစ် ရွာငယ်လေးများ တို့တစ်ခု ဒီတစ်ခု ပေါ်ပေါက်လာခဲ့ ဖြီး စစ်တွေ သံတွဲ ဒေသများ၌ ဇယားပေါင်း သားပုလိက် ကောက်ရွှိလာကြပြီး ဟိုင်းကြီးကျွန်း ကပါကဝင် ဖြစ်ပြီး မြို့သစ်ရွာ ဟူ၍ ၎င်း (ဒုင်းမလင်း) ရွာ ဟူ၍ တစ်ခု ကမည် များနှင့် ပေါ်ထွန်းခဲ့ရာ၌ နဂါးမင်း၌ ကလိုပကျ ဖြစ်ပြီး ပျက်စီးအား သည် ဟူ၍ ဖည်းကောင်း၊ ကတော်ကော်ဖြူပါ မှုံနှံ့ ချိတ်ကြီး တိုက် ခဲ့ ဖြစ်ကြောင်း ဖင်လယ်ဖြင့် ကောက်ဆို့ နှစ်ခြောက်ပောက် ကွယ် အား ကြ သည် ဟူ၍ ဖည်းကောင်း ဖြစ်ပြီး ရာဇဝင် တွင် တွေ့ရှိရပြန် သည်။ ထိုစဉ်က ကလေးများ ဖြစ် ကပ်စိတ် များ သည် သက္ကရာဇ် [၁၉၅၅] ခု ဇာတ် မှန်ဇယားပေါင်း သံကလေးပင်းနှင့် နောက်ပိုင်း ချိတ်ပါ ကချိုတို့သည် ထိုကျွန်း များ ပေါ်ဆို့ ကောက်ရွှိလာ ကြပြီး “ နဂါးမင်း ” မြို့ဟူ၍ တည်ဆောက်ရန် ကြိုးစား ကြပါသည်။ ဖင်လယ်ကင်း စပ်နှင့် နီးစပ်၍ ၎င်း၊ စိတ်ကင်းကောင်းများ ဖြစ်ပေါ်နိုင်ရေး ဖြစ်စေ ဖြစ်နေ ဖြစ်နိုင် ရန်ကြိုးစား သင်္ကေ ကြိုး များ ထပ်ထွက် လွယ် ကျနိုင်ရေး ၊ စိတ်ကင်း သောင် ဖြစ်ကြီး တို့ ကပြီ ဖြစ်၍ ကောက်ကောင်းများ ကို ကျောထောက် နောက်ခံ ဖြစ်၍ ၎င်း ရွာတစ်ရွာ ကဖြစ် တည်ဆောက်ရန် ကြိုးစားကြစဉ် ခဲ့ရာ၌ ကျေးရွာငယ်လေး များ ပေါ်ထွက်လာခဲ့ကြောင်း ဖတ်တတ် များ တွင် တွေ့ ခဲ့ရပြန် သည်။

ကမ္ဘာပေါ်မှာ ဖြစ်တည်အောင်အောင် "ခမောက်ဖော်"တောင် (ဝါ )  
 ခမောက်ဖော်ရွှား ၊ ဖော်တောင် ၊ ဒေသရေ ဝေပွန်း ၊ တစ်ဖက်မှ စတော်ကြီး  
 တောင်ရွှား ၊ ကျောက်ကလပ် ဝေပွန်းများ ၊ ဖျမ်းဖြင့် နိုင် ဖြစ်ကြတည်း ၊  
 " ဟံသာဝတီ ကျင့်စဉ် ရှင်စောပု " ဆိုသူ နန်းတွင်း သူ့ဝေပွန်း သမီး ကြီးများ  
 တစ်ခု ကို သည် ဝေပွန်းပေး၍ ၊ ဖြောင့် ၊ ဖျားရင်း ၊ နှင်း ၊ ဖော်ဖြောင့် ဝေပွန်းတို့  
 ။ ဖြောင့်ဖြောင့်က ရောက်ခဲ့ သည် ဒေသ ငှာတို့ ။ တွင်းတွင် စေတီထောင် ။ ပုထိုးထောင်များ  
 ဖြစ်တည် ။ ဖြောင့်တောင် ။ ဖြောင့်တောင် ။ ရေ ပုထိုးရွှေ ကြွယ်ဝလှစွာ  
 ပုထိုး ရွှေမြင်တင် ကျား ။ ပုထိုးရွှေကြွယ်ဝ ။ ကျား ။ စသည်များ ။ ပုထိုးရွှေဖြင့်  
 ဖျားတွေ့ရသည်။ " ခမောက်ဖော် " ဝါ " ခမောက်ဖော် " ဝေပွန်း တောင်ဖြောင့်  
 တဒေသတွင် ရွှေစင်ကိုး ကျပ်ဆား ။ ပတ္တမြား ဆံထိုး ။ ကျောက်စိ ကယက်နှင့်  
 ဒုတိယ ကိုးသွယ် ထက်ထက်ရတနာ ။ နားခေါင်းတော်များ ။ ကိုးဝဲ ။ ကိုးရွေး စိန်ရတနာ  
 များ စသည်တို့ကို ကောက်ကာတော် ကိန်း ။ ဗညားဒလ ကဝတ်ကြီး ။ ဦးဆောင်၍  
 ဒေသ တို့၏ ။ ဦးစီးဆောင်ရွက် ဖြစ် ကိုးဒုတိယ ကျား ။ နားခေါင်းတော်များ  
 တည်ထားခဲ့ကြောင်း " ဝေပွန်းရောင် " ။ ဦးကုထား ရေးခဲ့ သော စာတို့ ။ ဝေပွန်း တွင်  
 ခမောက်ဖော်တောင် (ဝါ ) ခမောက်ဖော် တောင်ရွှား စေတီထောင် ကား ဝေပွန်းဖြင့်  
 ဒါယိကာ များ စတော်စတော် ဝေပွန်း ဝေပွန်း ဝေပွန်း ဝေပွန်း ဝေပွန်း ဝေပွန်း ဝေပွန်း  
 ရသော စေတီထောင်သည် ဝေပွန်းတောင် " ရှင်စောပု " ။ စေတီ ဖြစ်နိုင် ကြောင်း  
 သမိုင်း သုတေသီ တစ်ဦး ။ စာဆို " နိုင်ဖိုးဖြူ " ။ ရာဇဝင် စာရေးတော်ပုံ ကြမ်း  
 တွင် ရေးထားခဲ့သည်ကို ဝေပွန်းရေးသူ ပတ်ရှုခဲ့ ရသဖြင့် ။ ဖော်တောင် ရွှားဝေပွန်း  
 သမီးဖြူ ကျားတို့ ဝေပွန်း ဖြစ် ခဲ့သည်။  
 ဖြစ်တည် ပထမ စစ်ပွဲ ဖြစ်ပေါ်လာခဲ့ရာ ဖြစ်တည် ဝေပွန်း ဝေပွန်း ဝေပွန်း ဝေပွန်း  
 ( ၁၅၅၃-၅၄ ) ဝေပွန်းဝါရီ ( ၂၄ ) ရက် နေ့၌ ရန်ကင်း စာချုပ် ချုပ် ခဲ့ပြီး  
 စစ်ဖြေငြိမ်း ခဲ့ ရသော်လည်း  
 ထိုစာချုပ် စာရ ဖြစ်တည်ကက်မှ ထပ်ကင်း ဖြစ်စား ဝေပွန်း  
 " ဝေပွန်းဖြင့် ကျောက်ထင် ကျောက်ထင် ဝေပွန်းဖြင့် ။ ဝေပွန်းဖြင့် သီတ " တို့ ထက်မှ  
 ဝေပွန်းဖြင့် ။ ဝေပွန်းဖြင့် ။ ဝေပွန်းဖြင့် ။ ဝေပွန်းဖြင့် ။ ဝေပွန်းဖြင့် ။ ဝေပွန်းဖြင့် ။  
 ဝေပွန်းဖြင့် ။ ဝေပွန်းဖြင့် ။ ဝေပွန်းဖြင့် ။ ဝေပွန်းဖြင့် ။ ဝေပွန်းဖြင့် ။ ဝေပွန်းဖြင့် ။  
 ဝေပွန်းဖြင့် ။ ဝေပွန်းဖြင့် ။ ဝေပွန်းဖြင့် ။ ဝေပွန်းဖြင့် ။ ဝေပွန်းဖြင့် ။ ဝေပွန်းဖြင့် ။

ရမ်း ဗျ၊ ဟန်ကောင် ၊ သံတွဲ စသည်တို့ကို ယူဖြိုး ဖြန့်ဖြူးအရင်က  
 ဝဇီးဝိုင် ဖရုတ်ချုပ်ရ ရသိုင် ရှိစေဘိ ဝဇီး ရှိစေတောင့်တိုး ၊ ဖော်တင်စွန့်  
 စေတိတော်ကြီး ၊ ကတောက်ကြီးတောင် ကဝါကဝင် နယ်ခြားသတ်မှတ်ပိုင်ခြား၍  
 ဖြေပုံမှာ နှင်ရေးဆွဲသတ်မှတ်ရာ တို့၌ ကပ်လိပ်တို့က ရန်ပိုင် စာချုပ် ယူရင်  
 ပုရပိုင် ကမ္ဘတ် (၁၁၅၁ ) ကရ နယ်ခြားသတ်မှတ်ပိုင်ခြားခဲ့ရာ၌ ဖော်တင်စွန့်  
 ပွတိုင်ကြီး ကျွန်းကယ် နယ်ခြားပိုင်ခြားဖြိုး ၊ ပထမဆုံး ဝန်ကြီး "ဒွတ္တကောင်"  
 ပင်ပွစ၍ "ပဟ သဗ္ဗဝ နှင် သရေခေတ္တရာ" ဝင်စက် ကယ် ကနွန် ကန္တီးများ  
 ကောက်ခံ ဖြူ ကဆို ဝါ ကျေးရွာမှာ တွင် ကောက်ခံယာခံကြောင် ၊ ထိုသို့  
 ကို ကခြေဖြူ၍ တပုတည် ကလိက တို့ ကနွန်ကောက်ခံ ဖြူ သည် စက်စစ်ဒေခံ  
 ကြောင် ပွန်နုန် ရာထေစရ ဒွတ္တကောင် ပင်ကြီး သည် ရေယယ်ခေါင် ကောင်စွန့်  
 ကောက်တိုးကြီးရှိရာ ပုသိမ် မီးဖြတ်က သန္တာ ကောက်တိုး ကယ် သတ်မှတ်  
 ၍ နယ်ခြားတိုင်ကကြီး [ ၁၉၄၁ ] ဥဒပ်ကန်ပိုင် တွင် ကရှေတောင်ကရွှ်  
 နုတ်ယ ကမ္ဘတ်စစ်ကြီး ဖြစ်ပေါ်လာခဲ့ရာ ပျော်တို့ ထိုးစစ်များ ကြောင် ဖြန့်ဖြူးခံ  
 ပွ ကပ်လိပ်တို့ ကယံး ကရင် ဖြင် ဆုတ်ခွာ လွတ်ဖြေ သွား ကြရာ တွင် ပွတ်တိုင်  
 များကဖြစ် ဖြိုပွတ်ပိုက်ယူ ထားခဲ့ ကြရာ၌ ကပ်လိပ်တို့ ပွ တိုင်ကြီး ကျွန်း  
 ကျားတောင် ဖြေရင်၌ သံဝေလိ သံတိုင် များနှင့် "ကရွှ် ဝေလက်ပ ကလျယ်၄"  
 ယက်ပ မျက် ၊ သံတိုင် တချို့ ပိုက်ယူ၍ ဖြေ၌ ဖြတ် ထားခဲ့ဖြိုး ၎င်း ပွတဆက်  
 တည်း ယခု ကခေါ် သံကြီးလမ်း ၊ ယခင်ကခေါ် "သံကြီးတိုင်" ရွာ ယူ၍ ၎င်း၊  
 ယခင် ယူကြီးတောင်ကြီး ယက်ဆက် ကနွန်ဖြေစ တချို့ ၌ "သံကြီးတိုင်" ရွာ  
 ကောက်လိပ်တော် ကရာ၌ ယူ၍ ဖြတ်ပိုင်း များရေးထိုး ခဲ့ ကြောင်း တွေ့ရှိရ  
 ဖြန်သည့် ထို သံတိုင် တို့ မှာ ကောက်ချောင်း နှင် တဆက်တည်း ချောင်း များ  
 တဒေရာ တွင် ပျော်တံတား တောင်ကြီး တစ်ခု ရှိခဲ့ သည် ထိုတံတား ပွ  
 ရွှေဆက်၍ ပတပ်တ တောင် ယခု ကောင် သိန္နီ ထေတိ တည်ထားခဲ့သည့်  
 တောင် ကဝါကဝင် ဆက်ပွယ် သွားဖြိုး ယခု ကခေါ် "ခေတက်တော်" ယခင်ကခေါ်  
 "ခေတက်တော်" တောင် ငူစွန့် စေတိ မျက်တဒေရာနီး ပွတ်တိုင် ဖြိုပွတ်  
 ပိုက်ယူခဲ့သည် ယူ၍ ၎င်း ၊ ကချို ရှေးရာ တပိုက် သံချား ကြီးကြီး များ

ဝန်းရံခဲ့သည်တို့ ယခင်ဇာကြီးသူများလည်း ခြေကြား ခဲ့ကြောင်း  
 ကြားသိရပါသည်။ တစ် ဖြစ်တစ် ဖြစ် ကျစ်ပါ ဖြစ်တိုင် တို့သည်လည်း  
 နေရာဌာနများ ခြေကြား လဲသွား ဖြစ် ဝေ့ဖြစ် နိုင်တော့ကြောင်း၊ သမိုင်းရေး  
 ဆရာများ ဖြစ် ယခင်စိတ်ကမ်း ဖြစ် တစ် ဖြစ် ဖြစ် ဖြစ် ဖြစ် ဖြစ်  
 ကျစ်ပါ ကျေးဇူးများ၏ မူလရေဖြစ် ကောင်းကောင်း မူတို့သည် ကလေးငယ်များ  
 ဖြစ် "သံကြီးပိုင်" ဖြစ် "သံကြီးတိုင်" ဖြစ် ဖြစ် ဖြစ် ဖြစ် ဖြစ် ဖြစ်  
 ဖြစ် ဖြစ် ဖြစ် သမိုင်း ခြေကြား သိရှိရပြီး ၎င်း ဖြစ် တစ်တစ် တစ် တစ် တစ်  
 ကလေးဖြစ် တစ်ဖြစ် ပျောက်ကွယ် ခဲ့သော ဖြစ် ဖြစ် ဖြစ် ဖြစ် ဖြစ်  
 သမိုင်း ဖြစ်တစ် ဖြစ် ဖြစ် ဖြစ် ဖြစ် ဖြစ် "ခံယူ" ဖြစ် ဖြစ် ဖြစ် ဖြစ်  
 ကျစ် ဖြစ် ဖြစ် ဖြစ် ဖြစ် ဖြစ် ဖြစ် ဖြစ် ဖြစ် ဖြစ် ဖြစ် ဖြစ်  
 သေးကြောင်း တို့သည် တို့တို့ ကြောင်း ဖြစ် ဖြစ် ဖြစ် ဖြစ် ဖြစ်  
 များမူ တစ်ဖြစ် နေ ခဲ့သော တစ်ကောင်း ဖြစ် ဖြစ် ဖြစ် ဖြစ်  
 ဖြစ် ဖြစ် ဖြစ် ဖြစ် ဖြစ် ဖြစ် ဖြစ် ဖြစ် ဖြစ် ဖြစ် ဖြစ်  
 သည် ၎င်း ကျစ်ပါ ဖြစ် ဖြစ် ဖြစ် ဖြစ် ဖြစ် ဖြစ် ဖြစ် ဖြစ်  
 ကျစ် ဖြစ် ဖြစ် ဖြစ် ဖြစ် ဖြစ် ဖြစ် ဖြစ် ဖြစ် ဖြစ် ဖြစ်  
 တစ် ဖြစ် "မူရင်း ဖြစ် ဖြစ်" "သံကြီးတိုင်" ဖြစ် သံကြီးလမ်း  
 ဖြစ် ပေါ်လာခဲ့ သမိုင်းတည်း။

ဖြစ် ဖြစ် ဖြစ် ဖြစ် ဖြစ်  
 တစ် ဖြစ် ၃.၃.၂၀၁၇

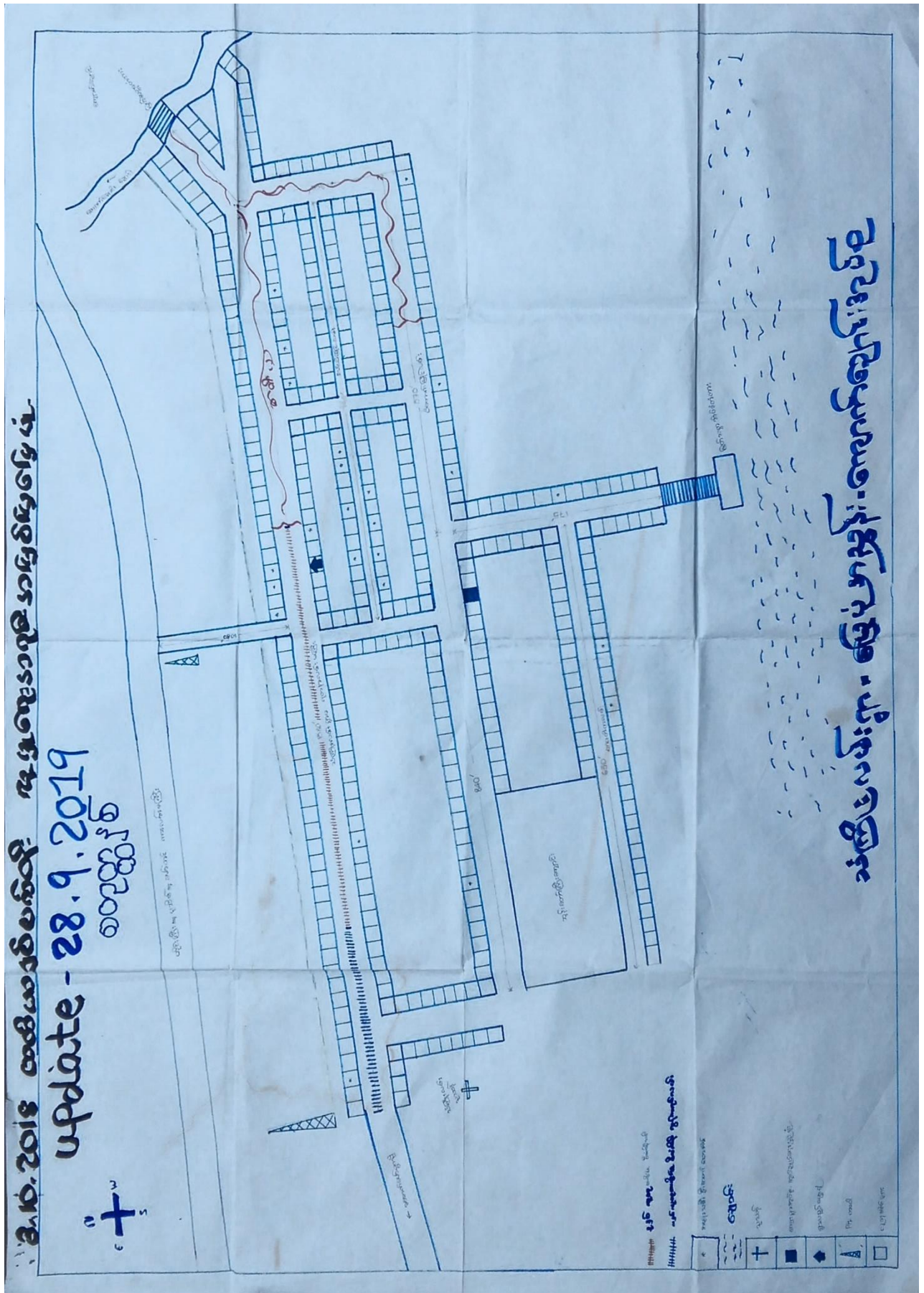


၅။ လူထုပူးပေါင်းပါဝင်သောဆန်းစစ်ခြင်းနှင့်အကဲဖြတ်ခြင်းလုပ်ငန်းစဉ် PRA/PSA အကျဉ်းချုပ်ဇယား

စဉ်	အသုံးပြုခဲ့သော PRA Tools များ	ကျား	မ
၁	ကျေးရွာအရင်းမြစ်ပြမြေပုံ (Social Map)	၃၃	၁၂
၂	ရာသီခွင်ပြပုံကွဲဒီဇို (Seasonal Clender)	၆	၇
၃	ဥစ္စာနေကြွယ်ဝမှုဦးစားပေးအဆင့်သတ်မှတ်ခြင်း (Wealth Ranking)	၇	၁၁
၄	ကျားမပင့်ကူအိမ်သုံးသပ်ခြင်း (Cob Web)	၃၃	၁၂
၅	အရင်းအမြစ်အသုံးချမှုဖော်ထုတ်ခြင်းဇယား (Asset Mapping)	၁၅	၂၀
၆	အဖွဲ့အစည်းချိတ်ဆက်မှုမြေပုံ (Veen diagram)	၃၃	၁၂

၆။ ကျေးရွာဖွံ့ဖြိုးရေးအစီအစဉ်အတွက်အသုံးပြုခဲ့သော PRA tools များနှင့်တစ်ခုချင်းစီအတွက်သုံးသပ်ချက်များ

၁။ လူမှုရေးအာရင်းအမြစ်ပြမြေပုံ



“ လူမှုအရင်းအမြစ်ဖြုတ်ဖြို ဆုံးစစ်ခြင်း နှင့် သုံးသပ်ခြင်း ”

“ လျှောက်ချောင်းအုပ်စု ”

“ သံကြီးလမ်းကျေးရွာ ”

အာဇာနည်တိုင်း ၊ ငယ်စောကြီးပတ် ၊ လျှောက်ချောင်းအုပ်စု ၊ သံကြီးလမ်း  
ကျေးရွာသည် ဒဂုံမြို့တော်ခရိုင် (၄၅၀) လျှောက် ၊ ဒဂုံမြို့ (၄၆၀) ငါးပါးရှိ  
သော ၇၅၆ ၊ ဗမာ ရွာလေး ဘုံ ဖြစ်ပါသည်။ ဗမာ လူမျိုး များမှာ အများ  
စုဖြစ်ပြီး ၊ နိုင်ငံလူမျိုး အနည်းငယ် အတူတကွ ရှိတိုင် ဖြစ်ပါသည်။  
အားလုံးမှ လူမှုဘာသာကို ကျိုးလွယ်ကြပါသည်။ အခြေခံအဆောက်အ  
အုံများ ဖြစ်သည့် စာအင်္ဂလိပ် ၊ ကျေး ယာရေး ပျာ (၉) စသည်  
တို့ မရှိသဖြင့် အုပ်စု နှင့် အတူ မှီခို ရှိရသည်။ ကျေးရွာ၏  
အခြေခံ မီးဖွား ရေး မှာ ရေလှေငါး နှင့် ရွေးရောင်း ၊ ရွေးဝယ် လှေငါး  
ကို အဓိကထား အသက်မွေး ကြသည်။ မီးဖွား ရေးကောင်း သော  
ကြောင့် အထူးအထူး မှာ ပြောလည်သူများ များ ပြားသည်။ အုပ်စုနှင့်  
ရှိသော ကြောင့် ရွာလေးလူလွယ်လူလွယ် အလုပ်လုပ်ရာ တွင် အလွန်အဆင်  
ပြေပါသည်။

သံကြီးလမ်းကျေးရွာ၏ အရှေ့ဘက်တွင် ခမောင်မောင် ကျေးရွာ  
အနောက်ဘက်တွင် လျှောက်ချောင်း ကျေးရွာ ၊ တောင်ဘက်တွင် ရဲကျွန်းကျွန်း  
ကျေးရွာ ၊ အောက်ဘက်တွင် အနွှာဝါ ကျေးရွာတို့ တည်ရှိပါသည်။

လူစုတော်ပြုစီမံ ကော်မတီ ပထမနှစ်စက်ဝိုက်တွင် ရွာတွင်းလွှာ  
ကရစ်ယာန် ခရစ် ဖြစ် ၊ နှစ်ယခုနှစ် စက်ဝိုက် တွင် ရွာတွင်းလွှာကရစ် ယာန်ခရစ်  
ဖြစ် ၊ တတိယနှစ် စက်ဝိုက်တွင် ရွာတွင်းလွှာကရစ်ယာန်ခရစ် ဖြစ် ၊ စတုတ္ထ  
နှစ်စက်ဝိုက်တွင် ယင်း ရွာတွင်း လွှာကရစ် ယာန်ခရစ် ဖြစ် ကို ဘုံ သက်  
သက်ဆောင်ရွက် ရွာ မည် ဖြစ်သည်။

လူစုတော်ပြုစီမံ ကော်မတီမှ တည်ဆောက်ပြီးသည့် လှေငါး  
များမှာ ကျေးရွာတွင် အခြေခံ အဆောက်အအုံများ အဖြစ်  
အဆင်တရ တည်ရှိ ရှိပါသည်။

၂။ အဖွဲ့အစည်းချိတ်ဆက်မှုပြပုံ



ဇရာဝတီတိုင်း

ငယ်တော်မြို့နယ်

ကျောက်ချောင်းအုပ်စု

သံကြီးလမ်း-ကျေးရွာ

အဖွဲ့အစည်း: ချိတ်ဆက်ဖွဲ့

အဖွဲ့အဖွဲ့: ၅ ဖွဲ့    ဆန်းစစ်ခြင်း:

• ဂုဏ်ထူးဆောင်များသည် ကျေးရွာအတွင်း အဖွဲ့အစည်းများ ဖွဲ့စည်း ချိတ်ဆက် ဖွဲ့စည်း တိုးတက်ရေး လုပ်ငန်းများကို ဖြစ်စေရန် လုပ်ကိုင်ခဲ့သည်။

• ဂုဏ်ထူးဆောင်များ အဖွဲ့အစည်း ဖွဲ့စည်းခြင်းဖြင့် ကျေးရွာအတွင်း အားသာချက်၊ ညာရေး၊ နာရေး၊ တိုးတက်ရေး ချိတ်ဆက် အောင်မြင်စေရန် အဖွဲ့အဖွဲ့ဖြစ်သည်။

• လူတစ်ဦးတည်းဖြင့် ဖွဲ့စည်းခြင်းသည် ကျေးရွာအတွင်း အဓိကအားဖြင့် စောင့်ရှောက်ရေးကို အားပေးသည်။ အချို့သော တိုးတက်ရေးအဖွဲ့အစည်းများ ပေးအောင်မြင်စေရန် အဖွဲ့အဖွဲ့ဖြစ်သည်။

• ပတ်ဝန်းကျင်၊ သမားတို့၏ အဖွဲ့အစည်း တို့သည် အရေးအကြီးအကဲများ အဖွဲ့အဖွဲ့ဖြစ်သည်။

၃။ ဥစ္စာနေကြွယ်ဝမှုပြယေား

အမျိုးအစား	အရက်	အထွက်နှုန်း	အခြေအနေ	အခြေအနေ
အထွက်နှုန်း	၅%	၅၂	အထွက်နှုန်း	၅၂
အထွက်နှုန်း	၄၄%	၁၀၂	အထွက်နှုန်း	၁၀၂
အထွက်နှုန်း	၂၄%	၁၁၁	အထွက်နှုန်း	၁၁၁
အထွက်နှုန်း	၂၇%	၁၀၁	အထွက်နှုန်း	၁၀၁

ကျောက်ချောင်းကျေးရွာ သံကြီးလမ်းကျေးရွာ

ဥစ္စာများ ကြွယ်ဝမှုအလား



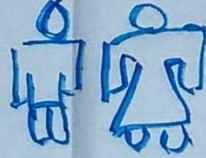
အားလုံးခြင်း ငှက်၊ ဆန်းစစ်ခြင်း

- ကစားစား အိမ်ခြေများ
- ကစားရုံဆုံး များ
- ချမ်းသာတဲ့ မိသားစုများ
- ကစားရုံဆုံး မိသားစုတွင် ကစားပွဲမှာ မတက်သူကလေးများ

၄။ အရင်းအမြစ်သုံးစွဲမှုပြပုံ

၂၀၁၇.၉.၁၃  
 ၂၀၁၇. ၉. ၁၃  
 update ၉. ၁၀. ၁၆ - ဖေဖော်ဝါရီ

အရင်းအမြစ် သုံးစွဲမှုပြပုံဇယား

 (ကျား)	 (မ)	 (ကျား + မ)
စားနပ်ရိက္ခာ ကံ ဆိုင်ကယ် ကား၊ ဘိုင် စက်ယာဉ် စက်ရုံ စက်ရုံ စက်ရုံ လယ် ဥယျာဉ် စပယ်ပျံ လယ် ဆိုင်ကယ် စွဲ၊ ခြေစား စား၊ စားစရာ လယ်၊ စက်ရုံ စား၊ စားစရာ	စားနပ်ရိက္ခာ ဆိုင်ကယ် လယ် ဥယျာဉ် စပယ်ပျံ စက်ရုံ စက်ရုံ စွဲ၊ ခြေစား စား၊ စားစရာ လယ်၊ စက်ရုံ စား၊ စားစရာ စွဲ၊ ခြေစား	စွဲ၊ ခြေစား စား၊ စားစရာ လယ်၊ စက်ရုံ စား၊ စားစရာ စွဲ၊ ခြေစား

**28.9.2019  
update**

ပါးစပ်အရွယ်  
 ကျား - 15  
 မ - 80



Date. 11. 3. 2017

ကျောက်ချောင်းအုပ်စု သံကြီးလမ်းကျေးရွာ

အရင်းအမြစ် ထိန်းသိမ်းရေး ပုံစံပြဿနာ

ဆွေးနွေးခြင်း နှင့် ဆုံးဖြတ်ခြင်း

- အရင်းအမြစ် လေးထိန်းသိမ်းရေး သုံးစွဲမှု ကျားစ / ညီ

- ကွာဟချက်များကို အမျိုးအစားများ ကမ္ဘာ့ဗဟိုများ ပါသည့် -



Date - 15.3.2017

ကျောက်ချောင်းအုပ်စု သံကြီးလမ်းရွာ

ရေသိမ်းခြင်းပြဿနာ

ဆွေးနွေးခြင်း နှင့် ဆန်းစစ်ခြင်း

1. သံကြီးလမ်း ဇလျာရွာတွင် စစ်နစ်ပတ်လုံး ရေလျှော့တက်မှု ရှိသည်။
  2. လျှပ်စာရေနှင့် ပါက်ဆက်ရှပ် အနည်းငယ်သာ ရှိ
  3. ရေလျှပ်ငန်းကို အစိကထား လုပ်ငန်းကြံဆည်
  4. စတင်ယာဉ်ပေါ် လုပ်ငန်းမှာ အနည်းငယ်ရှိ
  5. မိုတော်ကားတွင် လမ်းမှာ ဆိုဝါရုံ ပျက်စီးပြီး နေရာသိတွင် ဖုန်းဖျက်အ  
လျှောက်သည်။
- ၆ .

၆။ ပင်ကုအိမ်သုံးသပ်ခြင်း

ဆံကြီးလမ်း

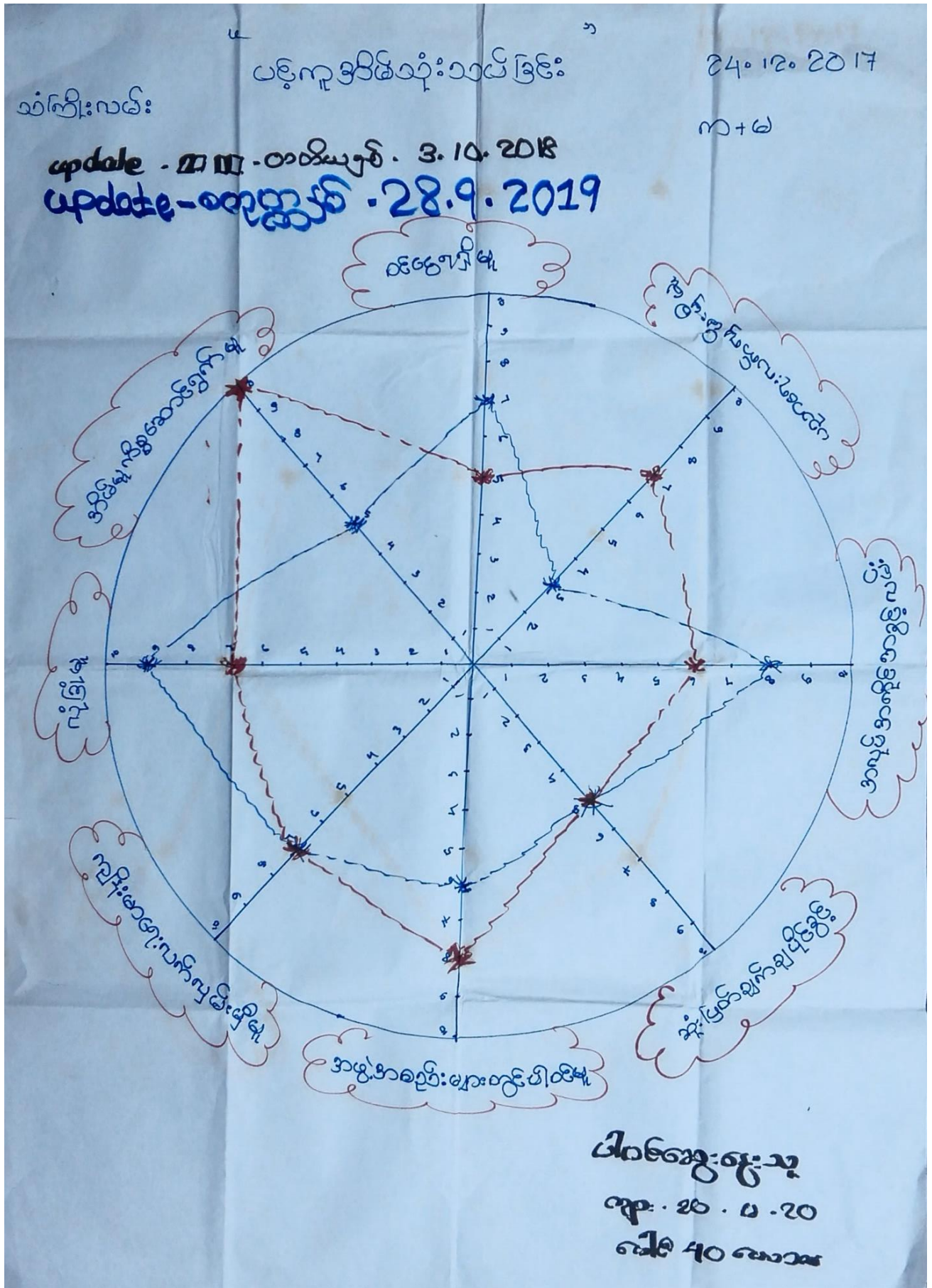
ပင်ကုအိမ်သုံးသပ်ခြင်း

24.12.2017

က+မ

update - 2017-01-03-2018 3.10.2018

update - 2018-09-28.2019



သံကြီးလမ်းကျေးရွာ ကျောက်ရောင်းအုပ်စု

Date- 11. 3. 2017

ယဇ်ကျေးရွာသုံးသပ်ခြင်း ဆန်းစစ်ခြင်း နှင့်ဆွေးနွေးခြင်း

- ကျားမ တင်းတူ ဖြစ်မှုများ
- လုံခြုံမှု ကျေးရွာမှာ ၁ ဆင့်ပဲကွာ
- ဆုံးဖြတ်ချက်ချ ကွာဟရာ (အမျိုးသမီးများ)
- အလုပ်အကိုင် အခွင့်အလမ်း တင်းတူမှု
- အဖွဲ့အစည်း ပါဝင်မှု အားနည်း (မ)

၇။ ကျေးရွာကော်မတီရွေးချယ်ခြင်းနှင့်ကျေးရွာဖွံ့ဖြိုးရေးအစီအစဉ်ဆောင်ရွက်မှုမှတ်တမ်းဓါတ်ပုံများ



၈။ ကျေးရွာစီမံကိန်းအထောက်အကူပြုကော်မတီဝင်များစာရင်း

စဉ်	အမည်	ကျား၊မ	ရာထူး
၁	ဦးဝင်းလှိုင်	ကျား	ကျေးရွာစီ/ထောက်ဥက္ကဋ္ဌ
၂	ဒေါ်အေးအေး	မ	ကျေးရွာစီ/ထောက်ဥက္ကဋ္ဌ
၃	ဦးမျိုးလွင်	ကျား	စောင့်ကြည့်ကြီးကြပ်ရေးဆပ်ကော်မတီ
၄	ဒေါ်ချိုချိုမြင့်	မ	စောင့်ကြည့်ကြီးကြပ်ရေးဆပ်ကော်မတီ
၅	ဒေါ်စန်းစန်းအေး	မ	စောင့်ကြည့်ကြီးကြပ်ရေးဆပ်ကော်မတီ
၆	ဦးမျိုးမင်းလတ်	ကျား	ဝယ်ယူရေးဆပ်ကော်မတီ
၇	ဦးသန့်ဇင်	ကျား	ဝယ်ယူရေးဆပ်ကော်မတီ
၈	ဒေါ်နေနွယ်စန်း	မ	ဝယ်ယူရေးဆပ်ကော်မတီ
၉	ဦးမြင့်သိန်း	ကျား	လည်ပတ်ရေးနှင့်ပြင်/ထိန်းဆပ်ကော်မတီ
၁၀	ဒေါ်သင်းသင်းကြိုင်	မ	လည်ပတ်ရေးနှင့်ပြင်/ထိန်းဆပ်ကော်မတီ
၁၁	ဒေါ်ဖြူဖြူ	မ	လည်ပတ်ရေးနှင့်ပြင်/ထိန်းဆပ်ကော်မတီ
၁၂	ဦးမြင့်စန်း	ကျား	ဝေဖန်အကြံပြု
၁၃	ဒေါ်ဌေးဌေးလွင်	မ	ဝေဖန်အကြံပြု
၁၄	ဦးစောတင်	ကျား	စေတနာ့ဝန်ထမ်း
၁၅	ဒေါ်အေးအေးဝင်း	မ	စေတနာ့ဝန်ထမ်း
၁၆	ဦးနိုင်လွင်	ကျား	စာရင်းကိုင်

၉။ ကျေးရွာအခြေခံအချက်အလက်များ (ပုံစံ - ၁) ပထမနှစ်စက်ဝန်း

ပုံစံ - ၈ - ၁ ကျေးရွာအခြေခံအချက်အလက်များ (Form FC 1)

လက်ညှိုးနှိပ်ရန်၊ ကျေးရွာအုပ်စုအဖွဲ့၊ ပထမအကြိမ်အစည်းအဝေး၊ သို့မဟုတ်အခြားအစည်းအဝေးတွင် လူထုစည်းရုံးရေးမှူးသည် ကျေးရွာအခြေခံအချက်အလက်များကို စာရွက်စာတမ်းပေါ်တွင် ဖော်ပြရန်နှင့် စာတမ်းကို စီမံကိန်းဦးစီးဌာနသို့ ပို့ဆောင်ပေးရမည်။ စီမံကိန်းဦးစီးဌာနမှ လူထုစည်းရုံးရေးမှူးသည် ဤအချက်အလက်များအား စစ်ဆေးပြီး မှန်ကန်အောင်ပြုလုပ်ရမည်။ ဤနောက်တွင် လူထုစည်းရုံးရေးမှူး သတင်းအချက်အလက်အဖွဲ့၊ Tablets မှ တဆင့် ဖြည့်သွင်းရမည်။

ကျေးရွာအခြေခံအချက်အလက် အမည်		ကျေးရွာအခြေခံအချက်အလက် ခုနှစ်ပေါက်		လူထုစည်းရုံးရေးမှူး၏ အမည်	
ဦးကျော်စွာ		၀၅၇၆၆၅၄၅၇၀၅		ဦးမင်းမင်းနိုင်	
ပြည်နယ်အုပ်စု	မြို့နယ်	ကျေးရွာအုပ်စု	ကျေးရွာ		
ဧရာဝတီ	ဗဟန်း	ကျောက်ချောင်း	သံကြီးလမ်း		

လူဦးရေ	အိမ်ထောင်စုအရေအတွက်	ကိုးကွယ်သည့်ဘာသာ	အိမ်ထောင်စုအရေအတွက်
လူဦးရေ (၁) - အစာ	၄၄၆	ဘာသာ (၁) - ဗုဒ္ဓ	၄၄၆
လူဦးရေ (၂) - ရခိုင်	၁၅	ဘာသာ (၂) - ဗုဒ္ဓ	၁၅
လူဦးရေ (၃) -		ဘာသာ (၃) -	
လူဦးရေ (၄) -		ဘာသာ (၄) -	
အခြား			
ပထမနှစ်စက်ဝန်းများ	၁၀ + ၇ = ၁၇	၄၆	၁၅
သက်ကြီးရွယ်အိုများ (၆၅ နှစ် နှင့် အထက်)	၄၅ + ၃၆ = ၈၁	၄၆	၈၅
စစ်ဘေးရှောင် (၁၅ နှစ်အထက်)			
ရွေ့ပြောင်းနေထိုင် ပြောင်းရွှေ့			

လူဦးရေ	အမျိုးသား (အရေအတွက်)	အမျိုးသမီး (အရေအတွက်)	အိမ်ခြေအရေအတွက်
လူဦးရေ (၁) - အစာ	၅၆၈	၇၃၈	၄၃၅
လူဦးရေ (၂) - ရခိုင်	၂၀	၃၅	၁၅
လူဦးရေ (၃) -			
အခြား			
အိမ်ထောင်စုစုစု	၄၁၄	၃၆	၄၅၀

(၈) အခြေခံအဆောက်အအုံ အသုံးအဆောင်များ

စတင်ကျောင်း	အမှတ် ဖြစ်ပါ	ကျန်းမာရေး	အမှတ် ဖြစ်ပါ	ဘာသာရေး အဆောက်အအုံများ	အမှတ် ဖြစ်ပါ
အထက်တန်းကျောင်း	၈	ဆေးရုံ	၈	စေတီ	✓
အလယ်တန်းကျောင်း	၈	ကျန်းမာရေးဌာန	၈	ကျွန်းကြီးကျောင်း	✓
မှလတန်းကျောင်း	၈	ကျန်းမာရေးဌာနခွဲ	၈	ဟိန္ဒူဌာနကျောင်း	၂
မူလကျောင်း	၈	ဆေးပေးခန်း	၈	ရေစိုက်ခင်း	၂
အခြား	၈	အခြား	၈	တပ်	၂
		မှတ်စု		အခြား	၂
				မှတ်စု	၂



(ဂ) ကျွမ်းကျင်သူများမှတ်တမ်း (ကျေးရွာတွင်နေထိုင်သော သို့မဟုတ် တခြားရွာမှလာရောက်သောကျွမ်းကျင်သူများ)

(ခ) အသစ်ကျောင်း	(၂) ကျန်းမာရေး		(၃) လက်မှတ်ထုတ်				
	ရွာတွင်နေထိုင်သူ	အခြားရွာမှလာသူ	ရွာတွင်နေထိုင်သူ	အခြားရွာမှလာသူ			
မူလတန်းပြဆရာ/မ	<input checked="" type="checkbox"/>	၇	ဆရာဝန်	၈	လက်သမား	<input checked="" type="checkbox"/>	၈
အထက်တန်းပြဆရာ/မ	<input checked="" type="checkbox"/>	၂	လက်ထောက်ကျန်းမာရေးမှူး	၂	ပန်းချီ	<input checked="" type="checkbox"/>	၂
အလယ်တန်းပြဆရာ/မ	<input checked="" type="checkbox"/>	၇	အမျိုးသမီးကျန်းမာရေးဆရာမ	၈	လျှပ်စစ်ကျွမ်းကျင်ပညာရှင်	<input checked="" type="checkbox"/>	၈
ပျက်ပြတ်ဆရာ/မ	၂	၂	သားဖွားဆရာမ	<input checked="" type="checkbox"/>	ဧည့်သည်	<input checked="" type="checkbox"/>	၂
အခြား	၂	၂	ပြည်သူ့ကျန်းမာရေးလုပ်သားမှတ်ချက်	<input checked="" type="checkbox"/>	စက်ပြင်ဆရာ	<input checked="" type="checkbox"/>	၂
မှတ်ချက်					မှတ်ချက်		

(ဃ) ကျေးရွာသို့ ရောက်ရှိနိုင်သည့် လမ်းအခြေအနေ / ကျေးရွာတစ်ရွာသည် ၎င်း၏ ကျေးရွာအုပ်စုနှင့် ဆက်သွယ်ထားသော လမ်းအခြေအနေ (အောက်ပါပုလိပ်စာဖြင့်)

ကျောက်ကြမ်းလမ်း  
ကျောက်ခင်းလမ်း

ကတ္တရာလမ်း  
မြေသားလမ်း

ကွန်ကရစ်လမ်း  
လူသွားလမ်း

မော်တော်ဆိုင်ကယ်လမ်း  
အခြား \_\_\_\_\_

(င) ကျေးရွာဖွံ့ဖြိုးမှုစီမံချက်

(၁) လူထုပဟိုပြုစီမံကိန်းမတင်မီ ဤကျေးရွာတွင်ကျေးရွာဖွံ့ဖြိုးမှု စီမံချက်ရှိခဲ့ပါသလား?

ပိုင်းပါ

ရှိပါသည်/မရှိပါ/မသိပါ **မရှိပါ**

(၂) ရှိခဲ့ပါလျှင် ဤစီမံချက်ကို မည်သည့် မှုနစ်တွင်ပြင်ဆင်ခဲ့ပါသနည်း?

နှစ်-----/မသိပါ

(၃) ဤစီမံချက်ကို ဖြည့်ဆည်းပေးအားပေးခဲ့ပါသလား?

ပြုခဲ့ပါသည်/မပြုခဲ့ပါ /မသိပါ

(စ) ဝေးအကွာအဝေး

(၁) ဤကျေးရွာ၏ပဟိုမှ ၎င်းကျေးရွာအုပ်စု၏ပဟိုအထိ ဝေးပိုင်းမည်မျှကွာဝေးသနည်း?

ပိုင်း-----/မသိပါ **၈၇၈ (၅၀)**

(၂) ဤကျေးရွာမှ ၎င်းကျေးရွာအုပ်စုပဟိုအထိ သွားလာရာတွင်ကြာမြင့်သည့်အချိန်

ခြောက်ငွေ့ ရာသီတွင်ကြာချိန် **၅ မိနစ်** ထော်လာဂျီ/မော်တော်ဆိုင်ကယ်/ခြေလျင်/လား/မော်တော်ဆိုင်/အခြား -----

မိုးရာသီတွင်ကြာချိန် **၂၀ မိနစ်** ထော်လာဂျီ/မော်တော်ဆိုင်ကယ်/ခြေလျင်/လား/မော်တော်ဆိုင်/အခြား -----

(ဆ) ပတ်ဝန်းကျင်ဆိုင်ရာ သဘာဝဘေးအန္တရာယ်

ဤကျေးရွာတွင် ခြေလျင်ကြောင့် သဘာဝဘေးအန္တရာယ်ကျရောက်စွမ်းခြင်း ရှိပါသလား။

မရှိပါ - ရှိပါသည် ရှိလျှင်ဖော်ပြပါ **၇၈၈**

(ဇ) ကျေးရွာတွင် ဖွဲ့စည်းထားသော အဖွဲ့အစည်းများ

လူထုပဟိုပြုစီမံကိန်းမတင်မီ ဤကျေးရွာတွင် ကျေးရွာဖွံ့ဖြိုးရေးအတွက် အစိုးရ (သို့) ရွာသားများကိုယ်တိုင်(သို့) စီမံကိန်းတစ်ခုခု ဖွဲ့စည်းထားသည့် အဖွဲ့အစည်းများရှိပါသလား။

(၁) -----

(၂) -----

(ဈ) အထွေထွေအုပ်ချုပ်ရေး ဦးစီးဌာန (GAD) မှ မှတ်တမ်းတင်ထားခြင်း

ဤကျေးရွာသည် အထွေထွေအုပ်ချုပ်ရေး ဦးစီးဌာန (GAD) မှ မှတ်တမ်းတင်ထားမှု ရှိပါသလား။

မရှိပါ  ရှိပါသည်

ကျေးရွာခေါင်းဆောင်

အမည် **ဒေါ်ခင်စု**  
လက်မှတ်   
နေ့စွဲ **11.3.2017**

လူထုစည်းရုံးရေးမှူး

အမည် **ဦးမင်းမင်း**  
လက်မှတ်   
နေ့စွဲ **11.3.2017**



(၁) လူထုဆန္ဒချမှတ်ရန်အတွက် (ကျေးရွာတွင်နေထိုင်သော ရှိ၊မဟုတ် ထုပြန်ရန်အတွက်) ဖော်ပြချက်

(၁) လူထုဆန္ဒချမှတ်ရန်အတွက်	(၂) ကျွန်ုပ်တို့အဖွဲ့		(၃) လူထုဆန္ဒချမှတ်ရန်အတွက်	
	ရှိ/မရှိ	မရှိ/မရှိ	ရှိ/မရှိ	မရှိ/မရှိ
ကျေးရွာအုပ်စုအတွက်	✓	✓	ကျေးရွာအုပ်စုအတွက်	✓
ကျေးရွာအုပ်စုအတွက်	✓	✓	ကျေးရွာအုပ်စုအတွက်	✓
ကျေးရွာအုပ်စုအတွက်	✓	✓	ကျေးရွာအုပ်စုအတွက်	✓
ကျေးရွာအုပ်စုအတွက်	✓	✓	ကျေးရွာအုပ်စုအတွက်	✓
ကျေးရွာအုပ်စုအတွက်	✓	✓	ကျေးရွာအုပ်စုအတွက်	✓
ကျေးရွာအုပ်စုအတွက်	✓	✓	ကျေးရွာအုပ်စုအတွက်	✓

(၁) ကျေးရွာအုပ်စုအတွက် ရရှိသည့် လမ်းအခြေအနေ / ကျေးရွာအုပ်စုအတွက် ရရှိသည့် ကျေးရွာအုပ်စုအုပ်စု ဆက်သွယ်ထားသော လမ်းအခြေအနေ (အောက်ဖော်ပြပါ)

ကျေးရွာအုပ်စုအတွက် လမ်းအခြေအနေ  
 ကမ္ဘာ့လမ်းအခြေအနေ  
 ကွန်ကရစ်လမ်း  
 လူသွားလမ်း  
 မော်တော်ဆိုင်ကယ်လမ်း

(၂) ကျေးရွာအုပ်စုအတွက်

- (၁) လူထုဆန္ဒချမှတ်ရန်အတွက် ဤကျေးရွာတွင် ကျေးရွာအုပ်စုအုပ်စု အဖွဲ့အစည်းရှိပါသလား? ဝိသိ  
 ရှိပါသည် / မရှိပါ
- (၂) ရှိပါလျှင် ဤအဖွဲ့အစည်းကို မည်သည့် နှစ်တွင် ပြင်ဆင်ခဲ့ပါသနည်း? နှစ် - / မသိပါ
- (၃) ဤအဖွဲ့အစည်းကို ဖြိုဖျက်ခဲ့ပါသလား? ပြန်လည်ပြုပြင် / မပြန်လည်ပြုပြင်

(၃) လမ်းအခြေအနေ

- (၁) ဤကျေးရွာအုပ်စုအတွက် လမ်းအခြေအနေ အဖွဲ့အစည်း ဖြစ်ပေါ်ခဲ့ပါသလား? ဝိသိ ၀.၅ / မသိပါ
- (၂) ဤကျေးရွာအုပ်စုအတွက် လမ်းအခြေအနေ အဖွဲ့အစည်း သွားလာရာတွင် ကြုံရသည့် အခက်အခဲများ

ခြေလှမ်းဆောင်ရွက်ခြင်း - ၂၀၁၆ ခုနှစ်တွင် ဆော်လာ / မော်တော်ဆိုင်ကယ် / မြေလျှင် / လမ်းမော်တော်ဆိုင်ကယ် / အခြား  
 ဝိသိ  
 ဝိသိ  
 ဆော်လာ / မော်တော်ဆိုင်ကယ် / မြေလျှင် / လမ်းမော်တော်ဆိုင်ကယ် / အခြား

(၄) လမ်းအခြေအနေ ဆက်သွယ်ရေးအဖွဲ့အစည်း

ဤကျေးရွာတွင် ရေကြီးခြင်းကို ဆက်သွယ်ရေးအဖွဲ့အစည်းက ဆောင်ရွက်ခဲ့ပါသလား? ဝိသိ  
 ဝိသိ (ရှိပါသည်) ရှိလျှင် ဖော်ပြပါ - ၂၀၁၆ ခုနှစ်တွင်

(၅) ကျေးရွာအုပ်စုအတွက် ခွဲစည်းထားသော အဖွဲ့အစည်းများ  
 လူထုဆန္ဒချမှတ်ရန်အတွက် ဤကျေးရွာတွင် ကျေးရွာအုပ်စုအဖွဲ့အစည်း အဖွဲ့အစည်း (သို့) ရွာသားများကိုယ်တိုင် (သို့) စီမံကိန်းတစ်ခုခုမှ ခွဲစည်းထားသည့် အဖွဲ့အစည်းများ ရှိပါသလား။

(၁) \_\_\_\_\_  
 (၂) \_\_\_\_\_

(၆) အထွေထွေအုပ်ချုပ်ရေး ဦးစီးဌာန (GAD) မှ မှတ်တမ်းတင်ထားခြင်း  
 ဤကျေးရွာသည် အထွေထွေအုပ်ချုပ်ရေး ဦးစီးဌာန (GAD) မှ မှတ်တမ်းတင်ထားမှု ရှိပါသလား။  
 ဝိသိ  
 ဝိသိ

ကျေးရွာအုပ်စုအဖွဲ့အစည်း  
 အမည် ဦးအောင်စင်  
 လက်မှတ်  
 နေ့စွဲ ၂၀၁၆.၁၂.၂၀

လူထုဆန္ဒချမှတ်ရေးအဖွဲ့  
 အမည် ဦးစောစော  
 လက်မှတ်  
 နေ့စွဲ ၂၀၁၆.၁၂.၂၀

ပုံစံ (၁) တတိယနှစ်စက်ဝန်း

ပုံစံ - ၀ - ၁ ကျေးရွာအခြေခံအချက်အလက်များ (Form PC 1)

လမ်းညွှန်ရှက်၊ ကျေးရွာတစ်ရွာသို့ ပထမဆုံးမိတ်ဆက်ခရီး သွားရောက်သောအခါ လူထုစည်းရုံးရေးမှူးသည် ကျေးရွာ ခေါင်းဆောင်များအား ကျေးရွာအချက်အလက်များကို မေတ္တာရပ်ခံ၍ တောင်းခံရသည်။ ဤအချက်အလက်များကို စီမံကိန်း မိတ်ဆက်အစည်းဝေးပုဂ္ဂိုလ်တောင်းခံရသည်။ စီမံကိန်းမိတ်ဆက်အစည်းဝေးတွင် လူထုစည်းရုံးရေးမှူးသည် ဤအချက်အလက် များအား စစ်ဆေးပြီး မှန်ကန်အောင်ပြုလုပ်ရမည်။ ပြီးနောက်တွင် လူထုစည်းရုံးရေးမှူးမှ သတင်းအချက်အလက်ထံသို့ Tablets မှ တဆင့် ဖြည့်သွင်းရမည်။

ကျေးရွာခေါင်းဆောင် အမည် ဦး သောင်းဝင်း	ကျေးရွာခေါင်းဆောင်၏ ဖုန်းနံပါတ် ၀၉၇၈၁၂၂၇၄၅	လူထုစည်းရုံးရေးမှူး၏ အမည် မြတ်ဗော်
ပြည်နယ်/တိုင်းဒေသကြီး ဧရာဝတီ	မြို့နယ် ငါးစတ	ကျေးရွာအုပ်စု ကျောက်ချစ်ကျေးရွာ
		ရက်စွဲ ၁၁/၀၅/၂၀၁၆

က၊ လူဦးရေ

လူမျိုးစု	အိမ်ထောင်စုအရေအတွက်	ကိုးကွယ်သည့်ဘာသာ	အိမ်ထောင်စုအရေအတွက်
လူမျိုးစု (၁) <u>ဗမာ</u>	၄၂၇	ဘာသာ (၁) <u>မုန့်</u>	၄၂၇
လူမျိုးစု (၂) <u>ချင်း</u>	၃၀	ဘာသာ (၂) <u>မုန့်</u>	၃၀
လူမျိုးစု (၃) -----		ဘာသာ (၃) -----	
လူမျိုးစုရော -----		ဘာသာရော -----	
အခြား			
	အရေအတွက်		
မသန်စွမ်းသူများ	၅၀ ဗမာ		
သက်ကြီးရွယ်အိုများ (၆၅ နှစ် နှင့် အထက်)	၁၂၉ ဗမာ		

ပစ်ခတ်ရေးရာ			
-------------	--	--	--

အမျိုးအမည်	အမျိုးသား (အရေအတွက်)	အမျိုးသမီး (အရေအတွက်)
လူဦးရေ	၈၀၅	၈၁၃
လူမျိုးစု (၁)----- ဗမာ	၇၄၉	၇၅၃
လူမျိုးစု (၂)----- ၇၅၆	၄၃	၄၃
လူမျိုးစု (၃)-----		
အခြား	၉	၁၃
အိမ်ထောင်ဦးစီး	၄၂၅	၂၂

(၁) အခြေခံအဆောက်အအုံ အသုံးအဆောင်များ

စာသင်ကျောင်း	အမှတ် ခြံပိ	ကျန်းမာရေး	အမှတ် ခြံပိ	ဘာသာရေး အဆောက် အအုံများ	အမှတ် ခြံပိ
အထက်တန်းကျောင်း	<input type="checkbox"/>	ဆေးရုံ	<input type="checkbox"/>	ဓေတီ	<input checked="" type="checkbox"/>
အလယ်တန်းကျောင်း	<input type="checkbox"/>	ကျန်းမာရေးဌာန	<input type="checkbox"/>	ဘုန်းကြီးကျောင်း	<input checked="" type="checkbox"/>
မူလတန်းကျောင်း	<input type="checkbox"/>	ကျန်းမာရေးဌာနခွဲ	<input type="checkbox"/>	ဟိန္ဒူဘုရားကျောင်း	<input type="checkbox"/>
ပုဂံကျောင်း	<input type="checkbox"/>	ဆေးပေးခန်း	<input checked="" type="checkbox"/>	ခရစ်ယာန်ကျောင်း	<input type="checkbox"/>
အခြား	<input type="checkbox"/>	အခြား	<input type="checkbox"/>	ဗလီ	<input type="checkbox"/>
				အခြား	<input type="checkbox"/>
မှတ်ချက်		မှတ်ချက်		မှတ်ချက်	

(ဂ) ကျွမ်းကျင်သူများမှတ်တမ်း (ကျေးရွာတွင်နေထိုင်သော သို့မဟုတ် တခြားရွာမှလာရောက်သော ကျွမ်းကျင်သူများ)

(၁) စာသင်ကျောင်း			(၂) ကျန်းမာရေး			(၃) လက်မှုပညာရှင်		
	ရွာတွင်နေထိုင်သူ	အခြားရွာမှလာသူ		ရွာတွင်နေထိုင်သူ	အခြားရွာမှလာသူ		ရွာတွင်နေထိုင်သူ	အခြားမှလာသူ
မူလတန်းပြဆရာ/မ	<input checked="" type="checkbox"/>	<input checked="" type="checkbox"/>	ဆရာဝန်	<input type="checkbox"/>	<input type="checkbox"/>	လက်သမား	<input checked="" type="checkbox"/>	<input type="checkbox"/>
အထက်တန်းပြဆရာ/မ	<input checked="" type="checkbox"/>	<input type="checkbox"/>	လက်ထောက်ကျန်းမာရေးမှူး	<input type="checkbox"/>	<input type="checkbox"/>	ပန်းရံ	<input checked="" type="checkbox"/>	<input type="checkbox"/>
အလယ်တန်းပြဆရာ/မ	<input checked="" type="checkbox"/>	<input type="checkbox"/>	အမျိုးသမီးကျန်းမာရေးဆရာမ	<input type="checkbox"/>	<input type="checkbox"/>	လျှပ်စစ်ကျွမ်းကျင်၊ ပီးသမား	<input checked="" type="checkbox"/>	<input type="checkbox"/>
မူကြံဆရာ/မ	<input type="checkbox"/>	<input type="checkbox"/>	သားဖွားဆရာမ	<input checked="" type="checkbox"/>	<input type="checkbox"/>	ရေပိုက်သွယ်သူ	<input checked="" type="checkbox"/>	<input type="checkbox"/>
အခြား	<input type="checkbox"/>	<input type="checkbox"/>	ပြည်သူ့ကျန်းမာရေးလုပ်သား	<input checked="" type="checkbox"/>	<input type="checkbox"/>	စက်ပြင်ဆရာ	<input checked="" type="checkbox"/>	<input type="checkbox"/>
မှတ်ချက်			မှတ်ချက်			မှတ်ချက်		

(ဃ) ကျေးရွာသို့ ရောက်ရှိနိုင်သည့် လမ်းအခြေအနေ / ကျေးရွာတစ်ရွာသည် ၎င်း၏ ကျေးရွာအုပ်စုနှင့် ဆက်သွယ်ထားသော လမ်းအခြေအနေ (အောက်ပါတို့ကို ဝိုင်းပါ)

ကျောက်ကြမ်းလမ်း      ကတ္တရာလမ်း      ကွန်ကရစ်လမ်း      မော်တော်ဆိုင်ကယ်လမ်း  
 ကျောက်စင်းလမ်း      မြေသားလမ်း      လူသွားလမ်း      အခြား \_\_\_\_\_

(င) ကျေးရွာဖွံ့ဖြိုးမှုစီမံချက်      ဝိုင်းပါ  
 (၁) လူထုဗဟိုပြုစီမံကိန်းမစတင်မှီ ဤကျေးရွာတွင် ကျေးရွာဖွံ့ဖြိုးမှု ရှိပါသည် မရှိပါ/မသိပါ  
 စီမံချက်ရှိခဲ့ပါသလား?

(၂) ရှိခဲ့ပါလျှင် ဤစီမံချက်ကို မည်သည့် ခုနှစ်တွင်ပြင်ဆင်ခဲ့ပါသနည်း? နှစ် ၂၀၀၈ / မသိပါ

(၃) ဤစီမံချက်ကို မြို့နယ်မှအတည်ပြုခဲ့ပါသလား? ပြုခဲ့ပါသည်/မပြုခဲ့ပါ / မသိပါ

(စ) ဝေးအကွာအဝေး

(၁) ဤကျေးရွာ၏ဗဟိုမှ ၎င်းကျေးရွာအုပ်စု၏ဗဟိုအထိ ဝေးဝေးမည်မျှကွာဝေးသနည်း? မိုင် ၁/၂ / မသိပါ

(၂) ဤကျေးရွာမှ ၎င်းကျေးရွာအုပ်စု၏ဗဟိုအထိ သွားလာရာတွင်ကြာမြင့်သည့်အချိန်။

ခြောက်သွေ့ရာသီတွင်ကြာချိန် ၅ မိနစ် ထော်လာရီ/မော်တော်ဆိုင်ကယ်/ခြေလျှင်/လား/မော်တော်ဘုတ်/  
အခြား -----

မိုးရာသီတွင်ကြာချိန် ၅ မိနစ် ထော်လာရီ/မော်တော်ဆိုင်ကယ်/ခြေလျှင်/လား/မော်တော်ဘုတ်/  
အခြား -----

(ဆ) ပတ်ဝန်းကျင်ဆိုင်ရာ သဘာဝဘေးအန္တရာယ်

ဤကျေးရွာတွင် ရေကြီးခြင်းကဲ့သို့ သဘာဝဘေးအန္တရာယ်ကျရောက်ဖူးခြင်း ရှိပါသလား။

မရှိပါ  ရှိပါသည် ရှိလျှင်ဖော်ပြပါ ၂၀၀၈ ခုနှစ်

(ဇ) ကျေးရွာတွင် ခွဲစည်းထားသော အဖွဲ့အစည်းများ

ဗဟိုဗဟိုပြုစီမံကိန်းမတိုင်မီ ဤကျေးရွာတွင် ကျေးရွာဖွံ့ဖြိုးရေးအတွက် အစိုးရ (သို့) ရွာသားများကိုယ်တိုင် (သို့) စီမံကိန်းတစ်ခုခုမှ ခွဲစည်းထားသည့် အဖွဲ့အစည်းများရှိပါသလား။

(၁) အိတ်အိတ် -----

(၂) -----

(ဈ) အထွေထွေအုပ်ချုပ်ရေး ဦးစီးဌာန (GAD) မှ မှတ်တမ်းတင်ထားခြင်း


ဤကျေးရွာသည် အထွေထွေအုပ်ချုပ်ရေး ဦးစီးဌာန (GAD) မှ မှတ်တမ်းတင်ထားမှု ရှိပါသလား။ မရှိပါ

မရှိပါ

ရှိပါသည်

ကျေးရွာခေါင်းစောင်

အမည်


  
22.9.18  
ဦးကျော်စင်

လက်မှတ်

နေ့ရက် 22.9.2018

လူထုစည်းရုံးရေးမှူး

အမည်

  
ဦးအောင်ကျော်

လက်မှတ်

နေ့ရက် 22.9.18



ပုံစံ (၁) စတုတ္ထနှစ်စက်ဝန်း

ပုံစံ - ၈ - ၁ ကျေးရွာအခြေခံအချက်အလက်များ (Form PC 1)

လမ်းညွှန်ချက်၊ ကျေးရွာတစ်ရွာသို့ ပထမဆုံးမိတ်ဆက်ခရီးသွားရောက်သောအခါ လူထုစည်းရုံးရေးမှူးသည် ကျေးရွာခေါင်းဆောင်များအားကျေးရွာအချက်အလက်များကိုပေတ္တာရပ်ခံ၍တောင်းခံရသည်။ ဤအချက်အလက်များကိုစီမံကိန်းမိတ်ဆက်အစည်းဝေးပတ်ဝန်းကျင်တောင်းခံရမည်။ စီမံကိန်းမိတ်ဆက်အစည်းဝေးတွင် လူထုစည်းရုံးရေးမှူးသည် ဤအချက်အလက်များအား စစ်ဆေးပြီး မှန်ကန်အောင်ပြုလုပ်ရမည်။ ပြီးနောက်တွင် လူထုစည်းရုံးရေးမှူးမှ သတင်းအချက်အလက်ထံသို့ Tablets မှ တဆင့် ဖြည့်သွင်းရမည်။			
ကျေးရွာခေါင်းဆောင် အမည် - <u>ဦး ဖေဖေစွာ</u>	ကျေးရွာခေါင်းဆောင်၏ ဖုန်းနံပါတ် <u>၀၂-၆၇၇၆၅၆၈၀၇</u>	လူထုစည်းရုံးရေးမှူး၏အမည် <u>ဦး ဆန်းလေး ဖွန်</u>	
ပြည်နယ်တိုင်းဒေသကြီး <u>ဧရာဝတီ</u>	မြို့နယ် <u>ဗဟော</u>	ကျေးရွာအုပ်စု <u>ကျောက်ချောင်း</u>	ကျေးရွာ <u>သံကြီးလမ်း</u>

က၊ လူဦးရေ

လူမျိုးစု	အိမ်ထောင်စုအရေအတွက်	ကိုးကွယ်သည့်ဘာသာ	အိမ်ထောင်စုအရေအတွက်
လူမျိုးစု (၁) - <u>ဗမာ</u>	<u>၄၃၇</u>	ဘာသာ(၁) - <u>ဗုဒ္ဓ</u>	<u>၄၃၇</u>
လူမျိုးစု (၂) - <u>မြန်မာ</u>	<u>၃၀</u>	ဘာသာ(၂) - <u>ဗုဒ္ဓ</u>	<u>၃၀</u>
လူမျိုးစု (၃) -		ဘာသာ(၃) -	
လူမျိုးစုရော-----		ဘာသာရော-----	
အခြား			
	အရေအတွက် <u>၄၆၇</u>		
မသန်စွမ်းသူများ	<u>၁၂</u>		
သက်ကြီးရွယ်အိုများ (၆၅ နှစ် နှင့် အထက်)	<u>၁၂၅</u>		

[Type text] Page 4

စစ်ဘေးရှောင်	
--------------	--

	အမျိုးသား(အရေအတွက်)	အမျိုးသမီး(အရေအတွက်)	စုစုပေါင်းအရေအတွက်
လူဦးရေ			
လူမျိုးစု (၁) - <i>ဗမာ</i>	799	795	1494
လူမျိုးစု (၂) - <i>ကချင်</i>	43	47	90
လူမျိုးစု (၃) - -----			
အခြား			
အိမ်ထောင်ဦးစီး	425	32	

(ခ) အခြေခံအဆောက်အအုံ အသုံးအဆောင်များ

စာသင်ကျောင်း	အမှတ် ခြံပိ	ကျန်းမာရေး	အမှတ်ကြို ခပ်ပါ	ဘာသာရေးအဆောက် အအုံများ	အမှတ် ခြံပိ
အထက်တန်းကျောင်း	<input type="checkbox"/>	ဆေးရုံ	<input checked="" type="checkbox"/>	ဝေတီ	<input checked="" type="checkbox"/>
အလယ်တန်းကျောင်း	<input type="checkbox"/>	ကျန်းမာရေးဌာန	<input checked="" type="checkbox"/>	ဘုန်းကြီးကျောင်း	<input checked="" type="checkbox"/>
မူလတန်းကျောင်း	<input type="checkbox"/>	ကျန်းမာရေးဌာနခွဲ	<input type="checkbox"/>	ဟိန္ဒူဘုရားကျောင်း	<input type="checkbox"/>
မူကြိုကျောင်း	<input checked="" type="checkbox"/>	ဆေးပေးခန်း	<input checked="" type="checkbox"/>	ခရစ်ယာန်ကျောင်း	<input type="checkbox"/>
အခြား	<input type="checkbox"/>	အခြား	<input type="checkbox"/>	ဗလီ	<input type="checkbox"/>
				အခြား	<input type="checkbox"/>
<i>မှတ်ချက်</i>		<i>မှတ်ချက်</i>		<i>မှတ်ချက်</i>	

[Type text]

(ဂ) ကျွမ်းကျင်သူများမှတ်တမ်း (ကျေးရွာတွင်နေထိုင်သော သို့မဟုတ် တခြားရွာမှလာရောက်သောကျွမ်းကျင်သူများ)

(၁) စာသင်ကျောင်း			(၂) ကျန်းမာရေး			(၃) လက်မှုပညာရှင်		
	ရွာတွင်နေထိုင်သူ	အခြားရွာမှလာသူ		ရွာတွင်နေထိုင်သူ	အခြားရွာမှလာသူ		ရွာတွင်နေထိုင်သူ	အခြားရွာမှလာသူ
မူလတန်းပြဆရာ/မ	<input checked="" type="checkbox"/>	<input checked="" type="checkbox"/>	ဆရာပန်	<input type="checkbox"/>	<input type="checkbox"/>	လက်သမား	<input checked="" type="checkbox"/>	<input type="checkbox"/>
အထက်တန်းပြဆရာ/မ	<input checked="" type="checkbox"/>	<input type="checkbox"/>	လက်ထောက်ကျန်းမာရေးပျိုး	<input type="checkbox"/>	<input type="checkbox"/>	ပန်းရံ	<input checked="" type="checkbox"/>	<input type="checkbox"/>
အလယ်တန်းပြဆရာ/မ	<input checked="" type="checkbox"/>	<input type="checkbox"/>	အမျိုးသမီးကျန်းမာရေးဆရာမ	<input type="checkbox"/>	<input type="checkbox"/>	လျှပ်စစ်ကျွမ်းကျင်ပီးသမား	<input checked="" type="checkbox"/>	<input type="checkbox"/>
မူကြိုဆရာ/မ	<input type="checkbox"/>	<input type="checkbox"/>	သားဖွားဆရာမ	<input checked="" type="checkbox"/>	<input type="checkbox"/>	ရေရိုက်သွယ်သူ	<input checked="" type="checkbox"/>	<input type="checkbox"/>
အခြား	<input type="checkbox"/>	<input type="checkbox"/>	ပြည်သူ့ကျန်းမာရေးလုပ်သား	<input checked="" type="checkbox"/>	<input type="checkbox"/>	စက်ပြင်ဆရာ	<input checked="" type="checkbox"/>	<input type="checkbox"/>
မှတ်ချက်			မှတ်ချက်			မှတ်ချက်		

(ဃ) ကျေးရွာသို့ ရောက်ရှိနိုင်သည့်လမ်းအခြေအနေ / ကျေးရွာတစ်ရွာသည် ၎င်း၏ကျေးရွာအုပ်စုနှင့် ဆက်သွယ်ထားသောလမ်းအခြေအနေ (အောက်ပါတို့ကိုပိုင်းပါ)

ကျောက်ကြမ်းလမ်း      ကတ္တရာလမ်း      ကွန်ကရစ်လမ်း      မော်တော်ဆိုင်ကယ်လမ်း  
 ကျောက်ခင်းလမ်း      မြေသားလမ်း      လူသွားလမ်း      အခြား \_\_\_\_\_

(င) ကျေးရွာဖွံ့ဖြိုးမှုစီမံချက်

ပိုင်းပါ

(၁) လူထုပတ်ဝန်းကျင်ထိခိုက်မှုမရှိစေရန် ကျေးရွာတွင်ကျေးရွာဖွံ့ဖြိုးမှု ရှိပါသည်/မရှိပါ/မသိပါ

စီမံချက်ရှိခဲ့ပါသလား?

(၂) ရှိခဲ့ပါလျှင် စီမံချက်ကို မည်သည့် ခုနှစ်တွင်ပြင်ဆင်ခဲ့ပါသနည်း? ၂၀၁၆ ခုနှစ်/မသိပါ

(၃) စီမံချက်ကို ဖြည့်ဆည်းမှုအတည်ပြုခဲ့ပါသလား? ပြုခဲ့ပါသည်/မပြုခဲ့ပါ/မသိပါ

(စ) ခရီးအကွာအဝေး

(၁) ဤကျေးရွာ၏ပဟိုမှ၎င်းကျေးရွာအုပ်စု၏ပဟိုအထိခရီးပိုင်းမည်မျှကွာဝေးသနည်း? ပိုင် ၁.၅ မိုင်

(၂) ဤကျေးရွာမှ ၎င်းကျေးရွာအုပ်စုပဟိုအထိသွားလာရာတွင်ကြာမြင့်သည့်အချိန်။

ခြောက်သွေ့ရာသီတွင်ကြာချိန် ၅ မိနစ် ထော်လာဂျီ/မော်တော်ဆိုင်ကယ်/ခြေလျင်/လား/မော်တော်ဘုတ်/  
အခြား -----

မိုးရာသီတွင်ကြာချိန် ၅ မိနစ် ထော်လာဂျီ/မော်တော်ဆိုင်ကယ်/ခြေလျင်/လား/မော်တော်ဘုတ်/  
အခြား -----

(ဆ) ပတ်ဝန်းကျင်ဆိုင်ရာသဘာဝဘေးအန္တရာယ်

ဤကျေးရွာတွင်ကြေးခြင်းကဲ့သို့ သဘာဝဘေးအန္တရာယ်ကျရောက်ဖူးခြင်း ရှိပါသလား။

မရှိပါ  ရှိပါသည် ရှိလျှင်ဖော်ပြပါ ၂၀၀၆ ခုနှစ် နှစ်ကုန်

(ဇ) ကျေးရွာတွင် ဖွဲ့စည်းထားသော အဖွဲ့အစည်းများ

လူထုပဟိုပြုစီမံကိန်းမတိုင်မီ ဤကျေးရွာတွင် ကျေးရွာဖွံ့ဖြိုးရေးအတွက် အစိုးရ(သို့)ရွာသားများကိုယ်တိုင်(သို့) စီမံကိန်းတစ်ခုခုမှ ဖွဲ့စည်းထားသည့် အဖွဲ့အစည်းများရှိပါသလား။

(၁) မရှိ

(၂) -----

(ဈ) အထွေထွေအုပ်ချုပ်ရေး ဦးစီးဌာန (GAD) မှ မှတ်တမ်းတင်ထားခြင်း

ဤကျေးရွာသည် အထွေထွေအုပ်ချုပ်ရေး ဦးစီးဌာန (GAD) မှ မှတ်တမ်းတင်ထားမှု ရှိပါသလား။

မရှိပါ  ရှိပါသည်

ကျေးရွာခေါင်းဆောင်

အမည် ဦးသိင်္ခ

လက်မှတ် [Signature] နေ့စွဲ ၂၈. ၀၉. ၂၀၁၉

လူထုစည်းရုံးရေးမှူး

အမည် ဦးစိုးမင်း

လက်မှတ် [Signature] နေ့စွဲ ၂၈. ၀၉. ၂၀၁၉

[Type text]



၂။ ပုံစံ (၂) ဒုတိယနှင့် စက်ဝန်း

(၂) ပုံစံ (၂) ဒုတိယနှင့် စက်ဝန်း  
 (၂) ပုံစံ (၂) ဒုတိယနှင့် စက်ဝန်း  
 (၂) ပုံစံ (၂) ဒုတိယနှင့် စက်ဝန်း

အမှတ်	အမည်	အမျိုးအမည်	အရပ်အကွေ့	အရွယ်	အခြား
၁	...	...	...	...	...
၂	...	...	...	...	...
၃	...	...	...	...	...
၄	...	...	...	...	...
၅	...	...	...	...	...
၆	...	...	...	...	...
၇	...	...	...	...	...
၈	...	...	...	...	...
၉	...	...	...	...	...
၁၀	...	...	...	...	...

(၂) ပုံစံ (၂) ဒုတိယနှင့် စက်ဝန်း  
 (၂) ပုံစံ (၂) ဒုတိယနှင့် စက်ဝန်း  
 (၂) ပုံစံ (၂) ဒုတိယနှင့် စက်ဝန်း

၃။ ပုံစံ (၂) တတိယနှစ် စက်ဝန်း

ပုံစံ - ၀ - ၂ - စီမံကိန်းစက်ဝန်းအချိန်ယာဇာ (PC 2)

လက်ညွှန်ရွာစား သက်ဆိုင်ရာလူထုဝယ်ယူရေး/လက်ထောက်နည်းပညာများမှ စီမံကိန်းစက်ဝန်းအဆင့်တစ်ခုစီပြီးစီးတိုင်း ကျေးရွာနှင့် ကျေးရွာအုပ်စုအတွက် ဤပုံစံကို ဖြည့်သွင်းရမည်။

စည်းရုံးရေးမှူး/ဝန်ထမ်း အမည် - ဒေါ်စင်စင်ဇွန်

ဖုန်းနံပါတ် - ၉၅၀၀၅၅      ဖုန်းနံပါတ် - ၉၅၀၀၅၅      စက်ဝန်း(၁)      စက်ဝန်း(၂)      စက်ဝန်း(၃)

မြည်နယ်/တိုင်း - ဧရာဝတီ      မြို့နယ် - ဧရာဝတီ      ကျေးရွာအုပ်စု - ကျေးရွာ - သံကြီးလမ်း

စီမံကိန်းစတင်ရက်စွဲအဆင့်များ	ဖုန်းနံပါတ်		အစည်းအဝေးအတွက်			
	စတင်သည့် ဖုန်းနံပါတ်	ပြီးဆုံးသည့် ဖုန်းနံပါတ်	အချိန်သား အရေအတွက်	အချိန်သီး အရေအတွက်	အိမ်ထောင် အရေအတွက်	လူမျိုးစုတက်ရောက်သူ အရေအတွက် နှင့် လူမျိုးစုအမည်
၀၁ ကျေးရွာစီမံကိန်း စီမံကိန်းစတင်အစည်းအဝေး	၉.၁၀.၁၈	၉.၁၀.၁၈	၁၁၅	၁၄၄	၂၀၅	မူလ ၁၂၃၅ မှစ၍ ၁၂၅၆-၁၅ ကစ၍ - ၁
၀၂ ကျေးရွာစီမံကိန်း ပြီးစီးရေး စီမံချက်ရေးဆွဲခြင်း အစည်းအဝေး	၅.၁၀.၁၈	၅.၁၀.၁၈	၁၁၆	၁၂၀	၁၃၆	မူလ ၁၂၃၄ မှစ၍ ၁၂၅၅ - ၁၂၅၆ မှစ၍

၄။ ပုံစံ (၂) စတုတ္ထနှစ် စက်ဝန်း

ပုံစံ - ၈၂ - စီမံကိန်းစက်ဝန်းအချိန်ဇယား (PC 2)

လမ်းညွှန်ချက်  
ကျေးရွာအုပ်စုအတွက် ညွှန်ကြားမှုဦးစီးဌာန/လက်ထောက်နည်းပညာမှူးများမှ

စည်းရုံးရေးမှူး/လက်ထောက်နည်းပညာရေးမှူးဝန်ထမ်း အမည် - ဦးစား ဖြစ်စေ

နေ့စွဲ ၂၀၂၃.၁၀.၁၉

ပြည်နယ်/တိုင်း ကရင်၊ ပြည်နယ် ပုသိမ်

ကျေးရွာအုပ်စု ကျေးရွာအုပ်စု၊ ကျေးရွာ ကျေးရွာ

စက်ဝန်းအားအမှတ်ဖြစ်ပါ  စက်ဝန်း(၁)  စက်ဝန်း(၂)  စက်ဝန်း(၃)

စီမံကိန်းစက်ဝန်းအဆင့်အတန်းအရအတွက်

စီမံကိန်းအဆင့်အတန်းအရအတွက်	နေ့စွဲ		အစည်းအဝေးအတွက်ရောက်သူအရေအတွက်					
	စတင်သည့်နေ့	ပြီးဆုံးသည့်နေ့	အမျိုးသားအရေအတွက်	အမျိုးသမီးအရေအတွက်	အိမ်ထောင်စုအရေအတွက်	လူနီးစုအရေအတွက်	အိမ်ထောင်စုပေါင်း	အိမ်ထောင်စု %
၁။ ကျေးရွာစီမံကိန်း မိတ်ဆက်အစည်းအဝေး	၂၀၂၃.၁၀.၁၉	၂၀၂၃.၁၀.၁၉	၁၁၄	၁၀၆	၂၂၀	၂၀၄ ၃	၂၂၀	၂၂၀
၂။ ကျေးရွာစီမံကိန်း ဦးစော့ စီမံချက်ရေးဆွဲခြင်းအစည်းအဝေး	၂၀၂၃.၁၀.၁၉	၂၀၂၃.၁၀.၁၉	၁၁၆	၁၈၇	၂၄၈	၂၂၉ ၇	၂၄၈	၂၄၈
၃။ ကျေးရွာအုပ်စုလုပ်ငန်းဆုံးဖြတ်ချက်ချသည့်အစည်းအဝေး	၂၀၂၃.၁၀.၁၉	၂၀၂၃.၁၀.၁၉	၁၉	၁၁	၃၀	၁၇ ၁၃	၃၀	၃၀
၄။ မြို့နယ်အဆင့်စီမံကိန်းရေးဆွဲရေးနှင့် အကောင်အထည်ဖော်ရေး ကော်မတီ၏ စီမံကိန်း သုံးသပ်မှုအစည်းအဝေး								

[Type text]



<p>၅။ မြို့နယ် စီမံကိန်းရေးဆွဲရေးနှင့် အကောင်အထည်ဖော် ရေးကော်မီတီ၏ဆုံးဖြတ်မှုကို ရွာသို့ အသိပေးအကြောင်းကြားသည့်အစည်းအဝေး</p>	မလို	မလို	မလို	မလို	မလို	မလို	မလို	မလို	မလို
<p>၆။ စီမံကိန်းလုပ်ငန်းခွဲစီမံချက်ရေးဆွဲခြင်းအစည်းအဝေး ၆.၁။ စီမံကိန်းလုပ်ငန်း အကောင်အထည်ဖော်ရေးအစီအစဉ် ရေးဆွဲခြင်း</p>	မလို	မလို	မလို	မလို	မလို	မလို	မလို	မလို	မလို
<p>၆.၂။ ဝယ်ယူရေးအစီအစဉ် ရေးဆွဲခြင်း</p>									
<p>၆.၃။ ဘဏ္ဍာရေးကုန်ကျမှု လျာထားအစီအစဉ် ရေးဆွဲခြင်း</p>									
<p>၆.၄။ ပြင်/ထိန်းအစီအစဉ် ရေးဆွဲခြင်း</p>									
<p>၇။ စီမံကိန်းလုပ်ငန်းခွဲ တိုးတက်မှု စောင့်ကြည့်အစည်းအဝေး ၇.၁။ အစည်းအဝေး ပထမအကြိမ် ၇.၂။ အစည်းအဝေး ဒုတိယအကြိမ် ၇.၃။ အစည်းအဝေး တတိယအကြိမ်</p>	မလို	မလို	မလို	မလို	မလို	မလို	မလို	မလို	မလို
<p>၈။ စီမံကိန်းလုပ်ငန်းခွဲ အပြီးသတ်စစ်ဆေးခြင်း အစည်းအဝေး</p>									
<p>၉။ လူထုစစ်ဆေးပွဲအစည်းအဝေး</p>									

[Type text]

၁၁။ ကျေးရွာဖွံ့ဖြိုးရေးဦးစားပေးအစီအစဉ် (ပုံစံ - ၃)

၁။ ပုံစံ (၃) ပထမနှစ် စက်ဝန်း

ပုံစံ - ၀ - ၃ ကျေးရွာဖွံ့ဖြိုးရေး ဦးစားပေးအစီအစဉ် (Form PC 3)

လမ်းညွှန်ချက်၊ အဆင့်(၃) ကျေးရွာမျှော်မှန်းချက်အစည်းအဝေး ပြီးဆုံးသောအခါ ကျေးရွာစီမံကိန်း အထောက်အကူပြု ကော်မတီသည် လူထုစည်းရုံးရေးမှူးအကူအညီဖြင့် ဤပုံစံကိုပြည့်စုံအောင် ပြည့်သွင်းရမည်။	
လူထုစည်းရုံးရေးမှူး/ဝန်ထမ်း အမည် <b>ဒီးမင်းမင်းနိုင်</b>	
နေ့စွဲ <b>15.3.2017</b>	စက်ဝန်းအား အမှတ်ခြစ်ပါ (✓) <input checked="" type="checkbox"/> စက်ဝန်း(၁) <input type="checkbox"/> စက်ဝန်း(၂) <input type="checkbox"/> စက်ဝန်း(၃) <input type="checkbox"/> စက်ဝန်း(၄)
ပြည်နယ်/တိုင်း <b>ဧရာဝတီ</b>	မြို့နယ် <b>ပုဏ္ဏား</b> ကျေးရွာအုပ်စု <b>ကျောက်ချောင်း</b> ကျေးရွာ <b>သံကြီးလမ်း</b>

က။ အခက်အခဲအတားအဆီးများအားလေးနှစ်ခြင်း - ယခုလက်ရှိအခြေအနေတွင် ဤကျေးရွာဖွံ့ဖြိုးတိုးတက်ရေးအတွက် အဓိက အခက်အခဲအတားအဆီးများသည် မည်သည့်များဖြစ်ပါသနည်း။ (အမျိုးသား/သမီး အနည်းဆုံးအခက်အခဲ ၅ ခုစီဖော်ပြပါ)

အမျိုးသား အဖွဲ့မှ တင်ပြသောအခက်အခဲအတားအဆီးများ	အမျိုးသမီး အဖွဲ့မှ တင်ပြသောအခက်အခဲအတားအဆီးများ
၁ လျှပ်စစ်ဓါတ်ရရှိရေး	၁ ပျက်စီးနေသည့် ရေပေးစနစ်များ
၂ လမ်း	၂ ရေပေးစနစ်များ
၃ ဆေး (ကျောက်ကျင်း၊ ဒုက္ခရောင်)	၃ ဆေးဝါးရရှိရေး၊ ကျန်းမာရေး
၄ ဓာတ်အား (သံကြီးလမ်း၊ ကျေးရွာအုပ်စု)	၄ ဆိပ်ခံဓာတ်အား မရောင်း သာဓုဇွဲများ
၅	၅
၆	၆

ခ။ မျှော်မှန်းခြင်း - နောင်လာမည့် ( ၅ ) နှစ် အတွင်း ကျေးရွာဖွံ့ဖြိုးရေး မျှော်မှန်းလျာထားချက်များအား တင်ပြပါ။

အမျိုးသားအဖွဲ့မှ တင်ပြသောမျှော်မှန်းချက်များ	အမျိုးသမီးအဖွဲ့မှ တင်ပြသောမျှော်မှန်းချက်များ
၁ သံကြီးလမ်း၊ ကျေးရွာအုပ်စု၊ လျှပ်	၁ ရွာဦးလမ်း၊ ဆေး (ပျက်စီးနေသည့်)
၂ " ကျောက်ကျင်းလမ်း၊ ရေပေးစနစ်	၂ လမ်းမကောင်း၊ ဆေး
၃ " ဆေးရရှိရေး	၃ ဆေးဝါးရရှိရေး
၄ " ကျောက်ကျင်း ဓာတ်အား ရရှိရေး	၄ ဆိပ်ခံဓာတ်အား ကောင်း ဆေး
၅	၅
၆	၆

ဂ။ လူထုစီမံကိန်း၏ လာမည့် ( ၄ ) နှစ်အတွက် အကျိုးဝင်သော ဦးစားပေး ဖွံ့ဖြိုးတိုးတက်မှု လုပ်ငန်း အစီအစဉ်များအားဖော်ပြပါ။

အဆင့်	ကျေးရွာအတွက် ဦးစားပေး ဖွံ့ဖြိုးတိုးတက်မှု လုပ်ငန်းစဉ်များ	အဆိုပြုသူ (အမျိုးသားများ/ အမျိုးသမီးများ/အမျိုးသား+ အမျိုးသမီး)	ခန့်မှန်းကုန်ကျ ဝင်ရိတ်	အကျိုးခံစားခွင့်ရှိသူ ခန့်မှန်းခြေ အရေအတွက်
၁	ကျောက်ကျင်းလမ်း၊ ရေပေးစနစ်	က+မ		1601
၂	ဆိပ်ခံဓာတ်အား၊ ရေပေးစနစ်	က+မ		*
၃				
၄				
၅				
၆				

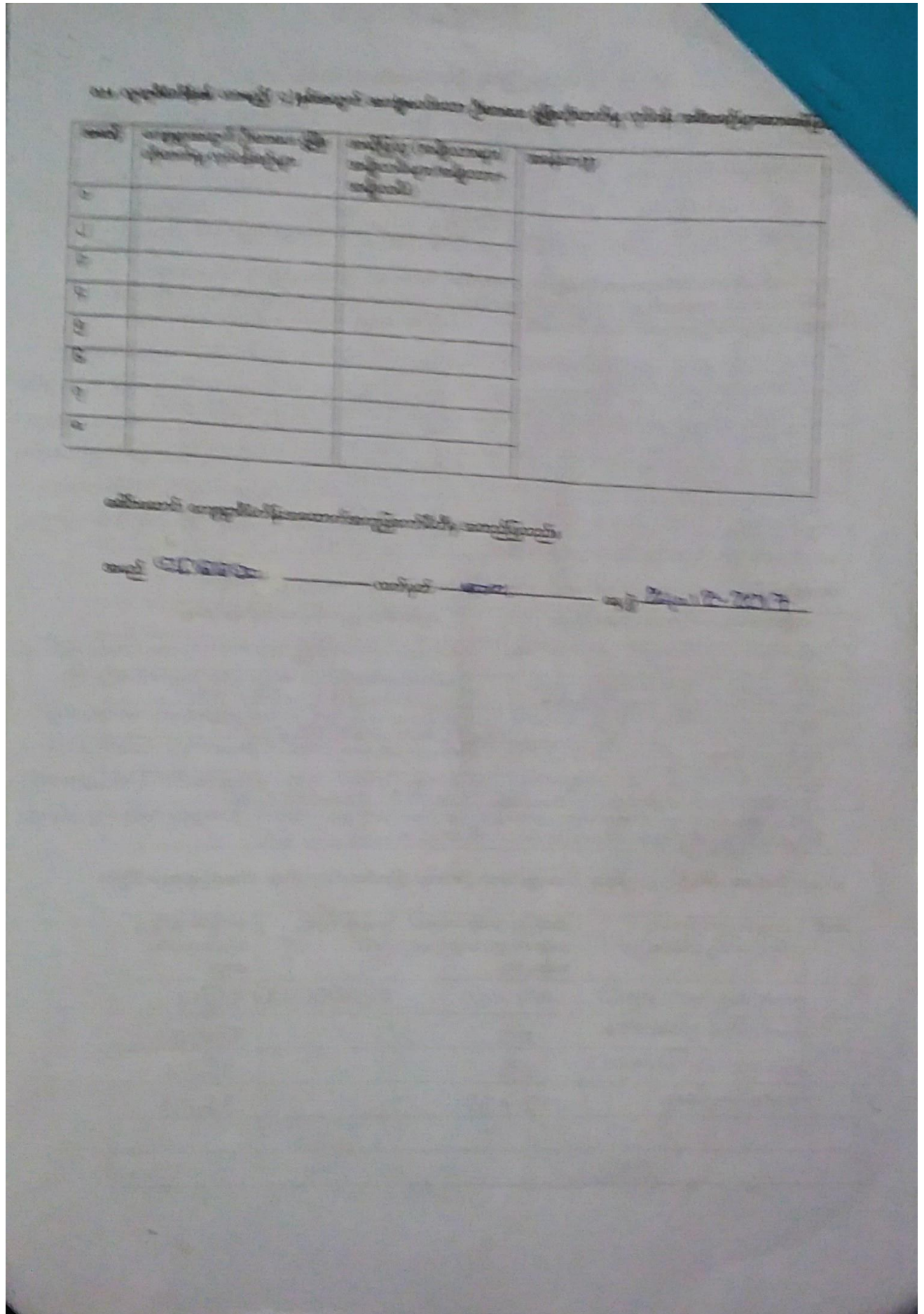
ဇယား ၁။ လူထုစီမံကိန်း၏ လာမည့် (၄)နှစ်အတွက် အကျုံးပေါင်သော ဦးစားပေး ဖွံ့ဖြိုးတိုးတက်မှု လုပ်ငန်း အစီအစဉ်များအားဖော်ပြပါ။

အဆင့်	ကျေးရွာအတွက် ဦးစားပေး ဖွံ့ဖြိုးတိုးတက်မှု လုပ်ငန်းစဉ်များ	အဆိုပြုသူ (အမျိုးသားများ/အမျိုးသမီးများ/အမျိုးသား+အမျိုးသမီး)	အခန်းကဏ္ဍ
၁	လျှောက်ကြေးလက်ခံရေး	က + မ	
၂	ရွေးကောက်ရေး	က + မ	
၃			
၄			
၅			
၆			
၇			
၈			

ခေါင်းဆောင်၊ ကျေးရွာစီမံကိန်းအထောက်အကူပြုကော်မတီမှ အတည်ပြုသည်။

အတည်ပြုသည်။ ဒေါ်အေးအေး လက်မှတ် [Signature] ရက်စွဲ ၂၀၁၅.၈.၂၁





၃။ ပုံစံ (၃) တတိယနှစ် စက်ဝန်း

ပုံစံ - ၀-၃ ကျေးရွာဖွံ့ဖြိုးရေး ဦးစားပေးအစီအစဉ် (Form PC 3)

လမ်းညွှန်ရွက် အဆင့်(၃)ကျေးရွာမျှော်မှန်းချက်အစည်းအဝေးပြီးဆုံးသောအခါ ကျေးရွာစီမံကိန်း အထောက်အကူပြု ကော်မတီသည် လူထုစည်းရုံးရေးမှူးအကူအညီဖြင့် ဤပုံစံကိုပြည့်စုံအောင် ဖြည့်သွင်းရမည်။			
လူထုစည်းရုံးရေးမှူး/ဝန်ထမ်း အမည် - <u>မြစင်စင်ထွဋ်</u>			
နေ့စွဲ - <u>၂၄.၁၂.၂၀၂၁</u>	စက်ဝန်းအား အမှတ်ခြစ်ပါ (✓) <input type="checkbox"/> စက်ဝန်း(၁) <input type="checkbox"/> စက်ဝန်း(၂) <input type="checkbox"/> စက်ဝန်း(၃) <input type="checkbox"/> စက်ဝန်း(၄)		
ပြည်နယ်/တိုင်း <u>ဧရာဝတီ</u>	မြို့နယ် <u>ဧရာတာ</u>	ကျေးရွာအုပ်စု <u>ကျောက်ချောင်း</u>	ကျေးရွာ <u>သံကြီးလမ်း</u>

က။ အခက်အခဲအတားအဆီးများအားဆွေးနွေးခြင်း - ယခုလက်ရှိအခြေအနေတွင်ဤကျေးရွာဖွံ့ဖြိုးတိုးတက်ရေးအတွက် အဓိကအခက်အခဲအတားအဆီးများသည် မည်သည်များဖြစ်ပါသနည်း။ (အမျိုးသား/သမီး အနည်းဆုံးအခက်အခဲ ၅ ခုစီဖော်ပြပါ)

အုပ်စုဖွဲ့ဆွေးနွေးမှုများမှ တင်ပြသောအခက်အခဲအတားအဆီးများ	
<u>ဧရာဝတီမတီပုဂ္ဂိုလ်များကောသလိယောကြောင် ဘွားကုမ္ပဏီ</u>	<input type="checkbox"/> ကျား <input type="checkbox"/> မ <input type="checkbox"/> ကျား+ မ
<u>ကျေးရွာတွင် စတင် ဘေးအန္တရာယ်ရှိနေကြောင်း</u>	<input type="checkbox"/> ကျား <input type="checkbox"/> မ <input type="checkbox"/> ကျား+ မ
<u>ကျေးရွာတွင် ကျေးဇူးပြုသောကြောင့် အချို့ကလေးများ</u>	<input type="checkbox"/> ကျား <input type="checkbox"/> မ <input type="checkbox"/> ကျား+ မ
<u>ကျေးရွာတွင် ဆေးကုရ ကုသမှု အခက်အခဲရှိကြောင်း</u>	<input type="checkbox"/> ကျား <input type="checkbox"/> မ <input type="checkbox"/> ကျား+ မ
<u>ကျေးရွာမိကျောင်း၊ အိမ်ခြံမြေ၊ ကျေးဇူးပြု စား</u>	<input type="checkbox"/> ကျား <input type="checkbox"/> မ <input type="checkbox"/> ကျား+ မ

ခ။ မျှော်မှန်းခြင်း- နောင်လာမည့် ( ၅ )နှစ် အတွင်း ကျေးရွာဖွံ့ဖြိုးရေး မျှော်မှန်းလျာထားချက်များအား တင်ပြပါ။

အုပ်စုဖွဲ့ဆွေးနွေးမှုများမှ တင်ပြသောအခက်အခဲအတားအဆီးများ	
<u>လမ်းပန်းဆက်သွယ်ရေးအခက်အခဲ</u>	<input type="checkbox"/> ကျား <input type="checkbox"/> မ <input type="checkbox"/> ကျား+ မ
<u>ကျေးရွာတွင် ကျေးဇူးပြု ဆွဲဆောင်မှု</u>	<input type="checkbox"/> ကျား <input type="checkbox"/> မ <input type="checkbox"/> ကျား+ မ
<u>ကျေးရွာတွင် အခက်အခဲအတားအဆီး</u>	<input type="checkbox"/> ကျား <input type="checkbox"/> မ <input type="checkbox"/> ကျား+ မ
<u>ကျေးရွာမိကျောင်း၊ ကျေးဇူးပြု</u>	<input type="checkbox"/> ကျား <input type="checkbox"/> မ <input type="checkbox"/> ကျား+ မ

၂၇ နှစ် လျှပ်စစ်ဓါတ်အားပေးစနစ်  
 ကျား  မ ကျား + မ

၈။ လူထုစိမ့်ကိန်း၏ လာမည့် (၄) နှစ်အတွက် အကျုံးမဝင်သော ဦးစားပေး ဖွံ့ဖြိုးတိုးတက်မှု လုပ်ငန်း အစီအစဉ်များအားဖော်ပြပါ။

အဆင့်	ဦးစားပေး	ကျေးရွာအတွက် ဦးစားပေး ဖွံ့ဖြိုးတိုးတက်မှု လုပ်ငန်းစဉ်များ	အဆိုပြုသူ (အမျိုးသားများ/ အမျိုးသမီးများ/ အမျိုးသား + အမျိုးသမီး)	အခန်းကဏ္ဍ	ဦးစားပေး အဆင့်သတ်မှတ်ချက်	ခန့်မှန်း ကုန်ကျစရိတ်	အကျိုးခံစားခွင့်ရှိသူ နှင့် မှန်းခြေအရေအတွက်		
							ကျား	မ	ပေါင်း
၁		ဗဟိုဌာန ကျွမ်းကျင်ပညာရှင်များ၏ အကူအညီ ရယူမည်	ကျား + မ	Transport	၁	၇၄၈၆၆၅	၈၀၁	၈၀၃	၁၆၀၄
၂		ကျေးရွာ အတွင်း အထောက်အကူ ရယူမည်	"	Other	၂	-	၈၀၁	၈၀၃	၁၆၀၄
၃		ကျေးရွာအတွင်း အထောက်အကူ ရယူမည်	"	Community Building	၃	-	၈၀၁	၈၀၃	၁၆၀၄
၄		ကျေးရွာအတွင်း အထောက်အကူ ရယူမည်	"	Water	၄	-	၈၀၁	၈၀၃	၁၆၀၄
၅									

၉။ လူထုစိမ့်ကိန်း၏ လာမည့် (၄) နှစ်အတွက် အကျုံးမဝင်သော ဦးစားပေး ဖွံ့ဖြိုးတိုးတက်မှု လုပ်ငန်း အစီအစဉ်များအားဖော်ပြပါ။

အဆင့်	ကျေးရွာအတွက် ဦးစားပေး ဖွံ့ဖြိုးတိုးတက်မှု လုပ်ငန်းစဉ်များ	အဆိုပြုသူ (အမျိုးသားများ/ အမျိုးသမီးများ/ အမျိုးသား + အမျိုးသမီး)	အခန်းကဏ္ဍ
၁	၂၇ နှစ် လျှပ်စစ်ဓါတ်အားပေးစနစ်	ကျား + မ	Electrification
၂	လမ်းခြေ		
၃			
၄			
၅			

ခေါင်းစောင်၊ ကျေးရွာစိမ့်ကိန်းအထောက်အကူပြုကော်မတီမှအတည်ပြုသည်။

အမည် ဒေါ်ခင်မြ လက်မှတ် Maing နေ့စွဲ ၂၀၂၁.၇.၂၅

၄။ ပုံစံ (၃) စတုတ္ထနှစ် စက်ဝန်း

**ပုံစံ - စ-၃ ကျေးရွာဖွံ့ဖြိုးရေး ဦးစားပေးအစီအစဉ် (Form PC 3)**

လမ်းညွှန်ချက်၊ အဆင့်(၃)ကျေးရွာမှော်မှန်းချက်အစည်းအဝေးပြီးဆုံးသောအခါ ကျေးရွာစီမံကိန်း အထောက်အကူပြု ကော်မတီသည် လူထုစည်းရုံးရေးမှူးအကူအညီဖြင့် ဤပုံစံကိုပြည့်စုံအောင် ဖြည့်သွင်းရမည်။			
လူထုစည်းရုံးရေးမှူး/ဝန်ထမ်း အမည် - <b>ဦး စာိုးယုဇွန်</b>			
နေ့စွဲ <b>၇.၈.၂၀.၂၄</b>	စက်ဝန်းအား အမှတ်ခြစ်ပါ (✓) <input type="checkbox"/> စက်ဝန်း(၁) <input type="checkbox"/> စက်ဝန်း(၂) <input checked="" type="checkbox"/> စက်ဝန်း(၃) <input type="checkbox"/> စက်ဝန်း(၄)		
ပြည်နယ်/တိုင်း <b>မကွေး</b>	မြို့နယ် <b>ဗဟော</b>	ကျေးရွာအုပ်စု <b>ကျောက်ချောင်း</b>	ကျေးရွာ <b>သံကြီးလမ်း</b>

က။ အခက်အခဲအတားအဆီးများအားဆွေးနွေးခြင်း - ယခုလက်ရှိအခြေအနေတွင်ဤကျေးရွာဖွံ့ဖြိုးတိုးတက်ရေးအတွက် အဓိကအခက်အခဲအတားအဆီးများသည် မည်သည်များဖြစ်ပါသနည်း။ (အမျိုးသား/သမီး အနည်းဆုံးအခက်အခဲ ၅ ခုစီဖော်ပြပါ)

အုပ်စုဖွံ့ဖြိုးရေးမှူးများမှ တင်ပြသောအခက်အခဲအတားအဆီးများ	
ကျေးရွာတွင်း လမ်း များ မကောင်း ဘောလွှာ အောက်ဖျား လမ်း အခက်အခဲ ဖြစ်ခြင်း	<input type="checkbox"/> ကျား <input checked="" type="checkbox"/> မကျား + မ
ကျေးရွာတွင်း လမ်း များ တွင် ဘောလွှာ များ များ ပါ ဖြစ်ခြင်း	<input type="checkbox"/> ကျား <input checked="" type="checkbox"/> မကျား + မ
ကျေးရွာတွင်း မြေ အောက် ဘောလွှာ လမ်း များ အခက်အခဲ ဖြစ်ခြင်း	<input type="checkbox"/> ကျား <input checked="" type="checkbox"/> မကျား + မ
ကျေးရွာတွင်း မြေ အောက် ဘောလွှာ အောက် ဘောလွှာ အခက်အခဲ ဖြစ်ခြင်း	<input type="checkbox"/> ကျား <input checked="" type="checkbox"/> မကျား + မ
ကျေးရွာတွင်း မြေ အောက် ဘောလွှာ များ များ ပါ ဖြစ်ခြင်း	<input type="checkbox"/> ကျား <input checked="" type="checkbox"/> မကျား + မ

ခ။ မျော်မှန်းခြင်း- နောင်လာမည့် ( ၅ ) နှစ် အတွင်း ကျေးရွာဖွံ့ဖြိုးရေး မျော်မှန်းလျာထားချက်များအား တင်ပြပါ။

အုပ်စုဖွံ့ဖြိုးရေးမှူးများမှ တင်ပြသောအခက်အခဲအတားအဆီးများ	
ကျေးရွာတွင်း လမ်း များ ကောင်း မြေအောက် ဖျား များ	<input type="checkbox"/> ကျား <input checked="" type="checkbox"/> မကျား + မ
ဘောလွှာ များ တွင် များ များ ဖြစ်နေခြင်း	<input type="checkbox"/> ကျား <input checked="" type="checkbox"/> မကျား + မ
ကျေးရွာ ကံကား များ တည်ဆောက် နိုင်ရ မည်	<input type="checkbox"/> ကျား <input checked="" type="checkbox"/> မကျား + မ
ကျေးရွာတွင်း လမ်း များ မြေ အောက် ဖျား များ	<input type="checkbox"/> ကျား <input checked="" type="checkbox"/> မကျား + မ

[Type text]

Page 10



ကျေးရွာရွေးချယ်မှု: ကျောက်ချောင်းကျေးရွာအုပ်စု  ကျား/မ  ကျား+မ

၀။ လူထုစိမ့်ကိန်း၏ လာမည့် (၄) နှစ်အတွက် အကျိုးဝင်သော ဦးစားပေး ဖွံ့ဖြိုးတိုးတက်မှု လုပ်ငန်း အစီအစဉ်များအားဖော်ပြပါ။

အဆင့်	ကျေးရွာအတွက် ဦးစားပေး ဖွံ့ဖြိုးတိုးတက်မှု လုပ်ငန်းစဉ်များ	အဆိုပြုသူ(အမျိုးသားများ/ အမျိုးသမီးများ/အမျိုးသား+ အမျိုးသမီး)	အခန်းကဏ္ဍ	ဦးစားပေး အဆင့် သတ်မှတ်ချက်	ခန့်မှန်း ကုန်ကျစရိတ်	အကျိုးခံစားခွင့်ရှိသူ နှင့် မှန်းခြေအရေအတွက်		
						ကျား	မ	ပေါင်း
၀	ကျေးရွာတွင်း လမ်း (ကျွန်းကျွန်းလမ်း)	(ကျား+မ)		၁				
၂	ကျေးရွာတွင်း	(မ)		၂				
၃	အိမ်ခြံကံစား (ကျွန်းကျွန်း)	(ကျား+မ)		၃				
၄	အိမ်ခြံကံစား (ကျွန်းကျွန်း)	(မ)		၄				
၅	ကျေးရွာရွေး	(မ)		၅				

၁။ လူထုစိမ့်ကိန်း၏ လာမည့် (၄) နှစ်အတွက် အကျိုးမဝင်သော ဦးစားပေး ဖွံ့ဖြိုးတိုးတက်မှု လုပ်ငန်း အစီအစဉ်များအားဖော်ပြပါ။

အဆင့်	ကျေးရွာအတွက် ဦးစားပေး ဖွံ့ဖြိုးတိုးတက်မှု လုပ်ငန်းစဉ်များ	အဆိုပြုသူ (အမျိုးသားများ/ အမျိုးသမီးများ/အမျိုးသား+ အမျိုးသမီး)	အခန်းကဏ္ဍ
၁	၀၉၆၅ ကျေးရွာအတွင်း အိမ်ခြံကံစား	(ကျား+မ)	
၂			
၃			
၄			
၅			

ခေါင်းဆောင်၊ ကျေးရွာစိမ့်ကိန်းအထောက်အကူပြုကော်မတီမှအတည်ပြုသည်။

အမည် ခင်ကျော် လက်မှတ် Lim နေ့ရက် ၂၅.၁၀.၂၀၁၉

၁၂။ အစည်းအဝေး မှတ်တမ်း (စတုတ္ထနှစ်စက်ဝန်း)

ပထမကြိမ်အစည်းအဝေး မှတ်တမ်း

ကျေးရွာ - သံကြီးလမ်း  
 အုပ်စု - ကျောက်ချောင်း  
 ရက် - ၁၅.၀၅.၂၀၁၆  
 ရက် - ၂၈.၅.၂၀၁၆

အစည်းအဝေးစာတမ်းအကျဉ်းချုပ် - ကျား ( ၁၁၄ )၊ မိန်းမ ( ၁၀၆ )၊ ပေါင်း ( ၂၂၀ ) ဦး


အကြောင်းအရာ။ ။ ကျောက်ချောင်းကျေးရွာအုပ်စု၊ သံကြီးလမ်းရွာ -  
 လူမှုစာမူဖြန့်ချိရေးအဖွဲ့ - ရွာတွင်းကျွန်းကျစ်လမ်းဆင်းခြင်း  
 လူမှုအစိုးရဝေး။

အစီအစဉ် (၁) ကရ. ကျေးရွာ စာတန်း ဤသို့ ဖွဲ့စည်းခြင်းဖြင့် ဆုံး ဖွဲ့စည်းခြင်းအရ  
 စကားပြောကြား

အစီအစဉ် (၂) ကရ. လူမှုစာမူဖြန့်ချိရေးအဖွဲ့ စာတန်း ဤသို့ ဖွဲ့စည်းခြင်းဖြင့် ဆုံး ဖွဲ့စည်းခြင်းအရ  
 လုပ်ငန်းခွင် ပါဝင်သက်တော စာတန်း ဆောင်ရွက်ပေးရမည်။  
 ပြင်းလင်း ဖြောဖြာ၊ ( လူမှုစာမူဖြန့်ချိရေးအဖွဲ့ )

အစီအစဉ် (၃) ကရ. လူမှုစာမူဖြန့်ချိရေးအဖွဲ့ လက်ဆောင်အင်ဂျင်နီယာ  
 ဖြောဖြာဆောင် ဖွဲ့ လုပ်ငန်းခွင် ပါဝင်သက်တော အဖွဲ့အစည်းအား  
 ပြင်းလင်း ဖြောဖြာ။

အစီအစဉ် (၄) ကရ. ကျေးရွာအုပ်စု လူမှုစာမူဖြန့်ချိရေးအဖွဲ့၊ အဖွဲ့  
 ဦးစင်း လှိုင် ဖွဲ့စည်း ဖွဲ့စည်း ပေးအပ်ပေးရမည်။  
 မစုန်း၊ မဝေး ဖြောဖြာ

  
 ( ဦးလှိုင် )  
 ကျေးရွာ အုပ်စုအဖွဲ့  
 ကျောက်ချောင်းအုပ်စု၊ သံကြီးလမ်းရွာ  
 မှတ်တမ်းရေးသား



၅။ သံကြီးလမ်း အနောက်ဘက် ဖွံ့ဖြိုးရေး လုပ်ငန်းများ မဲလေး မည်သည့်က  
အရင်းအမြစ် - ၇၉၀


- ၁။ ရွာတွင်း ကွန်ကရစ်လမ်း - 495 ဖြစ်
- ၂။ ဓားတက်ရေးဖွင့် - 175 ဖြစ်
- ၃။ ကျေးရွာရွာ - 85 ဖြစ်
- ၄။ ကျေးရွာ ကွန်ကရစ်ဆိပ်ခံကား - 172 ဖြစ်
- ၅။ ဖွဲ့စည်းပုံ - 137 ဖြစ်

အဖိုးကြေး မဲလေးကြော့တွင် ပထမဦးဆုံး အလေး အရေအတွက် ရွာတွင်း ကွန်ကရစ်  
လမ်း (495) ဖြစ်ပြီး အများဆုံး ရရှိ ရွေးချယ် သန့်ပါ။

၆။ ကာကွယ်ရေး နှင့် နယ်စပ် ကော်မတီ အဖွဲ့ဝင်များ အား အလေးအမြင် ပေး

၇။ လူမှုဖူလုံရေး နှင့် ကျေးရွာ ကော်မတီ (၁၆) ဦး အား အလေးအမြင် ပေး  
အားပေး ပြုကြောင်း အကြောင်း ဖြစ်ပါသည်။

၈။ အခင်းအရာ အား ပြီးဆုံး ကြောင်း အကြောင်း ဖြစ်ပါသည်။

  
 (အဖွဲ့ဝင်)  
 အရင်းအမြစ်  
 ကျောက်ချောင်းရွာ  
 လူမှုဖူလုံရေး နှင့်

၁၃။ ကဏ္ဍအလိုက် ဦးစားပေးဖွံ့ဖြိုးရေးလုပ်ငန်းစဉ်များ

ကဏ္ဍအလိုက် ဦးစားပေးလုပ်ငန်းချုပ်ပေးသော:

ကဏ္ဍ	ဦးစားပေးအဆင့်	လုပ်ငန်းအမျိုးအစား	အဆိုပြုသူ (အမှန်ခြစ်ရန်)			ခုနှစ်	ထောက်ပံ့မည့်အဖွဲ့အစည်း (သို့) ဌာန	မှတ်ချက်
			ကျား	မ	ကျား+မ			
အခြေခံအဆောက်အအုံကဏ္ဍ (လမ်း/တံတား/ရေရရှိရေး/မီးလင်းရေး)	၁	ကျေးရွာတွင်းလမ်း (ကျောက်ချောင်း)			✓	၂၀၂၀	၉၅၅	
	၂	ဘောက်ရေတွင်း		✓				
	၃	ဘိပ်ခံတံတား			✓			
	၄	ပျက်စီးနေသော ကျေးရွာ		✓				
	၅							
လူမှုဝိပဿနာကဏ္ဍ (ပညာရေး/ ကျန်းမာရေး နှင့် ဆိုင်သောအဆောက်အအုံများနှင့် အခြားလိုအပ်ချက်များ)	၁	ကျေးရွာဈေး		✓				
	၂							
	၃							
	၄							
	၅							
သက်မွေးဝမ်းကျောင်းကဏ္ဍ (ဖိုက်ယိုရေး/ ဖွေးဖြူရေး နှင့် ဆိုင်သော အဆောက်အအုံများ နှင့် အခြားလိုအပ်ချက်များ)	၁	ဂရိတ်ကျေးရွာ အဆောက်အအုံများ			✓			
	၂							
	၃							
	၄							
	၅							
သဘာဝဘေးအန္တရာယ် လျော့ပါးရေး ကဏ္ဍ	၁							
	၂							
	၃							
	၄							
	၅							
အခြားကဏ္ဍ (ဌာနဆိုင်ရာများသို့ လွှဲပြောင်း နိုင်ခြင်း နှင့် အကောင်အထည်ဖော်ဆောင်ရွက်ပေးနိုင်ခြင်းမရှိသော လုပ်ငန်းများ)	၁							
	၂							
	၃							
	၄							
	၅							