

ပြည်ထောင်စုသမ္မတမြန်မာနိုင်ငံတော်အစိုးရ
စိုက်ပျိုးရေး၊ မွေးမြူရေးနှင့် ဆည်မြောင်းဝန်ကြီးဌာန
ကျေးလက်ဒေသဖွံ့ဖြိုးတိုးတက်ရေးဦးစီးဌာန
လူထုဗဟိုပြုစီမံကိန်း(တတိယနှစ်စက်ဝန်း)



National Community Driven Development Project
(NCDDP)



ကျေးရွာဖွံ့ဖြိုးရေးအစီအစဉ်
Village Development Plan (VDP)

ကြံ့ခင်းမြို့နယ်

မာတိကာ

၁။ မြို့နယ်မြေပုံ

၂။ ကျေးရွာမြေပုံ(တည်နေရာ)

၃။ အုပ်စုတွင်ပါဝင်သောကျေးရွာများစာရင်း

၄။ ကျေးရွာအခြေခံအချက်အလက်များ

၅။ လူထုပူးပေါင်းပါဝင်သော လူမှုဆန်းစစ်ခြင်းနှင့် အကဲဖြတ်ခြင်းလုပ်ငန်းစဉ်(PSA/PRA)အကျဉ်းချုပ်ဇယား

၆။ ကျေးရွာဖွံ့ဖြိုးရေးအစီအစဉ်အတွက်အသုံးပြုခဲ့သော PRAtoolsများနှင့်တစ်ခုချင်းစီ၏

သုံးသပ်ချက်များ

၇။ ကော်မတီဝင်များရွေးချယ်ခြင်းနှင့်ကျေးရွာဖွံ့ဖြိုးရေးအစီအစဉ်ဆောင်ရွက်မှုမှတ်တမ်းခါတ်ပုံများ

၈။ ကော်မတီဝင်များစာရင်း

၉။ ကျေးရွာအချက်အလက်(ပုံစံ-၁)

၁၀။ စီမံကိန်းစက်ဝန်းအချိန်ဇယား(ပုံစံ-၂)

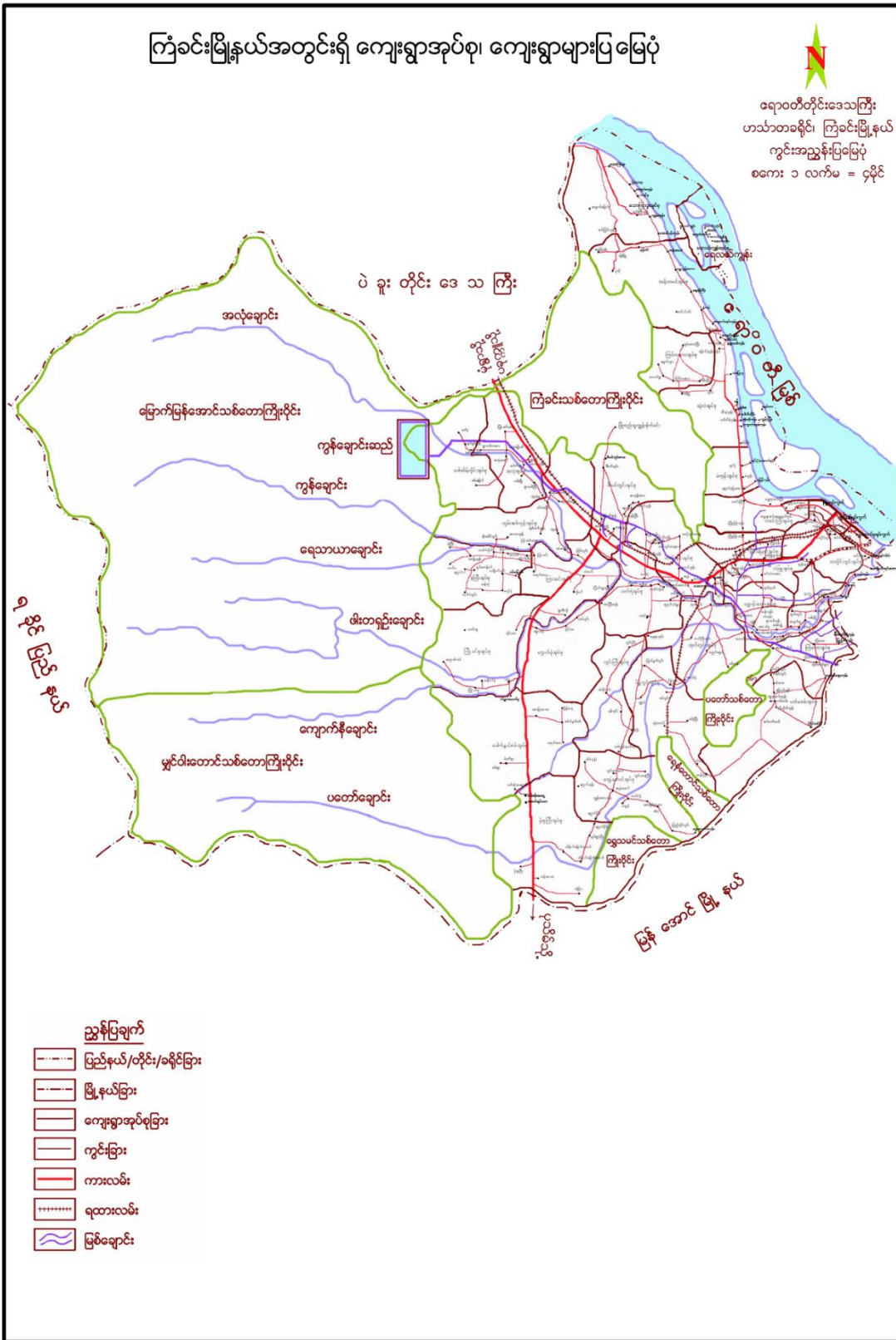
၁၁။ ကျေးရွာဖွံ့ဖြိုးရေးဦးစားပေးအစီအစဉ်(ပုံစံ-၃)

၁၂။ ကျေးရွာအုပ်စုစီမံကိန်းလုပ်ငန်းခွဲရွေးချယ်ခြင်း(ပုံစံ-၄)

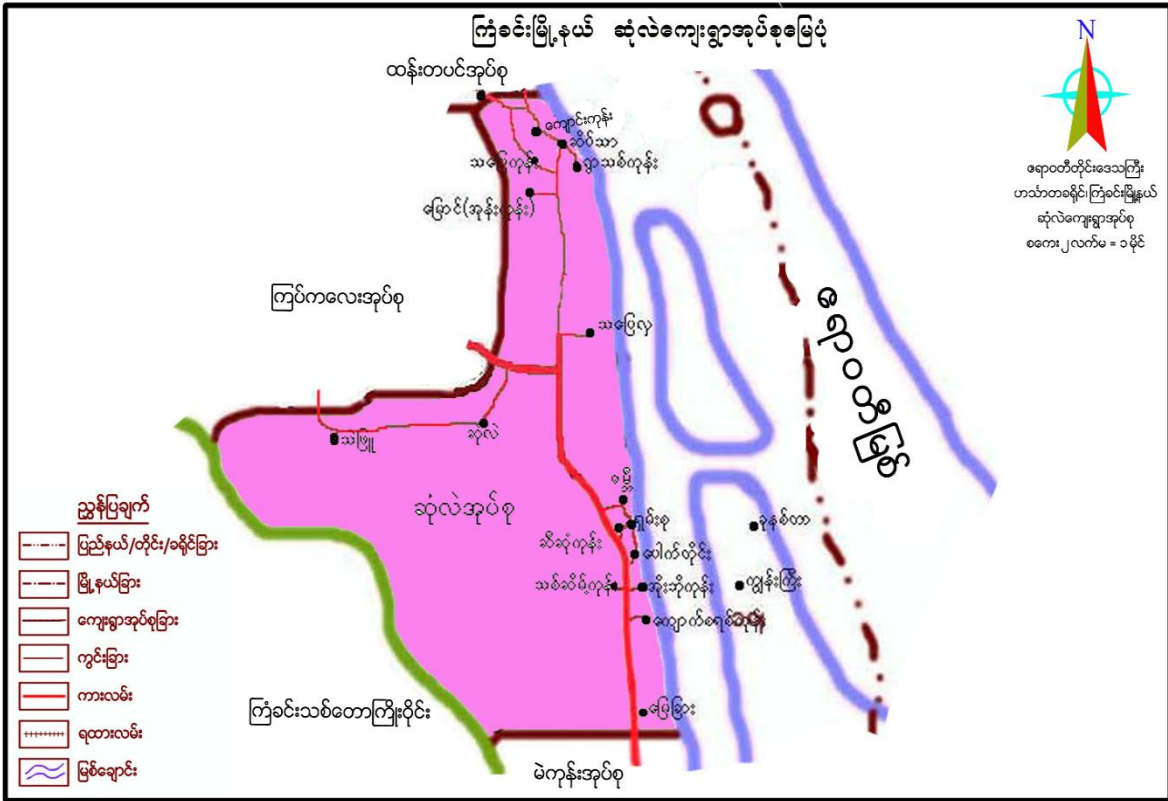
၁၃။ အစည်းအဝေးမှတ်တမ်းများ

၁၄။ ကဏ္ဍအလိုက်ဦးစားပေးဖွံ့ဖြိုးရေးလုပ်ငန်းစဉ်များ

၁။ မြို့နယ်မြေပုံ



၂။ ဆုံလဲ ကျေးရွာမြေပုံ (တည်နေရာ)



၃။ အုပ်စုတွင်ပါဝင်သောကျေးရွာစာရင်း

ဆုံလဲကျေးရွာ ကျေးရွာအုပ်စု တွင်ပါဝင်သော ကျေးရွာများစာရင်း

၁။မြေခြားကျေးရွာ

၂။ကျောက်စရစ်ကုန်းကျေးရွာ

၃။ကျွန်းကြီးကျေးရွာ

၄။သစ်ဆိမ့်ကုန်းကျေးရွာ

၅။အိုးဘိုကုန်းကျေးရွာ

၆။ပေါက်တိုင်းကျေးရွာ

၇။ဆီဆုံကုန်းကျေးရွာ

၈။ရမ်းစုကျေးရွာ

၉။ဓမ္မိကျေးရွာ

၁၀။ဆုံလဲကျေးရွာ

၁၁။သဲဖြူကျေးရွာ

၁၂။သပြေလှကျေးရွာ

၁၃။မြောင်(အုန်းကုန်း)ကျေးရွာ

၁၄။ရွာသစ်ကုန်းကျေးရွာ

၁၅။ကျောင်းကုန်းကျေးရွာ

၁၆။သပြေကုန်းကျေးရွာ

၁၇။အောင်သပြေကျေးရွာ

၁၈။ဆိပ်သာကျေးရွာ

၁၉။ခုနှစ်တာကျေးရွာ

ဆုံလဲကျေးရွာအုပ်စုသည် ကျေးရွာပေါင်း(၁၉)ရွာ ဖြင့် ပါဝင်ဖွဲ့စည်းထားပါသည်။

၄။ကျေးရွာသမိုင်းကြောင်းအခြေခံအချက်အလက်များ

သဲဖြူ ကျေးရွာသည် ဧရာဝတီတိုင်း ၊ ကြိခင်းမြို့နယ် ၊ ဆုံလဲအုပ်စု တွင်ရှိပြီး ဧရာဝတီ မြစ်၏ အနောက်ဘက်ခြမ်း တွင် တည်ရှိပါသည်။ အိမ်ခြေ (၁၁၃) ရှိပြီး အမျိုး သမီး အိမ်ထောင်ဦးစီး (၂၉) ဦး ရှိပါသည်။၂၀၁၈ ခုနှစ် စစ်တမ်း အရ လူဦးရေ (၃၃၃) ဦးနေထိုင်လျက်ရှိပါသည်။

ကြိခင်း-မက်သနော လမ်းမကြီး၏ ဘေးတွင်ရှိပြီး ဘုန်းတော်ကြီးကျောင်း ၊ စေတီ မူလတန်းကျောင်း တို့ရှိပြီး လူထုဗဟိုပြုစီမံကိန်းမှ ပထမနှစ်စက်ဝန်းတွင်ရွာပြင် ချောင်း ကျောက်လမ်း ၊ ဒုတိယနှစ်စက်ဝန်းတွင် ရွာတွင်းလမ်းနှင့်တတိယနှစ်စက်ဝန်းတွင် တံတားအဆင်းလမ်းကွန်ကရစ်ခင်းခြင်းနှင့် လိုအပ်သောလမ်းအစ ချောင်းကျောက် ခင်းခြင်းလုပ်ငန်းတို့ အားကော်မတီနှင့်ရွာလူထုပူး ပေါင်းအကောင်ထည်ဖော်ခဲ့ကြပါ သည်။

ရွာရှိအိမ်ခြေ(၁၆)အိမ်သည် စီးပွားရေးအလွန်ပြေလည်ကြပြီး (၂၂)အိမ်သည် စီးပွား ရေးအသင့်အတင့်ပြေလည်၍ ၊ (၇၉)အိမ်သည် နွမ်းပါးကြသည်ကိုတွေ့ရပါသည်။ ရွာ၏ အဓိကစီးပွားရေးလုပ်ငန်းမှာ လယ်လုပ်ငန်းဖြစ်ပြီး အများစု မှာကျပန်းလုပ်ကိုင်ကြ ပါ သည်။

ကျန်းမာရေး စောင့်ရှောက်မှုအနေဖြင့် အုပ်စုသားဖွားဆရာမတစ်ဦးရှိပြီး၊ ဆိပ်သာ တိုက်နယ်ဆေးရုံ၊ ကြိခင်းဆေးရုံကြီးများနှင့်မဝေးလှသော်လည်းဆက်သွယ်ရေးလမ်းများ မှာမကောင်းလှပေ။ကျေးရွာများ ဖွံ့ဖြိုးစေရေး တွင် ပညာရေး၊ ကျန်းမာရေး၊ လမ်းပန်း ဆက်သွယ်ရေးသည်အဓိကဏ္ဍတွင်ပါဝင်မည်ဟုထင်မြင်သုံးသပ်မိပါသည်။

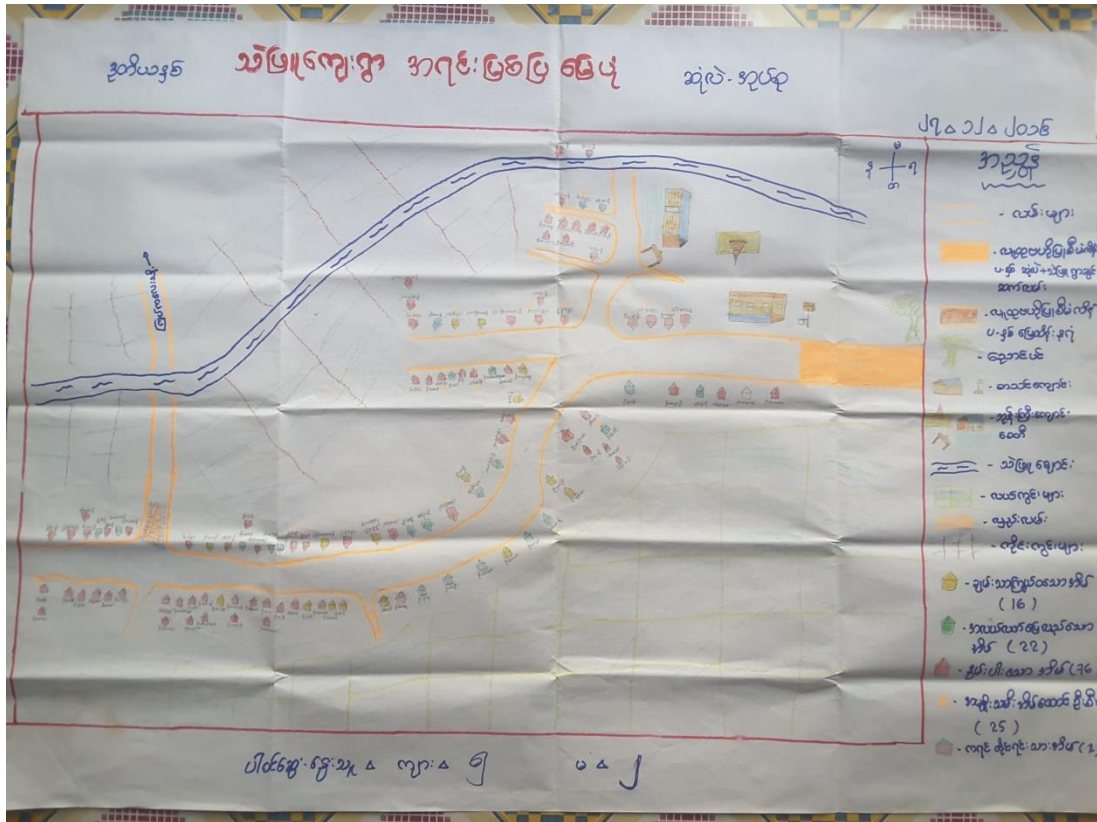
၅။ လူထုပူးပေါင်းပါဝင်သော လူမှုဆန်းစစ်ခြင်းနှင့် အကဲဖြတ်ခြင်းလုပ်ငန်းစဉ်(PSA/PRA)အကျဉ်းချုပ်ဖော်ပြချက်

စဉ်	အကြောင်းအရာ	ရက်စွဲ	ဦးတည်အုပ်စု	တက်ရောက်သူ			အဓိကဆွေးနွေးချက်များ
				ကျား	မ	ပေါင်း	
၁။	လူမှုနှင့်သဘာဝအရင်းမြစ် ပြုမြေပုံ (Social map & Resource map)	၂၈.၉.၂၀၁၇	ရပ်မိရပ်ဖ၊ ကော်မတီဝင်များ၊ ရပ်ရွာလူထုများ	၅	၂	၇	-ဒေသတွင်းသဘာဝအရင်းမြစ်များ -လူမှုအဆောက်အအုံများ -ဘာသာရေးအဆောက်အအုံများ -လမ်းပမ်းဆက်သွယ်ရေး
၂။	ရာသီခွင်ပြုပြင်ကွဲပြားခြင်း (Seasonal Calendar)	၂၈.၉.၂၀၁၇	ကော်မတီဝင်များ၊ ရပ်ရွာလူထုများ	၇	၁၂	၁၉	-ရာသီဥတု၊ စိုက်ပျိုးရေး၊ သီးနှံများ၊ လအလိုက်ဝင်ငွေများ၊ အလုပ်ကိုင်အခွင့်လမ်းများ၊ ပွဲတော်များ၊ သဘာဝဘေးများ၊ လယ်ယာလုပ်ငန်းနှင့်အခြားလုပ်ငန်းများ
၃။	လူမှုစီးပွားအဆင့်သတ်မှတ်ခြင်း (Wealth Ranking)	၂၈.၉.၂၀၁၇	ချမ်းသာ၊ အလယ်အလတ်၊ နွမ်းပါးအုပ်စုများ	၃၆	၆၀	၉၆	-ကျေးရွာ လူမှုစီးပွားအုပ်စုများခွဲခြားသတ်မှတ်နိုင်ရေး -အဆင့်လိုက်အခြေခံ စံနှုန်းများ အများသဘောတူသတ်မှတ်နိုင်ရေး -ကျေးရွာ၏လူမှုစီးပွားအခြေအနေ
၄။	အဖွဲ့စည်းချိတ်ဆက်မှုပြုမြေပုံ (Venn Diagram)	၂၈.၉.၂၀၁၇	ကျေးရွာအုပ်ချုပ်ရေးအဖွဲ့၊ အခြားအဖွဲ့တွင်ပါဝင်သူများ	၃၆	၆၀	၉၆	-ကျေးရွာတွင်း ပြင်ပရှိ အဖွဲ့အစည်းများ မည်ကဲ့သို့ ချိတ်ဆက်ဆောင်ရွက်နေပုံ။

၅။	ပင့်ကူအိမ်ကွန် ယက် (Cobweb)	၂၈.၉.၂၀၁၇	ကျေးရွာရွာ အမျိုးသား နှင့်အမျိုး သမီးများ	၃၆	၆၀	၉၆	နေ့စဉ်ဘဝအတွက် ဆောင်ရွက်မှုတွင် အမျိုးသားနှင့်အမျိုးသမီး တို့ပါဝင်မှုအချိုး၊ အမျိုးသားနှင့် အမျိုးသမီးတန်းတူ အခွင့်ရေး ရရှိ နိုင်မှုပေါ်သုံးသပ်ခြင်း။
၆။	အရင်းမြစ်များ အပေါ် အသုံးချနိုင်မှု၊ လွှမ်းမိုး မှုနှင့်ဆုံးဖြတ်နိုင် မှု (Assent Mapping)	၂၈.၉.၂၀၁၇	ကျေးရွာရှိ အမျိုးသား နှင့်အမျိုး သမီးများ	၃၆	၆၀	၉၆	-အရင်းမြစ်များပေါ်တွင် (အမျိုးသားနှင့်အမျိုးသ မီးများ)အသုံးပြုနိုင်မှုနှင့် ထိန်းချုပ်မှုသည်မည် သည့်အကြောင်းကြောင့် နည်း။မည်သို့ညီမျှစွာခံစား ခွင့်ရမည်နည်း။
၇။	အခက်ခဲပြဿနာ (Problem)	၂၈.၉.၂၀၁၇	ကော်မတီ ဝင်များနှင့် ရပ်ရွာ လူထုများ	၃၆	၆၀	၉၆	-ဒေသဖွံ့ဖြိုးရေးအတွက် အနှောင့်အယှက်အတား ဆီးအခက်ခဲများ -လိုအပ်ချက်များ
၈။	ကျေးရွာမျှော်မှန်း ချက် (Village Vision)	၂၈.၁၂.၂၀၁၆	ကော်မတီ ဝင်များနှင့် ရပ်ရွာ လူထုများ	၃၆	၆၀	၉၆	-ဒေသဖွံ့ဖြိုးရေးအတွက် ဘာတွေကိုမျှော်မှန်းထားသလဲ -ဘာကြောင့်မျှော်မှန်းထားမှု
၉	ကျေးရွာ ဦးစားပေး လုပ်ငန်း	၂၈.၁၂.၂၀၁၆	ကော်မတီ ဝင်များ၊ ရပ်ရွာ လူထုများ၊ တက် ရောက်သူ အားလုံး	၃၆	၆၀	၉၆	အကျိုးပြုဦးရေအကျိုးခံစားခွင့် လိုအပ်ချက် အဆင့်သတ် မှတ်ခြင်း

၆။ ကျေးရွာဖွံ့ဖြိုးရေးအစီအစဉ်အတွက်အသုံးပြုခဲ့သော လူမှုဆန်းစစ်၊ အကဲဖြတ်ခြင်းလုပ်ငန်းစဉ်များ
 နှင့် တစ်ခုချင်းစီအတွက်သုံးသပ်ချက်များ

(က) လူမှုနှင့်သဘာဝအရင်းအမြစ်ပြုမြေပုံ နှင့် သုံးသပ်ချက်



လူမှုနှင့်သဘာဝအရင်းအမြစ်ပြုမြေပုံ

၆။(က)လူမှုနှင့်သဘာဝအရင်းအမြစ်များပြုပြင်ထိန်းသိမ်းရေး

ဒေသတွင်း သဘာဝအရင်းအမြစ်များ

ကျေးရွာတွင်းရှိသော အရင်းအမြစ်များမှာ လမ်းများ၊ လယ်ကွင်းများ၊ ချောင်း၊ ကိုင်းများ ညောင်ပင်၊ လှည်းလမ်းများ၊ ကျေးရွာချင်းဆက်လမ်း နှင့်မြေထိမ်းနရံ ကို လူထုဗဟိုပြုစီမံကိန်း ပထမနှစ် တွင်ဆောင်ရွက်ခဲ့သောကြောင့်အစဉ်ပြေခဲ့ရသည်။

လူမှုအဆောက်အဦများ

ကျေးရွာတွင်းရှိသော လူနေမှု အဆင့်အတန်းများ ကျေးရွာတွင် ဘုန်းကြီးကျောင်း ၊ စေတီ ကျေးရွာမူလတန်းကျောင်းတို့ ရှိသော်လည်း ကျေးရွာဖွံ့ဖြိုးရေးအတွက် လိုအပ်သော အခြေခံအ ဆောက်အဦများလိုအပ်ကြောင်းတွေ့ရပါသည်။

လမ်းပန်းဆက်သွယ်ရေး

ဆက်သွယ်ရေးအတွက် လမ်းများရှိသော်လည်း၊ မြေရောကျောက်စရစ်လမ်းရှိသော်လည်း မိုးတွင်းအခါတွင် ရေဝပ်သောကြောင့် ရွာတွင်း လမ်းမကောင်းသောကြောင့် သွားလာရေး ခက်ခဲမှုများရှိနေပါသည်။

ပညာရေး၊ ကျန်းမာရေး၊ စီးပွားရေး

ပညာရေး အနေဖြင့် ပေါက်တိုင်း ၊ ဆိပ်သာတို့တွင်ရှိသော ကျောင်းများသို့ သွားရောက် သင် ကြားကြရသည်။ ကျန်းမာရေးအနေဖြင့် ဆိပ်သာတိုက်နယ်ဆေးရုံ ၊ ကြံခင်းဆေးရုံတို့တွင် သွားရောက်ကုသကြရပါသည်။စီးပွားရေး အနေဖြင့် လယ်လုပ်ငန်း ကျပန်းလုပ်ငန်း တို့ကိုသာ လုပ်ကိုင်ကြပြီးလက်လုပ် လက်စားများ များပြားကြသည်။ပါဝင်ဆွေးနွေးသူများ - (၅) ၊ မ - (၂)ဦး တို့နှင့်ဖော်ထုတ်ခဲ့ပါသည်။

၆။ ကျေးရွာဖွံ့ဖြိုးရေးအစီအစဉ်အတွက်အသုံးပြုခဲ့သော လူမှုဆန်းစစ်၊ အကဲဖြတ်ခြင်းလုပ်ငန်းစဉ်များ
 နှင့် တစ်ခုချင်းစီအတွက်သုံးသပ်ချက်များ

(ခ) ရာသီခွင်ပြ ပြက္ခဒိန် နှင့် သုံးသပ်ချက်

သံဖြူရွာ၏ ရာသီခွင်ပြ ပြက္ခဒိန် (ဒု.နှစ်စက်ဆုံး) ဆုံလဲဒုပိရ
 ရက်စွဲ => ၂၇. ၁၂. ၂၀၁၆

ခရိုင်	ခရိုင်စာရင်း	တနင်္ဂနွေ	တနင်္လာ	မင်္ဂလာ	ဗုဒ္ဓဟူး	သင်္ဂြိုဟ်	အင်္ဂါ	အင်္ဂါ	အင်္ဂါ	အင်္ဂါ	အင်္ဂါ	အင်္ဂါ	အင်္ဂါ
၁။ ရာသီဥတု													
၂။ အလုပ်အကိုင်	—												
၃။ ဝင်ငွေ ရရှိမှု (ကျပ်)	—	3000	3000	3000	3000	3000	3000	3000	3000	3000	3000	3000	3000
၄။ ဝင်ငွေ ရရှိမှု (ဇာ)	—	1000	1000	4000	4000	4000	3000	4000	4000	3000	3000	3000	3000
၅။ ကျန်းမာရေးအခြေအနေ													
၆။ ပြုစောရေးရာ		—	—		—	—		—	—	—	—	—	—
၇။ ဆေးဝါးအသုံးပြု													
၈။ သားတောင်အန္တရာယ်		—	—	—	—	—	—	—	—	—	—	—	—
၉။ အားလပ်ချိန်	OK	—	—	—	—	—	—	—	—	—	—	—	—

ဒီဇင်ဘာလအတွက် အခြေအနေများ
 ခရိုင်စာရင်း
 Sun => ရေသာ
 Water => မိုးရွာ
 Rain => ရွာကျ
 Happy => ပန်းပန်းလိက်
 Sad => မနိုး
 Candle => လယ်ထွက်
 Medicine => ကျန်းမာရေး
 Hand => ကျန်းမာရေး
 OK => အားလပ်ချိန်

ပါဝင်ဆွေးနွေးမှု => ကျား => ၇ ဦး ၊ မ => ၁၂ ဦး

ရာသီခွင်ပြ ပြက္ခဒိန်

၆။(ခ)ရာသီခွင်ပြ ပြက္ခဒိန် သုံးသပ်ချက်

ရာသီဥတု

တန်ကူး၊ ကဆုန်၊တော်သလင်း၊ တပို့တွဲ၊ တပေါင်းလများတွင်နေပူပြင်းပြီး၊ နယုန်၊ ဝါဆို၊ ဝါခေါင်လသည်မိုးရွာသောလများဖြစ်ပြီး၊ သီတင်းကျွတ်၊ တန်ဆောင်မုန်း၊ နတ်တော်၊ ပြာသို၊ စသောလများသည် ချမ်းအေးပြီးနင်းကြသောလများဖြစ်သည်။

အလုပ်အကိုင်နှင့် ဝင်ငွေ-

တန်ကူးလတွင် လုပ်ငန်းမရှိသောကြောင့် ဝင်ငွေမရှိပါ။ ကဆုန်၊နယုန်လ များတွင် ပဲစိုက်၊ပေါင်းလိုက်ကြသောကြောင့် ကျား (၃၀၀၀)၊ မ (၂၀၀၀) ကျပ်စီ ရရှိပြီး၊ ဝါဆို၊ဝါခေါင်၊ တော်သလင်းလများတွင် လယ်ယာလုပ်ငန်းများ ထွန်ယက်စိုက်ပျိုး ကြသောကြောင့် ကြာပန်း လုပ်ငန်းများသာ လုပ်ကိုင်ကြသောကြောင့် (၃၀၀၀) ၊ မ (၃၀၀၀) ရကာ ၊ တပို့တွဲ ၊တပေါင်းလတွင် သက်ကယ်ရိတ် ၊ သက်ကယ်ပျစ်သော အလုပ်သာ ရှိသောကြောင့် ကျား ၊ မ(၃၀၀၀)ကျပ်စီဝင်ငွေ ရရှိကြပါသည်။

ပွဲတော်

တန်ကူးလတွင် သင်္ကြန်ပွဲတော် ၊ ဝါဆိုလတွင် ဝါဆိုသင်္ကြန်ကပ်လှူကြ၍ ၊ သီတင်းကျွတ်၊ လများ တွင်တော့ မီးထွန်း ပွဲတော် ၊တရားပွဲ၊ ကထိန်ပွဲကျင်းပလေ့ရှိကြောင်း တွေ့ရပါသည်။

ကျန်းမာရေး

တန်ကူးလ၊ကဆုန်လများတွင်အပူနာများဖြစ်သောလည်ချောင်းနာ၊မျက်စိနာတို့ဖြစ်တတ်ပြီး ဝါဆို ၊ ဝါခေါင် ၊ နတ်တော်၊ပြာသိုလများတွင်တုတ်ကွေး၊ဖျားနာခြင်းများဖြစ်တတ်ပြီး၊တပေါင်းလတွင် ချောင်းဆိုးခြင်းများဖြစ်တတ်ပါသည်။

ဒေသထွက်အစားအစာ

သဲဖြူကျေးရွာသည် ရာသီအလိုက်သီးနှံများထွက်ရှိပြီး ပဲအမျိုးမျိုး၊ ဘူးသီး၊ ခရမ်းသီး၊ ပြောင်းဖူး၊ ခရမ်းချဉ်သီး၊ စပါး၊ဖရဲသီး၊ ရွှေဖရုံသီး၊ စသောသီးနှံများထွက်ရှိပါသည်။

သဘာဝဘေးအန္တရာယ်များ။

တန်ကူး၊ တပို့တွဲ ၊ တပေါင်းလများတွင် မီးဘေးများ ဖြစ်တတ်ပြီး ကျန်လများတွင် ဘေး အန္တရာယ်မရှိပါ။

အားလပ်ချိန် တန်ကူးလများတွင်အားလပ်သောအချိန်များဖြစ်ပြီးကျန်လများတွင်အလုပ်အကိုင်များ ဆောင်ရွက်ကြပါသည်။ပါဝင်ရေးဆွဲသူကျား (၇) ၊မ(၁၂) ဦးတို့ နှင့်အတူဆွေးနွေး ဖော်ထုတ်ရေး ခဲ့ ပါသည်။

၆။ ကျေးရွာဖွံ့ဖြိုးရေးအစီအစဉ်အတွက်အသုံးပြုခဲ့သော လူမှုဆန်းစစ်၊ အကဲဖြတ်ခြင်းလုပ်ငန်းစဉ်များ
 နှင့် တစ်ခုချင်းစီအတွက်သုံးသပ်ချက်များ

(ဂ) လူမှုစီးပွားအဆင့်သတ်မှတ်ခြင်း နှင့် သုံးသပ်ချက်

ဥက္ကဋ္ဌ ခန့် အဆင့်သတ်မှတ်ချက်		(အမှတ်စဉ်အရ)	
အဆင့်	ဆိုင်ရာအုပ်စု၊ သတ်မှတ်ချက်	အိမ်ခြေ	ရာခိုင်နှုန်း
က	လယ် (၁၀၀၀)၊ ပျဉ်ဆောင် သွယ်ဇိုးအိမ်၊ ခွေး-၂၀၀၀၀၊ ရွှေလှေခက်၊ ဝှေ့ခက်၊ ဆိုင်ကယ် ကိုင်၊ ဝမ်းဆူလှေ ငါးနှစ်	၁၆	၁၄%
ခ	ပျဉ်ဆောင် သွယ်ဇိုးအိမ်၊ လယ် (၅၀၀၀) ဆိုင်ကယ် ဝမ်းဆူလှေ ငါးနှစ်	၂၂	၁၉%
ဂ	သက်ယော်ဇိုးထွက်အိမ်၊ လက်လှုပ်လက်စား	၇၆	၆၇%
ပိတ်ဆွေးဆွေး ဘူ => ၇၅: ၃၆၊ ၆: ၆၀		၁၀၄	၁၀၀%

လူမှုစီးပွားအဆင့်သတ်မှတ်ခြင်း

၆။(ဂ)ဥစ္စာနေပိုင်ဆိုင်မှုသတ်မှတ်ခြင်းအားသုံးသပ်ခြင်း

ကျေးရွာလူမှုစီးပွားအုပ်စုများ ခွဲခြားသတ်မှတ်နိုင်ရေး

ရွာသူ/သားများ အားလုံးပူးပေါင်း၍ ချမ်းသာသူများကို အဆင့် (က) ၊ အသင့်အတင့် နေနိုင်သူများကို အဆင့်(ခ)၊ နွမ်းပါးသူများကို အဆင့်(ဂ)အဖြစ်သုံးမျိုးခွဲခြားရန်ဆုံးဖြတ်ခဲ့ကြသည်။


အဆင့်အလိုက် အခြေခံစံနှုန်းများ အများသဘောတူသတ်မှတ်နိုင်ရေး

ရွာသူ/သားများမှ ၎င်းတို့ရွာအခြေအနေနှင့် ကိုက်ညီသောလူနေမှု အဆင့်များကို သတ်မှတ်ရာတွင် အဆင့် (က)အတွက်၊ ပျဉ်ထောင်သွပ်မိုးအိမ်၊ လယ်(၁၀)ဧက။ ဆိုင်ကယ် (၁)စီး၊ နွား တစ်ရှဉ်း ၊ ခြေလှေ့စက် ၊ ထွန်စက် ၊ ဝမ်းစာဖူလုံမှု (၂)နှစ် ၊ အဆင့် (ခ)အတွက် ပျဉ်ထောင် သွပ်မိုးအိမ် ၊ လယ် (၅)ဧက။ဝမ်းစာဖူလုံမှု(၁)နှစ် အဆင့် (ဂ)အတွက် သက်ကယ်မိုး၊ထရံကာ၊ ဝါးတိုင်အိမ် နှင့် လက်လုပ်လက်စား ဟူ၍ အများဆုံးဖြတ်သတ်မှတ်ခဲ့သည်။

ကျေးရွာလူမှုစီးပွားရေး အခြေအနေကိုသုံးသပ်မိခြင်း

ကျေးရွာတွင် အဆင့် (က) ၁၆ ဦး ၊ အဆင့် (ခ) ၂၂ ဦး ၊ အဆင့် (ဂ) ၇၆ ဦး ရှိနေပြီး၊ အဆင့်များကိုကြည့်ခြင်းအားဖြင့် ကျေးရွာ၏စီးပွားရေးအခြေအနေများကို သိရှိနိုင်သည်။ ပါဝင်ရေး ဆွဲသူ ကျား(၃၆) ၊ မ(၆၀) ဦး တို့နှင့်ဆွေးနွေးဖော်ထုတ်ခဲ့ပါသည်။

၆။ ကျေးရွာဖွံ့ဖြိုးရေးအစီအစဉ်အတွက်အသုံးပြုခဲ့သော လူမှုဆန်းစစ်၊ အကဲဖြတ်ခြင်းလုပ်ငန်းစဉ်များ
 နှင့် တစ်ခုချင်းစီအတွက်သုံးသပ်ချက်များ
(ဃ)အဖွဲ့အစည်းချိတ်ဆက်မှုပြမြေပုံ နှင့် သုံးသပ်ချက်



အဖွဲ့အစည်းချိတ်ဆက်မှုပြမြေပုံ

၆။(ဃ)အဖွဲ့အစည်းချိတ်ဆက်မှုပြမြေပုံ သုံးသပ်ချက်

ကျေးရွာအတွင်းရှိအဖွဲ့အစည်းများ


ကျေးရွာတွင် အုပ်ချုပ်ရေးအဖွဲ့၊ လူငယ်အဖွဲ့(အမျိုးသား၊ အမျိုးသမီး)၊ အရန်မီးသတ်အဖွဲ့၊ ဂေါပကအဖွဲ့ ၊ ကျောင်းကောင်မတီ ၊ မြစိမ်းရောင်၊လူထုဗဟိုပြုစီမံကိန်း ကော်မတီ စသည် တို့ရှိ ပါသည်။

မည်သည့်အဖွဲ့အစည်းများနှင့် မည်သို့ချိတ်ဆက်လုပ်ဆောင်နေပုံ

ရွာတွင်းလူငယ်အဖွဲ့၏ ဦးဆောင်မှုမှာ ကြီးမားပြီး ၎င်းအဖွဲ့တွင် အမျိုးသား၊ အမျိုးသမီး၊ လူကြီး၊ လူငယ်များ စည်းရုံးစွာပါဝင်၍ ရွာ၏သာရေး၊ နာရေး၊ လူမှုရေးလုပ်ငန်းများကို ဦးဆောင်နေသည်။ ကျေးရွာအုပ်ချုပ်ရေးအဖွဲ့များနှင့်ချိတ်ဆက်၍လည်း ဆောင်ရွက်သည်။ အရန်မီးသတ်အဖွဲ့မှာ လူငယ်များလည်း ပါဝင်ပြီး ရွာ၏ မီးဘေး အတွက် ပူးပေါင်း ဆောင်ရွက် သည်။ ကျောင်းကော်မတီ များမှာလည်း မြို့နယ်ပညာရေး နှင့်ချိတ်ဆက် ဆောင်ရွက် နေပြီး ၊မြစိမ်းရောင် အဖွဲ့မှာလည်း မြို့နယ်ကျေးလက်အဖွဲ့နှင့် ချိတ်ဆက်ပြီး၊ လူထုဗဟိုပြုစီမံကိန်း ကော်မတီသည် ကျေးရွာတွင်းရှိသောအဖွဲ့တိုင်းနှင့်ချိတ်ဆက်ပြီးဆောင်ရွက်ပါသည်။ပါဝင်ရေးဆွဲသူ ကျား - (၃၆) ၊ မ - (၆၀) ဦး တို့နှင့်ဖော်ထုတ်ခဲ့ပါသည်။

၆။ ကျေးရွာဖွံ့ဖြိုးရေးအစီအစဉ်အတွက်အသုံးပြုခဲ့သော လူမှုဆန်းစစ်၊ အကဲဖြတ်ခြင်းလုပ်ငန်းစဉ်များ
 နှင့် တစ်ခုချင်းစီအတွက်သုံးသပ်ချက်များ

(င) အရင်းအမြစ်များအပေါ်အသုံးချနိုင်မှု၊ လွှမ်းမိုးမှုနှင့် ဆုံးဖြတ်နိုင်မှု အပေါ်သုံးသပ်ခြင်း



အရင်းအမြစ်အသုံးပြုမှုအား သုံးသပ်ချက်

၆။(င) အရင်းမြစ်များပေါ်တွင် အသုံးပြုမှုအားသုံးသပ်ချက်

ဒေသတွင်းအသုံးပြုနိုင်သည့် အရင်းမြစ်များပေါ်သိမြင်မှု

ရွာသူ၊ ရွာသားများအနေဖြင့် ၎င်းတို့အသုံးပြုနိုင်သည့် လက်ရှိအသုံးပြုနေသည့် သဘာဝ အရင်းမြစ်များနှင့် လူမှုအရင်းမြစ်များအပေါ်တွင် ကောင်းစွာသိရှိနိုင်မှု နည်းပါးသည်ကို တွေ့ရှိ ရသည်။

အရင်းမြစ်များအပေါ် အသုံးပြုမှုအခြေအနေ

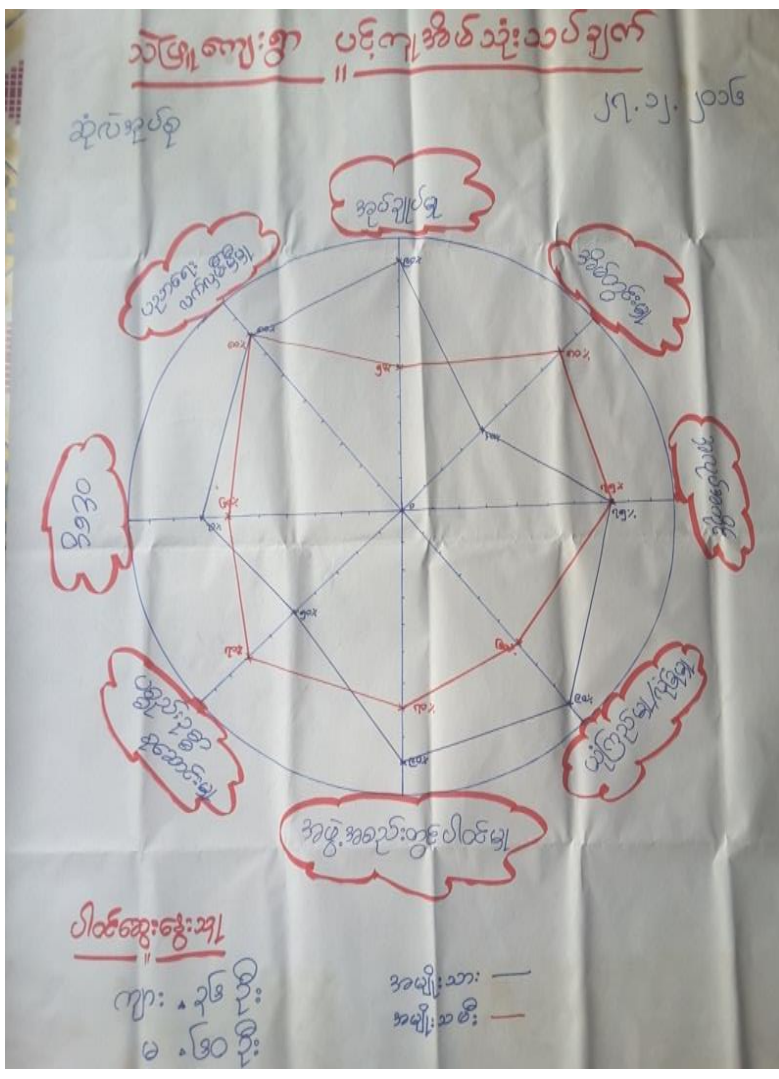
အရင်းမြစ်များအပေါ်တွင် အသုံးပြုမှုကို အမျိုးသား၊ အမျိုးသမီးအသုံးပြုမှု အနေဖြင့် ကောင်းစွာ ခွဲခြားနိုင်စွမ်း မရှိဘဲ ရောထွေးနေပြီး အားလုံးတူညီစွာ သုံးစွဲသည်ဟု အဖြေ ထွက်လာသည်။

အရင်းမြစ်များပေါ်တွင် ထိန်းချုပ်မှုအခြေအနေ

အမျိုးသား၊ အမျိုးသမီးတူညီစွာ သုံးစွဲကြသည်ကို သိရှိသည်မှန်သော်လည်း၊ အသုံးပြုမှု အခြေကို အမျိုးသားများသာ ဦးဆောင်ကြောင်းကို အမျိုးသမီးများကလည်း တင်ပြသည်ကို တွေ့ရှိ ရသည်။ ပါဝင်ဆွေးနွေးသူ ကျား - (၃၆) ၊ မ - (၆၀) ဦး တို့နှင့်အတူရေးဆွဲခဲ့ပါသည်။

၆။ ကျေးရွာဖွံ့ဖြိုးရေးအစီအစဉ်အတွက်အသုံးပြုခဲ့သော လူမှုဆန်းစစ်၊ အကဲဖြတ်ခြင်းလုပ်ငန်းစဉ်များ
 နှင့် တစ်ခုချင်းစီအတွက်သုံးသပ်ချက်များ

(စ) ပင့်ကူအိမ်ကွန်ယက် နှင့် သုံးသပ်ချက်



ပင့်ကူအိမ်ကွန်ယက်

၆။ (စ) ပင့်ကူအိမ်ကွန်ယက် နှင့် သုံးသပ်ချက်

အကြောင်းအရာနှင့် ပါဝင်ဆွေးနွေးမှုများ

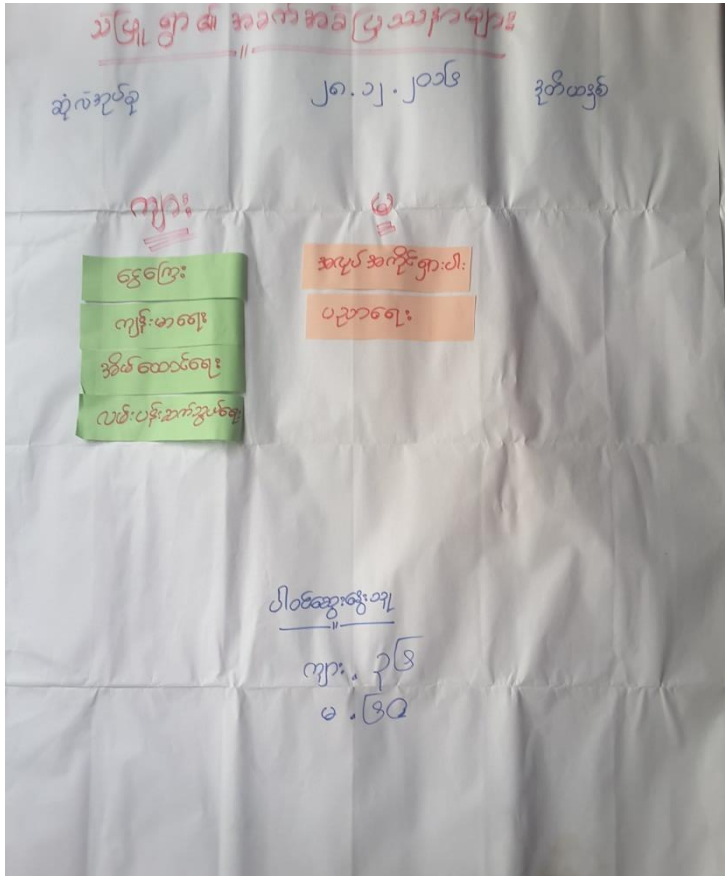
အမျိုးသား၊ အမျိုးသမီးတို့၏ နေ့စဉ်လူနေမှုစနစ်တွင် တွေ့ကြုံနေရသည့် အချက်အလက်များပေါ်တွင် ကျေးရွာတွင်းရှိသူများ၏ အမျိုးသား/သမီး အားသာချက်၊ အားနည်းချက်များကို ရှာဖွေကြသည်။ “အုပ်ချုပ်မှု” အပိုင်းတွင် ဆုံလဲကျေးရွာရှိ အမျိုးသားများသည် အမျိုးသမီးများထက် ပါဝင်မှုပိုများပြီး ၉၀% နှင့် ၅၀%ဖြစ်နေသည်။ အုပ်ချုပ်ရေးကိစ္စများကို အမျိုးသားများက အမျိုးသမီးများထက်ပိုမိုဆောင်ရွက်ကြသည်ကို တွေ့ရှိရပါသည်။ ယုံကြည်မှု /လုံခြုံမှုတွင် အမျိုးသားများက ၉၀%၊ အမျိုးသမီးများက ၆၀%သာရှိ၍ ကျေးရွာ၏ လက်ရှိ အခြေအနေကို လက်ခံထားသည်။ “အလုပ်အကိုင်” ကိစ္စတွင် အမျိုးသားများသည် ၇၅% အမျိုးသမီးများမှာ ၇၅% ဖြစ်သောကြောင့် တန်းတူရှိနေသည်။

“အိမ်တွင်းမှု” တွင် အမျိုးသား ၄၀%၊ အမျိုးသမီး ၈၀% ရှိပြီး အမျိုးသမီးများက ထုံးတမ်းစဉ်လာအတိုင်း ပိုမိုလုပ်ဆောင်နိုင်ကြသည်။ “ဝင်ငွေ” ရှာဖွေနိုင်မှုတွင် အမျိုးသား ၇၀% နှင့် အမျိုးသမီး ၆၀% ရှိပြီး အမျိုးသားများက ဒေသအခြေအနေအရ အလုပ်အကိုင် အခွင့်အလမ်း ပိုမို များပြား သည်ကိုတွေ့ရှိရပါသည်။ “ကျန်းမာရေး” စောင့်ရှောက်မှုတွင် အမျိုးသားများက အမျိုးသမီးများလို ဂရုတစိုက်မရှိနိုင်သည်ကို တွေ့ရပါသည်။ “ပညာရေး” လက်လှမ်းမှီမှုတွင်လည်း အမျိုးသား၊ အမျိုးသမီးများ ကွာဟချက်ကြီးမားစွာမတွေ့ရှိရပေ။

“အဖွဲ့အစည်းပူးပေါင်းပါဝင်မှု” တွင် ရွာ၏ သာရေးနာရေး၊ ဘာသာရေး၊ လူမှုရေး ကိစ္စများတွင် အမျိုးသား၊ အမျိုးသမီးများ ပူးပေါင်းဆောင်ရွက်ကြသည်ကို တွေ့ရသည်။ “ပစ္စည်းဥစ္စာစုဆောင်းမှု” တွင် အမျိုးသားများ ၇၀%၊ အမျိုးသမီး၉၀% ဖြစ်ကြခြင်းမှာ အမျိုးသမီးများ မှာငွေကြေးစီမံခန့်ခွဲသောကြောင့် ဖြစ်ပါသည်။ ‘ပါဝင်ရေးဆွဲသူကျား ၃၆၊မ ၆၀၊ဦးတို့နှင့်ဆွေးနွေးရေး ဆွဲခဲ့ပါသည်

၆။ ကျေးရွာဖွံ့ဖြိုးရေးအစီအစဉ်အတွက်အသုံးပြုခဲ့သော လူမှုဆန်းစစ်၊ အကဲဖြတ်ခြင်းလုပ်ငန်းစဉ်များ
 နှင့် တစ်ခုချင်းစီအတွက်သုံးသပ်ချက်များ

(ဆ) အခက်အခဲပြဿနာများ ကိုသုံးသပ်ခြင်း




အခက်အခဲပြဿနာများ

၆။(ဆ)အခက်အခဲပြဿနာ သုံးသပ်ချက်

ကျေးရွာဖွံ့ဖြိုးတိုးတက်ရေးအတွက် အတားအဆီးများဖြစ်နေသည့် အခက်ခဲပြဿနာများဖြစ်သည်တို့ကို အမျိုးသားဘက်မှ တင်ပြမှုတွင် ငွေကြေး၊ ကျန်းမာရေး အိမ်ထောင်ရေး၊ လမ်းပန်းဆက်သွယ်ရေးတို့ဖြစ်ပြီး၊ အမျိုးသမီးများဘက်မှလည်း အလုပ်အကိုင်၊ ပညာရေးတို့ကို တင်ပြထားပါသည်။ ဆွေးနွေးပါဝင်သူ ကျား ၃၆၊ မ ၆၀ဦး တို့နှင့်အတူ ဆောင်ရွက်ခဲ့သည်။

၆။ ကျေးရွာဖွံ့ဖြိုးရေးအစီအစဉ်အတွက်အသုံးပြုခဲ့သော လူမှုဆန်းစစ်၊ အကဲဖြတ်ခြင်းလုပ်ငန်းစဉ်များ
နှင့် တစ်ခုချင်းစီအတွက်သုံးသပ်ချက်များ

(၇) ကျေးရွာမျှော်မှန်းချက်များကို သုံးသပ်ခြင်း



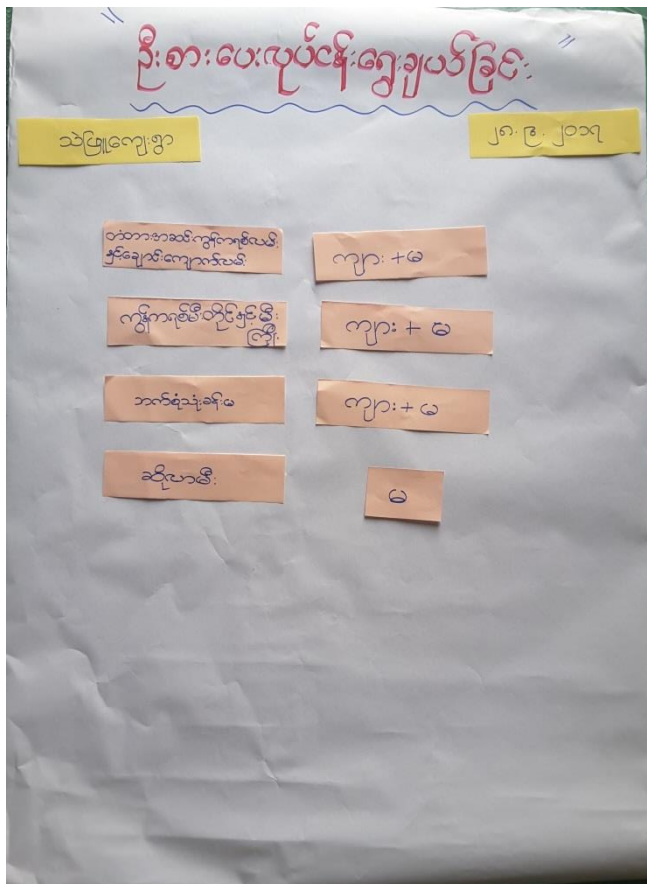
ကျေးရွာမျှော်မှန်းချက်များ

၆။(၇) ကျေးရွာ (၄) နှစ်စာမျှော်မှန်းချက်များ သုံးသပ်ချက်

သဲဖြူကျေးရွာ၏ မျှော်မှန်းချက်များမှာ အမျိုးသားဘက်မှ တင်ပြမှုတွင် ကွန်ကရစ်လမ်း၊ စာကြည့်တိုက်၊ အရေးပေါ်ကား၊ ရွာတွင်းချောင်းကျောက်လမ်း၊ တို့ဖြစ်ပြီး အမျိုးသမီးများဘက်မှလည်း လျှပ်စစ်မီးလင်းရေး၊ ရေကန်၊ ရေဖြန့်ဝေရေး၊ ဆေးပေးခန်း၊ စိုက်ပျိုးရေး၊မူကြိုကျောင်း၊ မီးသတ်ရေးကန်၊ တို့ဖြစ်ကြပါသည်။ ပါဝင်ဆွေးနွေးသူ ကျား(၃၆)၊ မ(၅၀) ဦးတို့နှင့်အတူ ဆွေးနွေးဖော်ထုတ်ခဲ့ပါသည်။

၆။ ကျေးရွာဖွံ့ဖြိုးရေးအစီအစဉ်အတွက်အသုံးပြုခဲ့သော လူမှုဆန်းစစ်၊ အကဲဖြတ်ခြင်းလုပ်ငန်းစဉ်များ
နှင့် တစ်ခုချင်းစီအတွက်သုံးသပ်ချက်များ

(ဈ) ကျေးရွာဦးစားပေးလုပ်ငန်းများ နှင့် သုံးသပ်ချက်



ကျေးရွာဦးစားပေးလုပ်ငန်းများ

၆။(စု) ဦးစားပေးလုပ်ငန်းရွေးချယ်မှုပေါ်သုံးသပ်ခြင်း

ကျေးရွာလူထုမှ စုပေါင်းတင်ပြရွေးချယ်ထားသည့် ဒေသဖွံ့ဖြိုးတိုးတက်ရေးလုပ်ငန်းများ

- ၁။ တံတားအဆင်းကွန်ကရစ်လမ်းနှင့် ရွာဝင်လမ်းချောင်းကျောက်ခင်းခြင်း
- ၂။ ကွန်ကရစ်မီးတိုင်နှင့်မီးကြိုး
- ၃။ ဘက်စုံသုံးခန်းမ
- ၄။ ဆိုလာမီး စသည်ဖြင့် ကျေးရွာဖွံ့ဖြိုးရေး အတွက် လုပ်ငန်းများကိုဦးစားပေးအလိုက်ရွေးချယ်ထားပါသည်။

ပါဝင်ဆွေးနွေးသူ ကျား-၃၆ ဦး ၊ မ- ၆၀ ဦး ပါဝင်ဆွေးနွေးခဲ့ကြပါသည်။

၇။ ကော်မတီဝင်များရွေးချယ်ခြင်းနှင့် ကျေးရွာဖွံ့ဖြိုးရေး အစီအစဉ်ဆောင်ရွက်မှု မှတ်တမ်းဇာတ်ပုံများ
လူမှုဆန်းစစ်ခြင်းများအား ကျေးရွာလူထုကိုယ်တိုင်မှ ပူးပေါင်းပါဝင်ရေးဆွဲနေပုံ



၈။ ကျေးရွာစီမံကိန်းအထောက်အကူပြုကော်မတီ အဖွဲ့ဝင်စာရင်း

စဉ်	အဖွဲ့	ရာထူး	အမည်	ဖုန်းနံပါတ်	မှတ်ချက်
၁	ကျေးရွာစီ/ထောက်	ဥက္ကဋ္ဌ	ဦးဝင်းရွှေ	၀၉၇၉၃၆၅၉၇၈၃	၂၀၁၆
၂		ဥက္ကဋ္ဌ	ဒေါ်သိန်းပျို	-	၂၀၁၆
၃	ဝယ်ယူရေးဆပ်ကော်မတီ	ခေါင်းဆောင်	ဦးကျော်ဆွေ	၀၉၇၇၉၂၆၉၆၄၈	၂၀၁၈
၄		အဖွဲ့ဝင်	ဒေါ်ခိုင်မော်	-	၂၀၁၈
၅	စောင့်ကြည့်ကြီးကြပ်ရေးဆပ်ကော်မတီ	ခေါင်းဆောင်	ဒေါ်ယဉ်ယဉ်မွန်	--	၂၀၁၈
၆		အဖွဲ့ဝင်	ဦးသောင်းဇော်ထွန်း	၀၉၇၉၁၇၁၆၉၆၅	၂၀၁၈
၇	လည်ပတ်ရေးနှင့် ပြုပြင်ထိန်းသိမ်းရေးဆပ်ကော်မတီ	ခေါင်းဆောင်	ဦးဝင်းလှိုင်	၀၉၂၅၄၉၇၅၈၀၂	၂၀၁၈
၈		အဖွဲ့ဝင်	ဒေါ်တင်တင်ခိုင်	-	၂၀၁၈
		အဖွဲ့ဝင်	ဒေါ်သိန်းဌေး	-	
၉	ကျေးရွာငွေစာရင်းကိုင်	စာရင်းကိုင်	ဦးမျိုးမင်းနိုင်	၀၉၇၈၁၉၇၉၂၄၂	၂၀၁၈
၁၀	အကြံပြုတိုင်ကြား ဖြေရှင်းရေးဆပ်ကော်မတီ	အဖွဲ့ဝင်	ဦးဝင်းကျော်	-	၂၀၁၈
၁၁		အဖွဲ့ဝင်	ဒေါ်တင်တင်မော်	၀၉၇၉၃၈၈၂၆၈၄	၂၀၁၈
၁၂	စေတနာ့ဝန်ထမ်း	အဖွဲ့ဝင်	ဦးတင်ထွန်းနိုင်	၀၉၇၈၅၄၈၈၅၆၁	၂၀၁၈
၁၃		အဖွဲ့ဝင်	ဒေါ်စန်းစန်း	၀၉၇၈၄၃၆၁၇၅၁	၂၀၁၈

အုပ်စု။ ။ ဆုံလဲ ကျေးရွာ။ ။ သဲဖြူ

တာဝန်ကျဝန်ထမ်းများ

- လူထုစည်းရုံးရေးမှူး - ဒေါ်နှင်းရည်ချို
- လက်ထောက်နည်းပညာမှူး - ဒေါ်သက်သက်ခိုင်

ပုံစံ - ၈ - ၁ ကျေးရွာအခြေခံအချက်အလက်များ (Form PC 1)

လမ်းညွှန်ချက်၊ ကျေးရွာတစ်ရွာသို့ ပထမဆုံးမိတ်ဆက်ခရီး သွားရောက်သောအခါ လူထုစည်းရုံးရေးမှူးသည် ကျေးရွာ ဝေါင်းဆောင်များအား ကျေးရွာအချက်အလက်များကို မေတ္တာရပ်ခံ၍ တောင်းခံရသည်။ ဤအချက်အလက်များကို စီမံကိန်း မိတ်ဆက်အစည်းဝေးမတိုင်မီတောင်းခံရမည်။ စီမံကိန်းမိတ်ဆက်အစည်းဝေးတွင် လူထုစည်းရုံးရေးမှူးသည် ဤအချက်အလက် များအား စစ်ဆေးပြီး မှန်ကန်အောင်ပြုလုပ်ရမည်။ ပြီးနောက်တွင် လူထုစည်းရုံးရေးမှူးမှ သတင်းအချက်အလက်ထံသို့ Tablets မှ တဆင့် ဖြည့်သွင်းရမည်။

ကျေးရွာအုပ်ချုပ်ရေးမှူး အမည် ဦးအေးမြိုင်	ကျေးရွာအုပ်ချုပ်ရေးမှူး၏ ဖုန်းနံပါတ် ၀၇-၇၅၇၇၅၅၀၂	လူထုစည်းရုံးရေးမှူး၏ အမည် ဒေါ်ဒင်းရှင်ချို
ပြည်နယ်၊တိုင်းဒေသကြီး ဧရာဝတီ	မြို့နယ် ကြမ်း	ကျေးရွာအုပ်စု ဆုံလဲ
		ကျေးရွာ ဘိဇ္ဇာ

လူမျိုးစု	အိမ်ထောင်စုအရေအတွက်	ကိုးကွယ်သည့်ဘာသာ	အိမ်ထောင်စုအရေအတွက်
လူမျိုးစု (၁) - <u>ဗမာ</u>	<u>၁၁၃</u>	ဘာသာ (၁) - <u>ဗုဒ္ဓ</u>	<u>၁၁၃</u>
လူမျိုးစု (၂) -----		ဘာသာ (၂) -----	
လူမျိုးစု (၃) -----		ဘာသာ (၃) -----	
လူမျိုးစုစုစု -----		ဘာသာရော -----	
	အရေအတွက်		
ပညာနိဗ္ဗာန်သူများ	<u>၁</u>		
သက်ကြီးရွယ်အိုများ (၆၅ နှစ် နှင့် အထက်)	<u>၂၆</u>		
ပစ်ဘေးရှောင်			

	အမျိုးသား (အရေအတွက်)	အမျိုးသမီး (အရေအတွက်)
လူဦးရေ	<u>၁၅၁</u>	<u>၁၇၂</u>
လူမျိုးစု (၁) -----		
လူမျိုးစု (၂) -----		
လူမျိုးစု (၃) -----		
အိမ်ထောင်ဦးစီး	<u>၇၉</u>	<u>၂၉</u>

(ခ) အခြေခံအဆောက်အအုံ အသုံးအဆောင်များ

တယင်ကျောင်း	အမှတ် ခြံစိမ်ပါ	ကျန်းမာရေး	အမှတ် ခြံစိမ်ပါ	ဘာသာရေး အဆောက် အအုံများ	အမှတ် ခြံစိမ်ပါ
အထက်တန်းကျောင်း	<input type="checkbox"/>	ဆေးရုံ	<input type="checkbox"/>	စေတီ	<input checked="" type="checkbox"/>
အလယ်တန်းကျောင်း	<input type="checkbox"/>	ကျန်းမာရေးဌာန	<input type="checkbox"/>	ဘုန်းကြီးကျောင်း	<input checked="" type="checkbox"/>
မူလတန်းကျောင်း	<input checked="" type="checkbox"/>	ကျန်းမာရေးဌာနခွဲ	<input type="checkbox"/>	ဟိန္ဒူကျောင်း	<input type="checkbox"/>
မူကြိုကျောင်း	<input type="checkbox"/>	ဆေးပေးရန်	<input type="checkbox"/>	စရင်ယာန်ကျောင်း	<input type="checkbox"/>



လူထုဗဟိုပြု စီမံကိန်း၊ စီမံကိန်းလက်ဦး အပိုင်း - (၃)

အခြား	<input type="checkbox"/>	အခြား	<input type="checkbox"/>	ဗလီ	<input type="checkbox"/>
မှတ်ချက်		မှတ်ချက်		အခြား	<input checked="" type="checkbox"/>
				မှတ်ချက်	မြေဂရု

(ဂ) ကျွမ်းကျင်သူများမှတ်တမ်း (ကျေးရွာတွင်နေထိုင်သော သို့မဟုတ် တခြားရွာမှလာရောက်သော ကျွမ်းကျင်သူများ)

(၁) စာသင်ကျောင်း			(၂) ကျန်းမာရေး			(၃) လက်မှုပညာရှင်		
	ရွာတွင်နေထိုင်သူ	အခြားရွာမှလာသူ		ရွာတွင်နေထိုင်သူ	အခြားရွာမှလာသူ		ရွာတွင်နေထိုင်သူ	အခြားရွာမှလာသူ
မူလတန်းပြဆရာ/မ	<input checked="" type="checkbox"/>	<input checked="" type="checkbox"/>	ဆရာဝန်	<input type="checkbox"/>	<input type="checkbox"/>	လက်သမား	<input checked="" type="checkbox"/>	<input type="checkbox"/>
အထက်တန်းပြဆရာ/မ	<input type="checkbox"/>	<input type="checkbox"/>	လက်ထောက်ကျန်းမာရေးမှူး	<input type="checkbox"/>	<input type="checkbox"/>	ပန်းရံ	<input checked="" type="checkbox"/>	<input type="checkbox"/>
အလယ်တန်းပြဆရာ/မ	<input type="checkbox"/>	<input type="checkbox"/>	အမျိုးသမီးကျန်းမာရေးဆရာမ	<input type="checkbox"/>	<input type="checkbox"/>	လှုပ်စစ်ကျွမ်းကျင်၊ ဦးသမား	<input type="checkbox"/>	<input type="checkbox"/>
မူကြိုဆရာ/မ	<input type="checkbox"/>	<input type="checkbox"/>	သားဖွားဆရာမ	<input type="checkbox"/>	<input checked="" type="checkbox"/>	ရေတိုက်လွယ်သူ	<input type="checkbox"/>	<input type="checkbox"/>
အခြား	<input type="checkbox"/>	<input type="checkbox"/>	ပြည်သူ့ကျန်းမာရေးလုပ်သား	<input type="checkbox"/>	<input type="checkbox"/>	စက်ပြင်ဆရာ	<input checked="" type="checkbox"/>	<input type="checkbox"/>
မှတ်ချက်			မှတ်ချက်			မှတ်ချက်		

(ဃ) ကျေးရွာသို့ ရောက်ရှိနိုင်သည့် လမ်းအခြေအနေ / ကျေးရွာတစ်ရွာသည် ၎င်း၏ ကျေးရွာအုပ်စုနှင့် ဆက်သွယ်ထားသော လမ်းအခြေအနေ (အောက်ပါတို့ကိုပိုင်းပါ)

ကျောက်ကြမ်းလမ်း ကတ္တရာလမ်း ကွန်ကရစ်လမ်း မော်တော်ဆိုင်ကယ်လမ်း
 ကျောက်ခင်းလမ်း (မြေသားလမ်း) လူသွားလမ်း အခြား _____

(င) ကျေးရွာဖွံ့ဖြိုးမှုစီမံချက်

- (၁) လူထုဗဟိုပြုစီမံကိန်းမစတင်မီ ဤကျေးရွာတွင်ကျေးရွာဖွံ့ဖြိုးမှု စီမံချက်ရှိခဲ့ပါသလား? ရှိပါသည် (မရှိပါ) မသိပါ
- (၂) ရှိခဲ့ပါလျှင် ဤစီမံချက်ကို မည်သည့် ခုနှစ်တွင်ပြင်ဆင်ခဲ့ပါသနည်း? နှစ်-----/မသိပါ
- (၃) ဤစီမံချက်ကို မြို့နယ်မှအတည်ပြုခဲ့ပါသလား? ပြုခဲ့ပါသည်/မပြုခဲ့ပါ /မသိပါ

(စ) ခရီးအကွာအဝေး

- (၁) ဤကျေးရွာ၏ဗဟိုမှ ၎င်းကျေးရွာအုပ်စု၏ဗဟိုအထိ ခရီးမိုင်မည်မျှကွာဝေးသနည်း? မိုင်-၂-၅-မသိပါ
- (၂) ဤကျေးရွာမှ ၎င်းကျေးရွာအုပ်စုဗဟိုအထိ သွားလာရာတွင်ကြာမြင့်သည့်အချိန်။

ခြောက်သွေ့ရာသီတွင်ကြာချိန်-- ၃၀ မိနစ်-- မထင်လျှင် (မော်တော်ဆိုင်ကယ်) ခြေလျှင်/လား/မော်တော်ဆိုင်/ အခြား -----

မိုးရာသီတွင်ကြာချိန်-- ၃၀ မိနစ်-- မထင်လျှင် (မော်တော်ဆိုင်ကယ်) ခြေလျှင်/လား/မော်တော်ဆိုင်/ အခြား -----

(ဆ) ပတ်ဝန်းကျင်ဆိုင်ရာ သဘာဝဘေးအန္တရာယ်

ဤကျေးရွာတွင် ရေကြီးခြင်းကဲ့သို့ သဘာဝဘေးအန္တရာယ်ကျရောက်ဖူးခြင်း ရှိပါသလား။
 မရှိပါ ရှိပါသည် ရှိလျှင်ဖော်ပြပါ -----




လူထုဗဟိုပြု စီမံကိန်း၊ စီမံကိန်းလက်ခွဲ အပိုင်း - (၃)

(၈) ကျေးရွာတွင် ဖွဲ့စည်းထားသော အဖွဲ့အစည်းများ
လူထုဗဟိုပြုစီမံကိန်းမတိုင်မီ ဤကျေးရွာတွင် ကျေးရွာဖွံ့ဖြိုးရေးအတွက် အစိုးရ (သို့) ရွာသားများကိုယ်တိုင်(သို့) စီမံကိန်းတစ်ခုခုမှ
ဖွဲ့စည်းထားသည့် အဖွဲ့အစည်းများရှိပါသလား။

(၁) မြစ်စိမ်းကျောင်းကျေးလက်ဖွံ့ဖြိုးရေးစာပွဲစာစာဉ်း
(၂) -----


ကျေးရွာခေါင်းဆောင်

အမည် ဦးစိုးလှိုင်

လက်မှတ်  နေ့စွဲ ၂၈. ၉. ၂၀၁၇

လူထုစည်းရုံးရေးမှူး

အမည် ဒေါ်ဒင်းရှည်ရွှီ

လက်မှတ်  နေ့စွဲ ၂၈. ၉. ၂၀၁၇



လူဝတ်ယူပြု မိမိတို့၏ မိမိတို့လက်ခံ အပိုင်း - (၃)

ပုံစံ - ၈ - ၂ - မိမိတို့စက်ဝန်းအချိန်ဇယား (PC 2)

လမ်းညွှန်ချက် သတ်ဆိုရာလူဝတ်ယူရမည့်နေ့ရက်များ/လက်ထောက်နည်းပညာနည်းပညာများများ မိမိတို့စက်ဝန်းအဆင့်တစ်ခုစီပြီးစီးတိုင်း တွေးခေါ်ရာနှင့် တွေးခေါ်ရာအတွက် ဤပုံစံကို ပြည့်စုံစေရမည်။

စည်းရုံးရေးများ/ဝန်ထမ်း အမည် မော်ဒန်းရည်ခိုင် စက်ဝန်းအားအမှတ်ခြစ်ပါ စက်ဝန်း (၄) စက်ဝန်း (၁) စက်ဝန်း (၂) စက်ဝန်း (၃)

နေ့စွဲ ၂၈.၉.၂၀၁၇ ပြည်နယ်/တိုင်း ဧရာဝတီ မြို့နယ် ကြံခင်း ကျေးရွာအုပ်စု အံင် ကျေးရွာ ဘင်ဖြူ

မိမိတို့စက်ဝန်းအဆင့်စက်ဝန်းအဆင့်များ	နေ့စွဲ		အစည်းအဝေးတွင်တက်ရောက်သူအရေအတွက်				
	စတင်သည့်နေ့	ပြီးဆုံးသည့်နေ့	အမျိုးသား အရေအတွက်	အမျိုးသမီး အရေအတွက်	အိမ်ထောင်စု အရေအတွက်	လူမျိုးစုတက်ရောက်သူ အရေအတွက် နှင့် လူမျိုးစုအမည်	
၁။ ကျေးရွာစက်ဝန်း မိတ်ဆက်အစည်းအဝေး	၂၈.၉.၁၇	၂၈.၉.၁၇	၂၇	၃၅	၉၂	၆၈၁ ၉၂	
၂။ ကျေးရွာဖွံ့ဖြိုးရေး စီမံချက်ရေးဆွဲခြင်း အစည်းအဝေး	၂၈.၉.၁၇	၂၈.၉.၁၇	၂၇	၃၅	၉၂	၆၈၁ ၉၂	
၃။ ကျေးရွာအုပ်စု လုပ်ငန်းဆုံးဖြတ်ချက်ချသည့် အစည်းအဝေး	၂၈.၁၀.၁၇	၂၈.၁၀.၁၇	၂၆	၂၇	၅၃	၆၈၁ ၅၃	
၄။ မြို့နယ်အဆင့် စီမံကိန်းရေးဆွဲရေး နှင့် အကောင်အထည်ဖော်ရေးကော်မတီ၏ စီမံကိန်း သုံးသပ်မှု အစည်းအဝေး	၉.၁၂.၁၇	၉.၁၂.၁၇	မလို	မလို	မလို	မလို	
၅။ မြို့နယ် စီမံကိန်းရေးဆွဲရေး နှင့် အကောင်အထည်ဖော်ရေး ကော်မတီ၏ဆုံးဖြတ်ချက် ချမှတ်ပြီး အထိမ်းအမှတ်ကြော်ငြာသည့် အစည်းအဝေး	၁၅.၁၂.၁၇	၁၅.၁၂.၁၇	၂၇	၂၅	၅၂	၆၈၁ ၅၂	
၆။ စီမံကိန်းလုပ်ငန်းခွဲစီမံချက်ရေးဆွဲခြင်း အစည်းအဝေး							
၆.၁။ စီမံကိန်းလုပ်ငန်း အကောင်အထည်ဖော်ရေးအစီအစဉ် ရေးဆွဲခြင်း	၁၆.၁၁.၁၇	၁၆.၁၁.၁၇	၂၆	၃၃	၆၉	၆၈၁ ၆၉	

လူထုထုတ်ပြု စီမံကိန်း၊ စီမံကိန်းလက်ခွဲ အပိုင်း - (၃)

၆.၂။ ဝယ်ယူရေးအစီအစဉ် ရေးဆွဲခြင်း	၁၅. ၁၁. ၁၇	၁၆. ၁၁. ၁၇	၂၆	၇၃	၆၉	မမာ	၆၉
၆.၃။ သဘာဝရေးကုန်ကျမှု လျာထားရေးအစီအစဉ် ရေးဆွဲခြင်း	၁၇. ၁၁. ၁၇	၁၇. ၁၁. ၁၇	၃၀	၃၇	၆၇	မမာ	၆၇
၆.၄။ ပြင်/ထိန်းသိမ်းရေးအစီအစဉ် ရေးဆွဲခြင်း	၁၇. ၁၁. ၁၇	၁၇. ၁၁. ၁၇	၃၀	၃၇	၆၇	မမာ	၆၇
၇။ စီမံကိန်းလုပ်ငန်းခွဲ တိုးတက်မှု ဖောင်ကြည့် အစည်းအဝေး							
၇.၁။ အစည်းအဝေး ယထာရက်	၉. ၁၀. ၁၈	၉. ၁၀. ၁၈	၂၈	၃၀	၆၈	မမာ	၆၈
၇.၂။ အစည်းအဝေး ဒုတိယအကြိမ်	၂၀. ၂. ၁၈	၂၀. ၂. ၁၈	၂၇	၃၈	၆၇	မမာ	၆၇
၇.၃။ အစည်းအဝေး တတိယအကြိမ်							
၈။ စီမံကိန်းလုပ်ငန်းခွဲ အပြီးသတ်စစ်ဆေးခြင်း အစည်းအဝေး	၁၅. ၃. ၁၈	၁၅. ၃. ၁၈	၂၀	၃၈	၆၈	မမာ	၆၈
၉။ လူထုထုတ်ပြုရေးအစည်းအဝေး	၁၆. ၃. ၁၈	၁၆. ၃. ၁၈	၂၅	၄၇	၆၉	မမာ	၆၉



လူထုဗဟိုပြု စီမံကိန်း၊ စီမံကိန်းလက်ခွဲ အပိုင်း - (၃)

ပုံစံ - ၈ - ၃ ကျေးရွာဖွံ့ဖြိုးရေး ဦးစားပေးအစီအစဉ် (Form PC 3)

လမ်းညွှန်ချက်၊ အဆင့်(၃) ကျေးရွာမှိုက်မှန်းချက်အစည်းအဝေး ပြီးဆုံးသောအခါ ကျေးရွာစီမံကိန်း အထောက်အကူပြု ကော်မတီသည် လူထုစည်းရုံးရေးမှူးအကူအညီဖြင့် ဤပုံစံကိုပြည့်စုံအောင် ဖြည့်သွင်းရမည်။

လူထုစည်းရုံးရေးမှူး/ဝန်ထမ်း အမည် ဖေဒင်းရယ်ဒါ

နေ့စွဲ ၂၈.၉.၂၀၁၇ စက်ဝန်းအား အမှတ်ခြစ်ပါ (✓) စက်ဝန်း(၁) စက်ဝန်း(၂) စက်ဝန်း(၃) စက်ဝန်း(၄)

ပြည်နယ်/တိုင်း ဧရာဝတီ | ကြံ့ခင်း မြို့နယ် | ကျေးရွာအုပ်စု ဆုံလှ | ကျေးရွာ ဆုံဖြူ

က၊ အခက်အခဲအတားအဆီးများအားဆွေးနွေးခြင်း - ယခုလက်ရှိအခြေအနေတွင် ဤကျေးရွာဖွံ့ဖြိုးတိုးတက်ရေးအတွက် အဓိက အခက်အခဲအတားအဆီးများသည် မည်သည့်များဖြစ်ပါသနည်း။ (အမျိုးသား/သမီး အနည်းဆုံးအခက်အခဲ ၅ ခုစီဖော်ပြပါ)

အမျိုးသား အဖွဲ့မှ တင်ပြသောအခက်အခဲအတားအဆီးများ		အမျိုးသမီး အဖွဲ့မှတင်ပြသောအခက်အခဲအတားအဆီးများ	
၁	လမ်းပန်းဆက်သွယ်ရေးခက်ခဲခြင်း	၁	စာလုပ်စာကိုင်ရှင်များပါးခြင်း
၂	ငွေကြေးမပြည့်စုံခြင်း	၂	မပညာသုတေသနအားနည်းခြင်း
၃	ကျွန်းမာရေးစောင့်ရှောက်မှုအားနည်းခြင်း	၃	ပညာရေးစကားရည်နည်းခြင်း
၄		၄	
၅		၅	
၆		၆	
၇		၇	

ခ၊ မှိုက်မှန်းခြင်း - နောင်လာမည့် (၅)နှစ် အတွင်း ကျေးရွာဖွံ့ဖြိုးရေး မှိုက်မှန်းလျာထားချက်များအား တင်ပြပါ။

အမျိုးသားအဖွဲ့မှ တင်ပြသောမှိုက်မှန်းချက်များ		အမျိုးသမီးအဖွဲ့မှ တင်ပြသောမှိုက်မှန်းချက်များ	
၁	ရွာတွင်းကွန်ကရစ်လမ်းပြုစီမံမည်။	၁	ကျေးပြန်ဝေရေးစရိတ်ရှိ ချွေပါးမည်။
၂	ရွာချွမ်းဆက်လမ်းချောင်းကျောက်ခင်းချိတ်ရမည်။	၂	လျှပ်စစ်စီးလမ်းချိတ်ရမည်။
၃	စာကြည့်တိုက်ရှိရမည်။	၃	မီးသတ်ရေးကန်ရှိရမည်။
၄	စာရေးပေါ်ကားရှိရမည်။	၄	မူကြိုကျောက်စိမ်းရှိရမည်။
၅		၅	ဆေးပေးခန်းရှိရမည်။
၆		၆	စိုက်ပျိုးရေးစာလုံစာလောက်ရှိရမည်။
၇		၇	



လူထုဗဟိုပြု စီမံကိန်း၊ စီမံကိန်းလက်ခွဲ အပိုင်း - (၃)

ဂ။ လူထုစီမံကိန်း၏ လာမည့် (၃) နှစ်အတွက် အကျုံးဝင်သော ဦးစားပေး ဖွံ့ဖြိုးတိုးတက်မှု လုပ်ငန်း အစီအစဉ်များအားဖော်ပြပါ။

အဆင့်	ကျေးရွာအတွက် ဦးစားပေး ဖွံ့ဖြိုးတိုးတက်မှု လုပ်ငန်းစဉ်များ	အဆိုပြုသူ (အမျိုးသားများ/ အမျိုးသမီးများ/အမျိုးသား+ အမျိုးသမီး)	ခန့်မှန်းကုန်ကျ စရိတ်	အကျိုးခံစားခွင့်ရှိသူ ခန့်မှန်းခြေ အရေ အတွက်
၀	ကွန်ကရစ်မီးတိုင်ခြင်းကြိုး	စာမျိုးသား+စာမျိုးသမီး	၁၀၀ သိန်း	၃၃၃
၂	ဓာတ်အားလျှော့ချရေး အချက်အလက် လမ်းခရီးခြင်း	စာမျိုးသား	၄၅ သိန်း	၃၃၃
၃	ဘက်စုံဥဒုံးခန်းမ	စာမျိုးသား+စာမျိုးသမီး	၈၀ သိန်း	၃၃၃
၄				
၅				
၆				
၇				
၈				

ဃ။ လူထုစီမံကိန်း၏ လာမည့် (၃) နှစ်အတွက်အကျုံးမဝင်သော ဦးစားပေး ဖွံ့ဖြိုးတိုးတက်မှု လုပ်ငန်း အစီအစဉ်များအားဖော်ပြပါ။

အဆင့်	ကျေးရွာအတွက် ဦးစားပေး ဖွံ့ဖြိုး တိုးတက်မှု လုပ်ငန်းစဉ်များ	အဆိုပြုသူ (အမျိုးသားများ/ အမျိုးသမီးများ/အမျိုးသား+ အမျိုးသမီး)	အခန်းကဏ္ဍ
၀	ဆိုင်လမ်းလမ်းရေး	စာမျိုးသမီး	မီးလမ်းရေး
၂			
၃			
၄			
၅			

ဥက္ကဋ္ဌ ၊ ကျေးရွာစီမံကိန်းအထောက်အကူပြုကော်မတီမှ အတည်ပြုသည်။

အမည် ဦးလင်းရွှေ ----- လက်မှတ် [Signature] ----- နေ့စွဲ ၂၅.၉.၂၀၁၇

ဒေါ်အိန်နီ ခင်စိန်

လူထုဗဟိုပြု စီမံကိန်း၊ စီမံကိန်းလက်စွဲ အပိုင်း - (၁)
 ပုံစံ - ၀ - ၄ ကျေးရွာအုပ်စုစီမံကိန်းလုပ်ငန်းခွဲရွေးချယ်ခြင်းပုံစံ (Form PC 4)

လယ်ဥယျာဉ်များ၊ စီမံကိန်းလုပ်ငန်းခွဲရွေးချယ်မှုအစည်းအဝေးပြီးနောက်တွင် ကျေးရွာအုပ်စုမှ CF/TF တို့၏ အကူအညီရယူ၍ ကျေးရွာစီတောက်တော်မတီမှ လက်မှတ်ရေးထိုးပြီး အဆိုပါပုံစံအား ပြည်ပုံအောင်ကြည့်ခွင့်ရမည်။ ဤပုံစံအား ပြည်ပုံအောင်ကြည့်ခွင့်ရပြီးနောက် ကျေးရွာအုပ်စုမှ ပြီးစီးတော်မတီအတွက် TPIC သို့ ပေးပို့ရန်အတွက် နောက်ထက်တွဲအဖြစ် တားရှိရမည်။ CF မှ ကျေးရွာတစ်ရွာချင်းစီ၏ စီမံကိန်းလုပ်ငန်းခွဲဆိုင်ရာ အချက်အလက်များကို MIS သို့ ထည့်သွင်းရမည်။ (ယခုစနစ်စီမံကိန်းလုပ်ငန်းခွဲ ဖလှယ်နိုင်သော ကျေးရွာများ မပါဝင်ပါ။)

ကျေးရွာစည်းရုံးရေးမှူး/လမ်းထမ်းအမည် ဦးဦးဦးဦး ဖိတ်ခေါ်ရက် ၂၀၁၇
 နေ့စွဲ ၂၀. ၂၀. ၂၀၁၇
 မြည်နှုတ်/တိုင်း ကျောက် မြို့နယ် ကျောက် ဌာန

ကျေးရွာအမည်	ဆောင်ရွက်မည့် လုပ်ငန်းများ	အပိုင်းအတာ	ခန့်မှန်း တိုက်ရိုက် အကျိုးခံစားခွင့် ရှိသူများ	အဆိုပြုတင်ပြသူ	စီမံကိန်းမှ ထည့်သွင်းမှု	ခန့်မှန်းကုန်ကျစရိတ်		စုစုပေါင်း
						ကျေးရွာမှ ထည့်သွင်းမှု	အခြားထည့်သွင်းမှု (ခေါ်ပြုပါ)	
ကျေးလင်း	ရွာတွင်းဆေးရုံ၊ ရေအေးစနစ်	၃၆၀' x ၁၀' x ၆"	၂၅၀	ကျေး ကျေး+၀	၃၅ သိန်း	-	-	၃၅ သိန်း
သစ်ပြင်	ရုံပေးရေ၊ ရေအေးစနစ်	၄၆၀' x ၈' x ၆"	၂၅၀	ကျေး ကျေး+၀	၃၅ သိန်း	၁	-	၄၅ သိန်း
ကျေးလင်း	ရွာတွင်းဆေးရုံ၊ ရေအေးစနစ်	၂၅၀' x ၁၀' x ၆"	၅၂၀	ကျေး ကျေး+၀	၅၈ သိန်း	-	-	၅၈ သိန်း
ရွာစင်	ရွာတွင်းဆေးရုံ၊ ရေအေးစနစ်	၃၅၀' x ၁၂' x ၆"	၂၅၀	ကျေး ကျေး+၀	၅၈ သိန်း	-	-	၅၈ သိန်း
သစ်ပြင်	ရွာတွင်းဆေးရုံ၊ ရေအေးစနစ်	၇၁၈' x ၁၀' x ၆"	၅၂၀	ကျေး ကျေး+၀	၂၅ သိန်း	-	-	၂၅ သိန်း

ရာထူး ကျေးရွာအုပ်စု စီ/ထောက်ကော်မတီ ဥက္ကဋ္ဌ အမည် လက်မှတ် ရက်စွဲ

လူထုဗဟိုပြုစီမံကိန်းစီမံကိန်းလက်ကြံ

အပိုင်း-၃ ၂၉.၉.၂၀၁၅

ပုံစံ PC-၄ ကျေးရွာအုပ်စုစီမံကိန်းလုပ်ငန်းခွဲစွဲချယ်ခြင်းပုံစံ

လယ်ထွက်များ၊ ကျေးရွာအုပ်စုစီမံကိန်းရှာဖွေရန်အတွက် အစည်းအဝေးတွင် ဤပုံစံအား လူထုစည်းရုံးရေးမှူး / လက်ထောက်နည်းပညာမှူးတို့၏ အကူအညီဖြင့် ဖြည့်သွင်းရမည်။ ဤပုံစံအား ဖြည့်သွင်းပြီးပါက ကျေးရွာအုပ်စုမှူးတို့ထံသို့ တောင်းဆိုပေးရန်အတွက် ဆောင်ရွက်ပေးရမည်။

အချက်အလက်များကို MIS သို့ ထည့်သွင်းရမည်။

ကျေးရွာစည်းရုံးရေးမှူး/လက်ထောက်အမည် _____

စက်ဝန်းအား အမှတ်ကြိုက်ပေးပါ (✓) စက်ဝန်း (၁) စက်ဝန်း (၂) စက်ဝန်း (၃) စက်ဝန်း (၄)

နေ့စွဲ _____

ကျေးရွာအုပ်စု _____

မြို့နယ် _____

ကျေးရွာအမည်	ဆောင်ရွက်မည့် လုပ်ငန်းများ	အတိုင်းအတာ	ခန့်မှန်း တိုက်ရိုက်အကျိုး ဖွဲ့စည်းရန်ရသွား	အဆိုပြုတင်ပြသူ	ခန့်မှန်းကုန်ကျစရိတ်		
					စီမံကိန်းမှ ထည့်သွင်းမှု	ကျေးရွာမှ ထည့်သွင်းမှု	အခြားထည့်သွင်းမှု (ဖော်ပြပါ) ထည့်သွင်းမှု အမည်/အဖွဲ့
စောက်သစ်ပြ	ရွာတွင်းလမ်း ၃၀၀' x ၁၄' x ၆"၊ ချောင်းကျောက် ၁၀၀' x ၁၀' x ၆"၊ ခင်းခြင်း ၁၅၅' x ၁၂' x ၆"၊ ခင်းခြင်း ၂၃၅' x ၁၂' x ၆"၊ ၁၅၀' x ၇' x ၆"	၆၂	၂၇ သိန်း	၂၇ သိန်း			၂၇ သိန်း
ပေါက်တိုင်း	ရွာတွင်းလမ်း ၂၇၇၇' x ၁၄' x ၆"၊ ချောင်းကျောက် ၁၅၄၇' x ၁၂' x ၆"၊ ခင်းခြင်း	၄၆၇	၅၀၀ သိန်း	၅၀၀ သိန်း			၅၀၀ သိန်း


လူထုဗဟိုပုံနှိပ်ကိန်းစီမံကိန်းလက်

အပိုင်း-၃ ၂၉.၉.၂၀၁၅

သင်္ကြာ	ဝင်တာ၊ ဓာဆေးကမ်း၊ နဂါးကုတ်၊ ခင်း၊ ခြံ၊ နေ၊ ပွားကမ်း၊ ချောင်း၊ ပျော်ကမ်း၊ ခြံ	၂၁၀' x ၁၉' x ၈' ၃၀၀' x ၁၉' x ၆"	၃၃၃	၂၀၁၅	၂၀၁၅	၂၀၁၅
မြေကြေး	မရတူး၊ ရေကန် မောင်ကန်၊ မောင် ခွေးကန်၊ ခြံ	၂' x ၁၆၀' ၁၀' x ၁၀' x ၆' ၆' x ၆' x ၆' ၄' x ၆' - ၄၀၀' ၁၅' x ၆' - ၂၅၀၀'	၃၃၅	၂၀၁၅	၂၀၁၅	၂၀၁၅
ဆုံလဲ	သစ်ကန်၊ ချောင်း	၂၀' x ၃၀၀' x ၅'	၅၂၀	၂၀၁၅	၂၀၁၅	၂၀၁၅

အမည်: ဦးအောင်၊ ဦးအောင်၊ ဦးအောင်

ရာထူး: ကျေးဇူးတင်ပုဂ္ဂိုလ်/ထောက်ပံ့ကိစ္စမှူး

လက်မှတ်:  ရက်စွဲ: ၁၅. ၀၉. ၂၀၁၅

စိုက်ပျိုးရေး၊ မွေးမြူရေးနှင့် ဆည်မြောင်းဝန်ကြီးဌာန

ကျေးလက်ဒေသဖွံ့ဖြိုးတိုးတက်ရေးဦးစီးဌာန

လူထုဗဟိုပြုစီမံကိန်း(တတိယနှစ်စက်ဝန်း)

ပထမအကြိမ်ကျေးရွာအစည်းအဝေး

- ကျင်းပသည့်နေ့ရက် - ၂၈.၉.၂၀၁၇(ကြာသာပတေးနေ့)
- ကျင်းပသည့်အချိန် - နေ့လယ် (၁နာရီ ၃၀ မိနစ်)
- ကျင်းပသည့် နေရာ - ဘုန်းတော်ကြီးကျောင်း၊ သဲဖြူကျေးရွာ
- ကျင်းပသည့် ဧရိယာ - ဆုံလဲအုပ်စု၊ ကြံခင်းမြို့နယ်။

သဲဖြူကျေးရွာ၏ ပထမအကြိမ် ကျေးရွာအစည်းအဝေးအား (၂၈.၉.၂၀၁၇) နေ့လယ် (၁ နာရီ ၃၀မိနစ်) တိတိ အချိန်တွင် ကျင်းပပါသည်။ ကျေးရွာအမျိုးသား ()ဦး၊ ကျေးရွာ အမျိုးသမီး () ဦး တက်ရောက်ကြပါသည်။

အစီအစဉ်အရ တာဝန်ကျဝန်ထမ်းများမှ စတင်မိတ်ဆက်ကြပါသည်။ ၎င်းနောက် လူထုစည်းရုံးရေးမှူး ဦးညီညီလွင်မှ စီမံကိန်းအကြောင်းမိတ်ဆက်၍ စီမံကိန်း၏ ရည်ရွယ်ချက် နှင့် PRA Tools များအား ပြန်လည်ဆန်းစစ်ပါသည်။ PRA Tools များတွင်လိုအပ်သည်များ ဖြည့်စွက်ပြီးသည်နှင့် ကော်မတီအပြောင်းအလဲရှိ/ မရှိ မေး မြန်းရာ ကော်မတီအား ပြန်လည် ဖွဲ့စည်းခဲ့ပါသည်။ ပြောင်းရွှေ့သွားသူများနှင့် ရပ်နားလို သူများကိုယ်စား အခြားလူများမှ တာဝန်ယူပါဝင်ထမ်းဆောင်ကြပါသည်။ ဆက်လက်၍ ယခုနှစ်တွင် လုပ်ငန်းဆောင်ရွက်ရန် ဆန္ဒရှိ/ မရှိ မေးမြန်းရာ မေးမြန်းရာ ကျေးရွာသူ/ ကျေးရွာသားများမှ ယခုနှစ်တွင်လည်း မိမိတို့ကျေးရွာအနေဖြင့် လုပ်ငန်းရရှိ မည်ဆိုလျှင် လုပ်ဆောင်လိုကြောင်း ပြောကြားပါသည်။ သဲဖြူကျေးရွာ အနေဖြင့်ယခင်နှစ် (ဒုတိယ နှစ်စက်ဝန်း)တွင် ပထမဦးစားပေးလုပ်ငန်းဖြစ်သော ရွာတွင်းလမ်းချောင်းကျောက် ခင်းခြင်း လုပ်ငန်းအား ဆောင်ရွက်ခဲ့ပါသည်။ ယခုနှစ် (တတိယနှစ်စက်ဝန်း) အတွက် ဦးစားပေး လုပ်ငန်းအစီအစဉ် အရ

- ပထမဦးစားပေးလုပ်ငန်းမှာ - ကွန်ကရစ်မီးတိုင်နှင့် မီးကြိုး
- ဒုတိယဦးစားပေးလုပ်ငန်းမှာ - ရေကျော်နှင့် ချောင်းကျောက်လမ်းခင်းခြင်း
- တတိယဦးစားပေးလုပ်ငန်းမှာ - ဘက်စုံသုံးခန်းမတို့ ဖြစ်ပါသည်။

ထို့ကြောင့် သဲဖြူကျေးရွာ အနေဖြင့် ယခုနှစ်အားအုပ်စုမှခွင့်ပြုပေး လျှင်
ဒုတိယဦးစားပေးစီမံကိန်းလုပ်ငန်းခွဲအားဆောင်ရွက်လိုကြောင်း အစည်းအဝေးတက်ရောက်သူ
အမျိုးသား၊ အမျိုးသမီးများမှ အဆိုပြုကြပါသည်။

မှတ်တမ်းတင်သူ

ဒေါ်နှင်းရည်ချို

မိတ္တူကို-

လူထုစည်းရုံးရေးမှူး

၁၄။ ကဏ္ဍအလိုက်ဦးစားပေးဖွံ့ဖြိုးရေးလုပ်ငန်းစဉ်များ

ကျေးရွာကဏ္ဍအလိုက်ဦးစားပေးဖွံ့ဖြိုးရေးလုပ်ငန်းစဉ်များ						
	စဉ်	လုပ်ငန်း	အဆိုပြုသူ	လ/နှစ်	လုပ်ဆောင်မည့်သူ	ပြင်ပမှထောက်ပံ့ပေးသူ
အခြေခံအဆောက်အအုံ	၁။	တံတားအဆင်းကွန်ကရစ်ခင်းခြင်းနှင့် ချောင်းကျောက်လမ်း	ကျား-မ	၂၀၁၈	ကျေးရွာလူထု	လူထုဗဟိုပြုစီမံကိန်း
	၂။	ကွန်ကရစ်မီးတိုင်နှင့်မီးကြိုး	ကျား	၂၀၁၈	ကျေးရွာလူထု	လူထုဗဟိုပြုစီမံကိန်း
	၃။	ဘက်စုံသုံးခန်းမ	ကျား-မ	၂၀၁၉	ကျေးရွာလူထု	လူထုဗဟိုပြုစီမံကိန်း
အသက်မွေးဝမ်းကြောင်း/စိုက်ပျိုးရေး	၁။	စိုက်ပျိုးရေးသင်တန်း	-	-	-	ကျေးလက်ဦးစီးဌာန
ကျန်းမာရေးနှင့်အာဟာရ						
ပညာရေး						
အခြား	၁။	ဆိုလာမီး	-	-	-	ကျေးလက်ဦးစီးဌာန