

ပြည်ထောင်စုသမ္မတမြန်မာနိုင်ငံတော်အစိုးရ
စိုက်ပျိုးရေး၊ မွေးမြူရေးနှင့် ဆည်မြောင်းဝန်ကြီးဌာန
(ကျေးလက်ဒေသဖွံ့ဖြိုးတိုးတက်ရေးဦးစီးဌာန)
လူထုဗဟိုပြုစီမံကိန်း(တတိယနှစ်စက်ဝန်း)



National Community Driven Development Project
(NCDDP)



ကျေးရွာဖွံ့ဖြိုးရေးအစီအစဉ်
Village Development Plan (VDP)
ကြံ့ခင်းမြို့နယ်

မာတိကာ

၁။ မြို့နယ်မြေပုံ

၂။ ကျေးရွာမြေပုံ(တည်နေရာ)

၃။ အုပ်စုတွင်ပါ ဝင်သောကျေးရွာများစာရင်း

၄။ ကျေးရွာအခြေခံအချက်အလက်များ(ကျေးရွာသမိုင်းကြောင်း)

၅။ လူထုပူးပေါင်းပါဝင်သော လူမှုဆန်းစစ်ခြင်းနှင့် အကဲဖြတ်ခြင်းလုပ်ငန်းစဉ်(PSA/PRA)အကျဉ်းချုပ်ဖော်ပြချက်

၆။ ကျေးရွာဖွံ့ဖြိုးရေးအစီအစဉ်အတွက်အသုံးပြုခဲ့သော PRA toolsများနှင့် တစ်ခုချင်းစီအတွက် သုံးသပ်ချက်များ

၇။ ကော်မတီဝင်များရွေးချယ်ခြင်းနှင့်ကျေးရွာဖွံ့ဖြိုးရေးအစီအစဉ်ဆောင်ရွက်မှုမှတ်တမ်းခါတ်ပုံများ

၈။ ကျေးရွာအချက်အလက်(ပုံစံ-၁)

၉။ စီမံကိန်းစက်ဝန်းအချိန်ဇယား(ပုံစံ-၂)

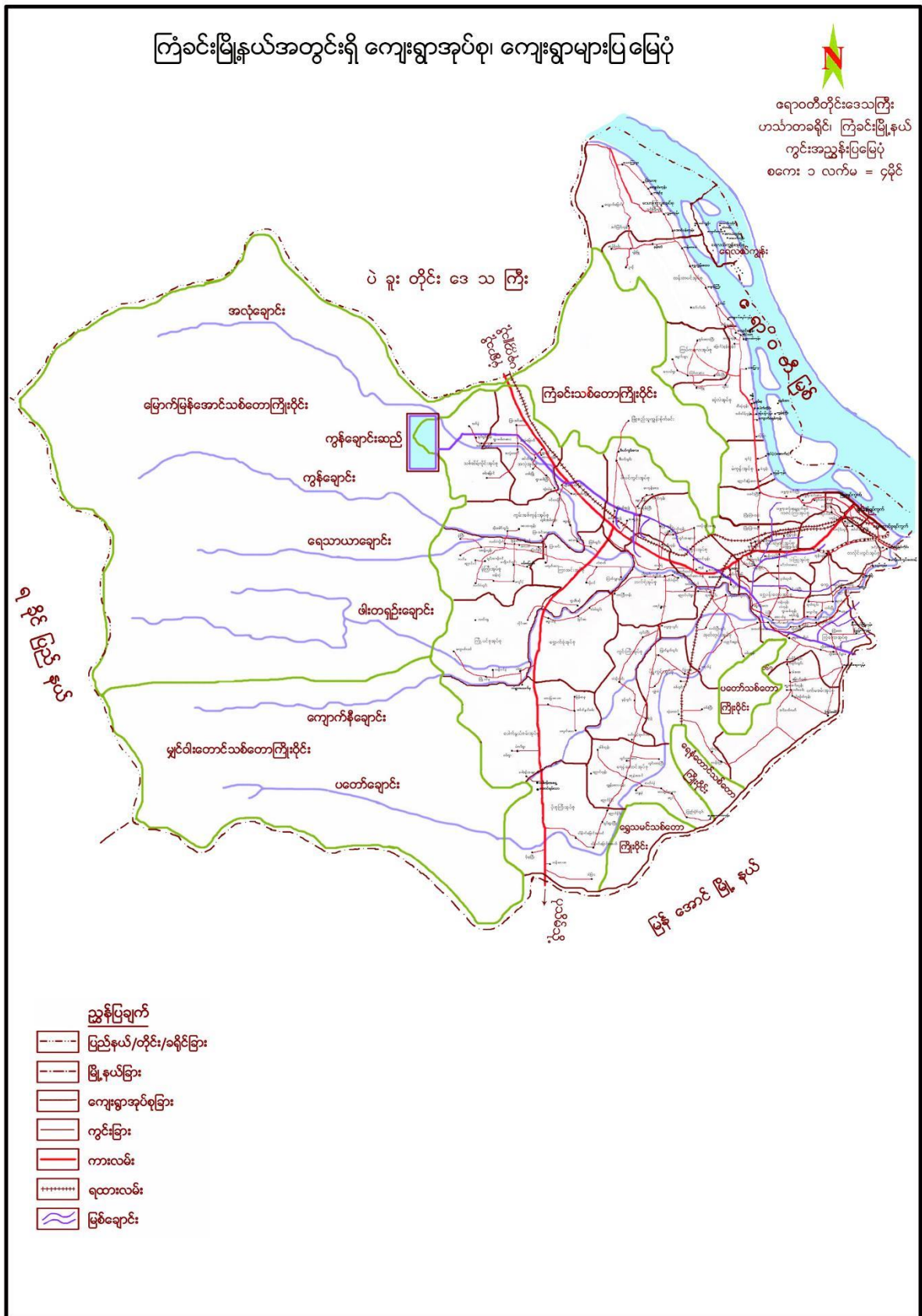
၁၀။ ကျေးရွာဖွံ့ဖြိုးရေးဦးစားပေးအစီအစဉ်(ပုံစံ-၃)

၁၁။ ကျေးရွာအုပ်စုစီမံကိန်းလုပ်ငန်းခွဲရွေးချယ်ခြင်း(ပုံစံ-၄)

၁၂။ အစည်းအဝေးမှတ်တမ်းများ

၁၃။ ကဏ္ဍအလိုက်ဦးစားပေးဖွံ့ဖြိုးရေးလုပ်ငန်းစဉ်များ

၁။ မြို့နယ်မြေပုံ



၃။ အုပ်စုတွင် ပါဝင်သော ကျေးရွာများ စာရင်း

ဆုံလဲကျေးရွာအုပ်စုတွင်

၁။ မြေခြားကျေးရွာ

၂။ ကျောက်စရစ်ကုန်းကျေးရွာ

၃။ ကျွန်းကြီးကျေးရွာ

၄။ သစ်ဆိမ့်ကုန်းကျေးရွာ

၅။ အိုးဘိုကုန်းကျေးရွာ

၆။ ပေါက်တိုင်းကျေးရွာ

၇။ ခုနှစ်တာကျေးရွာ

၈။ ဆီဆုံကုန်းကျေးရွာ

၉။ ရှမ်းစုကျေးရွာ

၁၀။ ဓမ္မီကျေးရွာ

၁၁။ ဆုံလဲကျေးရွာ

၁၂။ သဲဖြူကျေးရွာ

၁၃။ သပြေလှကျေးရွာ

၁၄။ မြောင်(အုန်းကုန်း)ကျေးရွာ

၁၅။ ရွာသစ်ကုန်းကျေးရွာ

၁၆။ ကျောင်းကုန်းကျေးရွာ

၁၇။ သပြေကုန်းကျေးရွာ

၁၈။ အောင်သပြေကျေးရွာ

၁၉။ ဆိပ်သာကျေးရွာ

တို့ပါဝင်ပါသည်။

၄။ကျေးရွာအခြေခံအချက်အလက်များ(ကျေးရွာသမိုင်းကြောင်း)

ဧရာဝတီတိုင်းဒေသကြီး၊ ကြံခင်းမြို့နယ်၊ ဆုံလဲကျေးရွာအုပ်စုတွင် ကျေးရွာပေါင်း ၁၉ရွာရှိ သည့်အနက်တွင် သပြေလှကျေးရွာသည် ကြံခင်း-ဆိပ်သာသွားကားလမ်းမကြီးဘေးမှ ပေ၃၀၀၀ခန့်ဝင် ရောက်ရှိပါသည်။ ကျေးရွာအိမ်ခြေအနေဖြင့် ကျေးရွာတွင်း ၁၄အိမ်တည်ရှိပြီး လမ်းမကြီးနဘေးတွင် ၃ အိမ်တည်ရှိပါသည်။

ကျေးရွာစီးပွားရေးအနေဖြင့် စိုက်ပျိုးရေးကိုသာအဓိကလုပ်ကိုင်ကြပါသည်။ လယ်၊ တောင်ယာ၊ ကိုင်းလုပ်ငန်းများကို ဆောင်ရွက်ကြပါသည်။ လက်လုပ်လက်စားများလည်းရှိကြပါသည်။ ကျေးရွာပညာရေးအနေဖြင့် ပေါက်တိုင်းကျေးရွာရှိ အလယ်တန်းကျောင်း၊ ဆိပ်သာကျေးရွာရှိ အထက် တန်းကျောင်းများသို့ သွားရောက်ပညာသင်ကြားရပါသည်။ ပေါက်တိုင်းကျေးရွာနှင့် ဆိပ်သာကျေးရွာ တို့သည် အနည်းငယ်သာကွာဝေးပါသည်။

လမ်းပန်းဆက်သွယ်ရေးအနေဖြင့် လူထုဗဟိုပြုစီမံကိန်းပထမနှစ်တွင် ကျေးရွာတွင်းလမ်းကို ဆောင်ရွက်ခဲ့သောကြောင့် ကျေးရွာလမ်းပန်းဆက်သွယ်ရေးအဆင်ပြေခဲ့ရပါသည်။ ဒုတိယနှစ်စက်ဝန်း တွင် ကျေးရွာတွင်းသောက်သုံးရေအတွက် စက်ရေတွင်း၊ ရေစက်ရုံ၊ ရေကန်များတည်ဆောက်ပြီး အဆင်ပြေစေခဲ့ပါသည်။

ကျေးရွာသည် မိုးအခါတွင် ချောင်းရေလျှံသောကြောင့် ရေကြီးမှုများနှစ်စဉ်ကြုံတွေ့ကြရပါ သည်။ ထို့အချိန်တွင် ကျေးရွာတွင် အခက်အခဲများဖြစ်ကြရပါသည်။ ကျေးရွာတွင် အခြေခံအဆောက် အဦးများရှားပါသည်။ ကျေးရွာငယ်ဖြစ်သောကြောင့် ဗုဒ္ဓဘာသာများသာနေထိုင်ကြသော်လည်း ကျေးရွာတွင် ဘုန်းတော်ကြီးကျောင်းပင်မရှိပါ။


ကျေးရွာအိမ်ခြေနည်းပါးသော်လည်း မိသားစုများစုပေါင်းနေထိုင်သောကြောင့် ကျေးရွာတိုး တက်ရေးအတွက် ဝိုင်းဝန်းဆောင်ရွက်ကြပါသည်။

၅။ လူထုပူးပေါင်းပါဝင်သော လူမှုဆန်းစစ်ခြင်းနှင့် အကဲဖြတ်ခြင်းလုပ်ငန်းစဉ် (PSA/PRA) အကျဉ်းချုပ်ဇယား

စဉ်	အကြောင်းအရာ	ရက်စွဲ	ဦးတည်အုပ်စု	တက်ရောက်သူ			အဓိကတွေ့ဆန်းချက်များ
				ကျား	မ	ပေါင်း	
၁	လူမှုနှင့်သဘာဝ အရင်းအမြစ်ပြမြေပုံ (Social Map & Resource map)	၂.၁၂.၂၀၀၇	ရပ်မိရပ်ဖ၊ ကော်မတီဝင်များ၊ ရပ်ရွာလူထုများ	၆	၆	၁၂	- ဒေသတွင်း သဘာဝအရင်းမြစ်များ - လူမှုအဆောက်အဦများ - ဘာသာရေးအဆောက်အဦများ - လမ်းပန်းဆက်သွယ်ရေးများ
၂	ရာသီခွင်ပြ ပြက္ခဒိန် (Seasonal Calender)	၂.၁၂.၂၀၀၇	ကော်မတီဝင်များနှင့်၊ ရပ်ရွာလူထုများ	၆	၆	၁၂	- ရာသီဥတုစိုက်ပျိုးသီးနှံများ၊ လအလိုက်ဝင်ငွေများ၊ အလုပ်အကိုင် အခွင့်အလမ်းများ၊ ပွဲတော်များ၊ သဘာဝဘေးများ၊ လယ်ယာလုပ်ငန်းနှင့် အခြားလုပ်ငန်းများ
၃	ဥစ္စာနေအဆင့် သတ်မှတ်ခြင်း (Wealth Ranking)	၂.၁၂.၂၀၀၇	ချမ်းသာ၊ အလယ်၊ အလတ်၊ နွမ်းပါး၊ အလွန်နွမ်းပါး အုပ်စုများ	၆	၆	၁၂	- ကျေးရွာ လူမှုစီးပွားအုပ်စုများ၊ ခွဲခြားသတ်မှတ်နိုင်ရေး - အဆင့်လိုက်အခြေခံ စံနှုန်းများ၊ အများသဘောတူသတ်မှတ်နိုင်ရေး - ကျေးရွာ၏ လူမှု စီးပွားရေး
၄	အဖွဲ့အစည်းချိတ်ဆက်မှုပြမြေပုံ (Venn Diagram)	၂.၁၂.၂၀၀၇	ကျေးရွာအုပ်ချုပ်ရေးအဖွဲ့၊ အခြားအဖွဲ့တွင် ပါဝင်သူများ	၆	၆	၁၂	- ကျေးရွာတွင်း၊ ပြင်ပအဖွဲ့အစည်းများ မည်ကဲ့သို့ ချိတ်ဆက် ဆောင်ရွက် နေပုံ။
၅	ပင့်ကူအိမ်ကွန်ယက် (cobweb)	၂.၁၂.၂၀၀၇	ကျေးရွာရှိအမျိုးသားနှင့် အမျိုးသမီးများ	၆	၆	၁၂	- နေ့စဉ်ဘဝအတွက် ဆောင်ရွက်မှု တွင် အမျိုးသားနှင့်အမျိုးသမီးတို့၏ ပါဝင်နိုင်မှုအချိုး - အမျိုးသားနှင့်အမျိုးသမီး တန်းတူ အခွင့်အရေးရရှိနိုင်မှု အပေါ် သုံးသပ်ခြင်း။
၆	အရင်းအမြစ်များ အပေါ်အသုံးချနိုင်မှု၊ လွှမ်းမိုးမှုနှင့် ဆုံးဖြတ်နိုင်မှု (Asset Mapping)	၂.၁၂.၂၀၀၇	ကျေးရွာရှိ အမျိုးသားနှင့် အမျိုးသမီးများ	၆	၆	၁၂	- အရင်းအမြစ်များအပေးတွင် (အမျိုးသားနှင့်အမျိုးသမီးများ) အသုံးပြုနိုင်မှုနှင့် ထိန်းချုပ်မှုတွင် မည်သည့်အကြောင်းကြောင့်နည်း။ မည်သို့ညီမျှစွာ ခံစားခွင့် ရမည်နည်း။
၇	အခက်အခဲပြဿနာ (Problem)	၂.၁၂.၂၀၀၇	ကော်မတီဝင်များနှင့်၊ ရပ်ရွာလူထုများ	၆	၆	၁၂	- ဒေသဖွံ့ဖြိုးရေးအတွက် အနှောင့်အယှက် အတားအဆီး၊ အခက်အခဲများ။ - လိုအပ်ချက်များ။
၈	ကျေးရွာမျှော်မှန်းချက်များ (Village Vision)	၂.၁၂.၂၀၀၇	ကော်မတီဝင်များနှင့်၊ ရပ်ရွာလူထုများ	၆	၆	၁၂	- ဒေသဖွံ့ဖြိုးရေးအတွက် ဘာတွေမျှော်မှန်းထားသလဲ။ ဘာကြောင့်မျှော်မှန်းထားသလဲ။
၉	ကျေးရွာဦးစားပေး လုပ်ငန်းများ	၂.၁၂.၂၀၀၇	ကော်မတီဝင်များနှင့်၊ ရပ်ရွာလူထုများ၊ တက် ရောက်သူ အားလုံး	၆	၆	၁၂	- အကျိုးပြုလူဦးရေ၊ အကျိုးခံစားခွင့် - လိုအပ်ချက်အဆင့်သတ်မှတ်ခြင်း။

၆။ ကျေးရွာဖွံ့ဖြိုးရေးအစီအစဉ်အတွက်အသုံးပြုခဲ့သော PRA tools များနှင့်တစ်ခုချင်းစီအတွက်သုံးသပ်ချက်များ

(က)လူမှုနှင့် သဘာဝ အရင်းမြစ်ပြမြေပုံ



လူမှုနှင့် သဘာဝ အရင်းမြစ်ပြမြေပုံ

လူမှုနှင့် သဘာဝ အရင်းမြစ်ပြမြေပုံ(ဆွေးနွေးခြင်းနှင့် ဆန်းစစ်ခြင်း)

ကျေးရွာတွင်းရှိသည့်အရင်းအမြစ်များမှာ ချောင်း၊ လယ်ကွင်း၊ လမ်းစသည်တို့ရှိနေပါသည်။ ကျေးရွာဖွံ့ဖြိုးရေးအတွက်လိုအပ်သောအခြေခံအဆောက်အအုံများလိုအပ်သေးကြောင်းတွေ့ရှိရပါသည်။ ကျေးရွာအတွက် ကျန်းမာရေးလိုအပ်ချက်ကို ဆိပ်သာတိုက်နယ်ဆေးရုံ၊ ကြံခင်းမြို့တွင်ရှိသောပြည်သူ့ဆေးရုံတို့တွင်သွားရောက်ကုသကြရပါသည်။ စီးပွားရေးအနေဖြင့် လယ်ယာလုပ်ငန်း၊ ကျပန်းလုပ်ငန်းတို့ကိုသာလုပ်ကိုင်ကြပြီး လက်လုပ်လက်စားများပြားသည်ကိုတွေ့ရှိရပါသည်။

၆။ ကျေးရွာဖွံ့ဖြိုးရေးအစီအစဉ်အတွက်အသုံးပြုခဲ့သော PRA tools များနှင့် တစ်ခုချင်းစီအတွက် သုံးသပ် ချက်များ

(ခ)ရာသီခွင်ပြ ပြက္ခဒိန်

ခရိုင်/မြို့နယ်	သမ္မတမြန်မာနိုင်ငံတော်												ရက်စွဲ	
ရာသီဥတု	အပူချိန်	အပူချိန်	အပူချိန်	အပူချိန်	အပူချိန်	အပူချိန်	အပူချိန်	အပူချိန်	အပူချိန်	အပူချိန်	အပူချိန်	အပူချိန်	အပူချိန်	အပူချိန်
အပူချိန်	3000	3500	4000	4500	5000	5500	6000	6500	7000	7500	8000	8500	9000	9500
အပူချိန်	2500	2500	4000	4000	4000	2500	2500	4000	4000	2500	2500	4000	4000	
ပျော်ပျော်	ပျော်ပျော်	-	ပျော်ပျော်	ပျော်ပျော်	-	-	-	ပျော်ပျော်	-	-	-	-	-	
ပွဲတော်များ	ပွဲတော်များ	-	-	-	-	ပွဲတော်များ	ပွဲတော်များ	-	-	-	-	-	-	
အစားအသုံးများ	အစားအသုံးများ	-	-	-	-	-	-	-	-	-	-	-	-	
အစားအသုံးများ	-	-	-	-	-	-	-	-	-	-	-	-	-	
အစားအသုံးများ	အစားအသုံးများ	အစားအသုံးများ	အစားအသုံးများ	အစားအသုံးများ	အစားအသုံးများ	အစားအသုံးများ	အစားအသုံးများ	အစားအသုံးများ	အစားအသုံးများ	အစားအသုံးများ	အစားအသုံးများ	အစားအသုံးများ	အစားအသုံးများ	
အစားအသုံးများ	အစားအသုံးများ	-	-	-	-	-	-	-	-	-	-	-	-	

ရာသီခွင်ပြ ပြက္ခဒိန်

ရာသီခွင်ပြ ပြက္ခဒိန်(ဆန်းစစ်ခြင်းနှင့် သုံးသပ်ချက်)

ကျေးရွာတွင် လယ် နှင့်ကိုင်းလုပ်ကိုင်ကြသော အိမ်ခြေများလည်းရှိပြီး အိမ်ခြေအများစုမှာ ကျ ပန်းလုပ်သားများလည်းဖြစ်သည်။ နယုန်၊ ဝါဆို၊ ဝါခေါင်လများတွင် မိုးသည်းထန်စွာရွာ၍ လယ်ယာ လုပ် ငန်းများကို လုပ်ကိုင်ပြီး အသက်မွေးဝမ်းကြောင်းပြုရသည်။ သီတင်းကျွတ်၊ တန်ဆောင်မုန်း၊ နတ် တော်၊ ပြာသိုလများတွင် ချမ်းအေးပြီးနှင်းကျသောကာလများဖြစ်ပါသည်။

တန်းခူးလတွင်း သင်္ကြန်ပွဲတော်၊ ကဆုန်လတွင် ညောင်ရေသွန်းပွဲတော်၊ ဝါဆိုလတွင် ဝါဆို သင်္ကြန်ကပ်လှူကြပြီး သီတင်းကျွတ်၊ တန်ဆောင်မုန်းလများတွင်တော့ မီးထွန်းပွဲတော်၊ တရားပွဲ၊ ကထိန်ပွဲများကျင်းပလေ့ရှိကြောင်း တွေ့ရပါသည်။

တန်ခူးလ၊ ကဆုန်လများတွင် အပူနာများဖြစ်သောလည်ချောင်းနာ၊ မျက်စိနာတို့ဖြစ်တတ်ပြီး ဝါဆို၊ ဝါခေါင်၊ နတ်တော်လများတွင် တုတ်ကွေး၊ ဖျားနာခြင်းများဖြစ်တတ်ပါသည်။

ဒေသထွက်အစားအစာများအဖြစ် ကဆုန်၊ တော်သလင်းလများတွင် ပဲအမျိုးမျိုးထွက်ရှိပြီး သီ တင်းကျွတ်လတွင် ဘူးသီး၊ နတ်တော်လတွင် ပြောင်းဖူး၊ ပဲအမျိုးမျိုးစသည်တို့ထွက်ရှိပါသည်။

ဝါဆို၊ ဝါခေါင်လများတွင် ချောင်းရေလျှံသောကြောင့် ရေကြီးရေလျှံမှုများဖြစ်ပေါ်လေ့ရှိပါသည်။

၆။ ကျေးရွာဖွံ့ဖြိုးရေးအစီအစဉ်အတွက်အသုံးပြုခဲ့သော PRA tools များနှင့် တစ်ခုချင်းစီအတွက် သုံးသပ် ချက်များ

(ဂ) ဥစ္စာနေ အဆင့်သတ်မှတ်ခြင်း

သင်္ကြပ်ကျေးရွာ ဥစ္စာနေ အဆင့် သတ်မှတ် ခြင်း		၁၆.၁၅.၂၀၁၆	ဦးစွာ
အဆင့်	စံ သတ်မှတ်ချက်များ	စံမဲ	ရာခိုင်နှုန်း
၇	အိမ်အောက်အောက်အိမ်၊ လယ်ယာ (၁၀) ဧက၊ အိမ်ကန်၊ ရွာတစ်ရွာ၊ မြို့ရပ်ကျေးရွာ - ၈၀-၈၅ နေရာ	၆	၃၅%
၆	အိမ်အောက်အောက်အိမ်၊ လယ်ယာ (၇-၉) ဧက၊ အိမ်ကန်၊ ရွာတစ်ရွာ၊ မြို့ရပ်ကျေးရွာ - ၈၀-၈၅ နေရာ	၃	၁၇%
၅	အိမ်ကန်အိမ်၊ အိမ်ကန်အိမ်၊ အိမ်ကန်အိမ်	၈	၄၇%
		စုစုပေါင်း	၁၇ ၁၀၀%
ပါးစွန်းရွာ -> ကျား ၁ ဦး၊ မိန်းမ ၁ ဦး			

ဥစ္စာ နေအဆင့် သတ်မှတ်ခြင်း

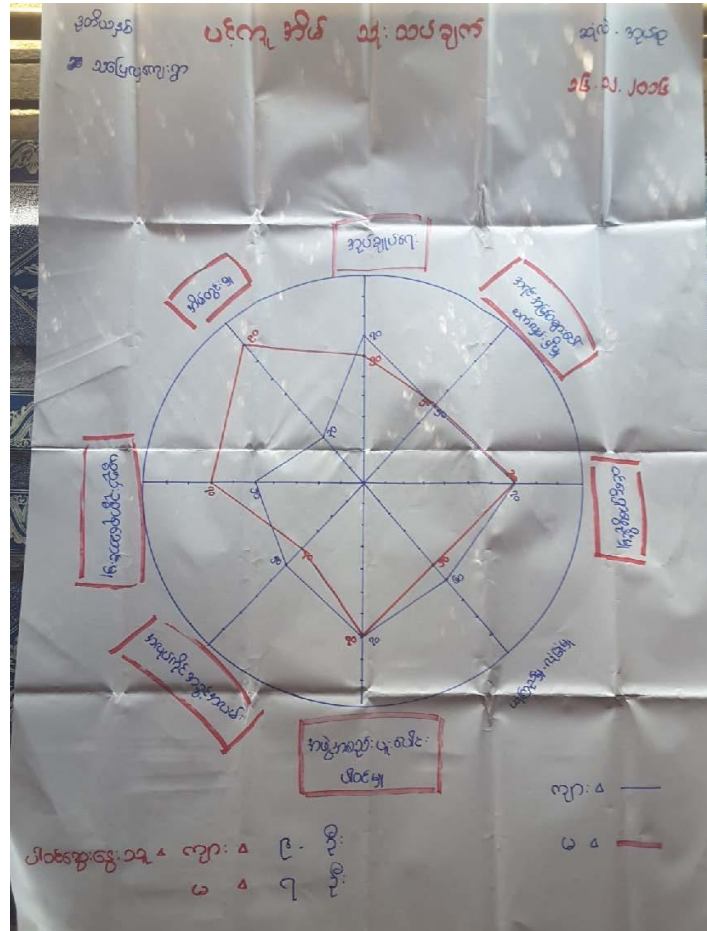
ဥစ္စာနေ အဆင့်သတ်မှတ်ခြင်း(ဆန်းစစ်ခြင်းနှင့် သုံးသပ်ချက်)

ကျေးရွာလူထုမှ ၎င်းတို့၏ကျေးရွာအခြေအနေနှင့် ကိုက်ညီသောလူနေမှု အဆင့်များကိုသတ်မှတ်ရာတွင် အဆင့်(က)အတွက် ပျဉ်ထောင်သွပ်မိုးအိမ်၊ လယ်(၁၀)ဧက၊ ဆိုင်ကယ်(၁)စီး၊နွားတစ်ရှဉ်း၊ ခြွေလှေစက်၊ ဝမ်းစားဖူလုံမှု(၁)နှစ်၊ အဆင့် (ခ)အတွက် ပျဉ်ထောင်သွပ်မိုးအိမ်၊ လယ်(၃)ဧက၊ နွားတစ်ရှဉ်း၊ ဝမ်းစားဖူလုံမှု(၆)လ၊ အဆင့်(ဂ)အတွက် သက်ကယ်မိုးထရံကား၊ ဝါးတိုင်အိမ်နှင့် လက်လုပ်လက်စားဟူ၍ အများဆုံးသဘောတူဆုံးဖြတ်ခဲ့သည်။

ကျေးရွာတွင် အဆင့်(က) ၆အိမ်ထောင်စု၊ အဆင့်(ခ) ၃အိမ်ထောင်စု၊ အဆင့်(ဂ) ၈အိမ်ထောင်စုရှိနေပြီး အဆင့်ကွဲပြားမှုများကိုကြည့်ခြင်းအားဖြင့် ကျေးရွာ၏စီးပွားရေးအခြေအနေများကိုသိရှိနိုင်ပါသည်။

၆။ကျေးရွာဖွံ့ဖြိုးရေးအစီအစဉ်အတွက်အသုံးပြုခဲ့သော PRA tools များနှင့်တစ်ခုချင်းစီအတွက်သုံးသပ်ချက်များ

(ဃ) ပင့်ကူအိမ်သုံးသပ်ခြင်း



ပင့်ကူအိမ်သုံးသပ်ခြင်း ပြပုံ

ပင့်ကူအိမ်(ဆန်းစစ်ခြင်းနှင့် သုံးသပ်ခြင်း)

အုပ်ချုပ်မှု အပိုင်းတွင် အမျိုးသားများက အမျိုးသမီးများထက် ပါဝင်မှုပိုများပြီး ၇၀%နှင့် ၅၀% ဖြစ်နေသည်ကိုတွေ့ရပါသည်။ အုပ်ချုပ်ရေးကိစ္စများကို အမျိုးသားများက အမျိုးသမီးများထက် ပိုမို ဆောင်ရွက်ကြသည်ကို တွေ့ရှိရပါသည်။

ယုံကြည်မှု/လုံခြုံမှုတွင် အမျိုးသားများနှင့် အမျိုးသမီးများ သိသာစွာကွာခြားမှုမရှိသည်ကို တွေ့ရပါသည်။

အလုပ်အကိုင် ကိစ္စများတွင်လည်း အမျိုးသားများနှင့် အမျိုးသမီးများမှ အနည်းငယ်သာကွာခြားမှုရှိသည်ကို တွေ့ရှိခဲ့ရပါသည်။

အိမ်တွင်းမှု တွင် အမျိုးသမီးများက အမျိုးသမီးများထက် သိသာစွာပိုမိုလုပ်ဆောင်နိုင်သည်ကို တွေ့ရှိခဲ့ရပါသည်။

ဝင်ငွေ ရှာဖွေနိုင်မှုတွင် အမျိုးသားများနှင့် အမျိုးသမီးများတူညီစွာရှိပြီး၊ အမျိုးသားများက ဒေသအခြေအနေအရ အလုပ်အကိုင်အခွင့်အလမ်းပိုမိုများပြားသည်ကိုတွေ့ရှိရပါသည်။


ကျန်းမာရေးစောင့်ရှောက်မှုတွင် အမျိုးသားများက အမျိုးသမီးများထက်အားနည်းသည်ကိုတွေ့ရှိခဲ့ရပါသည်။

အဖွဲ့အစည်းပူးပေါင်းပါဝင်မှုတွင် ကျေးရွာ၏ သာရေးနာရေး၊ ဘာသာရေး၊ လူမှုရေးကိစ္စများတွင် အမျိုးသားများနှင့် အမျိုးသမီးများ ပူးပေါင်းဆောင်ရွက်ကြသည်ကို တွေ့ရပါသည်။

ပစ္စည်းဥစ္စာစုဆောင်းမှုတွင် အမျိုးသားများထက် အမျိုးသမီးများက ငွေကြေးစီမံခန့်ခွဲရာတွင် ပိုမိုအားကောင်းသည်ကိုတွေ့ရပါသည်။

၆။ကျေးရွာဖွံ့ဖြိုးရေးအစီအစဉ်အတွက်အသုံးပြုခဲ့သော PRA tools များနှင့်တစ်ခုချင်းစီအတွက်သုံးသပ်ချက်များ

(င) အရင်းများအပေါ်ထိန်းချုပ်မှုနှင့် ပိုင်ဆိုင်မှု၊ အသုံးပြုမှု



အရင်းများအပေါ်ထိန်းချုပ်မှုနှင့် ပိုင်ဆိုင်မှု၊ အသုံးပြုမှုပြပုံ


အရင်းများအပေါ်ထိန်းချုပ်မှုနှင့် ပိုင်ဆိုင်မှု၊ အသုံးပြုမှု(ဆန်းစစ်ခြင်းနှင့် သုံးသပ်ခြင်း)

ကျေးရွာလူထုအနေဖြင့် ၎င်းတို့အသုံးပြုနိုင်သည့် လက်ရှိအသုံးပြုနေသည့် သဘာဝအရင်းမြစ်များနှင့် လူမှုအရင်းမြစ်များအပေါ်တွင် ကောင်းစွာသိရှိနိုင်မှုနည်းပါးသည်ကိုတွေ့ရှိရသည်။ အမျိုးသားများက လယ်ထွန်စက်၊ ထွန်/ထယ်၊ ရေတင်စက်များကို အသုံးပြုပြီး အမျိုးသားနှင့် အမျိုးသမီးများလယ်၊ ချောင်း၊ လမ်း၊ အိမ်၊ ကိုင်း၊ လှေ၊ လှည်း/နွား၊ ဆိုင်ကယ်များကို သုံးစွဲသည်ဟုဖော်ထုတ်တွေ့ရှိခဲ့ရပါသည်။

ပိုင်ဆိုင်ထိန်းချုပ်မှုတွင် ထွန်/ထယ်၊ လယ်ထွန်စက်၊ ရေတင်စက်၊ လှေ၊ နွား/လှည်းများကို အမျိုးသားများက ပိုင်ဆိုင်ထိန်းချုပ်ပြီး ဆိုင်ကယ်၊ အိမ်၊ လမ်း၊ ချောင်း၊ ကိုင်း၊ လယ်များကို အမျိုးသားနှင့် အမျိုးသမီးတူညီစွာ ပိုင်ဆိုင်ထိန်းချုပ်ကြပါသည်။

၆။ကျေးရွာဖွံ့ဖြိုးရေးအစီအစဉ်အတွက်အသုံးပြုခဲ့သော PRA tools များနှင့်တစ်ခုချင်းစီအတွက်သုံးသပ်ချက်များ

(၈) အဖွဲ့အစည်းချိတ်ဆက်ပြပုံ



အဖွဲ့အစည်းချိတ်ဆက်ပြပုံ

အဖွဲ့အစည်းချိတ်ဆက်ပြပုံ (ဆန်းစစ်ခြင်းနှင့် သုံးသပ်ချက်)

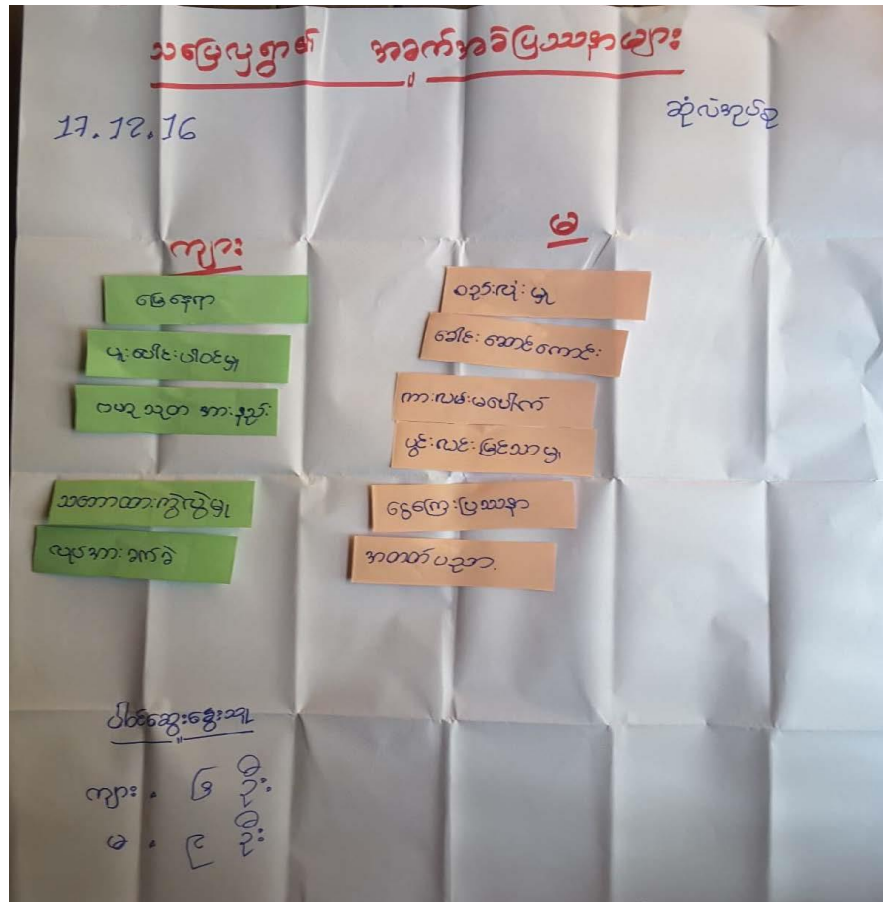
ကျေးရွာတွင် ကျေးရွာအုပ်ချုပ်ရေးအဖွဲ့၊ လူထုဗဟိုပြု စီမံကိန်း ကော်မတီအဖွဲ့၊ မီးသတ်အဖွဲ့၊ လူငယ်အဖွဲ့ တို့သည် ကျေးရွာဖွံ့ဖြိုးရေးကို အဓိကဦးဆောင် လျက်ရှိသည်။

ကျေးရွာတွင်းအုပ်ချုပ်ရေးအဖွဲ့သည် အုပ်စု၊မြို့နယ်အုပ်ချုပ်ရေးနှင့် ချိတ်ဆက်ဆောင်ရွက် လျက်ရှိသည်။လူထုဗဟိုပြုစီမံကိန်းကော်မတီသည် ကျေးလက်ဒေသဖွံ့ဖြိုးတိုးတက်ရေးဦးစီးဌာန နှင့် လည်းကောင်း၊ ကျေးရွာမီးသတ်အဖွဲ့သည် မြို့နယ်မီးသတ်နှင့်လည်းကောင်း၊ အသီးသီးချိတ်ဆက် ဆောင် ရွက်လျက်ရှိသည်။

အဖွဲ့အစည်းများရှိသော်လည်း ကျေးရွာဖွံ့ဖြိုးတိုးတက်ရန် အားနည်းကြောင်း သုံးသပ်မိပါ သည်။ ကော်မတီဖွဲ့ထားလျှင် ထိုကော်မတီ၏ စွမ်းဆောင်ရည်၊ လုပ်ငန်းများတွင် ထိရောက်မှု ရှိ၊ မရှိ၊ သင်ကြားထားတာနှင့် လက်တွေ့တွင် လုပ်ဆောင်နိုင်ခြင်းရှိ၊မရှိ၊ မလုပ်ဆောင်နိုင်လျှင် အဘယ် ကြောင့် မလုပ်နိုင်ရသနည်း စသဖြင့် လိုအပ်ချက် ၊ လုပ်ဆောင်မှုတိုင်းကို ထိထိရောက်ရောက် အပြန် အလှန်လုပ်ဆောင်နိုင်မှ ကျေးရွာဖွံ့ဖြိုးတိုးတက်ရေးအတွက် ပိုမိုမြန်ဆန်လာမည်ဖြစ်ပါသည်ဟု သုံးသပ် မိပါသည်။

၆။ကျေးရွာဖွံ့ဖြိုးရေးအစီအစဉ်အတွက်အသုံးပြုခဲ့သော PRA tools များနှင့်တစ်ခုချင်းစီအတွက်သုံးသပ်ချက်များ

(ဆ) ကျေးရွာ၏ အခက်အခဲများနှင့် ပြဿနာများ



အခက်အခဲပြဿနာများ

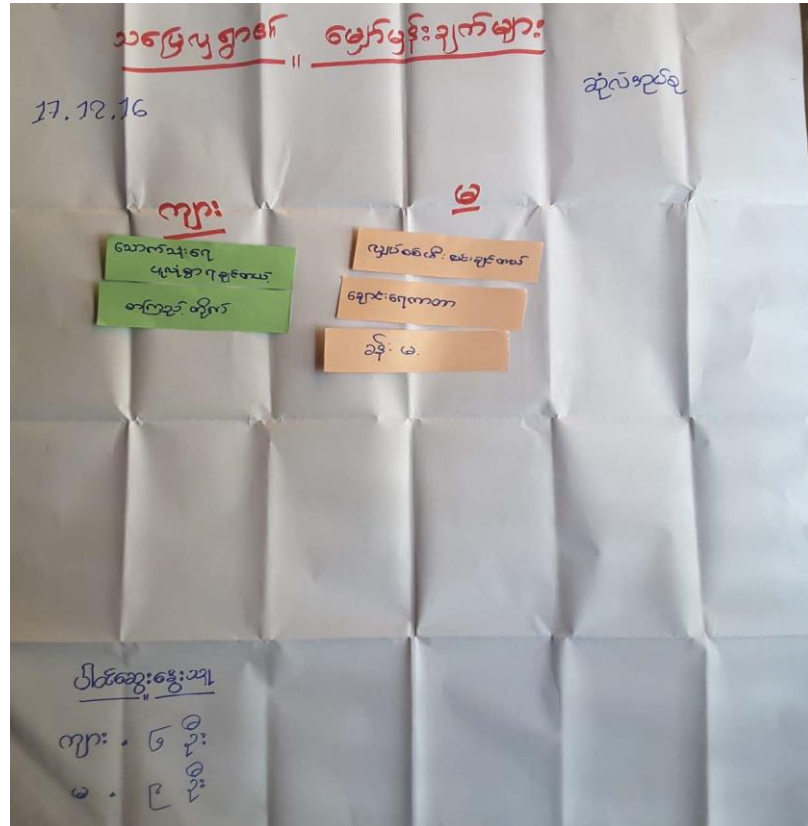
အခက်အခဲပြဿနာများ (ဆန်းစစ်ခြင်းနှင့် သုံးသပ်ခြင်း)

အမျိုးသားများအုပ်စုမှ ကျေးရွာဖွံ့ဖြိုးရေးအတွက် အဓိကဖြစ်သော အခက်အခဲ ပြဿနာများကို တင်ပြရာ မြေနေရာရှားပါးခြင်း၊ ပူးပေါင်းပါဝင်မှုအားနည်းခြင်း၊ ဗဟုသုတအားနည်းခြင်း၊ သဘောထားကွဲလွဲမှုများပြားခြင်း၊ လုပ်အားနည်းပါးခြင်းတို့ဖြစ်ကြပါသည်။

အမျိုးသမီးများမှ တင်ပြသော အခက်အခဲပြဿနာများမှာ စည်းလုံးမှုအားနည်းခြင်း၊ ခေါင်းဆောင်ကောင်းရှားပါးခြင်း၊ ပွင့်လင်းမြင်သာမှုအားနည်းခြင်း၊ ငွေကြေးခက်ခဲခြင်းများ၊ အတတ်ပညာနည်းပါးခြင်းတို့ဖြစ်ပါသည်။

၆။ ကျေးရွာဖွံ့ဖြိုးရေးအစီအစဉ်အတွက်အသုံးပြုခဲ့သော PRA tools များနှင့်တစ်ခုချင်းစီအတွက်သုံးသပ်ချက်များ

(၉) ကျေးရွာ၏ မျှော်မှန်းချက်များ



မျှော်မှန်းချက်များ ပြပုံ

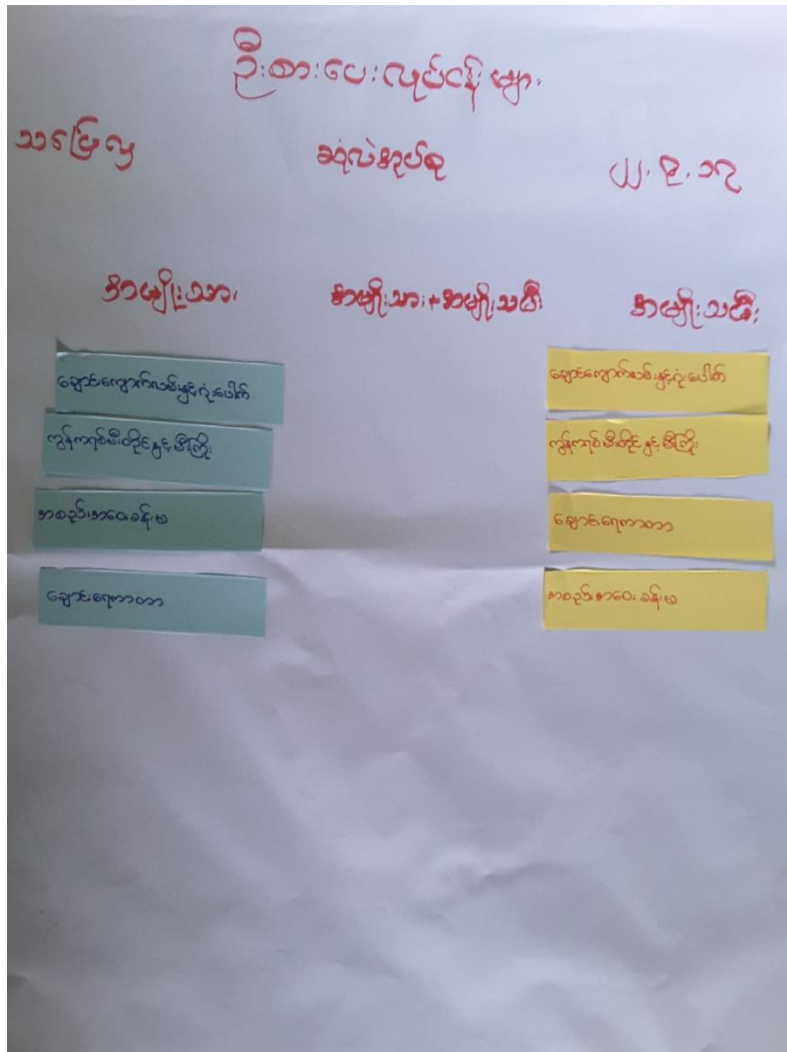
ကျေးရွာမျှော်မှန်းချက်များ(ဆန်းစစ်ခြင်းနှင့် သုံးသပ်ချက်)

သပြေလှကျေးရွာတွင် ပထမနှစ်စက်ဝန်းတွင်းရွာတွင်လမ်းအဆင်ပြေအောင်မြင်ခဲ့ပြီး ဒုတိယနှစ်စက်ဝန်းတွင် သောက်သုံးရေအတွက် စက်ရေတွင်း၊ ရေစက်ရုံ၊ ရေကန်များအောင်မြင်စွာ ဆောင်ရွက်နိုင်ခဲ့သည်။

ကျေးရွာမျှော်မှန်းချက်များမှာ လျှပ်စစ်မီး၊ ချောင်းရေကာတာ၊ စာကြည့်တိုက်၊ ဘက်စုံသုံးခန်းမနှင့် ရွာဝင်လမ်းချောင်းကျောက်ခင်းခြင်းနှင့် ကွန်ကရစ်ရုံးပေါက်တို့ကို ကျေးရွာလူထုအားလုံးမှ တောင်းဆိုခဲ့ကြပါသည်။

၆။ကျေးရွာဖွံ့ဖြိုးရေးအစီအစဉ်အတွက်အသုံးပြုခဲ့သော PRA tools များနှင့်တစ်ခုချင်းစီအတွက်သုံးသပ်ချက်များ

(၇)ကျေးရွာဖွံ့ဖြိုးရေးလုပ်ငန်းများ



ကျေးရွာဖွံ့ဖြိုးရေးလုပ်ငန်းများ ပြပုံ

ကျေးရွာဖွံ့ဖြိုးရေးလုပ်ငန်းများ (ဆန်းစစ်ခြင်းနှင့် သုံးသပ်ချက်)

အမျိုးသားများနှင့် အမျိုးသမီးများမှ တူညီစွာဆန္ဒပြုကြပြီး

- ချောင်းကျောက်လမ်းနှင့် ဂုံးပေါက်
- ကွန်ကရစ်မီးတိုင်နှင့် မီးကြိုး
- အစည်းအဝေးခန်းခ
- ချောင်းရေကာတာ

များကို တောင်းဆိုကြပါသည်။

၇။ ကော်မတီဝင်များရွေးချယ်ခြင်းနှင့်ကျေးရွာဖွံ့ဖြိုးရေးအစီအစဉ်ဆောင်ရွက်မှုမှတ်တမ်းခါတ်ပုံများ



ကော်မတီဝင်များရွေးချယ်ခြင်းနှင့်ကျေးရွာဖွံ့ဖြိုးရေးအစီအစဉ်ဆောင်ရွက်မှုမှတ်တမ်းခါတ်ပုံများ



ပုံစံ - ၈ - ၁ ကျေးရွာအခြေခံအချက်အလက်များ (Form PC 1)

လမ်းညွှန်ချက်၊ ကျေးရွာတစ်ရွာသို့ ပထမဆုံးမိတ်ဆက်ရေး သွားရောက်သောအခါ လူထုစည်းရုံးရေးမှူးသည် ကျေးရွာ ခေါင်းဆောင်များအား ကျေးရွာအချက်အလက်များကို မေတ္တာရပ်ခံ၍ တောင်းခံရသည်။ ဤအချက်အလက်များကို စီမံကိန်း မိတ်ဆက်အစည်းဝေးမတိုင်မီတောင်းခံရမည်။ စီမံကိန်းမိတ်ဆက်အစည်းဝေးတွင် လူထုစည်းရုံးရေးမှူးသည် ဤအချက်အလက် များအား စစ်ဆေးပြီး မှန်ကန်အောင်ပြုလုပ်ရမည်။ ပြီးနောက်တွင် လူထုစည်းရုံးရေးမှူးမှ သတင်းအချက်အလက်ထံသို့ Tablets မှ တဆင့် ဖြည့်သွင်းရမည်။

ကျေးရွာအုပ်ချုပ်ရေးမှူး အမည် <i>ဦးကျော်</i>	ကျေးရွာအုပ်ချုပ်ရေးမှူး၏ ဖုန်းနံပါတ်	လူထုစည်းရုံးရေးမှူး၏ အမည် <i>ဦးစိုးစိန်မင်း</i>
ပြည်နယ်/တိုင်းဒေသကြီး <i>ဧရာဝတီ</i>	မြို့နယ် <i>လွင်ဇံ</i>	ကျေးရွာအုပ်စု <i>အိုလ်</i>
	ကျေးရွာ <i>၁၀၆၉၄၅</i>	

လူမျိုးစု	အိမ်ထောင်စုအရေအတွက်	ကိုးကွယ်သည့်ဘာသာ	အိမ်ထောင်စုအရေအတွက်
လူမျိုးစု (၁) <i>ဗမာ</i>	<i>၁၇</i>	ဘာသာ (၁) <i>ဗုဒ္ဓ</i>	<i>၁၇</i>
လူမျိုးစု (၂) -----		ဘာသာ (၂) -----	
လူမျိုးစု (၃) -----		ဘာသာ (၃) -----	
လူမျိုးစုရော -----		ဘာသာရော -----	
	အရေအတွက်		
မသန်စွမ်းသူများ	-	-	
သက်ကြီးရွယ်အိုများ (၆၅ နှစ် နှင့် အထက်)	<i>စာမျိုးစား = ၁</i>		
စစ်ဘေးရှောင်			

	အမျိုးသား (အရေအတွက်)	အမျိုးသမီး (အရေအတွက်)
လူဦးရေ		
လူမျိုးစု (၁) <i>ဗမာ</i>	<i>၂၅</i>	<i>၂၇</i>
လူမျိုးစု (၂) -----		
လူမျိုးစု (၃) -----		
အိမ်ထောင်ဦးစီး	<i>၁၄</i>	<i>၅</i>

(ခ) အခြေခံအဆောက်အအုံ အသုံးအဆောင်များ

စာသင်ကျောင်း	အမှတ် ခြံပိ	ကျန်းမာရေး	အမှတ် ခြံပိ	ဘာသာရေး အဆောက် အအုံများ	အမှတ် ခြံပိ
အထက်တန်းကျောင်း	<input type="checkbox"/>	ဆေးရုံ	<input type="checkbox"/>	ဝေတီ	<input type="checkbox"/>
အလယ်တန်းကျောင်း	<input type="checkbox"/>	ကျန်းမာရေးဌာန	<input type="checkbox"/>	ဘုန်းကြီးကျောင်း	<input type="checkbox"/>
မူလတန်းကျောင်း	<input type="checkbox"/>	ကျန်းမာရေးဌာနခွဲ	<input type="checkbox"/>	ဟိန္ဒူဘုရားကျောင်း	<input type="checkbox"/>
မှကြီးကျောင်း	<input type="checkbox"/>	ဆေးပေးခန်း	<input type="checkbox"/>	ခရစ်ယာန်ကျောင်း	<input type="checkbox"/>



လူထုဝေဟင်္ဂါ၊ စီမံကိန်း၊ စီမံကိန်းလက်ခွဲ အပိုင်း - (၃)

အခြား	<input type="checkbox"/>	အခြား	<input type="checkbox"/>	ပဇာ	<input type="checkbox"/>
မုတ်ရွက်		မုတ်ရွက်		အခြား	<input type="checkbox"/>
				မုတ်ရွက်	

(ဂ) ကျွမ်းကျင်သူများမှတ်တမ်း (ကျေးရွာတွင်နေထိုင်သော သို့မဟုတ် တခြားရွာမှလာရောက်သော ကျွမ်းကျင်သူများ)

(၁) စာသင်ကျောင်း			(၂) ကျန်းမာရေး			(၃) လက်မှုပညာရှင်		
	ရွာတွင်နေထိုင်သူ	အခြားရွာမှလာသူ		ရွာတွင်နေထိုင်သူ	အခြားရွာမှလာသူ		ရွာတွင်နေထိုင်သူ	အခြားရွာမှလာသူ
မူလတန်းပြဆရာ/မ	<input type="checkbox"/>	<input type="checkbox"/>	ဆရာဝန်	<input type="checkbox"/>	<input type="checkbox"/>	လက်သမား	<input type="checkbox"/>	<input type="checkbox"/>
အထက်တန်းပြဆရာ/မ	<input type="checkbox"/>	<input type="checkbox"/>	လက်ထောက်ကျန်းမာရေးပျူ	<input type="checkbox"/>	<input type="checkbox"/>	ပန်းရံ	<input type="checkbox"/>	<input type="checkbox"/>
အလယ်တန်းပြဆရာ/မ	<input type="checkbox"/>	<input type="checkbox"/>	အမျိုးသမီးကျန်းမာရေးဆရာမ	<input type="checkbox"/>	<input type="checkbox"/>	လျှပ်စစ်ကျွမ်းကျင်ပီးသမား	<input type="checkbox"/>	<input type="checkbox"/>
မှတ်တမ်းပြဆရာ/မ	<input type="checkbox"/>	<input type="checkbox"/>	သားစွားဆရာမ	<input type="checkbox"/>	<input type="checkbox"/>	ရေပိုက်သွယ်သူ	<input type="checkbox"/>	<input type="checkbox"/>
အခြား	<input type="checkbox"/>	<input type="checkbox"/>	ပြည်သူ့ကျန်းမာရေးလုပ်သား	<input type="checkbox"/>	<input type="checkbox"/>	စက်ပြင်ဆရာ	<input type="checkbox"/>	<input type="checkbox"/>
မုတ်ရွက်			မုတ်ရွက်			မုတ်ရွက်		

(ဃ) ကျေးရွာသို့ရောက်ရှိနိုင်သည့် လမ်းအခြေအနေ / ကျေးရွာတစ်ရွာသည် ၎င်း၏ ကျေးရွာအုပ်စုနှင့် ထက်သွယ်ထားသော လမ်းအခြေအနေ (အောက်ပါတို့ကိုပိုင်ပါ)

ကျောက်ကြမ်းလမ်း: ကတ္တရာလမ်း: ကွန်ကရစ်လမ်း: မော်တော်ဆိုင်ကယ်လမ်း:
 ကျောက်စင်းလမ်း: မြေသားလမ်း: လူသွားလမ်း: အခြား: အောက်လျှောက်စစ်လမ်း

(င) ကျေးရွာဖွံ့ဖြိုးမှုစီမံချက်

- (၁) လူထုဝေဟင်္ဂါစီမံကိန်းမစတင်မီ ဤကျေးရွာတွင်ကျေးရွာဖွံ့ဖြိုးမှု စီမံချက်ရှိခဲ့ပါသလား? ပိုင်ပါ
 ရှိပါသည်/မရှိပါ/မသိပါ
- (၂) ရှိခဲ့ပါလျှင် ဤစီမံချက်ကို မည်သည့် ခုနှစ်တွင်ပြင်ဆင်ခဲ့ပါသနည်း? ပိုင်ပါ
 နှစ်/မသိပါ
- (၃) ဤစီမံချက်ကို မြို့နယ်မှအတည်ပြုခဲ့ပါသလား? ပိုင်ပါ
 ပြုခဲ့ပါသည်/မပြုခဲ့ပါ/မသိပါ

(စ) ခရီးအကွာအဝေး

- (၁) ဤကျေးရွာ၏တဟိုမှ ၎င်းကျေးရွာအုပ်စု၏တဟိုအထိ ခရီးပိုင်မည်မျှကွာဝေးသနည်း? ပိုင်ပါ
 မသိပါ
- (၂) ဤကျေးရွာမှ ၎င်းကျေးရွာအုပ်စုတဟိုအထိ သွားလာရာတွင်ကြာမြင့်သည့်အချိန်။

ခြောက်သွေ့ရာသီတွင်ကြာချိန် ၁၅ မိနစ် ထော်လာဂျီ/မော်တော်ဆိုင်ကယ်/ခြေလျှင်/လား/မော်တော်ဘုတ်/
 အခြား: _____

မိုးရာသီတွင်ကြာချိန် ၁၀ မိနစ် ထော်လာဂျီ/မော်တော်ဆိုင်ကယ်/ခြေလျှင်/လား/မော်တော်ဘုတ်/
 အခြား: _____

(ဆ) ဖတ်ဝန်းကျင်ဆိုင်ရာ သဘာဝဘေးအန္တရာယ်

ဤကျေးရွာတွင် ရေကြီးခြင်းကဲ့သို့ သဘာဝဘေးအန္တရာယ်ကျရောက်မှုခြင်း ရှိပါသလား
 မရှိပါ ရှိပါသည် ရှိလျှင်ပေါ်ပြပါ ရေကြီးခြင်း (နှစ်စဉ်အကြိမ်)



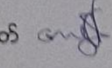
လူထုဝဟိုပြု စီမံကိန်း၊ စီမံကိန်းလက်စွဲ အပိုင်း - (၃)

(ခ) ကျေးရွာတွင် ခွဲစည်းထားသော အဖွဲ့အစည်းများ
လူထုဝဟိုပြုစီမံကိန်းပတ်ဝန်းကျင်ရှိကျေးရွာတွင် ကျေးရွာဖွံ့ဖြိုးရေးအတွက် အစိုးရ (သို့) ရွာသားများကိုယ်တိုင် (သို့) စီမံကိန်းဘဏ်မှ
ခွဲစည်းထားသည့် အဖွဲ့အစည်းများရှိပါသလား။

- (၁) လူငယ်အဖွဲ့ -----
- (၂) မိသားစုအဖွဲ့ -----


ကျေးရွာခေါင်းဆောင်

အမည် ဦးမျိုးကျော်

လက်မှတ်  ၀၄.၉ ၂၀.၇.၂၀၁၇

လူထုစည်းရုံးရေးမှူး

အမည် ဦးစိုးစိန်မောင်

လက်မှတ်  ၀၄.၉

၇၅ ဝဟိုပြု စီမံကိန်း၊ စီမံကိန်းလက်ဖွဲ့ အစဉ်း - (၃)

၆.၂။ ယယ်လူရေးအစီအစဉ် ရေးဆွဲခြင်း	၁၄. ၁၀. ၁၇	၁၄. ၁၀. ၁၇	၁၀	၈	၁၈	မမာ	၁၈
၆.၃။ သက္ကရာဇ်ရေးရာနိကျာမှု လျာထားအစီအစဉ် ရေးဆွဲခြင်း	၁၅. ၁၀. ၁၇	၁၅. ၁၀. ၁၇	၉	၉	၁၈	မမာ	၁၈
၆.၄။ ပြင်/ထိန်းအစီအစဉ် ရေးဆွဲခြင်း	၁၅. ၁၀. ၁၇	၁၅. ၁၀. ၁၇	၉	၉	၁၈	မမာ	၁၈
၇။ စီမံကိန်းလုပ်ငန်းခွဲ တိုးတက်မှု စောင့်ကြည့် အစည်းအဝေး							
၇.၁။ အစည်းအဝေး ယထာရပ်	၃. ၂. ၁၈	၃. ၂. ၁၈	၄	၆	၁၀	မမာ	၁၀
၇.၂။ အစည်းအဝေး ဒုတိယအကြိမ်	၃. ၃. ၁၈	၃. ၃. ၁၈	၅	၅	၁၀	မမာ	၁၀
၇.၃။ အစည်းအဝေး တတိယအကြိမ်							
၈။ စီမံကိန်းလုပ်ငန်းခွဲ အပြီးသတ်စစ်ဆေးခြင်း အစည်းအဝေး	၉. ၄. ၁၈	၉. ၄. ၁၈	၉	၁၀	၁၉	မမာ	၁၉
၉။ လူထုစစ်ဆေးမှုအစည်းအဝေး	၁၀. ၄. ၁၈	၉. ၄. ၁၈	၉	၁၀	၁၉	မမာ	၁၉

ပုံစံ - ၈ - ၃ ကျေးရွာခွဲခြားရေး ဦးစားပေးအစီအစဉ် (Form PC 3)

လယ်ဥယျာဉ်များ အဆင့်(၃) ကျေးရွာမှော်မှန်းချက်အစည်းအဝေး ပြီးဆုံးသောအခါ ကျေးရွာစီမံကိန်း အထောက်အကူပြု ကော်မတီသည် လူထုစည်းရုံးရေးမှူးအကူအညီဖြင့် ဤပုံစံကိုပြည့်စုံအောင် ဖြည့်သွင်းရမည်။

လူထုစည်းရုံးရေးမှူး/ဝန်ထမ်း အမည် ဦးညီညီလွင်
 နေ့စွဲ ၂၂. ၉. ၂၀၀၇
 စက်ဝန်းအား အမှတ်ဖြစ်ပါ (✓) စက်ဝန်း(၁)
 စက်ဝန်း(၂) စက်ဝန်း(၃) စက်ဝန်း(၄)

ပြည်နယ်/တိုင်း ဧရာဝတီ | ကြံ့ခင်း ညိုနယ် | ကျေးရွာအုပ်စု အုံလဲ | ကျေးရွာ ဟင်္ဂလေပြု
 က၊ အခက်အခဲအတားအဆီးများအားလုံးဖြင့် - ယခုလက်ရှိအခြေအနေတွင် ဤကျေးရွာခွဲခြားတိုးတက်ရေးအတွက် အဓိက အခက်အခဲအတားအဆီးများသည် မည်သည်များဖြစ်ပါသနည်း။ (အမျိုးသား/သမီး အနည်းဆုံးအခက်အခဲ ၅ ခုစီဖော်ပြပါ)

အမျိုးသား အဖွဲ့မှ တင်ပြသောအခက်အခဲအတားအဆီးများ		အမျိုးသမီး အဖွဲ့မှတင်ပြသောအခက်အခဲအတားအဆီးများ	
၁	မြေနေရာ ရှားပါးခြင်း	၁	စည်းလုံးမှု နားရင်းခြင်း
၂	ငွေပေါင်းစုံလင်မှု နားရင်းခြင်း	၂	ခေါင်းဆောင်လောင်း ဖြစ်ခြင်း
၃	ဗဟုသုတ နားရင်းခြင်း	၃	ပွင့်လင်းမြင်သာမှု နားရင်းခြင်း
၄	သဘာဝအားလွှဲလွှဲမှုများပြားခြင်း	၄	အတတ်ပညာ နားရင်းခြင်း
၅	အလုပ်အကိုင် ရှားပါးခြင်း	၅	
၆		၆	
၇		၇	

၈။ မှော်မှန်းခြင်း - နောင်လာမည့် (၅)နှစ် အတွင်း ကျေးရွာခွဲခြားရေး မှော်မှန်းလျာထားချက်များအား တင်ပြပါ။

အမျိုးသားအဖွဲ့မှ တင်ပြသောမှော်မှန်းချက်များ		အမျိုးသမီးအဖွဲ့မှ တင်ပြသောမှော်မှန်းချက်များ	
၁	စာကြည့်တိုက် လိုချင်တယ်	၁	လျှင်စစ်ဆေးလင်းချင်တယ်
၂	လျှင်စစ်ဆေး လင်းချင်တယ်	၂	ချောင်းရေလာတာ
၃	ဆက်သွယ်ရေး လမ်းကောင်းချင်တယ်	၃	တက်စုစုပုံး ဓနိးမ
၄		၄	ဆက်သွယ်ရေးလမ်းကောင်းချင်တယ်
၅		၅	
၆		၆	
၇		၇	



လူထုစီမံကိန်း၊ စီမံကိန်းလက်ခံ အပိုင်း - (၃)

၈၊ လူထုစီမံကိန်း၏ လာမည့် (၃) နှစ်အတွက် အကျုံးမဝင်သော ဦးစားပေး ဖွံ့ဖြိုးတိုးတက်မှု လုပ်ငန်း အစီအစဉ်များအားဖော်ပြပါ။

အဆင့်	ကျေးရွာအတွက် ဦးစားပေး ဖွံ့ဖြိုးတိုးတက်မှု လုပ်ငန်းစဉ်များ	အဆိုပြုသူ (အမျိုးသားများ/ အမျိုးသမီးများ/အမျိုးသား+ အမျိုးသမီး)	ခန့်မှန်းကုန်ကျ ဝင်ရတ်	အကျုံးမဝင်မှုနှင့် အခမဲ့ အတွက်
၁	ရွာထဲလမ်းချောင်းကျောက်ဆင်း၊ ခြံနင်း၊ ကွန်ကရစ်လှံခြောက်	စာမျိုးဝတာ၊ စာမျိုးသမီး	၂၄ ဝိတ်	၅၂
၂	ကွန်ကရစ်မီးတိုင်နှင့်မီးကြို	"	၅၀ ဝိတ်	၅၂
၃	ဘက်စုံသုံးခန်းမ	"	၈၃ ဝိတ်	၅၂
၄				
၅				
၆				
၇				
၈				

၉၊ လူထုစီမံကိန်း၏ လာမည့် (၃) နှစ်အတွက်အကျုံးမဝင်သော ဦးစားပေး ဖွံ့ဖြိုးတိုးတက်မှု လုပ်ငန်း အစီအစဉ်များအားဖော်ပြပါ။

အဆင့်	ကျေးရွာအတွက် ဦးစားပေး ဖွံ့ဖြိုး တိုးတက်မှု လုပ်ငန်းစဉ်များ	အဆိုပြုသူ (အမျိုးသားများ/ အမျိုးသမီးများ/အမျိုးသား+ အမျိုးသမီး)	အခန်းကဏ္ဍ
၁	ချောင်းဂေဟစနစ်	အကျိုးသား + အကျိုးသမီး	
၂			
၃			
၄			
၅			

ဥက္ကဋ္ဌ ၊ ကျေးရွာစီမံကိန်းအထောက်အကူပြုကော်မတီမှ အတည်ပြုသည်။

အမည် ဦးအုတ်ခင် လက်မှတ် [Signature] နေ့စွဲ ၂၀၂၁.၀၅.၂၀
ခေါင်တောင်ရွာ ၁၆၈၈

အစည်းအဝေးမှတ်တမ်း

ကြံ့ခင်းမြို့နယ်၊ ဆုံလဲအုပ်စု၊ သပြေလှကျေးရွာ

ပထမ+ဒုတိယအကြိမ်အစည်းအဝေးမှတ်တမ်း

သပြေလှကျေးရွာတွင် ပထမအကြိမ်ကျေးရွာအစည်းအဝေးကို (၂၂.၉.၂၀၁၇) နံနက်(၉း၀၀) နာရီတွင် စတင်၍ ကျေးရွာရပ်မိရပ်ဖ အား အဖွင့်အမှာစကားပြောကြားခြင်း။

- ဝန်ထမ်းများမှ မိတ်ဆက်စကားပြောကြားခြင်း။
- ကျေးရွာစီ/ထောက်ကော်မတီများအား မိတ်ဆက်ခြင်း။
- ကျေးရွာလူထုအနေဖြင့် စီမံကိန်းအား မိတ်ဆက်ခြင်း။
- စီမံကိန်းအကြောင်းကျေးရွာလူထုနှင့်ဆွေးနွေးမေးမြန်းခြင်း။
- စီမံကိန်းစက်ဝန်းအား ကျေးရွာလူထုအားရှင်းပြခြင်း။
- ဝေဖန်အကြံပြုတိုင်ကြားဖြေရှင်းရေးအကြောင်းရှင်းပြခြင်း။
- ကျား/မရေးရာ ကဏ္ဍအား ဆွေးနွေးတိုင်ပင်ခြင်း။
- ဆောင်ရန်ရှောင်ရန်များကို ရှင်းပြခြင်း။
- စီမံကိန်းတွင် အဓိကပါဝင်သူများကို ကျေးရွာလူထုသိရှိအောင် ဆွေးနွေးတိုင်ပင်ပြီးကျေးရွာလူထုအား အဓိက ပါဝင်သူများ၏ တာဝန်ဝတ္တရားများကို ရှင်းပြခြင်း။
လူမှုဆန်းစစ်ချက်များဖြစ်သည့်
- လူမှုနှင့်သဘာဝအရင်းအမြစ်ကို ကျေးရွာလူထုနှင့်အတူ ဖော်ထုတ်ခြင်း။
- အဖွဲ့အစည်းချိတ်ဆက်ပြပုံကို ကျေးရွာလူထုနှင့်အတူ ဖော်ထုတ်ခြင်း။
- ပင့်ကူအိမ်သုံးသပ်ချက် ကိုအမျိုးသမီးများအား သီးသန့်တစ်ဝိုင်းဖွဲ့ပြီး ဆွေးနွေးပြီး အမျိုးသားများကိုလည်း ဝိုင်းဖွဲ့ဆွေးနွေးခဲ့သည်။

- အရင်းအမြစ်များအသုံးပြုမှု/ထိန်းချုပ်မှုကို ကျေးရွာလူထုနှင့်အတူ ဆွေးနွေး ဖော် ထုတ် နိုင်ခဲ့သည်။

- ရာသီခွင်ပြပြကွဲဒီန်ကို ဖော်ထုတ်ဆွေးနွေးခြင်း။

- ဥစ္စာဓနအဆင့်သတ်မှတ်ချက်ကို ဆွေးနွေးခြင်း။

လူမှုဆန်းစစ်ချက်များကို ပြုလုပ်ပြီးသည့်နောက်တွင် ကျေးရွာလူထုအား ပြန်လည် အနှစ်ချုပ်ရှင်းပြခြင်း။

လူမှုဆန်းစစ်ခြင်းများကို အနှစ်ချုပ်ပြီးနောက်တွင်ကျေးရွာဖွံ့ဖြိုးတိုးတက်ရေးအတွက် မည့်သည့် အခက် အခဲများက တားဆီးနေသလဲ ဟူသည်ကို အမျိုးသား/အမျိုးသမီး ဝိုင်းဖွဲ့ပြီးဆွေးနွေးခဲ့ကြသည်။

ကျေးရွာပြည်သူလူထုရှိမိမိကျေးရွာအပေါ်တွင်ထားရှိသောမျှော်မှန်းချက်များကို အမျိုးသား/အ မျိုးသမီးဝိုင်းဖွဲ့ပြီး ဆွေးနွေး ခဲ့ကြသည်။ ကော်မတီများဖွဲ့စည်းပြီးနောက်ပိုင်းတွင် ကျေးရွာတွင် ဖွံ့ဖြိုးရေးလုပ်ငန်းများကို ဆွေးနွေးပြီးဖော်ထုတ်ခဲ့ကြ သည်။

စီမံကိန်းတွင်လူမှုအကာအကွယ်နှင့်သဘာဝ အကာအကွယ်များကိုရှင်းပြခြင်း။ စီမံကိန်းတွင် အကျိုး ဝင်/မဝင်ကို ရှင်းပြခြင်း။ဦးစားပေးလုပ်ငန်းများကိုလည်း ကျေးရွာလူထုနှင့်အတူ ဖော် ထုတ် ခဲ့ကြသည်။

ကော်မတီများအား လက်မှတ်ရေးထိုးခြင်းနှင့် ဓာတ်ပုံမှတ်တမ်းတင်ပြီး အစည်းအဝေးအား ပိတ်သိမ်းခဲ့ သည်။

၁၃။ ကဏ္ဍအလိုက်ဦးစားပေးဖွံ့ဖြိုးရေးလုပ်ငန်းများ

	အဆင့်	လုပ်ငန်း	မည်သူဦးစားပေးလဲ	ကျေးရွာတာဝန်ခံသူ (သို့) အုပ်စု	ပြင်ပမှမည်သူထောက်ပံ့မလဲ
အခြေခံအဆောက်အအုံ	၁	ရွာဝင်လမ်းချောင်းကျောက်ခင်းခြင်းနှင့် ကွန်ကရစ်ရံပေါက်	ကျား မ	ကျေးရွာစီ/ထောက်	လူထုပဟိုပြုစီမံကိန်း
	၂	ကွန်ကရစ်မီးတိုင်နှင့် မီးကြိုး	ကျား မ	ကျေးရွာစီ/ထောက်	လူထုပဟိုပြုစီမံကိန်း
	၃	ဘက်စုံသုံးခန်းမ	ကျား မ	ကျေးရွာစီ/ထောက်	လူထုပဟိုပြုစီမံကိန်း
	၄				
	၅				
အသက်မွေးဝမ်းကြောင်း/စိုက်ပျိုးရေး	၁				
	၂				
	၃				
	၄				
	၅				
ကျန်းမာရေးနှင့် အာဟာရ	၁				
	၂				
	၃				
	၄				
	၅				
ပညာရေး	၁				
	၂				
	၃				
	၄				
	၅				
အခြား	၁	ချောင်းရေကာတာ	ကျား မ	ကျေးရွာလူထု	
	၂				
	၃				
	၄				
	၅				