

ပြည်ထောင်စုသမ္မတ မြန်မာနိုင်ငံတော်အစိုးရ
စိုက်ပျိုးရေး၊မွေးမြူရေးနှင့် ဆည်မြောင်းဝန်ကြီးဌာန
ကျေးလက်ဒေသဖွံ့ဖြိုးတိုးတက်ရေးဦးစီးဌာန



National Community Driven Development Project

လူထုဗဟိုပြုစီမံကိန်း

အင်္ဂပူမြို့နယ် ၊ ဧရာဝတီတိုင်းဒေသကြီး

ကျေးရွာဖွံ့ဖြိုးရေးအစီအစဉ်



ကျွဲသောင်ကျေးရွာအုပ်စု၊ သနပ်ခုံကျေးရွာ

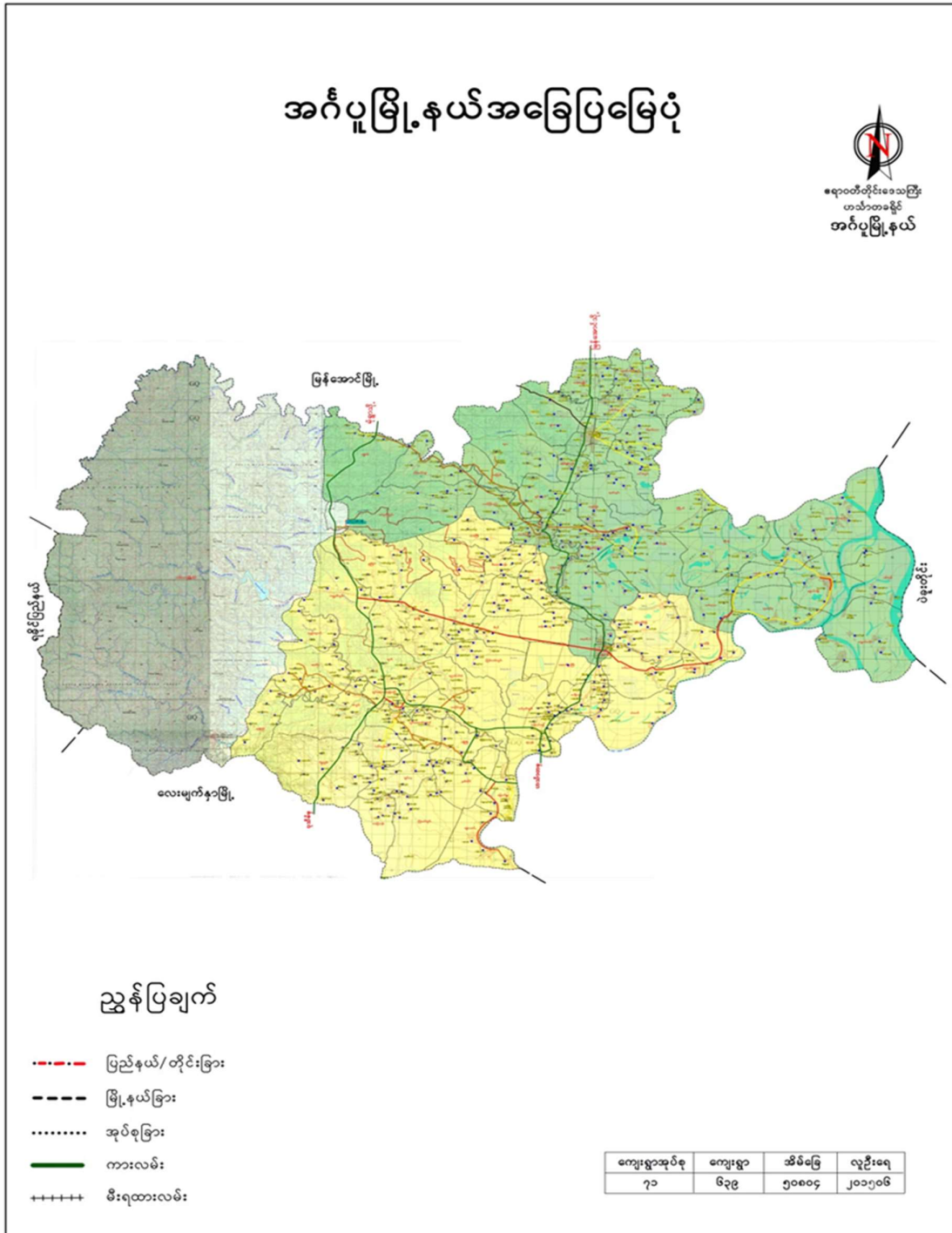
မာတိကာ

အကြောင်းအရာ	စာမျက်နှာ
၁။ အင်္ဂုဇ္ဈိနယ် အခြေပြမြေပုံ.....	၂
၂။ ကျွဲသောင်ကျေးရွာအုပ်စုအခြေပြမြေပုံ.....	၃
၃။ ကျွဲသောင်ကျေးရွာအုပ်စုကျေးရွာများစာရင်း.....	၃
၄။ ကျေးရွာသမိုင်းကြောင်း နှင့် ကျေးရွာအခြေခံအချက်အလက်များ	
၄.၁။ ကျေးရွာသမိုင်းကြောင်း	၄
၄.၂။ ကျေးရွာတွင်းရှိအထောက်အပံ့ရရှိနိုင်သောအဆောက်အအုံများ	၄
၄.၃။ ကျေးရွာသူ/သားများ၏ အဓိကစီးပွားရေးလုပ်ငန်းများ	၄
၄.၄။ ကျေးရွာတွင်းပိုင်ဆိုင်မှု၊ မြေယာဧရိယာနှင့် သဘာဝသယံဇာတများ	၄
၄.၅။ ကျေးရွာတွင်းအခြားသက်ဆိုင်သောသတင်းအချက်အလက်များ	၄
၅။ လူထုပူးပေါင်းပါဝင်သော လူမှုဆန်းစစ်ခြင်းနှင့် အကဲဖြတ်ခြင်းလုပ်ငန်းစဉ် အကျဉ်းချုပ်ဖော်ပြချက်	၅
၆။ ကျေးရွာဖွံ့ဖြိုးရေးအစီအစဉ်အတွက်အသုံးပြုသော PRA TOOL တစ်ခုချင်းစီ၏ သုံးသပ်ချက်များ	
၆.၁။ ကျေးရွာလူမှုရေးနှင့် အရင်းအမြစ်ပြမြေပုံ (Social and Resource Map)	၆-၇
၆.၂။ ရာသီခွင်ပြ-ပြက္ခဒိန် (Seasonal Calender)	၈-၉
၆.၃။ ဥစ္စာနေကြွယ်ဝမှုအဆင့်သတ်မှတ်ခြင်း (Wealth Ranking).....	၁၀-၁၁
၆.၄။ ကျား-မပင့်ကူအိမ်သုံးသပ်ခြင်း (Spider Diagram)	၁၂-၁၃
၆.၅။ ပိုင်ဆိုင်မှုသုံးသပ်ခြင်း (Asset Mapping)	၁၄-၁၅
၆.၆။ အဖွဲ့အစည်းချိတ်ဆက်မှုဖော်ပြချက် (Venn Diagram)	၁၆-၁၇
၇။ ကော်မတီများရွေးချယ်ခြင်းနှင့်ကျေးရွာဖွံ့ဖြိုးရေးအစီအစဉ်ဆောင်ရွက်မှု မှတ်တမ်းဓါတ်ပုံ	၁၈
၈။ ကျေးရွာကော်မတီဝင်များစာရင်း	၁၉
၉။ ကျေးရွာအခြေခံအချက်အလက် ပုံစံ ၈-၁ (PC-1)	၂၀-၂၂
၁၀။ စီမံကိန်းစက်ဝန်းအချိန်ဖော်ပြချက် ပုံစံ ၈-၂(PC-2)	၂၃
၁၁။ ကျေးရွာဖွံ့ဖြိုးရေးဦးစားပေးအစီအစဉ် ပုံစံ ၈-၃ (PC-3)	၂၄-၂၅
၁၂။ ကျေးရွာပထမအကြိမ် အစည်းအဝေးမှတ်တမ်း	၂၆-၂၇
၁၃။ ကျေးရွာဒုတိယအကြိမ် အစည်းအဝေးမှတ်တမ်း	၂၈-၂၉
၁၄။ ကဏ္ဍအလိုက်ဦးစားပေးဖွံ့ဖြိုးရေးလုပ်ငန်းစဉ်များ	၃၀
၁၅။ LIFT ၏နည်းပညာအကူအညီဖြင့် (၂၀၁၆)ခုနှစ်တွင် ရေးဆွဲထားသောအချက်အလက်အား.....	၃၁-၃၂

ကိုးကားအသုံးပြုထားပါသည်။

Kan

၁။အင်္ဂုပူမြို့နယ် အခြေအနေပြမြေပုံ



Kan

၄။ ကျေးရွာသမိုင်းကြောင်း နှင့် ကျေးရွာအခြေခံအချက်အလက်များ

၄.၁။ ကျေးရွာသမိုင်းကြောင်း

သနပ်ခုံကျေးရွာဟု အမည်တွင်ခြင်းမှာ သနပ်ပင်ကြီးများအများအပြား ပေါက်ရောက်သည်ကို အစွဲပြု၍ ခေါ်တွင်ခြင်းဖြစ်သည်။ ကျေးရွာ၏မြောက်အရပ်တွင် မှန်ကုန်း ၊ တောင်အရပ်တွင် ဘောစကိုင်း အရှေ့အရပ်တွင် ငဝန်မြစ်ကြီးနှင့် နယ်နမိတ်ထိစပ်နေပါသည်။ အဓိက စီးပွားရေးလုပ်ငန်းမှာ လယ်ယာ စိုက်ပျိုးရေးလုပ်ငန်းနှင့် ရေလုပ်ငန်းများ လုပ်ကိုင်ကြပါသည်။ ဗမာလူမျိုးများနေထိုင်ကြပြီး ဗုဒ္ဓဘာသာကို ကိုးကွယ်ကြပါသည်။

၄.၂။ ကျေးရွာတွင်းအထောက်အပံ့ရရှိနိုင်သော အဆောက်အအုံများ

ကျေးရွာတွင် အဆောက်အအုံအနေဖြင့် စေတီ၊ ဘုန်းကြီးကျောင်း ရှိပါသည်။

၄.၃။ ကျေးရွာသူ/သားများ၏ အဓိက စီးပွားရေးလုပ်ငန်းများ

ရွာသူ/ရွာသားများ၏ အဓိက စီးပွားရေးမှာ လယ်ယာစိုက်ပျိုးရေး၊ ကိုင်း၊ ခြံလုပ်ငန်းများ ဖြစ်သည်။

၄.၄။ ကျေးရွာတွင်းပိုင်ဆိုင်မှု၊မြေယာဧရိယာနှင့် သဘာဝသယံဇာတများ

ရေစုပ်စက်၊ထွန်စက်၊ထော်လာဂျီ၊ဈေးဆိုင်၊အပ်ချုပ်စက်၊မွေးမြူရေးတိရစ္ဆာန်၊ကျွဲနွား၊လယ်ယာ၊စက်ဘီး၊ ဆိုင်ကယ်၊ဆိုလာ၊ဖုန်း တို့ ရှိပါသည်။

၄.၅။ ကျေးရွာတွင်းအခြားသက်ဆိုင်သော သတင်းအချက်အလက်

ဂေါပက၊ရပ်မိရပ်ဖ ၊ကျေးရွာအုပ်ချုပ်ရေးအဖွဲ့ ၊တောင်သူလယ်သမားအဖွဲ့၊ ကျောင်းကော်မတီ ၊အရန်မီးသတ် ပက်၊သမငွေစုငွေချေးအဖွဲ့ တို့သည် ကျေးရွာအတွင်း တည်ရှိသော အဖွဲ့ဖြစ်သည်။ အထွေထွေအုပ်ချုပ်ရေး အဖွဲ့၊ စိုက်ပျိုးရေးဘဏ် ၊မြို့နယ်သမဝါယမအဖွဲ့၊မြို့နယ် အရန်မီးသတ်အဖွဲ့ တို့သည် ကျေးရွာအပြင်ဘက်တွင် ရှိသောအဖွဲ့ များဖြစ်သည်။

Kan

၅။ လူထုပူးပေါင်းပါဝင်သော လူမှုဆန်းစစ်ခြင်းနှင့် အကဲဖြတ်ခြင်းလုပ်ငန်းစဉ် အကျဉ်းချုပ်ဇယား

နေ့စွဲ	အသုံးပြုခဲ့သော PRA Tool များ	အစည်းအဝေးတွင် ပါဝင်ဆွေးနွေးသူများ			အဓိကဆွေးနွေးချက်များ
		ကျား	မ	ပေါင်း	
၆.၈.၂၀၁၈	လူမှုရေးနှင့် အရင်းအမြစ်ပြ မြေပုံ (Social and Resource Map)	၂၀	၁၅	၃၅	လယ်ယာလုပ်ငန်း၊အရင်းအမြစ်၊ တိုင်းရင်းသားလူမျိုးစု၊လူနေမှု အခြေခံ အဆောက်အအုံ။
၆.၈.၂၀၁၈	ရာသီခွင်ပြ-ပြက္ခဒိန် (Seasonal Calendar)	၁၂	၁၀	၂၂	ရာသီဥတု၊လယ်ယာစိုက်ပျိုးရေး၊ ကျန်းမာရေး၊လမ်းပန်းဆက်သွယ်ရေး၊ ဝင်ငွေ/ထွက်ငွေ၊အစာရေစာဖူလုံမှု၊ ပွဲတော်ရက်၊အားလပ်ချိန်။
၆.၈.၂၀၁၈	ဥစ္စနေကြွယ်ဝမှုအဆင့် (Wealth Ranking)	၁၀	၁၀	၂၀	နွမ်းပါးသောအိမ်ထောင်စု(၁၆)စု၊လယ် ယာမြေမရှိခြင်း၊အလုပ်အကိုင်ရှားပါးခြင်း၊ ပညာရေး။
၆.၈.၂၀၁၈	ပင့်ကူအိမ်သုံးသပ်ခြင်း (Spider Diagram)	၈	၁၀	၁၈	အမျိုးသမီးများ အိမ်မှုကိစ္စများတွင်သာ အချိန်ကုန်နေခြင်း၊ဝင်ငွေရလုပ်ငန်း နည်းပါးခြင်း။
၆.၈.၂၀၁၈	ပိုင်ဆိုင်မှုသုံးသပ်ခြင်း (Asset Mapping)	၈	၈	၁၆	အပ်ချုပ်စက်၊ဈေးဆိုင်ကို အမျိုးသမီး သုံးစွဲမှုများသည်။လယ်၊စက်ဘီး၊ဆိုလာ၊ ဆိုင်ကယ်၊ဖုန်း၊ကျွဲနွားများကို အမျိုးသား/ သမီးတို့က သုံးစွဲကြသည်။
၆.၈.၂၀၁၈	အဖွဲ့အစည်းချိတ်ဆက်မှု (Venn Diagram)	၁၀	၈	၁၈	ကျေးရွာတွင်း နှင့် ပြင်ပအဖွဲ့အစည်းများ သည် ၎င်းတို့၏တာဝန်အလိုက် ဩဇာ လွှမ်းမိုးမှုရှိကြသည်။

Kan

၆။ ကျေးရွာဖွံ့ဖြိုးရေးအစီအစဉ်အတွက်အသုံးပြုသော PRA Tool တစ်ခုချင်းစီ၏ သုံးသပ်ချက်

၆.၁။ ကျေးရွာလူမှုရေးနှင့် အရင်းအမြစ်ပြမြေပုံ (Social and Resource Map)

အင်္ဂပူမြို့နယ်၊ ကျွဲသောင်အုပ်စု၊ သနပ်ခုံကျေးရွာ



Kan

လူမှုရေးနှင့် အရင်းမြစ်ပြုပြင်ရေးအဖွဲ့အစည်းနှင့် ဆန်းစစ်ခြင်း

ဤသောအခါ၌ သနပ်ခွံများ ဤ
 လူမှုရေးနှင့် အရင်းမြစ်ပြုပြင်ရေး
 အဖွဲ့အစည်းနှင့် ဆန်းစစ်ခြင်း

- လယ်ယာ၊ ကျွန်းကျွန်းများကို ဖွဲ့စည်းအသက်မွေးဝမ်း
 ကြောင်း ပြုလုပ်ကြပါသည်။
- သဘာဝသစ်တောများ ပြုန်းတီး၍ မျိုးများ သဖြင့်
 လမ်းများလည်း မတောင်းပါ။
- သောက်ဆုံး ရေယူဆုံး ဖြစ် စိုက်ပျိုးခြင်းပေးပါသည်။
- ငွေများ ရွာ၏ အဓိက ချသော နေရာများတွင် ကြွယ်ဝ
 သူများ နေထိုင် ဖြစ် စောင့်ရှောက်သော ဤ ဧည့်သည်များ
 များ တွင် မကြုံရသည့် သူများ နေထိုင်ကြသည်။
- တစ်ရွာလုံး ဗုဒ္ဓဘာသာကို ကွယ်ပြု ဖြစ် စိုက်ပျိုး
 ရေးကို အဓိကပျက် ကိုင်သည်။
- လမ်း၊ လျှပ်စစ်မီး၊ အသက်မွေးဝမ်း ကြောင်း၊
 ယာဉ်များ၊ ရှိလျှင် ငွေများကို တက်လာနိုင်သည်။

ပါဝင်အဖွဲ့အစည်းများ - (၁၅) ဦး
 မ - (၁၀) ဦး

Kan

၆.၂။ရာသီခွင်ပြ-ပြက္ခဒိန် (Seasonal Calender)

အင်္ဂပူမြို့နယ် ကျွဲသောင်ကျေးရွာအုပ်စု၊ မှန်ကုန်းကျေးရွာ ရာသီခွင်ပြ-ပြက္ခဒိန်

ရာသီခွင်ပြ-ပြက္ခဒိန် ၂၀၂၀.၇.၂၀၂၀

အစွဲစွဲ၊ ၁၂ ကူး(၁၀)နီ၊ ၆(၁၀)နီ

အကြောင်းအရာ	ကန်ခွဲလ	ကဆုန်လ	နယုန်လ	ဝါဆိုလ	ဝါခေါင်လ	မော်သလ	သီတင်းလ	ဆုတ်လ	နတ်လ	ပြာလ	မာလ	တပေါင်းလ
ရာသီဥတု												
လုပ်ငန်း	ပဲစိမ်း	ပဲစိမ်း	ပဲစိမ်း	ပဲစိမ်း	ပဲစိမ်း	ပဲစိမ်း	ပဲစိမ်း	ပဲစိမ်း	ပဲစိမ်း	ပဲစိမ်း	ပဲစိမ်း	ပဲစိမ်း
ဝင်ငွေ	၈၈၈	၈၈၈	၈	၈	၈	၈၈	၈၈	၈၈	၈၈	၈၈	၈၈	၈၈
ထွက်ငွေ	၈၈	၈၈	၈၈၈	၈၈၈	၈၈၈	၈	၈၈၈	၈၈၈	၈၈၈	၈၈	၈၈	၈၈
လယ်ယာအသုံးအဆောင်												
ကျန်းမာရေး	ကောင်း	ကောင်း	ကောင်း	ပျားနာ	ပျားနာ	ပျားနာ	သင့်	သင့်	သင့်	ကောင်း	ကောင်း	ကောင်း
အစားအသုံးပစ္စည်း												
ပွဲတော်	သင်္ကြန်ပွဲ	-	-	-	-	-	ပိတောက်ပွဲ	-	-	-	-	ကူးပွဲ
အားလပ်ရက်	အားလပ်ရက်											
သဘာဝဘေးအန္တရာယ်	-	-	-	မေတ္တီ	မေတ္တီ	မေတ္တီ	-	-	-	-	-	-

Kan

၆.၃။ ဥစ္စာနေကြွယ်ဝမှုအဆင့်သတ်မှတ်ခြင်း (Wealth Ranking)

သနပ်ခုံကျေးရွာ၏ ဥစ္စာနေကြွယ်ဝမှုအဆင့်သတ်မှတ်ခြင်း


ဥစ္စာနေကြွယ်ဝမှုအဆင့်သတ်မှတ်ခြင်းဇယား

အဆင့်	သတ်မှတ်ချက်	အိမ်ထောင်စု အရေအတွက်	ရာခိုင်နှုန်း
ချစ်သာ	တိုက်ခေါင်း၊ သွားထိုး၊ ပျဉ်ထောင့်၊ လယ် (၂၀) ဧက၊ နွား၊ လက်ဖျား၊ ဣန်စက်၊ ဣန်စက်ကြီး၊ အိုင်ကယ်၊ TV	၁၀	၁၁ %
ကလေးကလေး	သစ်သားသွားထိုး၊ လယ် (၆) ဧက၊ နွား၊ လက်ဖျား၊ ဣန်စက်၊ အိုင်ကယ်	၄၅	၄၈ %
စွမ်းပါး	ဝါး၊ အုပ်ထိုး၊ ရိုးထိုး၊ လက်လှုပ်လက်စား၊ ကျင်း၊	၃၈	၄၁ %
	<p style="text-align: right;">စုစုပေါင်း</p> <p>ပါဝင်အရွာစွဲ: ၁၃</p> <p>အမျိုးသမီး - ၁၅ ဦး</p> <p>အမျိုးသား - ၁၂ ဦး</p>	၉၃	၁၀၀ %

Kan

၆.၄။ ကျား-မ ပင့်ကူအိမ်သုံးသပ်ခြင်း (Spider Diagram)

သနပ်ခုံကျေးရွာ၏ ကျား-မ ပင့်ကူအိမ်သုံးသပ်ခြင်း



Kan

ကျား-မ ပင့်ကူအိမ်သုံးသပ်ခြင်း၏ ဆွေးနွေးခြင်း နှင့်ဆန်းစစ်ခြင်း

ဆွဲသောအခါမှာ သနပ်ခွံကျော့ရှာ
 ပင့်ကူအိမ်သုံးသပ်ခြင်း
 ဆွေးနွေးခြင်း နှင့်ဆန်းစစ်ခြင်း

- အမျိုးသမီး များ၏ လှုပ်ရှားမှုနှင့်၊ ဆုံးဖြတ်ချက်ချမှတ်ခြင်း၊
 ပါဝင်ခြင်းတို့မှာ နည်းစနစ်ပါသည်။ အမျိုးသား များ၏ပါဝင်
 ဆုံးဖြတ်ခြင်း မှာ အမျိုးသမီးများ၏ အမျိုးသမီး များသည်
 နည်းစနစ်တော်ဖြင့် အိမ်တွင် မှုတေ့မှာသာ အချိန်ကုန်
 ရန်ကောက်သည်။

- အမျိုးသမီး များသည် ဝင်ရောက်သော အလုပ်တွင် နည်းစနစ်
 အိမ်ထဲမှာ ဤနေတတ်ပြီး၊ ပညာရေးအား နည်းစနစ်ဖြင့်
 ကြောင့် မကြောင့် မအိမ်ရှာမှ ပါဝင်ဆုံးဖြတ်ခြင်းမှာ
 ဖြစ်နေတတ်သည်။

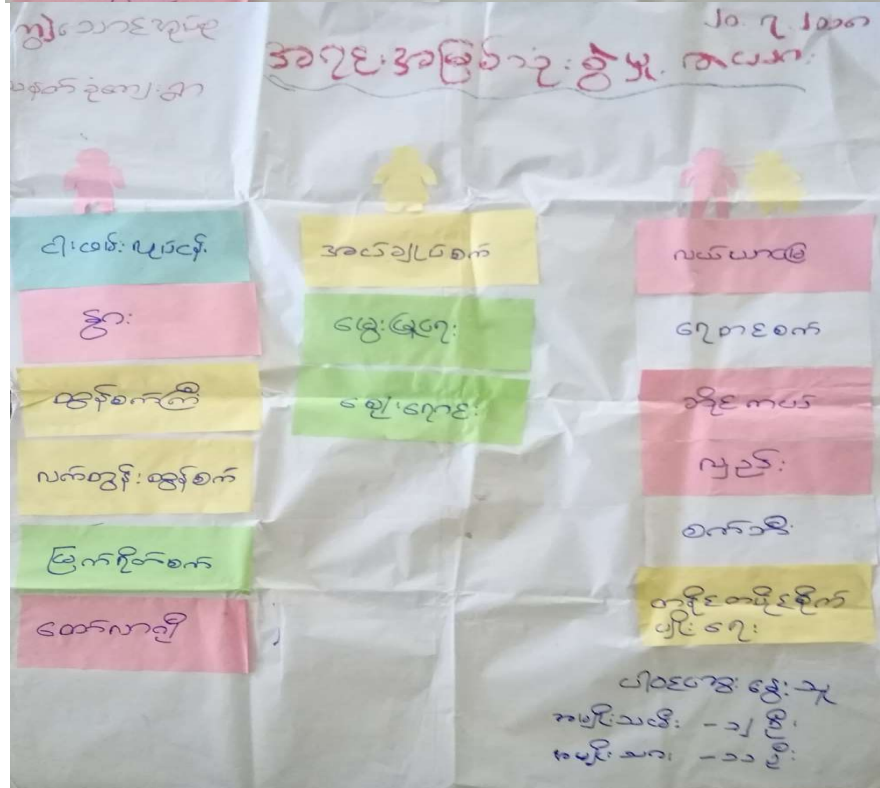
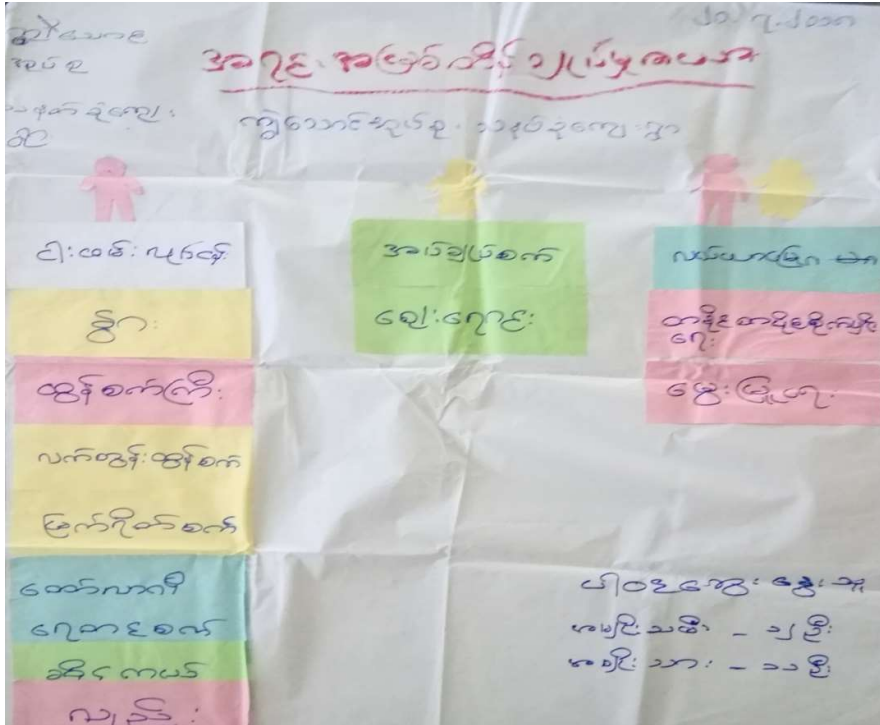
- ကျော့ရှာတွင် အမျိုးသမီးများအား အမျိုးသားများနှင့်
 တန်းတူလှုပ်ရှားခြင်း၊ ဆုံးဖြတ်ချက်ချမှတ်ခြင်း၊ လှုပ်အားခ
 တန်းတူပေးခြင်းဖြင့် ဖွံ့ဖြိုးရေးလုပ်ငန်းများအောင်
 ရောက်ရာတွင် အမျိုးသမီးများအား လက်တွေ့ပေါ်ခြင်း
 ဖြင့် ကူညီနိုင်မည်။

ပါဝင်ဆွေးနွေးသူ - ကျား (၈) ဦး
 မ (၁၀) ဦး

Kan

၆.၅။ ပိုင်ဆိုင်မှုသုံးသပ်ခြင်း (Asset Mapping)

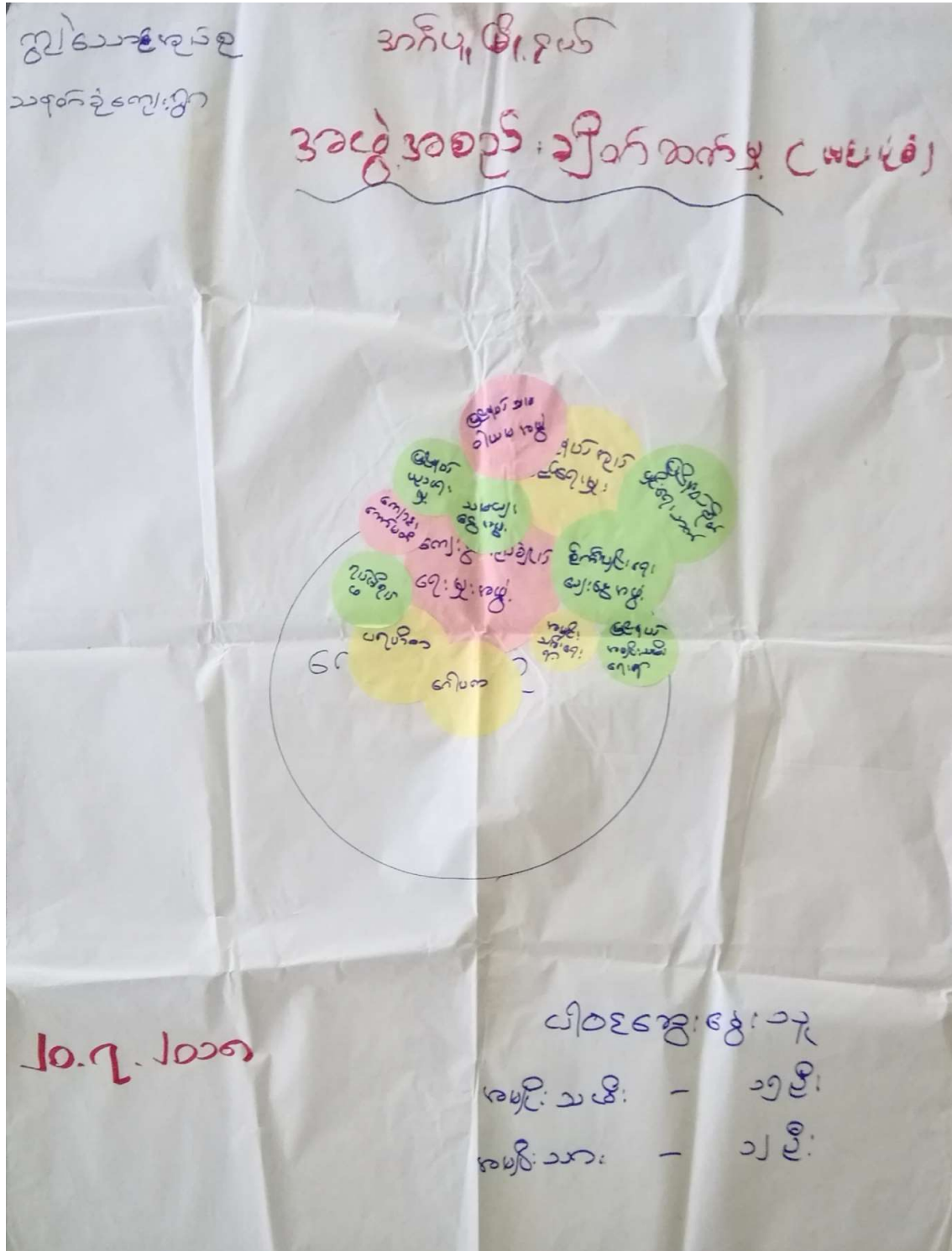
အင်္ဂုဏ်အရည်အချင်း သနပ်နီကျေးရွာ၏ပိုင်ဆိုင်မှုသုံးသပ်ခြင်း



Kan

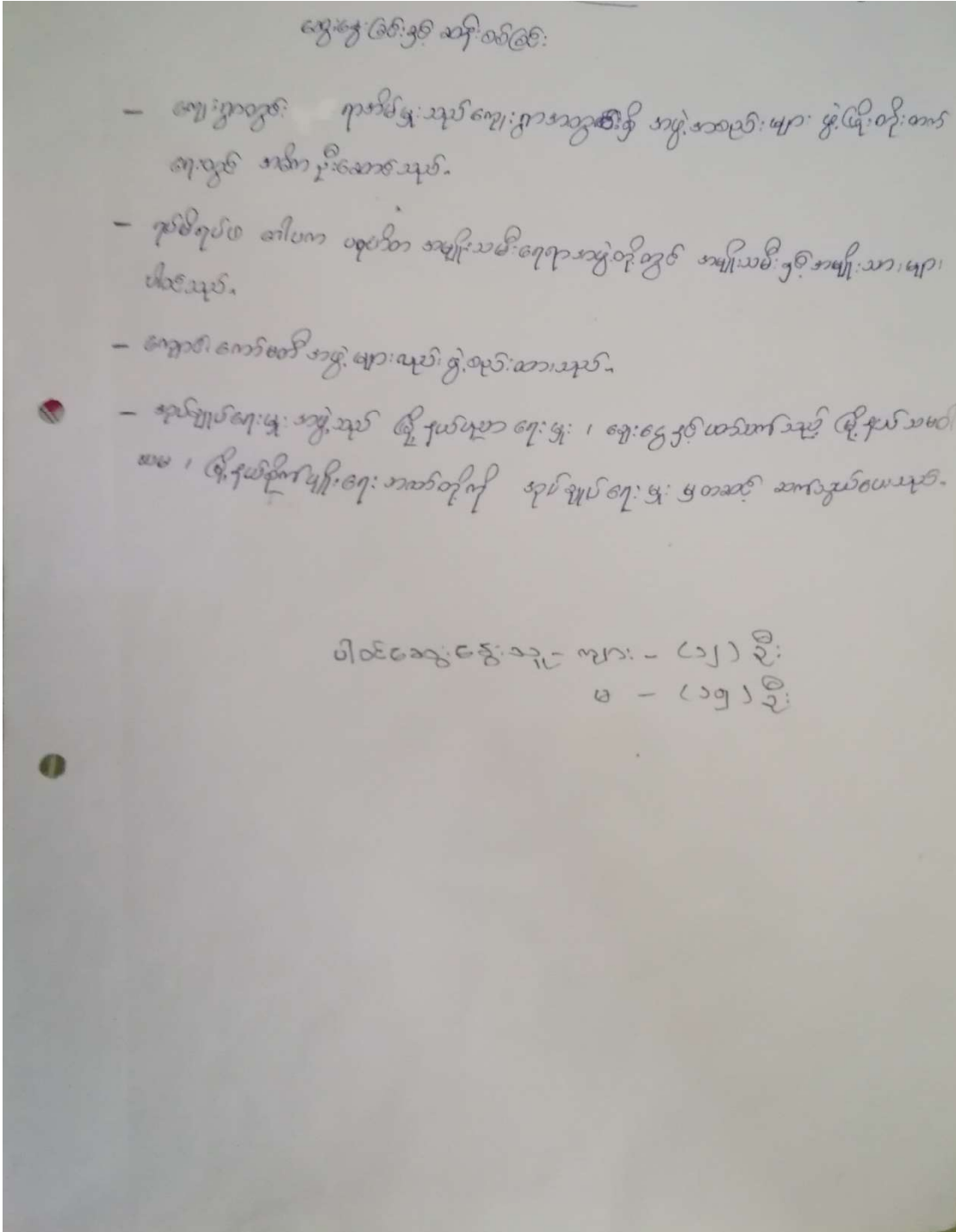
၆.၆။ အဖွဲ့အစည်းချိတ်ဆက်မှုဇယား (Venn Diagram)

အင်္ဂုပုဂ္ဂိုလ်နယ် သနပ်ခုံကျေးရွာ၏အဖွဲ့အစည်းချိတ်ဆက်မှုဇယား



Kan

အဖွဲ့အစည်းချိတ်ဆက်မှုလေး၏ ဆွေးနွေးခြင်း နှင့်ဆန်းစစ်ခြင်း



Kan

၇။ ကော်မတီများရွေးချယ်ခြင်းနှင့်ကျေးရွာဖွံ့ဖြိုးရေးအစီအစဉ်ဆောင်ရွက်မှု မှတ်တမ်းခါတ်ပုံ



Kan



Kan



Kan

၈။ ကျေးရွာကော်မတီဝင်များစာရင်း

စဉ်	အမည်	ကျား	မ	ရာထူး/တာဝန်
ကျေးရွာစီမံကိန်းအထောက်အကူပြုကော်မတီ				
၁။	ဦးလှမင်းကိုကို	✓		ဥက္ကဋ္ဌ
၂။	ဒေါ်အေးပပစိုး		✓	ဥက္ကဋ္ဌ
ဝယ်ယူရေးဆပ်ကော်မတီ				
၁။	ဦးသိန်းကြိုင်	✓		ခေါင်းဆောင်
၂။	ဒေါ်နနဝင်း		✓	အဖွဲ့ဝင်
ကျေးရွာငွေစာရင်းကိုင်				
၁။	ဒေါ်အိသူဇာ	✓		တာဝန်ခံ
စောင့်ကြည့်ကြီးကြပ်ရေးဆပ်ကော်မတီ				
၁။	ဦးဝေလင်း	✓		ခေါင်းဆောင်
၂။	ဒေါ်ကောင်းစံဝင်း		✓	အဖွဲ့ဝင်
လည်ပတ်ပြုပြင်ထိန်းသိမ်းရေးဆပ်ကော်မတီ				
၁။	ဦးသော်ဇင်အောင်	✓		ခေါင်းဆောင်
၂။	ဒေါ်နွယ်ဇင်ဦး		✓	အဖွဲ့ဝင်
အကြံပြုတိုင်ကြားရေးတာဝန်ခံ				
၁။	ဦးထွန်းစိန်	✓		တာဝန်ခံ
၂။	ဒေါ်စန်းစန်းမြင့်		✓	တာဝန်ခံ
ကျေးရွာစေတနာ့ဝန်ထမ်း				
၁။	ဦးကြည်ဝင်း	✓		အကူ
၂။	ဒေါ်မြထွေး		✓	အကူ

Kan

၉။ကျေးရွာအခြေခံအချက်အလက် ပုံစံ ၈ - ၁ (PC - 1)

ပုံစံ - ၈ - ၁ ကျေးရွာအခြေခံအချက်အလက်များ (Form PC 1)

လမ်းညွှန်ချက်၊ ကျေးရွာတစ်ရွာသို့ ပထမဆုံးမိတ်ဆက်ခရီး သွားရောက်သောအခါ လူထုစည်းရုံးရေးမှူးသည် ကျေးရွာ ခေါင်းဆောင်များအား ကျေးရွာအချက်အလက်များကို မေတ္တာရ ဝိသံ၍ တောင်းခံရသည်။ ဤအချက်အလက်များကို စီမံကိန်း မိတ်ဆက်အစည်းဝေးမတိုင်မီတောင်းခံရသည်။ စီမံကိန်းမိတ်ဆက်အစည်းဝေးတွင် လူထုစည်းရုံးရေးမှူးသည် ဤအချက်အလက် များအား စစ်ဆေးပြီး မှန်ကန်အောင်ပြုလုပ်ရမည်။ ပြီးနောက်တွင် လူထုစည်းရုံးရေးမှူးမှ သတင်းအချက်အလက်ထဲသို့ Tablets မှ တဆင့် ဖြည့်သွင်းရမည်။

ကျေးရွာခေါင်းဆောင် အမည် ဦးသန်းဇိန်	ကျေးရွာခေါင်းဆောင်၏ ဝန်းနံပါတ် ၀၇-၄၄၇၀၀၃၃၀၇	လူထုစည်းရုံးရေးမှူး၏ အမည် ဦးကျော်တင်ကျော်
မြည်နယ်တိုင်းဒေသကြီး	ပြည်နယ်	ကျေးရွာအုပ်စု
ကျေးရွာ		ကျေးရွာ

လူဦးရေ	အိမ်ထောင်စု အရေအတွက်	ကိုးကွယ်သည့်ဘာသာ	အိမ်ထောင်စု အရေအတွက်
လူဦးရေ (၁) - ၆၆၃	၉၃	ဘာသာ (၁) - ၄၃	၉၃
လူဦးရေ (၂) -----		ဘာသာ (၂) -----	
လူဦးရေ (၃) -----		ဘာသာ (၃) -----	
လူဦးရေစု -----		ဘာသာစု -----	
အခြား	အရေအတွက်		
မသန်စွမ်းသူများ	၉	၉၆	
သတ်ကြီးရွယ်အိုများ (၆၅ နှစ် နှင့် အထက်)	၃၆	၄၆	
စစ်ဘေးရှောင်			

	အမျိုးသား (အရေအတွက်)	အမျိုးသမီး (အရေအတွက်)
လူဦးရေ - ၃၇၃	၁၉၁	၁၈၂
လူဦးရေ (၁) - ၆၆၃	၁၉၁	၁၈၁
လူဦးရေ (၂) -----		
လူဦးရေ (၃) -----		
အခြား		
အိမ်ထောင်စုစီး	၈၄	၉

Kan

(ခ) အခြေခံအောက်အဖွဲ့ အသုံးအဆောင်များ

စာသင်ကျောင်း	အမှတ် ခြံပေါ်	ကျန်းမာရေး	အမှတ် ခြံပေါ်	ဘာသာရေး အဆောက် အအုံများ	အမှတ် ခြံပေါ်
မူကြိုကျောင်း	<input type="checkbox"/>	တိုက်နယ်ဆေးရုံ	<input checked="" type="checkbox"/>	စေတီ	<input checked="" type="checkbox"/>
မူလတန်းကျောင်း	<input type="checkbox"/>	ကျန်းမာရေးဌာန	<input checked="" type="checkbox"/>	ဘုန်းကြီးကျောင်း	<input checked="" type="checkbox"/>
မူလွန်ကျောင်း	<input type="checkbox"/>	ကျန်းမာရေးဌာနခွဲ	<input type="checkbox"/>	ဟိန္ဒူဘုရားကျောင်း	<input type="checkbox"/>
အလယ်တန်းကျောင်း	<input type="checkbox"/>	ဆေးပေးခန်း	<input type="checkbox"/>	ခရစ်ယာန်ကျောင်း	<input type="checkbox"/>
လယ်လွန်ကျောင်း	<input type="checkbox"/>	အခြား	<input type="checkbox"/>	ဗလီ	<input type="checkbox"/>
အထက်တန်းကျောင်း	<input type="checkbox"/>			အခြား	<input type="checkbox"/>
အခြား	<input type="checkbox"/>				
မှတ်ချက်		မှတ်ချက်		မှတ်ချက်	

(ဂ) ကျွမ်းကျင်သူများမှတ်တမ်း (ကျေးရွာတွင်နေထိုင်သော သို့မဟုတ် တခြားရွာမှလာရောက်သော ကျွမ်းကျင်သူများ)

(ဝ) စာသင်ကျောင်း			(၂) ကျန်းမာရေး			(၃) လက်မှုပညာရှင်		
	ရွာတွင်နေ ထိုင်သူ	အခြားရွာမှ လာသူ		ရွာတွင်နေ ထိုင်သူ	အခြား ရွာမှ လာသူ		ရွာတွင် နေထိုင်သူ	အခြားရွာ မှလာသူ
မူလတန်းပြဆရာ/မ	<input type="checkbox"/>	<input type="checkbox"/>	ဆရာဝန်	<input type="checkbox"/>	<input type="checkbox"/>	လက်သမား	<input type="checkbox"/>	<input checked="" type="checkbox"/>
အထက်တန်းပြဆရာ/မ	<input type="checkbox"/>	<input type="checkbox"/>	လက်အောက် ကျန်းမာရေးမှူး	<input type="checkbox"/>	<input type="checkbox"/>	ပန်းချီ	<input type="checkbox"/>	<input checked="" type="checkbox"/>
အလယ်တန်းပြဆရာ/မ	<input checked="" type="checkbox"/>	<input type="checkbox"/>	အမျိုးသမီးကျန်းမာရေး ဆရာမ	<input checked="" type="checkbox"/>	<input type="checkbox"/>	လျှပ်စစ်ကျွမ်းကျင်၊ မီးသမား	<input type="checkbox"/>	<input type="checkbox"/>
မူကြိုဆရာ/မ	<input type="checkbox"/>	<input type="checkbox"/>	သားဖွားဆရာမ	<input type="checkbox"/>	<input type="checkbox"/>	ရေပိုက်သူလ်သူ	<input type="checkbox"/>	<input type="checkbox"/>
အခြား	<input type="checkbox"/>	<input type="checkbox"/>	ပြည်သူ့ကျန်းမာရေးလုပ်သား	<input type="checkbox"/>	<input type="checkbox"/>	စက်ပြင်ဆရာ	<input type="checkbox"/>	<input type="checkbox"/>
မှတ်ချက်			မှတ်ချက်			မှတ်ချက်		

(ဃ) ကျေးရွာသို့ ရောက်ရှိနိုင်သည့် လမ်းအခြေအနေ / ကျေးရွာတစ်ရွာသည် ၎င်း၏ ကျေးရွာအုပ်စုနှင့် ဆက်သွယ်ထားသော လမ်းအခြေအနေ (အောက်ပါတို့ကို ဝိုင်းပါ)

ကျောက်ကြမ်းလမ်း ကတ္တရာလမ်း ကွန်ကရစ်လမ်း မော်တော်ဆိုင်ကယ်လမ်း
 ကျောက်ခင်းလမ်း မြေသားလမ်း လူသွားလမ်း အခြား _____

(င) ကျေးရွာဖွံ့ဖြိုးမှုစီမံချက်

(ဝ) လူထုတိုက်ပြုစီမံကိန်းမတင်မှီ ဤကျေးရွာတွင် ကျေးရွာဖွံ့ဖြိုးမှု စီမံချက်ရှိခဲ့ပါသလား? ဝိုင်းပါ
 ရှိပါသည် မပါပါ

(၂) ရှိခဲ့ပါလျှင် ဤစီမံချက်ကို မည်သည့် ခုနှစ်တွင် ပြင်ဆင်ခဲ့ပါသနည်း? နှစ် _____ / မသိပါ
 (၃) ဤစီမံချက်ကို ဖြည့်နယ်မှုအတည်ပြုခဲ့ပါသလား? ဖြည့်ခဲ့ပါသည် မသိပါ

Kan

(ဝ) ရှေးအက္ခရာအပေး

(၁) ဤကျေးရွာ၏ပဟိုမှ ၎င်းကျေးရွာအုပ်စု၏ပဟိုအထိ ရေမိုင်မည်မျှကွာဝေးသနည်း? မိုင် $\frac{2}{1}$ / မသိပါ
(၂) ဤကျေးရွာမှ ၎င်းကျေးရွာအုပ်စုပဟိုအထိ သွားလာရာတွင်ကြာမြင့်သည့်အချိန်။

ခြောက်သွေ့ရာသီတွင်ကြာချိန် ၁၀ မိနစ် ထော်လာရီ/စော်တော်ဆိုင်ကယ်/ခြေလျင်/လား/မော်တော်ဘုတ်/
အခြား-----
မိုးရာသီတွင်ကြာချိန် ၁၅ မိနစ် ထော်လာရီ/စော်တော်ဆိုင်ကယ်/ခြေလျင်/လား/မော်တော်ဘုတ်/
အခြား-----

(ဆ) ပတ်ဝန်းကျင်ဆိုင်ရာ သဘာဝဘေးအန္တရာယ်
ဤကျေးရွာတွင် ရေကြီးခြင်းကဲ့သို့ သဘာဝဘေးအန္တရာယ်ကျရောက်ဖူးခြင်း ရှိပါသလား။
 မရှိပါ ရှိပါသည် ရှိလျှင်ဖော်ပြပါ ----- ရေကြီးခြင်း

(ဇ) ကျေးရွာတွင် ဖွဲ့စည်းထားသော အဖွဲ့အစည်းများ
လူထုပဟိုပြုစီမံကိန်းမတိုင်မီ ဤကျေးရွာတွင် ကျေးရွာဖွံ့ဖြိုးရေးအတွက် အစိုးရ (သို့) ရွာသားများကိုယ်တိုင် (သို့) စီမံကိန်းတစ်ခုခုမှ
ဖွဲ့စည်းထားသည့် အဖွဲ့အစည်းများရှိပါသလား။

(၁) -----
(၂) -----

(ဈ) အထွေထွေအုပ်ချုပ်ရေး ဦးစီးဌာန (GAD) မှ မှတ်တမ်းတင်ထားခြင်း
ဤကျေးရွာသည် အထွေထွေအုပ်ချုပ်ရေး ဦးစီးဌာန (GAD) မှ မှတ်တမ်းတင်ထားမှု ရှိပါသလား။
 မရှိပါ ရှိပါသည်

ကျေးရွာခေါင်းဆောင် အမည် - ဦးသန်းစိန်
လက်မှတ် [Signature] နေ့. - ၂၀. ၇. ၂၀၁၈
လူထုစည်းရုံးရေးမှူး အမည် - ဦးလက်ထက်အောင်
လက်မှတ် [Signature] နေ့. - ၂၀. ၇. ၂၀၁၈

Kan

၁၁။ ကျေးရွာဖွံ့ဖြိုးရေးဦးစားပေးအစီအစဉ် ပုံစံ ၈-၃ (PC-3)

ပုံစံ - ၈ - ၃ ကျေးရွာဖွံ့ဖြိုးရေး ဦးစားပေးအစီအစဉ် (Form PC 3)

လမ်းညွှန်ချက်၊ အဆင့်(၃) ကျေးရွာဖွံ့ဖြိုးရေးအစီအစဉ်အပေး ပြီးဆုံးသောအခါ ကျေးရွာစီမံကိန်း အထောက်အကူပြု
 ကော်မတီသည် လူထုစည်းရုံးရေးမှူးအကူအညီဖြင့် ဤပုံစံကိုပြည့်စုံအောင် ဖြည့်သွင်းရမည်။

လူထုစည်းရုံးရေးမှူး/ဝန်ထမ်း အမည် - ဒွါးဇော်ထွန်း အောင်

နေ့စွဲ - ၂၀၁၈.၇.၂၇ စက်ဝန်းအား အမှတ်ခြစ်ပါ (✓) စက်ဝန်း(၁) စက်ဝန်း(၂) စက်ဝန်း(၃) စက်ဝန်း(၄)

ပြည်နယ်/တိုင်း မကွေးတိုင်း ညွှန်ကြားရေးမှူးချုပ် အောင်ကျော် ကျေးရွာအုပ်စု ကျေးရွာ - သာဓိယ

က။ အခက်အခဲအတားအဆီးများအားထွေးဝန်းခြင်း - ယခုလက်ရှိအခြေအနေတွင် ဤကျေးရွာဖွံ့ဖြိုးရေးတိုးတက်ရေးအတွက်
 အဓိက အခက်အခဲအတားအဆီးများသည် မည်သည့်များဖြစ်ပါသနည်း။ (အမျိုးသား/သမီး အနည်းဆုံးအခက်အခဲ ၅ ခုစီဖော်ပြပါ)

အမျိုးသား	အမျိုးသမီး
၁ မြို့ကုသီ တွင် လမ်း၊ ဖလောင်း သည် အခက်အခဲ	၁ မြို့ ကုသီ တွင် လမ်း၊ ဖလောင်း သည် အခက်အခဲ
၂ လျှပ်စစ်မီး ဖြစ်နေသည့် အခက်အခဲ	၂ သောက်သုံး ရေ ရှိ ငြိမ်း ရေ မသင့် သည် အခက်အခဲ
၃ သောက်သုံး ရေ ရှိ မော် စည်း ရေ မသင့် သည် အခက်အခဲ	၃ ကျန်းမာရေး လာရန် အခက်အခဲ သွားလာရခက်ခဲ
၄ အကြည်စိုက်ရ ခြင်း စားရန် မလွယ်ကူခြင်း	၄ လျှပ်စစ်မီး ဖြစ်နေသည့် အခက်အခဲ
၅ ကျန်းမာရေး လက်လှမ်း မှီ အုန်းသည့် ခြားနားခြင်း	၅ မြို့ ကုသီ ရေ ငြိမ်း ရေ ငြိမ်း လမ်း မြေ များ မှီ နှင့် သန့်

ခ။ မျှော်မှန်းခြင်း - နောင်လာမည့် (၅) နှစ် အတွင်း ကျေးရွာဖွံ့ဖြိုးရေး မျှော်မှန်းလျာထားချက်များအား တင်ပြပါ။

အမျိုးသားအဖွဲ့မှ တင်ပြသော မျှော်မှန်းချက်များ	အမျိုးသမီးအဖွဲ့မှ တင်ပြသော မျှော်မှန်းချက်များ
၁ လမ်း၊ ဖလောင်း လျှင် ရှေးယခင် ဖြစ်ပေါ်နေသည့်	၁ ကျွန်ုပ်တို့ လမ်း၊ ဖလောင်း လျှင် ကျင့်သုံး ရောင်း ဝယ်ရေး မွှားကူ
၂ လျှပ်စစ်မီး ရှိ နှစ် လျှင် ကျင့်သုံး ရောင်း ဝယ်ရေး မွှားကူ	၂ ရေ သင့် ရ ရှိ လျှင် ကျန်းမာရေး ဖောင်း မွှားကူ
၃ ရေကြည်စိုက်ရ ခြင်း စားရန် မလွယ်ကူခြင်း	၃ ကျန်းမာရေး အေးပေး သုံး ရှိ ကျင့်သုံး ရောင်း ဝယ်ရေး မွှားကူ
၄ အကြည်စိုက်ရ ခြင်း စားရန် မလွယ်ကူခြင်း	၄ လျှပ်စစ်မီး ရှိ လျှင် ကျင့်သုံး ရောင်း ဝယ်ရေး မွှားကူ
၅ ကျန်းမာရေး လက်လှမ်း မှီ အုန်းသည့် ခြားနားခြင်း	၅ ပန်းတင် ဖြစ်ခြင်း ဖြစ် ဖြစ် ဖြစ် ဖြစ် ဖြစ်

ဂ။ လူထုစီမံကိန်း၏ လာမည့် (၄) နှစ်အတွက် အကျုံးဝင်သော ဦးစားပေး ဖွံ့ဖြိုးတိုးတက်မှု လုပ်ငန်း အစီအစဉ်များအားဖော်ပြပါ။

အဆင့်	ကျေးရွာအတွက် ဦးစားပေး ဖွံ့ဖြိုးတိုးတက်မှု လုပ်ငန်းစဉ်များ	အဆိုပြုသူ (အမျိုးသားများ/ အမျိုးသမီးများ/ အမျိုးသား+ အမျိုးသမီး)	ခန့်မှန်းကုန်ကျ ဝရိတ်	အကျိုးခံစားခွင့်ရှိသူ ခန့်မှန်းခြေ အရေ အတွက်
၁	ကျင့်သုံး ရေ ရှိ ကျင့်သုံး ရောင်း ဝယ်ရေး မွှားကူ	(၈၂၆)	၆၀ သိန်း	၃၅၂
၂	လျှပ်စစ်မီး လမ်း၊ ဖလောင်း	(၈၂၆)	၄၀ သိန်း	၃၅၂
၃	ရေကြည်စိုက်ရ ခြင်း စားရန် မလွယ်ကူခြင်း	(၈၂၆)	၅၀ သိန်း	၃၅၂
၄	ပန်းတင် ဖြစ်ခြင်း ဖြစ် ဖြစ် ဖြစ် ဖြစ် ဖြစ်	(၆)	၆၀ သိန်း	၃၅၂
၅				

Kan

ယခု လူထုစီမံကိန်း၏ လာမည့် (၄) နှစ်အတွက် အကန့်မပင်သော ဦးစားပေး ဖွံ့ဖြိုးတိုးတက်မှု လုပ်ငန်း အစီအစဉ်များအားဖော်ပြပါ။

အဆင့်	ကျေးရွာအတွက် ဦးစားပေး ဖွံ့ဖြိုး တိုးတက်မှု လုပ်ငန်းစဉ်များ	အဆိုပြုသူ (အမျိုးသားများ/ အမျိုးသမီးများ/အမျိုးသား+ အမျိုးသမီး)	မေးခွန်း
၀	ပရိတ်စာ မြင်မြင်ခြင်း	(မ)	ဆောင်ရွက်ရန်လိုအပ်သည်
၂			
၃			
၄			
၅			

ခေါင်းစောင်၊ ကျေးရွာစီမံကိန်းအထောက်အကူပြုကော်မတီမှ အတည်ပြုသည်။

အမည် ဒေါ်လှစန်း ကိုလို လက်မှတ် ၇၆ နေ့စွဲ ၂၁. ၇. ၂၀၁၈

Kan

၁၂။ ကျေးရွာပထမအကြိမ် အစည်းအဝေးမှတ်တမ်း

အစည်းအဝေးအကြိမ်အရပ်စုံ၊ သနပ်ခန်းကျေးရွာ
 - ဖူထုစည်းကြပ်စီမံကိန်း (အစည်း - ၁)

ကျေးရွာပထမအကြိမ်ရွာသူကျွမ်းကျင်အဖွဲ့အစည်းမှတ်တမ်း

ကျင်းပသည့်နေ့စွဲ - ၂၀၁၇.၂.၀၁
 ကျင်းပသည့်အချိန် - ၁၂ နာရီ
 ကျင်းပသည့်နေရာ - ဝတ္ထုပျံ

အစည်းအဝေး ကျင်းပသည့်ရက်စွဲပတ်ချက်မှာ စီမံကိန်းအား ဖိတ်ခေါ်ရန်၊
 ကျေးရွာစေတနာ့ဝန်ထမ်းရွေးချယ်ရန်နှင့် ဖူထုစည်းကြပ်ရေးအဖွဲ့အစည်းအဖွဲ့
 များ ဖွဲ့စည်းရန်တို့ ဖြစ်ပါသည်။

အစည်းအဝေး တက်ရောက်ကြသူများမှာ အမျိုးသား (၂၅) ဦး၊ အမျိုးသမီး
 (၃၅) ဦး တို့ ဖြစ်ပါသည်။ အထူးသဖြင့် စိတ်ဓာတ်ကျောက်ကြာသူများ၊ စာရင်းအား ဖူထုစည်း
 ကြေးပေး ဦးစေရန်အတွက် ဖူထုစည်းကြပ်ရေးအဖွဲ့အစည်းတင်ပြပါသည်။ ထို့နောက် ကျေးရွာစေတနာ့
 ဦးစီးဌာန၊ ဝန်ထမ်းအဖွဲ့အစည်း၊ ကြေးကြားရာ "ပတ္တမြား" သို့ ဖူထုစည်းကြပ်ရေးအဖွဲ့
 သည် ကျေးရွာတွင် အကောင်အထည်ဖော်ချိန်တွင် ရွာသူရွာသားများ ဖူထုစည်း
 ပါဝင်မှုကို အားပေးကြောင်း၊ သနပ်ခန်းကျေးရွာသည် စီမံကိန်း၏ အထောက်အပံ့
 ပြုနိုင်စွမ်းရှိကြောင်း၊ အစည်းအဝေးအား ပါဝင်ကြပါရန် ဆောင်ရွက်ပေးပါမည်။
 ဖူထုစည်းကြပ်ရေးအဖွဲ့အစည်း ဦးစေရန်အတွက် စီမံကိန်းဖိတ်ခေါ် "၁၅" မှတ်
 အား သေချာရှင်းလင်းတင်ပြပေးပြီး ခံပါသည်။ ဖူထုစည်းကြပ်ရေးအဖွဲ့အစည်းအဖွဲ့
 မှ စီမံကိန်းအစီအစဉ်အား မှတ်တမ်းတင်ပြပါသည်။ အစည်းအဝေးအစ
 ကျေးရွာစေတနာ့ဝန်ထမ်းအား ရွေးချယ်ရန် အစီအစဉ်အား ရှိသူများအား အစ
 အား ဖူထုစည်းကြပ်ရေးအဖွဲ့အစည်းမှ ဖူထုစည်းကြပ်ရေးအဖွဲ့အစည်းအဖွဲ့
 စေတနာ့ဝန်ထမ်း အမျိုးသား (၁) ဦး၊ အမျိုးသမီး (၁) ဦး တို့အား ရွေးချယ်
 ဖွဲ့စည်းပေးပြီး ကျေးရွာဖူထုစည်းကြပ်ရေးအဖွဲ့အစည်းအဖွဲ့အစည်းအဖွဲ့အစည်း
 အစည်းအဝေးအား ဆောင်ရွက်ရန် ကတိပေးစာ ခံပါသည်။

Kan

ပထမ ငြိမ်လျှော့ရွာလုံ့လျှောက် အခင်းအလေး၏ ခုနစ်ပိုင်းအား
နေ့မည်ပိုင်း တွင်ဖြန့်ဖြူးပေးပါသည်။

ဥပမာပိုင်း တွင် လူတို့ ပါဝင်သည်။ လူများအား ခံစားခြင်းများဖြင့်
လုပ်ရာ လူများနှင့် နှစ် အရင်းဖြစ်ပြုပေးခြင်းအား ခြီးဆောင်ထားအောင်
(လူတို့ခင်းပုံ၊ ဇာတ်ပုံ) မှတို့စိုး ကာလေးရွာဖြင့်လူတို့ပျော်ပျော်
ကာ ဆွေးနွေးဆန်းစစ်ခြင်းများဖြင့်လုပ်ခဲ့ကြပါသည်။ ဥပမာပုံဖြင့်ပေး
ရထား နှင့် သုံးသပ်ခြင်းအား ဒေါ်အိအိအိအိများ ခြီးဆောင်မှုကိုကာ
လုပ်ဆောင်ခဲ့ကြပါသည်။ ဂုဏ်တို့ဖြင့်ဖြန့်ဖြူးခြင်း၊ အဖွဲ့ခင်းပုံစံအား
ပေးပုံနှင့် အမျိုးအမည်၊ အမျိုးအမည်ပင်လူအိမ်သုံးသပ်ခြင်းတို့အား
လူတို့ခင်းပုံ၊ ဇာတ်ပုံ ခြီးဆောင်ထားအောင် နှင့် ဒေါ်အိအိအိအိတို့
ပျော်ပျော်လုပ်ဆောင်ခဲ့ကြကာ ဆွေးနွေးဆန်းစစ်ခြင်းများဖြင့်လုပ်ခဲ့ကြပါ
သည်။ ပထမ ငြိမ်လျှော့ရွာအခင်းအလေးအခင်းအခင်းများအား
ဥပမာပိုင်း (၆:၀၀) နာရီတွင် ဖြီးစဉ်အောင်လုပ်ဆောင်ခဲ့ခြင်း
အခင်းအလေးအခင်းအခင်းအား ဂုဏ်တို့ပေးပုံပေးပါသည်။

အတည်ပြုသူ
အမည် - ဦးသန်းစိန်
ဌာန - တာဝန်ခံ

မှတ်တမ်းတင်သူ
အမည် -
ဦးဆောင်ထားအောင်
လူတို့ခင်းပုံ၊ ဇာတ်ပုံ

Kan

၁၃။ ကျေးရွာဒုတိယအကြိမ် အစည်းအဝေးမှတ်တမ်း

အင်္ဂါနေ့ ဖြိုခွဲနယ်ကျွဲသောင်အဖွဲ့မှ ယခုကျေးရွာ
 မျှော်လင့်တိုင်း ခြံစိမ်းကို
 ကျေးရွာ ဒုတိယအကြိမ် ကျေးရွာလုံးကျွတ်အစည်းအဝေးမှတ်တမ်း

ကျင်းပသည့်နေ့စွဲ - ၂၁.၇.၂၀၁၈
 ကျင်းပသည့်အချိန် - ၁၂ နာရီ
 ကျင်းပသည့်နေရာ - ဓမ္မာဂူ

အစည်းအဝေး ကျင်းပရာသည့် ရည်ရွယ်ချက်မှာ ကျေးရွာဖွံ့ဖြိုး
 ရေး အစီအစဉ်များ ရေးဆွဲရန် ကျေးရွာခြံစိမ်းကို အထောက်အကူပြု
 ဖော်ထုတ်ဖွဲ့စည်းရန်ကို ဖြစ်သည်။

အစည်းအဝေး တက်ရောက်ကြသူများမှာ အမျိုးသား (၂၆) ဦး
 အမျိုးသမီး (၂၇) ဦး တို့ ဖြစ်သည်။ အထူးစိတ်တက်ရောက်ကြသူများ
 အားဖြင့် အားနောက်ဆက်တွဲ အဖွဲ့ဝင် လာနိုင်ပါသည်။

အစည်းအဝေး စတင်ချိန်တွင် ပထမကြိမ် အစည်းအဝေးဖွဲ့
 အဖွဲ့ခွဲ၍ ဆွေးနွေးဆွဲဆွဲသော လူမှုအဖွဲ့ ခွဲခြား အား ကျေးရွာ ဖွဲ့
 ရှာသူရွာသားများမှ ဖြစ်လာသည်ကို ဖြစ်ပါသည်။ ထို့နောက် အစီအစဉ်
 အရ ကျေးရွာဖွံ့ဖြိုးရေး အစီအစဉ်များ ရေးဆွဲရန် အမျိုးသား/သမီး
 သို့ သန့်အဖွဲ့များ ခွဲ၍ ကျေးရွာအဝင်အဝေး အထားအခါ ဖြည့်စွက်
 များအား ဖော်ထုတ် ဖြစ်ပါသည်။ ထိုမှတစ်ဆင့် ရည်ရွယ်ချက်များ အား
 ဆွေးနွေး တင်ပြ ဖြစ်ပါသည်။ အဝင်အဝေးများ ဖြစ်လာ၍ ဖျော်ဖြေ ချက်များ
 ကျောက်ဂါရန် မည်သည့်ဖွဲ့ ဖြိုရေး လုပ်ငန်းခွဲများ လုပ်ဆောင်လိုသည်ဆွေး
 နွေး ဖော်ထုတ် ဖြစ်ပါသည်။ အစီအစဉ် ၇ ဦးအားပေး လုပ်ငန်းခွဲများ
 အား ဖွဲ့၍ ဖြစ်ပေါ်စေ ခုနစ် ဖြစ် ရှေ့ ချက်ခွဲ ဖြစ်ပါသည်။ ထို့နောက် လူထုအစည်း
 ပြင်ရေး ဖွဲ့စည်းရေးအဖွဲ့အစည်းအဖွဲ့ ဖွဲ့စည်း ဖြစ်လာ ခြင်းအား (အဖွဲ့ဝင်/)
 အဖွဲ့ဝင် ၁၀၀ ကျော် အား ဆွေးနွေး ခဲ့ပါသည်။ ထို့နောက် လူထုအစည်း
 ကျေးရွာ ခြံစိမ်းအစည်းအဖွဲ့ ဖွဲ့စည်းရေးအဖွဲ့အစည်း ဖွဲ့စည်းရန် အားအဖွဲ့

Kan

များအား ၅၆ နေ့တိုင် ဖြစ်ပါသည်။ စိမ်းလန်း၏ ခံနိုင်ရည်များ အားလုံး
 စည်း ဂုံး ၆၇ ဖြစ် ဦးစော်ထက်အောင်ဖြ ၅၆ နေ့တိုင်ဖြစ်ပါသည်။
 အစွဲအစဉ်အစဉ် လေးရွာစိမ်းလန်း အထောက်အကူပြု
 ကော်မတီအဖွဲ့ဝင်များဖြင့် စည်းရုံးကာဝန်နှင့် ဝတ္တရားများအား
 ၅၆ နေ့တိုင်ဖြစ်ပါသည်။
 လေးရွာ၏ ဖွံ့ဖြိုးရေး လုပ်ငန်း အား ၆၇ ဘူယု အားဖြင့်
 ဦးစောင့်မည်လေးရွာစိမ်းလန်း အထောက်အကူပြုကော်မတီ
 အား ဖွဲ့စည်းပေး စေခြင်းဖြင့် လေးရွာသူ သားများကရွေးချယ်
 တင်မြှောက်ခဲ့ပါသည်။ ထို့နောက် ကော်မတီဝင်များ အား ဆောင်ရွက်
 ရှောင်ရန်များ ၅၆ နေ့တိုင် ဖြစ်ကာ ဝန်ထုပ်ထုပ်ဖြင့် ရေးထိုးခြင်း
 ဖြစ်တစ်တင် ခါတ်ငုံများ ဂျီစီယူ ဖြစ်များ ဖြစ်ပျက်ကာ အစည်း
 အဝေးအား စအောင် ဖြစ်ခွာ၇၆ ရှားခဲ့ပါသည်။

အထောက်အကူပြုသူ
 ဦးစောင့်
 အစည်း ဦးစောင့် ဦးစော်
 ၇၇ - တာဝန်ခံ

မှတ်တမ်းတင်သူ
 ၇၇
 ဦးစော်ထက်အောင်
 (၇၇၇၇၇၇ ဂုံး ၆၇ ဖြစ်)

Kan

၁၄။ ကဏ္ဍအလိုက်ဦးစားပေးဖွံ့ဖြိုးရေးလုပ်ငန်းစဉ်များ

ရွာသစ်အဖွဲ့ / အဖွဲ့အစည်း

လက်ထပ်ရန် ဦးစားပေးရန်

အမျိုးအမည်	ဦးစားပေးရန်	လက်ထပ်ရန်	အဆိုပြုသူ(အဆိုပြုရန်)			အမည်	အောက်ပြန်ရန်(အဆိုပြုသူ)	မှတ်ချက်
			အမည်	အမည်	အမည်			
အမျိုးအမည် (အမည်အတိုင်း)	၁	လက်ထပ်ရန်	၁					
	၂	လက်ထပ်ရန်	၂					
	၃	လက်ထပ်ရန်	၃					
	၄							
	၅							
အမျိုးအမည် (အမည်အတိုင်း)	၆							
	၇							
	၈							
	၉							
	၁၀							
အမျိုးအမည် (အမည်အတိုင်း)	၁၁							
	၁၂							
	၁၃							
	၁၄							
	၁၅							
အမျိုးအမည် (အမည်အတိုင်း)	၁၆							
	၁၇							
	၁၈							
	၁၉							
	၂၀							
အမျိုးအမည် (အမည်အတိုင်း)	၂၁							
	၂၂							
	၂၃							
	၂၄							
	၂၅							
အမျိုးအမည် (အမည်အတိုင်း)	၂၆							
	၂၇							
	၂၈							
	၂၉							
	၃၀							

Kan

PRA Tools တစ်ခုချင်းစီအတွက် ကိုးကားရန်နှင့် လေ့လာရန် (၄၈)ဇယားအညွှန်း
 ဝတ်ကုန်းကျေးရွာ၊ တလိုင်ကွင်းကျေးရွာအုပ်စု၊ အင်္ဂပူမြို့နယ်

စဉ်	အကြောင်းအရာ	၄၈ ဇယားအညွှန်း	
		ကိုးကားရန်	လေ့လာရန်
၁။	ကျေးရွာအခြေခံ အချက်အလက်	၁၊ ၂၊ ၃၊ ၆	၈၊ ၂၂၊ ၂၇၊ ၃၀၊ ၄၂
၂။	လူမှုရေးနှင့် အရင်းအမြစ်ပြုမြေပုံ	-မြေပုံဟောင်း ၄၊ ၅၊ ၁၄၊ ၂၂၊ ၃၇၊ ၄၀၊ ၄၁၊ ၄၂ -သဘာဝရင်းမြစ် > လယ်ဥယျာဉ်ခြံစိုက်ခင်း၊ စားကျက်မြေ -လယ် အဓိကစိုက်ပျိုး -ဆည်ရေရရှိ -ရေအရင်းအမြစ်ကောင်းမွန် -စာသင်ကျောင်းဆောင်အခြေအနေနှင့်ဝန်ဆောင်မှု -ကျောင်းသုံးပရိဘောဂပြည့်စုံမှုမရှိသေး -ရေရရှိမှု(ရေတွင်း၊ ရေတံကင်း၊ စက်တပ်တွင်း) -ကျေးရွာလမ်းတည်ရှိမှု(ရွာတွင်းမြေသားလမ်း) -တံတားတည်ရှိမှု(၈'x၄' ကွန်ကရစ်တံတား) -တံတားပြန်လှမ်းကောင်းမွန်မှုမရှိ	၈၊ ၁၃၊ ၂၇၊ ၃၈၊ ၄၄
၃။	ဥစ္စာနေကြွယ်ဝမှုအဆင့်သတ်မှတ်ခြင်း	၆၊ ၁၃ -အဆင်ပြေ > လယ်၁၀ဧကအထက်၊ တိုက်၊ ပျဉ်ထောင်၊ သွပ်မိုး လက်တွန်းထွန်စက်၊ ထော်လာဂျီ၊ ရေစက်၊ ဆိုင်ကယ်၊ ဆိုလာ၊ TV၊ စလောင်း၊ ဖုန်း၊ ငွေတိုးချေး -အလယ်အလတ် > လယ်၃ဧကအထက်၊ ပျဉ်ထောင်၊ ဝါးထရံကာ၊ သွပ်မိုး၊ လက်တွန်းထွန်စက်၊ ဆိုင်ကယ်၊ TV၊ ဖုန်း၊ ဆိုလာ၊ လယ်လုပ်ကိုင်၊ အရောင်းအဝယ် -နွမ်းပါး > မြေယာမဲ့၊ ဝါးအိမ်၊ သတ္တန်မိုး၊ ဖုန်း၊ လက်လုပ် လက်စား	၁၆

Kan

၄။	ပိုင်ဆိုင်မှုသုံးသပ်ခြင်း	၁၄၊ ၁၆၊ ၁၉၊ ၂၇၊ ၄၊ ၄၅ -လက်တွန်းထွန်းစက်၊ ရေစုပ်စက်၊ နွား၊ ထော်လာဂျီ၊ ရေတွင်း၊ အင်း၊ TV၊ ဖုန်း၊ စလောင်း၊ ရေဒီယို	၁၃၊ ၁၇၊ ၂၈
၅။	ရာသီခွင်ပြ ဇယား	၉၊ ၁၅၊ ၂၄၊ ၃၄၊ ၃၇ -စပါး၊ မတ်ပဲ၊ ကျန်းမာရေး၊ သွေးလွန်တုပ်ကွေးနှစ်စဉ်ဖြစ်၊ -ရေရရှိမှု၊ ပြင်ပသို့သွားရောက်လုပ်ကိုင်သူများ	၂၂၊ ၂၆၊ ၃၅
၆။	ပင့်ကူအိမ်သုံးသပ်ခြင်း	၃၊ ၃၀၊ ၃၉၊ ၄၇ ➢ အလုပ်အကိုင်အခွင့်အလမ်း -လယ်ယာ၊ အရောင်းအဝယ်၊ တနိုင်တပိုင်မြို့လုပ်ငန်း ➢ ပညာတတ်မြောက်မှု -မူလတန်းအထိ သင်ယူရသူများ -အမျိုးသမီးဦးဆောင်နိုင်မှု -အမျိုးသမီးဝင်ငွေရရှိမှု -အိမ်မှုကိစ္စ	၃၁
၇။	ဗင်းပုံစံ	၁၁၊ ၁၂ -ဂေါပက၊ ကျောင်းကော်မတီ၊ ရပ်မိရပ်ဖ၊ တောင်သူ လယ်သမား၊ အရန်မီးသတ် -မြို့နယ်မှ ဌာနဆိုင်ရာ အဖွဲ့များ	
၈။	ပြသနာ၊ စိန်ခေါ်မှု၊ အခက်အခဲ/ အတားအဆီး	ဖွံ့ဖြိုးရေးကွင်းဆက်နောက်ဆက်တွဲ (၂)	
၉။	ဦးစားပေးလုပ်ငန်းရွေးချယ် ယ်ခြင်း	ကျေးရွာအလိုက်ဖော်ပြထားသောလုပ်ငန်းများကိုစိစစ်သုံးသပ် ဖြည့်စွက်ခြင်း	

Kan