

စိုက်ပျိုးရေး၊ မွေးမြူရေးနှင့် ဆည်မြောင်းဝန်ကြီးဌာန
ကျေးလက်ဒေသဖွံ့ဖြိုးတိုးတက်ရေးဦးစီးဌာန
လူထုဗဟိုပြုစီမံကိန်း (တတိယနှစ်စက်ဝန်း)
National Community Driven Development Project



ကရင်ပြည်နယ်၊ ကော့ကရိတ်မြို့နယ်၊ ထီကလေးကျေးရွာအုပ်စု
သကြားကျေးရွာ၏ ဖွံ့ဖြိုးရေးအစီအစဉ်
၂၀၂၀ပြည့်နှစ် (တတိယနှစ်စက်ဝန်း)

မာတိကာ

စဉ်	အကြောင်းအရာ	စာမျက်နှာ
၁။	ကော့ကရိတ်မြို့နယ်အခြေပြမြေပုံ	-၃
၂။	ကျေးရွာအုပ်စုအခြေပြမြေပုံ	-၄
၃။	ကျေးရွာအုပ်စုအတွင်းပါဝင်သောကျေးရွာများ။	
၄။	ကျေးရွာသမိုင်းကြောင်းနှင့်ကျေးရွာအခြေခံအချက်အလက်များ။	
	၄.၁။ ကျေးရွာသမိုင်းကြောင်း။	
	၄.၂။ ကျေးရွာရှိအိမ်ခြေ၊ အိမ်ထောင်စုနှင့် လူဦးရေ။	
	၄.၃။ တိုင်းရင်းသားလူမျိုးစုများဦးရေ။	
	၄.၄။ ထိခိုက်လွယ်သောအိမ်ထောင်စုများအရေအတွက်။	
	၄.၅။ အထောက်အပံ့ဖြစ်စေသော အဆောက်အဦများ	
	၄.၆။ အဓိကဝင်ငွေရ (သို့) စီးပွားရေးလုပ်ငန်းများ။	
	၄.၇။ ပိုင်ဆိုင်မှု မြေဧရိယာနှင့်သဘာဝ သယံဇာတများ။	
	၄.၈။ အခြားသတင်းအချက်အလက်များ။	
၅။	လူထုပူးပေါင်းပါဝင်သော လူမှုဆန်းစစ်ခြင်းနှင့် အကဲဖြစ်ခြင်း လုပ်ငန်းစဉ် အကျဉ်းချုပ်။	
၆။	ကျေးရွာဖွံ့ဖြိုးရေးအစီအစဉ်အတွက် အသုံးပြုသော PRA Tool တစ်ခုချင်းစီ၏ မှတ်တမ်းဓာတ်ပုံများ။	
	၆.၁။ လူမှုရေးနှင့်အရင်းအမြစ်ပြမြေပုံ (Social and Resource Map)	
	၆.၂။ ရာသီခွင်ပြ - ပြကဒီန် (Seasonal Calendar)	
	၆.၃။ ဥစ္စာဓနကြွယ်ဝမှုအဆင့် (Wealth Ranking)	
	၆.၄။ ပင့်ကူအိမ် (ကျား-မရေးရာ) (Spider Diagram)	

၆.၅။ ပိုင်ဆိုင်မှုသုံးသပ်ခြင်း (Asset Mapping)

၆.၆။ အဖွဲ့အစည်းချိတ်ဆက်မှု (Venn Diagram)

၇။ ကျေးရွာဖွံ့ဖြိုးရေးအစီအစဉ်အတွက် အသုံးပြုသော PRA Tool တစ်ခုချင်းစီ၏ ဆွေးနွေးခြင်းနှင့် ဆန်းစစ်ခြင်း။

၈။ ကျေးရွာဖွံ့ဖြိုးရေးအစီအစဉ်ဆောင်ရွက်မှု မှတ်တမ်းဓာတ်ပုံ။

၉။ ကျေးရွာစီမံခန့်ခွဲရေးအဖွဲ့၏ အဖွဲ့ဝင်များစာရင်း။

၁၀။ ကျေးရွာအခြေခံသတင်းအချက်အလက် ပုံစံ ၈-၁ (PC - 1)

၁၁။ ကျေးရွာအခြေခံသတင်းအချက်အလက် ပုံစံ ၈-၂ (PC - 2)

၁၂။ ကျေးရွာအခြေခံသတင်းအချက်အလက် ပုံစံ ၈-၃ (PC - 3)

၁၃။ ကျေးရွာပထမနှင့် ဒုတိယအကြိမ်အစည်းအဝေးမှတ်တမ်းများ။

၁၄။ ကဏ္ဍအလိုက်အနှစ်ချုပ်ဇယား။

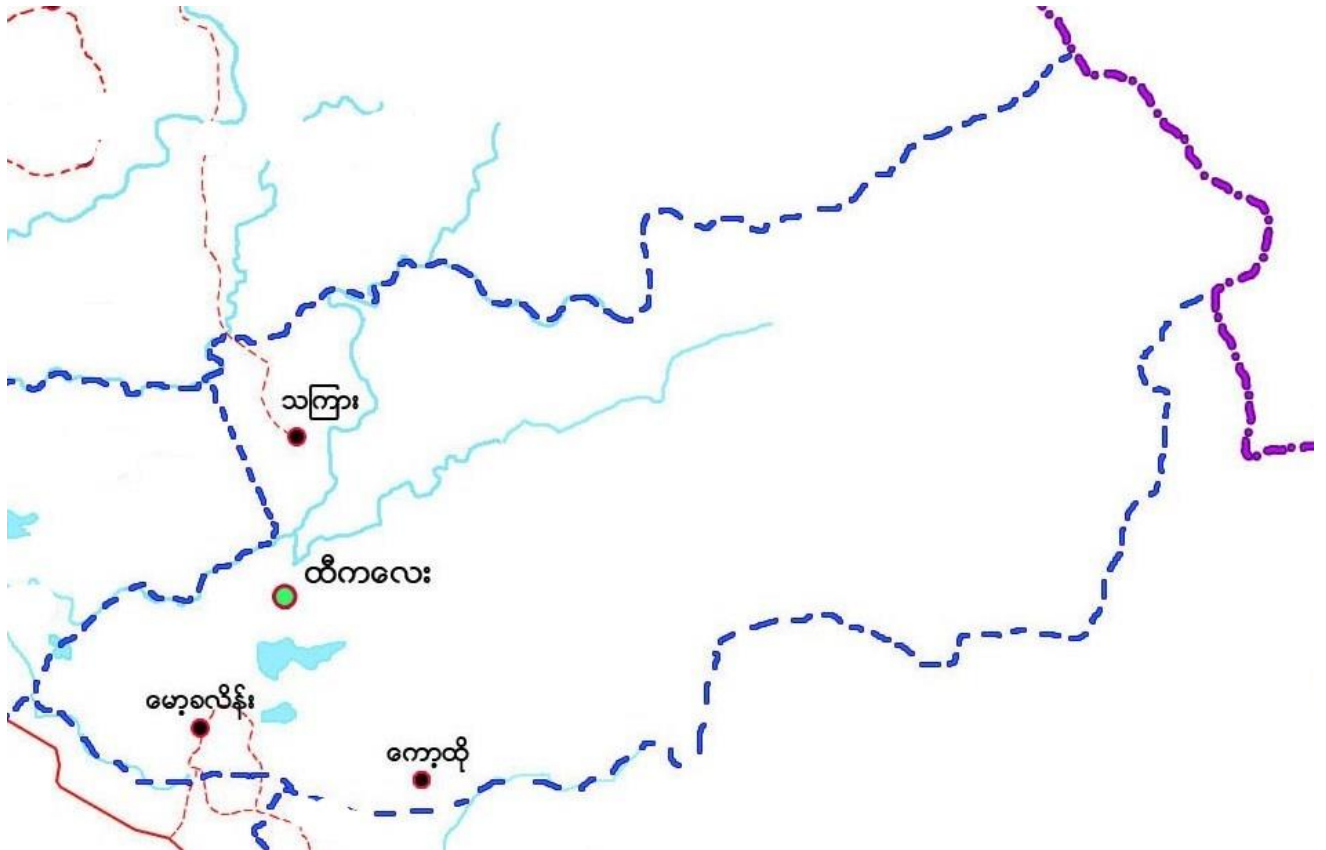
၁၅။ လူထုဗဟိုပြုစီမံကိန်း(NCDDP)ဖြင့်ဆောင်ရွက်သောစီမံကိန်းလုပ်ငန်းခွဲများ။

၁။ ကော့ကရိတ်မြို့နယ်အခြေပြမြေပုံ။

ကော့ကရိတ်မြို့နယ် အခြေပြမြေပုံ



၂။ ကျေးရွာအုပ်စုအခြေပြမြေပုံ (ထိကလေးကျေးရွာအုပ်စု)



၃။ ကျေးရွာအုပ်စုအတွင်းပါဝင်သောကျေးရွာများ။

စဉ်	ကျေးရွာအမည်	အိမ်ထောင်စု	ကျား	မ	စုစုပေါင်း
၁။	ထိကလေး	၁၄၅	၅၃၆	၅၀၃	၁၀၃၉
၂။	သကြား	၁၁၇	၃၉၂	၃၉၃	၇၈၅
၃။	ကျေးခလီ	၁၇၀	၅၀၉	၅၁၆	၁၀၂၅
၄။	ကျေးတိုး	၁၃၁	၄၇၁	၄၇၉	၉၅၀

၄။ ကျေးရွာသမိုင်းကြောင်းနှင့်ကျေးရွာအခြေခံအချက်အလက်များ။

၄.၁။ ကျေးရွာသမိုင်းကြောင်း။

သကြားကျေးရွာသည် ၁၇၇၇ ခုနှစ်လောက်ကတည်းက တည်ရှိခဲ့ပြီး ကျေးရွာလူကြီးမှာ စောခေါ်ဖဲ ဦးဆောင်အဖွဲ့ စောတလေးနှင့် စောချယ်ဖေါ်တို့က ဦးစီးဦးဆောင်ခဲ့ကြသည်။ အိမ်ထောင်စု (၄၀) လူဦးရေ (၁၈၀-၉၀)ခန့်ရှိသည်။ အိမ်အခြေအနေမှာသစ်သားအိမ် (၃) လုံး ၊ ကျန်အိမ်များမှာ ဝါးအိမ်များသာဖြစ်ကြသည်။ အသက်မွေဝမ်းကြောင်မှာလယ်၊တောင်ယာ ကျပန်းများလုပ်ကိုင်ကြသည်။မွေးမြူရေးတိရိစ္ဆာန်ကျွဲ၊နွားအနည်းငယ်ရှိပြီး လူကိုယ်တိုင်လည်း လုပ်ကိုင်ကြပါသည်။တောင်ယာသီးနှံများလည်းစိုက်ပျိုးကြပြီးတစ်ရွာလုံးနွားလှည်း(၃) စီးသာ ရှိပါသည်။ရိုးရာဓလေ့မှာကရင်အကျိုကရင်ထမီများဝတ်ဆင်ကြသည်။ရိုးရာ ခုံးယိမ်းအကများ ရှိသည်။ ဘုန်းကြီးကျောင်းမရှိ၊စာသင်ကျောင်းမရှိပါ။နယ်မြေအေးချမ်းသော်လည်း ဓားပြရန် ကြောက် ရသည်။

၁၉၆၉-ခုနှစ်လောက်ကပုလိပ်စစ်သားများဝင်ရောက်လာပြီး၁၉၇၀-ခုနှစ်တွင်စစ်နယ် မြေကြီး၊သူပုန်နယ်မြေကြီးဖြစ်သွားသည်။စစ်ပွဲတိုက်ပွဲများမကြာခဏဖြစ်ပွားပြီး ရွာသူရွာသား များမှာ ပြေးလွှားရွှေ့ပြောင်းသွားကြရသည်။အချို့မှာဘဲလ်ကလေးဒုက္ခသည်စခန်း၌ ထွက်ပြေး ခိုအောင်းကြရသည်။စစ်ဘေးဒဏ်ခံရပြီး သေကြေပျက်စီးမှုများလည်းကြုံကြရသည်။ ထိုစဉ်က ရွာလူကြီးများမှာ မကြာခဏ အသတ်ခံရလေ့ရှိပြီး မိန်းမတွေသာရွာသူကြီး တင်ကြရသည်။ ရွာသူကြီးမိန်းကလေးတင်မြှောက်ရခြင်းမှာစကားပြောနူးညံ့ပြီးမိန်းကလေး ဖြစ်သောကြောင့် ညှာတာပြီးနားလည်ပေးသည်။ တော်ရုံနှင့်မသတ်ကြ။နောက်ပိုင်းတွင် စစ်ပွဲ ခဏရပ်သွားပြီးရွာသားတွေမှာပြေးလိုက်၊နေလိုက်လုပ်ကြရသည်။ ၂၀၁၁- ၂၀၁၂ လောက်တွင် နယ်မြေအနည်းငယ်အေးချမ်းလာပြီး၊၂၀၁၃-၂၀၁၄ခုနှစ်တွင် ပစ်ခတ်သံများ ရပ်စဲ သွားသည်။

သို့သော် ကျန်းမာရေး၊ပညာရေး၊အသက်မွေဝမ်းကြောင်း၊လမ်း၊ရေကအစလက်လှမ်းမီ လုံလောက်ခြင်းမရှိပါ။ စာသင်ကျောင်းရှိသော်လည်း ဝါးကျောင်းသာရှိသည်။ နောက်ပိုင်း KNU နှင့်ရွာသူရွာသားများပူးပေါင်း၍ ကျောင်းဆောင်သစ်ဆောက်လုပ်ခဲ့ကြသည်။ ထို့နောက် ၂၀၁၃-၂၀၁၄အချိန်မှစပြီးကျေးရွာဖွံ့ဖြိုးရေးစီမံကိန်းလုပ်ငန်းများဝင်ရောက်လာပြီး ကျေးရွာ ဘက်စုံဖွံ့ ရေးလုပ်ငန်းများလုပ်ဆောင်ပေးကြသည်။ နောက်ပိုင်းလူနေမှုအဆင့်အတန်းလည်း တိုးတက်လာပြီးအဆင်ပြေလာကြသည်။

၄.၂။ ကျေးရွာရှိအိမ်ခြေ၊ အိမ်ထောင်စုနှင့် လူဦးရေ။

သကြားရွာကျေးရွာတွင် အိမ်ထောင်စု (၁၁၇) စု ရှိပါသည်။ ကျေးရွာအတွင်းနေ ထိုင်သောလူဦးရေမှာ အမျိုးသား (၃၉၂)ဦး၊ အမျိုးသမီး (၃၉၃)ဦး၊ စုစုပေါင်း (၇၈၅)ဦးရှိပါသည်။ ယခုအိမ်ထောင်စုနှင့်လူဦးရေစာရင်းမှာ ၂၀၂၀ခုနှစ်၊ ဇွန်လတွင်ကောက်ယူထားသော စာရင်းဖြစ် ပါသည်။

၄.၃။ တိုင်းရင်းသားလူမျိုးစုများဦးရေ။

သကြားရွာကျေးရွာတွင်နေထိုင်သောတိုင်းရင်းသားလူမျိုးစုများမှာ စကောကရင် လူမျိုးဖြစ်ပါသည်။ ကရင်လူမျိုး (စကောကရင်) အိမ်ထောင်စု (၁၁၇) စုတွင် အမျိုးသား (၃၉၂)ဦးနှင့် အမျိုးသမီး (၃၉၃)ဦး စုစုပေါင်း (၇၈၅)ဦး ရှိပါသည်။

၄.၄။ ထိခိုက်လွယ်သောအိမ်ထောင်စုများအရေအတွက်။

သကြားရွာကျေးရွာတွင် သက်ကြီးရွယ်အို (၆၅နှစ် နှင့် အထက်) (၄၁) ဦး၊ မသန်စွမ်း (၁၀) ဦးတို့ရှိ ပါသည်။

၄.၅။ အထောက်အပံ့ဖြစ်စေသော အဆောက်အဦများ။

သကြားရွာကျေးရွာတွင်ကရင်ပညာရေးကျောင်း(၁)ကျောင်း၊ ကရင်ဆေးပေးခန်း (၁)လုံး၊ ဘုန်းကြီးကျောင်း (၁)ကျောင်း၊ စေတီတို့ရှိပါသည်။

၄.၆။ အဓိကဝင်ငွေရ (သို့) စီးပွားရေးလုပ်ငန်းများ။

ရွာသူ/သားများ၏အဓိကစီးပွားရေးမှာစိုက်ပျိုးရေးလုပ်ငန်းဖြစ်ပါသည်။ စိုက်ပျိုးရေးတွင် လယ်စိုက်ပျိုး လုပ်ကိုင်သူနှင့် ဥယျာဉ်စိုက်ပျိုးသူများဖြစ်ပါသည်။

၄.၇။ ပိုင်ဆိုင်မှု မြေဧရိယာနှင့်သဘာဝ သယံဇာတများ။

လယ်/ယာမြေ၊ ဥယျာဉ်ခြံ၊ လက်တွန်းထွန်စက်၊ ကား၊ မော်တော်ဆိုင်ကယ်၊ အသေးစားအိမ်ဆိုင်များ၊ ထော်လာဂျီ၊ အပ်ချုပ်စက်၊ စက်တပ်လှေ၊ မြက်ရိတ်စက်၊ ရေတွင်း၊ ခိုင်းနွားတို့ရှိပါသည်။

၄.၈။ အခြားသတင်းအချက်အလက်များ။

အုပ်ချုပ်ရေးအဖွဲ့၊ ကျောင်းကော်မတီ၊ ဂေါပကအဖွဲ့၊ အိုးသူကြီးအဖွဲ့၊ သာရေး/နာရေးအဖွဲ့၊ အမျိုးသမီးရေးရာအဖွဲ့၊ လူငယ်အဖွဲ့တို့သည်ကျေးရွာတွင်းတည်ရှိသော အဖွဲ့အစည်းများဖြစ်ပါသည်။

ကျေးရွာပြင်ပရှိ အဖွဲ့အစည်းများနှင့်ဌာနများနှင့်လည်းချိတ်ဆက်မှုရှိပါသည်။ သက်ကြီးရွယ်အိုအဖွဲ့၊ KBC၊ Save the Children ၊ DRDတို့နှင့်ချိတ်ဆက်ပါသည်။

၅။ လူထုပူးပေါင်းပါဝင်သော လူမှုဆန်းစစ်ခြင်းနှင့် အကဲဖြစ်ခြင်း လုပ်ငန်းစဉ် အကျဉ်းချုပ်။

စဉ်	အသုံးပြုသော PRA Tool	ပါဝင်ဆွေးနွေးသူဦးရေ			အဓိကဆွေးနွေးသည့်အချက်များ
		က	မ	ပ	
၁။	လူမှုရေးနှင့်အရင်းအမြစ်ပြုမြေပုံ	၂၉	၃၈	၆၇	လယ်/ယာလုပ်ငန်းကို အဓိကလုပ်ကိုင်ကြသည်။ လွန်ခဲ့သော (၅)နှစ်ခန့်မှစ၍ သစ်တောများလျော့နည်းလာသဖြင့်သဘာဝအရင်းအမြစ်များရှားပါးလာသည်။
၂။	ရာသီခွင်ပြ - ပြကဒိန်	၂၉	၃၈	၆၇	သဘာဝမြစ်ချောင်းများရှိသဖြင့် အသေးစားရေလုပ်ငန်း (ငါးရှာ/ဖားရှား)မှဝင်ငွေအနည်းငယ်ရရှိသည်။နွေရာသီတွင်ရေလျော့နည်းလာသဖြင့်ဝင်ငွေလျော့နည်းလာသည်။
၃။	ဥစ္စာဓနကြွယ်ဝမှုအဆင့်	၂၉	၃၈	၆၇	အလုပ်အကိုင်အခွင့်အလမ်းနည်းပါးသဖြင့်အဆင်မပြေသော အိမ်ထောင်စုများအတွက် အခက်အခဲ

					ရှိသည်။ထို့ကြောင့်ပြည်ပနိုင်ငံ သို့ထွက်၍အလုပ်အကိုင်ရှာဖွေရ သည်။
၄။	ပင့်ကူအိမ် (ကျား-မရေးရာ)	၂၉	၃၈	၆၇	အိမ်မှုကိစ္စများဖြစ်သာအချိန် ကုန်စေသဖြင့်ဝင်ငွေရအလုပ်အ ကိုင်များလုပ်ကိုင်ရန်အခွင့် အလမ်းနည်းပါးသည်။
၅။	ပိုင်ဆိုင်မှုသုံးသပ်ခြင်း	၂၉	၃၈	၆၇	အပ်ချုပ်စက်အမျိုးသမီးများ သုံး စွဲမှုများသည်။ လက်တွန်းထွန်စက်၊ ထော်လာ ဂျီ၊ မြက်ရိတ်စက်၊ စက်တပ်လှေ၊ အမျိုးသားများ သုံးစွဲမှုများသည်။ ဆိုင်ကယ်၊ ကား၊ ရေတွင်း၊ ဘုန်းကြီးကျောင်း၊ လယ်၊ နွား တို့ကိုအမျိုးသား၊ အမျိုးသမီးတို့က သုံးစွဲကြသည်။
၆။	အဖွဲ့အစည်းချိတ်ဆက်မှု	၂၉	၃၈	၆၇	ကျေးရွာအထောက်အကူပြု ကော်မတီ (CDD)၊ လူငယ်အဖွဲ့၊ ဓမ္မစကြာအဖွဲ့များတွင် အမျိုး သမီးများပါဝင်သည်။ ကျေးရွာ အုပ်ချုပ်ရေးအဖွဲ့တွင်အမျိုး သမီးပါဝင်မှုမရှိပါ။ကျေးရွာဖွံ့ ဖြိုးရေးလုပ်ငန်းများကို စုပေါင်း လုပ်ဆောင်သည်။

၆။ ကျေးရွာဖွံ့ဖြိုးရေးအစီအစဉ်အတွက် အသုံးပြုသော PRA Tool တစ်ခုချင်းစီး၏ မှတ်တမ်းဓာတ်ပုံများ

၆.၁။ လူမှုရေးနှင့်အရင်းအမြစ်ပြမြေပုံ (Social and Resource Map)



၆.၃။ ဥစ္စာနေကြွယ်ဝမှုအဆင့် (Wealth Ranking)

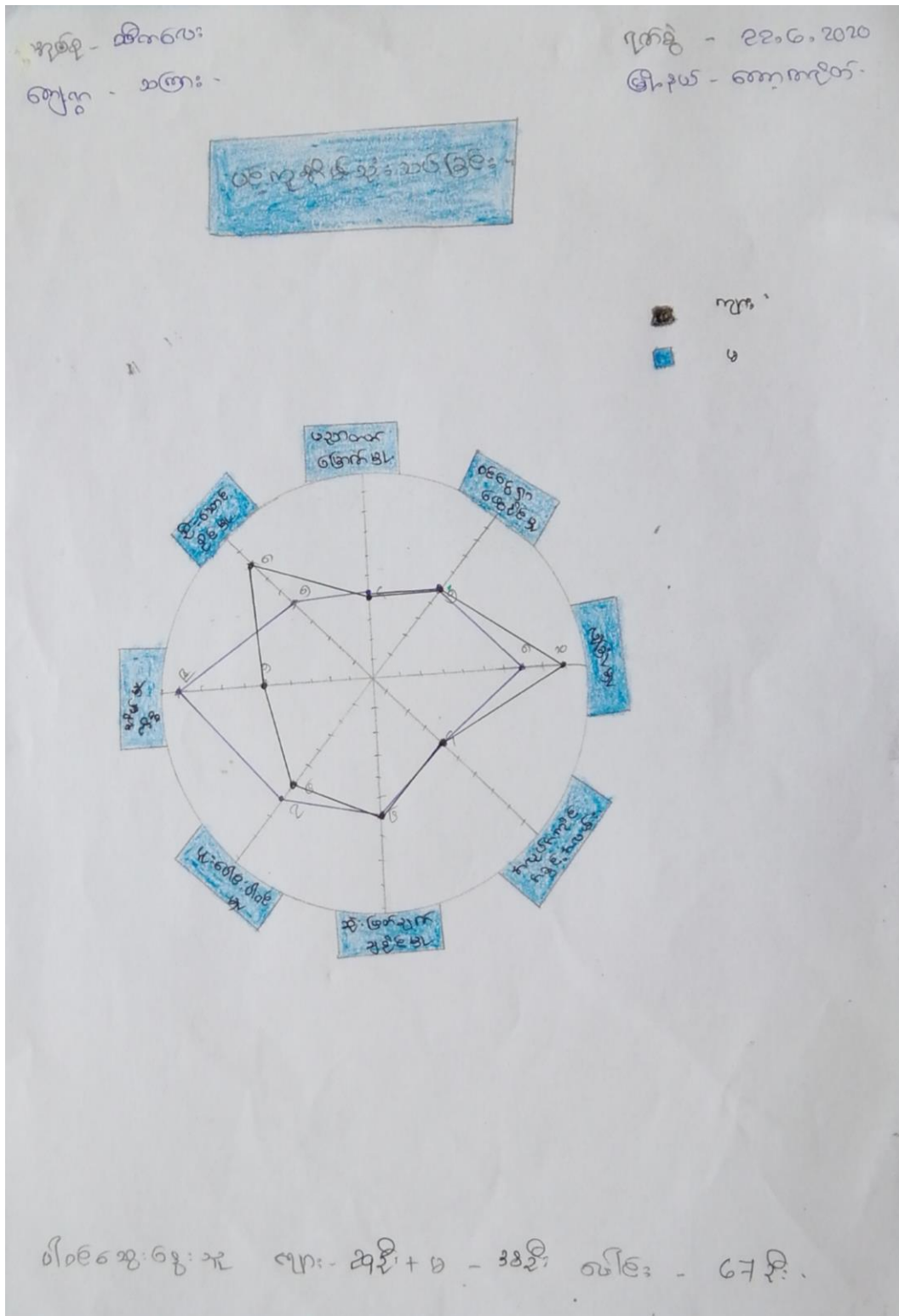
မြို့နယ် - ကော့ကရိတ်
 ရက်စွဲ - ၂၀၂၀.၀၆.၂၀
 ကျေးရွာ - သကြားရွာ
 အုပ်စု - သီကပေး

ဥစ္စာ နေ ကြွယ်ဝမှု ဖြစ်ပေါ်ရေး

အမျိုးအစား	သတ်မှတ်ချက် / ဥစ္စာကိန်း	အိမ်ထောင်စု အရေအတွက်	ရာခိုင်နှုန်း
အာဆင်စတီယံ အိမ်ထောင်စု	အိမ်ထောင်စု - ကား၊ ဝယ်၊ ကျွဲ၊ TV၊ အိမ်ထောင်စု - ရွှေ၊ ဆွဲ၊ အိမ်ထောင်စု နှင့်	၄	၃.၄၂%
အိမ်ထောင်စု လက် ရှိသော အိမ်ထောင်စု	သစ်အိမ် - နှစ် - ဖြစ် - ဖြစ် - TV / အိမ်ထောင်စု - ရွှေ -	၃၀	၂၅.၆၄%
မကြွယ်ဝသော အိမ်ထောင်စု	ပျဉ်ထောင်စု ဖြစ် - နှစ် - နှစ် - နှစ် - ဖြစ် - ဖြစ် - ဖြစ် - အိမ်ထောင်စု (အိမ်ထောင်စု) ရွှေ - ဖြစ် - ဖြစ် -	၇၀	၅၉.၈၃%
အိမ်ထောင်စု အိမ် မကြွယ်ဝသော အိမ်ထောင်စု	ငါးအိမ် (အိမ်ထောင်စု) - ဖြစ် - ရွှေ - ကျ ဖြစ် -	၁၃	၁၁.၁၁%
	အိမ်ထောင်စု အိမ်ထောင်စု	၁၁၇	၁၀၀%

ဝါထဲကျေးရွာ - ၂၀၂၀ - ၂၀၂၁ - ၂၀၂၂ - ၂၀၂၃ - ၂၀၂၄ - ၂၀၂၅ - ၂၀၂၆ - ၂၀၂၇ - ၂၀၂၈ - ၂၀၂၉ - ၂၀၃၀

၆.၄။ ပင့်ကူအိမ် (ကျား-မရေးရာ) (Spider Diagram)



၆.၅။ ပိုင်ဆိုင်မှုသုံးသပ်ခြင်း (Asset Mapping)

မြို့နယ် - ကော့ကရိတ်
 ရက်စွဲ - ၂၃.၆.၂၀၂၀
 ကျေးရွာ - သကြား
 အုပ်စု - ထိကပေး

ပိုင်ဆိုင်မှု ချွေ့သုံးသပ်ခြင်း
 အမျိုးအစား ချွေ့သုံးမှု၊ ထိန်းချုပ်မှုဖြေပေး

ချွေ့သုံးသူ			ထိန်းချုပ်သူ		
ကျား	မ	ကျား + မ	ကျား	မ	ကျား + မ
ဖွဲ့စက်	နိပ်ချွေ့သုံး	ဓား၊ ခြုံ၊ ချောင်း ခြုံ၊ ချောင်း စက်ကိရိယာ ဆွဲကတ် ဖုန်း TV / စာပေး ရေကွင်း ချောင်း ကား ဝယ် အသစ်ကျောင်း စားပေးခန်း အုန်းကြီးကျောင်း	ဖွဲ့စက် သစ်စက်	နိပ်ချွေ့သုံး	ဓား၊ ခြုံ၊ ချောင်း ခြုံ၊ ချောင်း စက်ကိရိယာ ဆွဲကတ် ဖုန်း TV / စာပေး ရေကွင်း ချောင်း ကား ဝယ် အသစ်ကျောင်း စားပေးခန်း အုန်းကြီးကျောင်း















ဒါထပ်ဆောင်း ချွေ့သုံးသူ - ၈ - ၂၅ ဦး - ၄ - ၁၈ ဦး - ၁ - ၆၇ ဦး

၆.၆။ အဖွဲ့အစည်းချိတ်ဆက်မှု (Venn Diagram)

မြို့နယ် - ကော့ကရိတ်
ရက်စွဲ - ၃၃.၆.၂၀၂၀

ကျေးရွာ - သကြား
အုပ်စု - ဖိနပ်ပေး

အဖွဲ့အစည်း ချိတ်ဆက်မှု ဖြစ်ပေါ်ပေါက် (ဗဟိုပုံစံ)


အဖွဲ့အစည်း	လွှဲပြောင်းမှု	ကျေးရွာအတွင်း အဖွဲ့အစည်း	လွှဲပြောင်းမှု
နာယကအဖွဲ့		သက်ကြီးလူငယ်အဖွဲ့	
မိန်းမအဖွဲ့		Save the children	
အမျိုးသမီးအဖွဲ့		KBC အဖွဲ့	
အမျိုးသားအဖွဲ့		ပုဂ္ဂလိကအဖွဲ့	
ကျေးရွာအဖွဲ့		ကျေးရွာအဖွဲ့	
အမျိုးသမီးအဖွဲ့		အမျိုးသမီးအဖွဲ့	
ဝတ်စုံအဖွဲ့			
အမျိုးသမီးအဖွဲ့			

ဝတ်စုံအဖွဲ့ - ၈ - ၂၅ - ၀ - ၀ - ၇၅

မြို့နယ် - ကော့ကရိတ်
အုပ်စု - စိကလေး

ကျေးရွာ - သဏ္ဍာ
ရက်စွဲ - ၂၀၂၀.၀၆.၂၀

ပညာရေး အစဉ်အဆက်



ပါဝင်ကျေးရွာအရ - $m (29) + \theta (38) = (67)$ ဦး

၇။ ကျေးရွာဖွံ့ဖြိုးရေးအစီအစဉ်အတွက် အသုံးပြုသော PRA Tool တစ်ခုချင်းစီ၏ ဆွေးနွေးခြင်း နှင့်ဆန်းစစ်ခြင်း။

စဉ်	အသုံးပြုသော PRA Tool	ဆွေးနွေးခြင်းနှင့်ဆန်းစစ်ချက် ရလဒ်များ
၁။	လူမှုရေးနှင့်အရင်းအမြစ်ပြမြေပုံ	<p>-ကျေးရွာ၏အဓိကအသက်မွေးဝမ်း ကြောင်း မှာ လယ်ယာလုပ်ငန်းဖြစ်သည်။ တနိုင်တပိုင် မွေးမြူရေးလုပ်ငန်း များလုပ်ကိုင်ကြသည်။ ချောင်းကျောက်ရောင်းခြင်း၊ အချို့မှာထိုင်း နိုင်ငံသို့ သွားရောက်လုပ်ကိုင်ကြသည်။</p> <p>-လယ်ယာသစ်တောများမှာ ကျေးရွာ၌ များ ပြား သောအရင်းအမြစ်များဖြစ်ကြသည်။</p> <p>-လွန်ခဲ့သော(၅)နှစ်ထက်ကစာလျှင်ငါးဖား များရှားပါးလာသည်။</p> <p>-အများအားဖြင့်ဗုဒ္ဓဘာသာကိုးကွယ်သော စကောကရင်လူမျိုးများဖြစ်ပြီးခရစ်ယာန်ကိုး ကွယ်သူအနည်းအကျဉ်းရှိသည်။</p> <p>-ကျေးရွာ၏အချို့ပိုင်း၌နွေရာသီတွင်ရေလုံ လောက်မှုမရှိပါ။</p> <p>-ကျေးရွာ၏တိုးတက်ရန်လိုအပ်သည်များမှာ/ ကျေးရွာတွင်းလမ်းများနှင့်ရွာချင်းဆက်လမ်း များ၊စာသင်ကျောင်းပြုပြင်တိုးချဲ့ခြင်း၊စိုက်ပျိုး မွေးမြူရေးနှင့်ရေလုံလောက်မှုရှိရန်တို့ဖြစ် သည်။</p>
၂။	ရာသီခွင်ပြ - ပြကဒိန်	<p>-ကျေးရွာတွင်အိမ်ထောင်စု၏ ၉၀ရာခိုင်နှုန်း ခန့် ကလုပ်ကိုင်ကြသည်။</p> <p>-သို့သော်လယ်လုပ်ငန်း၌လည်းဝင်ငွေနှင့်အ သုံးစရိတ်တစ်နှစ်စာသည်မလုံလောက်ပါ။</p> <p>-ထို့ကြောင့်ငွေချေးစားခြင်း၊ ကိုယ်ပိုင်ပစ္စည်း များ ပြန်လည်ရောင်းချခြင်းဖြင့်ဖြေရှင်းကြ ရသည်။</p>

		<p>-အမျိုးသမီးများသည်လယ်လုပ်ငန်းကိုသာ လုပ်ကိုင်ကြသည်။အချို့မှာဖက်ကောက်ခြင်း နှင့်ကုန်စုံဆိုင်(အသေးစား)များလုပ်ကိုင်ကြ သည်။</p> <p>-အမျိုးသမီးအိမ်ထောင်ဦးစီး၏ဝင်ငွေသည် အမျိုးသားအိမ်ထောင်ဦးစီး၏ဝင်ငွေထက် နည်းသည်။</p> <p>-လယ်လုပ်ငန်းတွင်နေ့စားခကျား/မတန်းတူ ရရှိသည်။</p>
၃။	ဥစ္စာဓနကြွယ်ဝမှုအဆင့်	<p>-ကျေးရွာတွင်မပြေလည်သောအိမ်ထောင်စု (၁၃)စုရှိသည်။</p> <p>-မပြေလည်သည့်အကြောင်းရင်းမှာငွေအရင်း အနှီးမရှိခြင်း၊သက်ကြီးရွယ်အိုရှိခြင်း၊ကလေး သူငယ်များခြင်းတို့ကြောင့်ဖြစ်သည်။အချို့မှာ ကိုယ်ပိုင်လယ်ယာမရှိသောကြောင့် ဖြစ်သည်။</p> <p>-ဆင်းရဲနွမ်းပါးသူများအားစီမံကိန်းလုပ်ငန်းခွဲ များတွင်ပါဝင်လုပ်ကိုင်စေခြင်းဖြင့်အလုပ်အ ကိုင်အခွင့်အလမ်းရရှိလာပြီးဝင်ငွေရရှိလာမည် ဖြစ်သည်။</p> <p>-ကျေးရွာဖွံ့ဖြိုးတိုးတက်လာစေရန်ရွာ၏လမ်း များကောင်းမွန်အောင်လုပ်ဆောင်ခြင်းဖြင့်ရွာ သူ/သားများသွားလာရအဆင်ပြေလာပြီးစီး ပွားရေးလည်းပိုအဆင်ပြေလာမည်ဖြစ်သည်။</p>
၄။	ပင့်ကူအိမ် (ကျား-မရေးရာ)	<p>- ကျေးရွာဦးဆောင်နိုင်မှုနှင့်လုံခြုံမှု တို့တွင် အမျိုးသမီးများအားနည်းသည်။</p> <p>-အမျိုးသမီးများသည်ပြောရဲဆိုရဲမရှိသော ကြောင့်ကြောက်ရွံ့စိတ်များခြင်းကြောင့်ဦး ဆောင်နိုင်မှုတွင်အားနည်းသေးသည်။</p>

		-အမျိုးသမီးများအားအစည်းအဝေးများ၌တာဝန်ခွဲပေးခြင်း၊နေရာပေးခြင်းနှင့်အသက်မွေးဝမ်းကျောင်းသင်တန်းများအလုပ်အကိုင်အခွင့်အလမ်းများပေးခြင်းဖြင့်စွမ်းဆောင်ရည်မြင့်မားလာစေမည်ဖြစ်သည်။
၅။	ပိုင်ဆိုင်မှုသုံးသပ်ခြင်း	-အမျိုးသားသီးသန့်အသုံးပြုသောအရင်းအမြစ်မှာထွန်စက်နှင့်သစ်စက်ဖြစ်သည်။ -အမျိုးသမီးများအသုံးပြုသောအရင်းအမြစ်မှာအုပ်ချုပ်စက်ဖြစ်သည်။ -နှစ်ဦးစလုံးအသုံးပြုသောအရင်းအမြစ်မှာစာသင်ကျောင်း၊လမ်း၊မွေးမြူရေးတိရိစ္ဆာန်၊စက်ဘီး၊ဆိုင်ကယ်၊ဖုန်း၊တီဗွီ၊စလောင်း၊ရေတွင်း၊ချောင်း၊ကား၊လယ်၊ဆေးခန်း၊ဘုန်းကြီးကျောင်းတို့ဖြစ်သည်။ -အရင်းအမြစ်များကိုအများအားဖြင့်အမျိုးသားနှင့်အမျိုးသမီးအတူတူပင်ထိန်းချုပ်ကြသည်။ -ဆုံးဖြတ်ချက်ချရာတွင်လည်းအမျိုးသားနှင့်အမျိုးသမီးအများအားဖြင့်တန်းတူပင်ချမှတ်ကြသည်။
၆။	အဖွဲ့အစည်းချိတ်ဆက်မှု	-လူငယ်၊ကျောင်းကော်မတီ၊မိန်းမကြီး၊ကျေးရွာစီမံခန့်ခွဲမှုအဖွဲ့၊ဓမ္မစကြာအဖွဲ့များတွင်အမျိုးသမီးများပါဝင်ကြသည်။ -အုပ်ချုပ်ရေးအဖွဲ့သည်ဖွံ့ဖြိုးရေးလုပ်ငန်းများတွင်အဓိကဦးဆောင်သည်။ -လူငယ်၊မိန်းမကြီး၊အိုးသူကြီး၊နာယကအဖွဲ့၊ဓမ္မစကြာအဖွဲ့များသည်သာရေးနာရေးလုပ်ငန်းများတွင်ဦးဆောင်ပါဝင်ကြသည်။ - ပြင်ပအဖွဲ့အစည်းများသည်ကျေးလက်ဒေသ

		ဖွံ့ဖြိုးရေးလုပ်ရန်အုပ်ချုပ်ရေးအဖွဲ့မှတစ်ဆင့် ချိတ်ဆက်ဆောင်ရွက်သည်။
--	--	--

၈။ ကျေးရွာဖွံ့ဖြိုးရေးအစီအစဉ်ဆောင်ရွက်မှု မှတ်တမ်းဓာတ်ပုံ။



၉။ ကျေးရွာစီမံခန့်ခွဲရေးအဖွဲ့၏ အဖွဲ့ဝင်များစာရင်း။

စဉ်	အမည်	ကျား	မ	တာဝန်	မှတ်ချက်
၁။	ဦးစောတို့ဒိ	ကျား		စေတနာ့ဝန်ထမ်း	
၂။	ဒေါ်ခင်မေသန်း		မ	စေတနာ့ဝန်ထမ်း	
၃။	ဦးရင်ရွှေ	ကျား		စီထောက်ဥက္ကဋ္ဌ	
၄။	ဒေါ်နန်းမြင့်အေး		မ	စီထောက်ဥက္ကဋ္ဌ	
၅။	ဒေါ်ဆေးရုံ	ကျား		ဝယ်ယူရေးခေါင်းဆောင်	
၆။	ဦးစောမော် ကလိုး	ကျား		ဝယ်ယူရေးအဖွဲ့ဝင်	
၇။	ဒေါ်ဖောလှဝါး		မ	ဝယ်ယူရေးအဖွဲ့ဝင်	
၈။	ဦးစောသိန်းဝင်း	ကျား		လည်ပတ်ပြုပြင်ထိန်းသိမ်း ရေးခေါင်းဆောင်	
၉။	ဦးစောမြင့် အောင်	ကျား		လည်ပတ်ပြုပြင်ထိန်းသိမ်း ရေးအဖွဲ့ဝင်	
၁၀။	ဒေါ်နော်ခု		မ	လည်ပတ်ပြုပြင်ထိန်းသိမ်း ရေးအဖွဲ့ဝင်	
၁၁။	ဦးစောဖားနီ	ကျား		စောင့်ကြည့်ကြီးကြပ်ရေး ခေါင်းဆောင်	
၁၂။	ဒေါ်မလှရွှေ	ကျား		စောင့်ကြည့်ကြီးကြပ်ရေး အဖွဲ့ဝင်	
၁၃။	ဒေါ်နော်ခု		မ	စောင့်ကြည့်ကြီးကြပ်ရေး အဖွဲ့ဝင်	
၁၄။	ဦးထွန်းတင်		မ	စာရင်းကိုင်	
၁၅။	ဦးအောင်မင်း ထွန်း	ကျား		ဝေဖန်အကြံပြုတိုင်ကြားချက် ဖြေရှင်းရေးကိုယ်စားလှယ်	
၁၆။	ဒေါ်မုနားဒွေး		မ	ဝေဖန်အကြံပြုတိုင်ကြားချက် ဖြေရှင်းရေးကိုယ်စားလှယ်	

၁၀။ ကျေးရွာအခြေခံသတင်းအချက်အလက် ပုံစံ စ-၁ (PC - 1)

ကျေးရွာခေါင်းဆောင်အမည် ဦးစောသိန်းဝင်း		ကျေးရွာခေါင်းဆောင် ဖုန်းနံပါတ် ၀၉၄၄၉၀၃၉၇၄၂		လူထုစည်းရုံးရေးမှူးအမည် ဒေါ်နော်ချယ်ရီဦး
ပြည်နယ် ကရင်	မြို့နယ် ကော့ကရိတ်	ကျေးရွာအုပ်စု ထိကလေး	ကျေးရွာ သကြားရွာ	

က။ လူဦးရေ

လူမျိုးစု	အိမ်ထောင်စု အရေအတွက်	ကိုးကွယ်သည့် ဘာသာ	အိမ်ထောင်စု အရေအတွက်
လူမျိုးစု (၁).....စကောကရင်...	၁၁၇	ဗုဒ္ဓ	၁၁၇
လူမျိုးစု (၂).....			
လူမျိုးစု (၃).....			
လူမျိုးစု (၄).....			
အခြား			

အကြောင်းအရာ	အရေအတွက်
မသန်စွမ်း	၁၀
သက်ကြီးရွယ်အို (၆၅နှစ် နှင့်အထက်)	၄၁
စစ်ဘေးရှောင်	၀

လူဦးရေ	အမျိုးသား အရေအတွက်	အမျိုးသမီး အရေအတွက်	စုစုပေါင်း အရေအတွက်
လူမျိုးစု (၁)...စကောကရင်.....	၃၉၂	၃၉၃	၇၈၅
လူမျိုးစု (၂).....			
လူမျိုးစု (၃).....			
လူမျိုးစု (၄).....			
အခြား			
အိမ်ထောင်ဦးစီး	၉၃	၂၄	၁၁၇

ခ။ အခြေခံအဆောက်အအုံ အသုံးအဆောင်များ။

စာသင်ကျောင်း	အမှန် ခြစ်	ကျန်းမာရေး	အမှန် ခြစ်	ဘာသာရေးအဆောက်အအုံများ	အမှန် ခြစ်
အထက်တန်း		ဆေးရုံ		စေတီ	✓
အလယ်တန်း		ကျန်းမာရေးဌာန		ဘုန်းကြီးကျောင်း	✓
မူလတန်း		ကျန်းမာရေးဌာနခွဲ		ဟိန္ဒူဘုရားကျောင်း	
မူကြို		ဆေးပေးခန်း	✓	ခရစ်ယာန်ဘုရားကျောင်း	✓
အခြား	✓	အခြား		ဗလီ	
မှတ်ချက် ကိုယ်ထူကိုယ်ထမူလတန်း ကျောင်း။		မှတ်ချက် KNUဆေးပေးခန်း။		အခြား မှတ်ချက်	

(ဂ) ကျွမ်းကျင်သူများမှတ်တမ်း (ကျေးရွာတွင်း သို့ အခြားမှလာရောက်)

	ပညာရေး		ကျန်းမာရေး			လက်မှုပညာ		
	ရွာတွင်း	ပြင်ပ		ရွာတွင်း	ပြင်ပ		ရွာတွင်း	ပြင်ပ
အထက်တန်း ဆရာ/မ			ဆရာဝန်			လက်သမား	✓	
အလယ်တန်း ဆရာ/မ			ကျန်းမာရေးမှူး			ပန်းရုံ	✓	
မူလတန်း ဆရာ/မ			ကျန်းမာရေးဆရာမ			လျှပ်စစ်ကျွမ်းကျင်		
မူကြို ဆရာ/မ			သားဖွားဆရာမ			ရေပိုက်သွယ်		
အခြား	✓		ကျန်းမာ			စက်ပြင်		

			ရေး လုပ်သား					
--	--	--	----------------	--	--	--	--	--

(ဃ) ကျေးရွာသို့ရောက်နိုင်သည့်လမ်းအခြေအနေ / အုပ်စုနှင့်ဆက်သွယ်ထားသော လမ်းအခြေအနေ

ကျောက်ကြမ်းလမ်း ကတရာလမ်း ကွန်ကရစ်လမ်း ဆိုင်ကယ်လမ်း
 ကျောက်ခင်းလမ်း **မြေသားလမ်း** လူသွားလမ်း အခြား -----

(င) ကျေးရွာဖွံ့ဖြိုးရေးစီမံချက်

၁။ လူထုဗဟိုပြုစီမံကိန်းမစတင်မှီ ကျေးရွာတွင် ဖွံ့ဖြိုးရေး ----- **ရှိပါသည်**/မရှိပါ/မသိပါ
 စီမံချက်ရှိခဲ့ပါသလား?

၂။ ရှိခဲ့လျှင်ထိုစီမံချက်ကိုမည်သည့်ခုနှစ်တွင်စတင်ခဲ့သလဲ?----- **(၂၀၁၃)**/ မသိပါ

၃။ ထိုစီမံချက်ကို မြို့နယ်မှအတည်ပြုခဲ့ပါသလား-----
ပြုခဲ့သည်/မပြုပါ/မသိပါ

(စ) ခရီးအကွာအဝေး

၁။ ကျေးရွာ၏ဗဟိုမှ အုပ်စုရွာသို့ခရီးမည်မျှကွာဝေးသနည်း။----- **(၁)မိုင်**/မသိပါ

၂။ ကျေးရွာမှ အုပ်စုရွာသို့သွား/လာရာတွင် အချိန်မည်မျှကြာသနည်း။

ခြောက်သွေ့ရာသီကြာချိန် **...(၂၀)မိနစ်**..... ထော်လာဂျီ၊ ဆိုင်ကယ်၊ ကား၊ ခြေလျင်၊ စက်လှေ၊
 အခြား...

မိုးရာသီကြာချိန် **...(၂၅)မိနစ်**..... ထော်လာဂျီ၊ ဆိုင်ကယ်၊ ကား၊ ခြေလျင်၊ စက်လှေ၊ အခြား...

(ဆ) ပတ်ဝန်းကျင်ဆိုင်ရာ သဘာဝဘေးအန္တရာယ်

ဤကျေးရွာတွင် ရေကြီးခြင်းကဲ့သို့ သဘာဝဘေးအန္တရာယ် ကျရောက်ဖူးပါသလား?

.....မရှိပါ/ရှိပါသည်/ ရှိလျှင်ဖော်ပြပါ

(ဇ) ကျေးရွာအတွင်းဖွဲ့စည်းထားသော အဖွဲ့အစည်းများ

လူထုဗဟိုပြုစီမံကိန်းမတိုင်မှီ ဤကျေးရွာတွင်

ကျေးရွာဖွံ့ဖြိုးရေးအတွက်အစိုးရ(သို့)ရွာသားများ ကိုယ်တိုင်(သို့) စီမံကိန်းတစ်ခုခုမှ

ဖွဲ့စည်းထားသော အဖွဲ့များရှိပါသလား?

(၁) အပြည်ပြည်ဆိုင်ရာသက်ကြီးရွယ်အို။ (၂) -----

(၃) ----- (၄) -----

(ဈ) အထွေထွေအုပ်ချုပ်ရေးဦးစီးဌာန (GAD) မှ မှတ်တမ်းတင်ထားခြင်း။

.....မရှိပါ။ရှိပါသည်။

၁၁။ ကျေးရွာအခြေခံသတင်းအချက်အလက် ပုံစံ ၈-၂ (PC - 2)

စည်းရုံးရေးမှူးဝန်ထမ်းအမည် - ဒေါ်နော်ချယ်ရီဦး၊စောဆားထူးဝေါ်။			
နေ့စွဲ - ၈.၆.၂၀၂၀		စီမံကိန်းစက်ဝန်းအမှန်ဖြစ်ပါ - စက်ဝန်း ၁ (..)။ စက်ဝန်း ၂ (..) စက်ဝန်း ၃ (✓) ၊ စက်ဝန်း ၄ (..)	
ပြည်နယ် ကရင်	မြို့နယ် ကော့ကရိတ်	ကျေးရွာအုပ်စု ထိကလေး	ကျေးရွာ သကြားရွာ

စီမံကိန်းဆောင်ရွက်မှုအဆင့်များ	နေ့စွဲ		အစည်းအဝေးတက်ရောက်သူအရေအတွက်					အိမ်ထောင်စုစုပေါင်း	အိမ်ထောင်စု %
	စတင်သည့်နေ့	ပြီးစီးသည့်နေ့	ကျား	မ	အိမ်ထောင်စု	လူမျိုးစု			
						အရေအတွက်	အမည်		
၁။ကျေးရွာစီမံကိန်းမိတ်ဆက်အစည်းအဝေး	၂၂.၆.၂၀	၂၂.၆.၂၀	၂၉	၃၈	၆၇	ပိုးကရင်	၆၇	၁၁၇	၅၇%
၂။ကျေးရွာဖွံ့ဖြိုးရေးစီမံချက်ရေးဆွဲခြင်းအစည်းအဝေး	၂၂.၆.၂၀	၂၂.၆.၂၀	၂၉	၃၈	၆၇	ပိုးကရင်	၆၇	၁၁၇	၅၇%
၃။ကျေးရွာအုပ်စုလုပ်ငန်းဆုံးဖြတ်ချက်ချသည့်အစည်းအဝေး									
၄။မြို့နယ်အဆင့်စီမံကိန်းရေးဆွဲရေးနှင့်အကောင်အထည်ဖော်ရေးကော်မတီ၏စီမံကိန်းသုံးသပ်မှုအစည်းအဝေး									
၅။မြို့နယ်စီမံကိန်း									

ရေးဆွဲရေးနှင့်အ ကောင်အထည်ဖော် ရေးကော်မတီ၏ဆုံး ဖြတ်မှုကိုရွာသို့အ သိပေးအကြောင်း ကြားသည့်အစည်းအ ဝေး									
၆။စီမံကိန်းလုပ်ငန်းခွဲ စီမံချက်ရေးဆွဲခြင်း အစည်းအဝေး									
၇။စီမံကိန်းလုပ်ငန်းခွဲ တိုးတက်မှုစောင့်ကြ ည့်အစည်းအဝေး									
၇-၁									
၇-၂									
၇-၃									
၈။စီမံကိန်းလုပ်ငန်းခွဲ အပြီးသတ်စစ်ဆေး ခြင်းအစည်းအဝေး။									
၉။လူထုထစ်ဆေးပွဲအ စည်းအဝေး									

၁၂။ ကျေးရွာအခြေခံသတင်းအချက်အလက် ပုံစံ စ-၃ (PC - 3)

စည်းရုံးရေးမှူးအမည် / ဝန်ထမ်းအမည် - နော်ချယ်ရီဦး၊စောဆားထူးဝေါ်။			
နေ့စွဲ - ၂၂.၆.၂၀၂၀		စီမံကိန်းစက်ဝန်းအမှန်ဖြစ်ပါ - စက်ဝန်း ၁ (..)။ စက်ဝန်း ၂ (..) စက်ဝန်း ၃ (✓)။ စက်ဝန်း ၄ (..)	
ပြည်နယ် ကရင်	မြို့နယ် ကော့ကရိတ်	ကျေးရွာအုပ်စု ထိကလေး	ကျေးရွာ သကြား

(က) အခက်အခဲအတားအဆီးများအား ဆွေးနွေးခြင်း။ ယခုလက်ရှိအခြေအနေတွင် ကျေးရွာရှိ အဓိကအခက်အခဲအတားအဆီး မည်မျှရှိပါသနည်း။

အုပ်စုဖွဲ့ဆွေးနွေးမှုများမှ တင်ပြသော အခက်အခဲအတားအဆီးများ			
ရွာတွင်းလမ်းမကောင်းသောကြောင့်ရွာသူ/ရွာသားများသွားလာရအဆင်မပြေခြင်း။	ကျား ...	မ....	ကျား+မ ✓
သကြား-ထိကလေးဆက်လမ်းမကောင်းသောကြောင့် ရွာသူ/သား များသွားလာရခက်ခဲခြင်း။	ကျား ✓	မ....	ကျား+မ ...
သကြား-ကော့ခလီတံတားမရှိသောကြောင့်နှစ်ဖက် ရွာသူ/ရွာသားများသွား လာရအဆင်မပြေခြင်း။	ကျား ...	မ✓	ကျား+မ ...
တညော်ချောင်းတံတားမရှိသောကြောင့်နှစ်ဖက် ရွာသူ/ရွာသားများသွား လာရအဆင်မပြေခြင်း။	ကျား ...	မ ✓	ကျား+မ ...
စာသင်ကျောင်းခိုင်ခံ့မှုမရှိသောကြောင့်ကလေးများအတွက် လုံခြုံမှုမရှိခြင်း။	ကျား ✓	မ....	ကျား+မ ...
ဆိုလာမီးမရှိသောကြောင့်ရွာသူ/သားများအဖက်ဖက်မှအဆင်မပြေဖြစ်ခြင်း။	ကျား ✓	မ....	ကျား+မ ...
အဝီစိတွင်းမရှိသောကြောင့်နွေပိုင်းတွင်သောက်သုံးရေမလုံလောက်ခြင်း။	ကျား ...	မ✓	ကျား+မ ...
စိုက်ပျိုးမွေးမြူရေးပိုင်းတွင်နည်းပညာမရှိသောကြောင့်လယ်ယာအထွက်နှုန်းနည်းခြင်း။	ကျား ✓	မ....	ကျား+မ ...
လူနာတင်ယာဉ်မရှိသောကြောင့်အရေးပေါ်လူနာများဆေးရုံသို့သွားရန်ကြန့်ကြာခြင်း။	ကျား ...	မ✓	ကျား+မ ...

(ခ) မျှော်မှန်းခြင်း - နောင်လာမည့် ၅ နှစ်တွင် ကျေးရွာဖွံ့ဖြိုးရေးလျာထားချက်များ။

အုပ်စုဖွဲ့ဆွေးနွေးမှုများမှ တင်ပြသော အခက်အခဲအတားအဆီးများ			
ရွာတွင်းလမ်းကောင်းမွန်လာလျှင်ရွာသူ/ရွာသားများသွားလာရအဆင်ပြေလာစေရန်။	ကျား ..	မ....	ကျား+မ✓
သကြား-ထီကလေး လမ်းကောင်းမွန်လာလျှင်ရွာသူ/ ရွာသားများသွားလာ ရအဆင်ပြေလာစေရန်။	ကျား ✓	မ....	ကျား+မ ...
သကြား-ကော့ခလီတံတားရှိ လာလျှင်ရွာသူ/ ရွာသားများ သွားလာ ရအဆင်ပြေလာစေရန်။	ကျား ...	မ✓	ကျား+မ ...
တညော်ချောင်း တံတားရှိ လာလျှင်ရွာသူ/ ရွာသားများ သွားလာ ရအဆင်ပြေလာစေရန်။	ကျား ✓	မ....	ကျား+မ ...
စာသင်ကျောင်း ကောင်းမွန်လာလျှင် ကလေး များအတွက် ပိုအဆင်ပြေလာစေရန်။	ကျား ✓	မ....	ကျား+မ ...
ဆိုလာမီး ရှိ လာလျှင် ရွာသူ/သားများအဖက်ဖက်မှအဆင်ပြေလာစေရန်။	ကျား ✓	မ....	ကျား+မ ...
အဝီစိတွင်းရှိလာလျှင်နွေပိုင်းတွင်သောက်သုံးရေလုံလောက်မှုစေရန်။	ကျား ...	မ✓	ကျား+မ ...
စိုက်ပျိုးမွေးမြူရေးပိုင်းတွင်နည်းပညာရရှိလာလျှင်ဝင်ငွေတိုးပြီးပိုအဆင်ပြေလာစေရန်။	ကျား ✓	မ....	ကျား+မ ...
လူနာတင်ယာဉ်ရှိလာလျှင်အရေးပေါ်လူနာများဆေးရုံသို့သွားရန်ပိုအဆင်ပြေလာစေရန်။	ကျား ...	မ✓	ကျား+မ ...

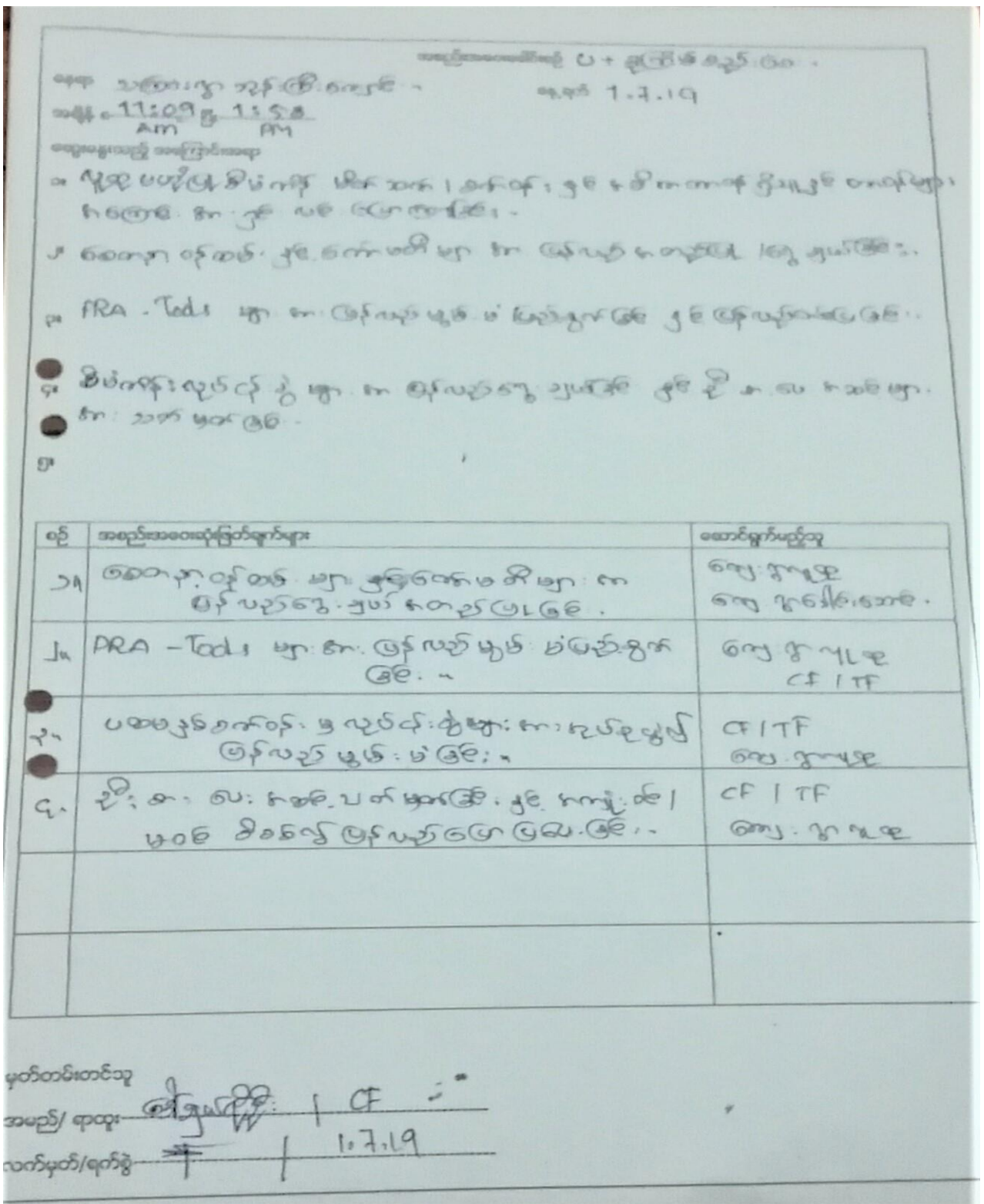
(ဂ) လူထုစီမံကိန်း၏ နောင်လာမည့် ၄ နှစ်တာအတွက် အကျိုးဝင်သော ကျေးရွာဖွံ့ဖြိုးရေး လုပ်ငန်းအစီအစဉ်များ။

ဦးစားပေး အဆင့် သတ်မှတ်ချက်	ကျေးရွာဖွံ့ဖြိုးရေး အတွက် လုပ်ငန်းအစီအစဉ်များ	အဆိုပြုသူ ကျား၊ မ၊ (ကျား+မ)	အခန်း ကဏ္ဍ	ခန့်မှန်း ကုန်ကျ စရိတ် ကျပ်	အကျိုးခံစားခွင့်ရှိသူ ခန့်မှန်းအရေအတွက်		
					ကျား	မ	ပေါင်း
၁။	ရွာတွင်းကွန်ကရစ်လမ်း။	ကျား+မ	လမ်းပန်းဆက်သွယ်ရေး	၂၀၀၀၀၀၀	၃၉၂	၃၉၃	၇၈၅
၂။	သကြား-ထီကလေးရွာ ချင်းဆက်ဂဝံ မြေသားလမ်း။	ကျား	လမ်းပန်းဆက်သွယ်ရေး	၃၃၀၀၀၀၀	၃၉၂	၃၉၃	၇၈၅
၃။	သကြား-ကော့ခလီတံ တားရရှိရေး။	မ	လမ်းပန်းဆက်သွယ်ရေး	၃၀၀၀၀၀၀	၃၉၂	၃၉၃	၇၈၅
၄။	တညော်ချောင်းတံ တားရရှိရေး။	မ	လမ်းပန်းဆက်သွယ်ရေး	၄၂၀၀၀၀၀	၃၉၂	၃၉၃	၇၈၅
၅။	စာသင်ကျောင်းပြုပြင်တိုးချဲ့။(မူလတန်းကျောင်း)	ကျား	ပညာရေး	၃၂၄၀၀၀၀	၃၉၂	၃၉၃	၇၈၅
၆။	ဆိုလာမီးရရှိရေး။	ကျား	မီးရရှိရေး	၈၀၀၀၀၀	၃၉၂	၃၉၃	၇၈၅
၇။	အဝီစိတွင်းရရှိရေး။	မ	ရေရရှိရေး	၁၅၀၀၀၀၀	၃၉၂	၃၉၃	၇၈၅

(ဃ) လူထုစီမံကိန်း၏နောင်လာမည့် (၄) နှစ်အတွက် အကျိုးမဝင်သော ကျေးရွာဖွံ့ဖြိုးရေး လုပ်ငန်းအစီအစဉ်များ။

စဉ်	ကျေးရွာဖွံ့ဖြိုးရေးအတွက် လုပ်ငန်းအစီအစဉ်များ	အဆိုပြုသူ ကျား၊ မ၊ (ကျား+မ)	အခန်း ကဏ္ဍ
၁။	စိုက်ပျိုးရေးနည်းပညာသင်တန်း ရရှိရေး။	ကျား	အသက်မွေးဝမ်း ကြောင်း
၂။	လူနာတင်ယာဉ်ရရှိရေး။	မ	အသက်မွေးဝမ်း ကြောင်း

၁၃။ ကျေးရွာပထမနှင့် ဒုတိယအကြိမ်အစည်းအဝေးမှတ်တမ်းများ။



၁၄။ ကဏ္ဍအလိုက်အနှစ်ချုပ်ဇယား။

ကဏ္ဍ	စဉ်	လုပ်ငန်းအမျိုးအစား	အဆိုပြုသူ			ခုနှစ်	ထောက်ပံ့မည့် အဖွဲ့အစည်း (သို့) ဌာန	မှတ်ချက်
			ကျား	မ	ကျား+မ			
အခြေခံအဆောက်အဦး (လမ်း၊ တံတား၊ ရေရရှိရေး၊ မီးလင်းရေး)	၁။	ရွာတွင်းကွန်ကရစ်လမ်း။			✓	၂၀၁၈+၂ ၀၁၉+၂၀ ၂၀		
	၂။	သကြား-ထီကလေးရွာ ချင်းဆက်ဂဝံမြေသားလမ်း။	✓			၂၀၁၈+၂ ၀၁၉+၂၀ ၂၀		
	၃။	သကြား-ကော့ခလီ တံတား။		✓		၂၀၁၈+၂ ၀၁၉+၂၀ ၂၀		
	၄။	တညော်ချောင်းတံတား ရရှိရေး။		✓		၂၀၁၈+၂ ၀၁၉+၂၀ ၂၀		
	၅။	ဆိုလာမီးရရှိရေး။	✓			၂၀၁၈+၂ ၀၁၉+၂၀ ၂၀		
	၆။	အဝီစိတွင်းရရှိရေး။		✓		၂၀၁၈+၂ ၀၁၉+၂၀ ၂၀		
	၇။	သကြား-နဘူးတံခွန် တိုင်ဆက်ချောင်း ကျောက်ရောမြေသားလမ်း။			✓	၂၀၁၈	NCDDP	ပြီးစီး။
လူမှုစီးပွား (ပညာရေး၊ ကျန်းမာရေးနှင့် ဆိုင်သောအဆောက်အဦးနှင့် အခြားလိုအပ်ချက်များ)	၁။	လူနာတင်ယာဉ်ရရှိရေး။		✓		၂၀၁၈+၂ ၀၁၉+၂၀ ၂၀		
	၂။	စာသင်ကျောင်းပြုပြင်တိုးချဲ့ရေး။	✓			၂၀၁၈+၂ ၀၁၉+၂၀ ၂၀		
အသက်မွေးဝမ်းကျောင်း (စိုက်ပျိုးရေး၊ မွေးမြူရေးနှင့် ဆိုင်သော အဆောက်အဦးနှင့်)	၁။	စိုက်ပျိုးမွေးမြူရေးနည်း ပညာသင်တန်း။		✓		၂၀၁၈+၂ ၀၁၉+၂၀ ၂၀		

သကြားကျေးရွာ တတိယနှစ်စက်ဝန်း ကျေးရွာဖွံ့ဖြိုးရေးအစီအစဉ် စီမံကိန်း သတ္တမနှစ်

အခြားလို အပ်ချက်များ								
သဘာဝဘေးအန္တရာယ်လျော့ပါးရေး								
အခြား								

၁၅။ လူထုဗဟိုပြုစီမံကိန်း (NCDDP) ဖြင့်ဆောင်ရွက်သောစီမံကိန်းလုပ်ငန်းခွဲများ။

စီမံကိန်းစက်ဝန်း	လုပ်ငန်းခွဲအမည်	အတိုင်းအတာ	ထောက်ပံ့ငွေ (ကျပ်)	ကျေးရွာထည့်ဝင်ငွေ (ကျပ်)	စုစုပေါင်း (ကျပ်)
ပထမနှစ်	သကြား-နဘူး တံခွန်ရွာချင်း ဆက်ချောင်း ကျောက်ရော မြေသားလမ်း။	၅၉၄၀'x၁၆'x ၁'၃"	၁၂၄၇၄၀၀၀	၀	၁၂၄၇၄၀၀၀
ဒုတိယနှစ်	ဒုတိယနှစ်စက်ဝန်းတွင်လုပ်ငန်းခွဲဆောင်ရွက်ခြင်းမရှိပါ။				
တတိယတနှစ်					
စတုတ္ထနှစ်					