

ပြည်ထောင်စုမြန်မာနိုင်ငံတော်အစိုးရ  
စိုက်ပျိုးရေး၊ မွေးမြူရေးနှင့် ဆည်မြောင်းဝန်ကြီးဌာန  
ကျေးလက်ဒေသဖွံ့ဖြိုးတိုးတက်ရေးဦးစီးဌာန  
သဲကုန်းမြို့နယ်

## လူထုဗဟိုပြုစီမံကိန်း



## ကျေးရွာဖွံ့ဖြိုးရေးအစီအစဉ်

Village Development Plan (VDP)

သခွပ်ချောင်းကျေးရွာ၊ ရင်းတိုက်မော်အုပ်စု  
တတိယနှစ်စက်ဝန်း၊ (သတ္တမနှစ်)

ပဲခူးတိုင်းဒေသကြီး

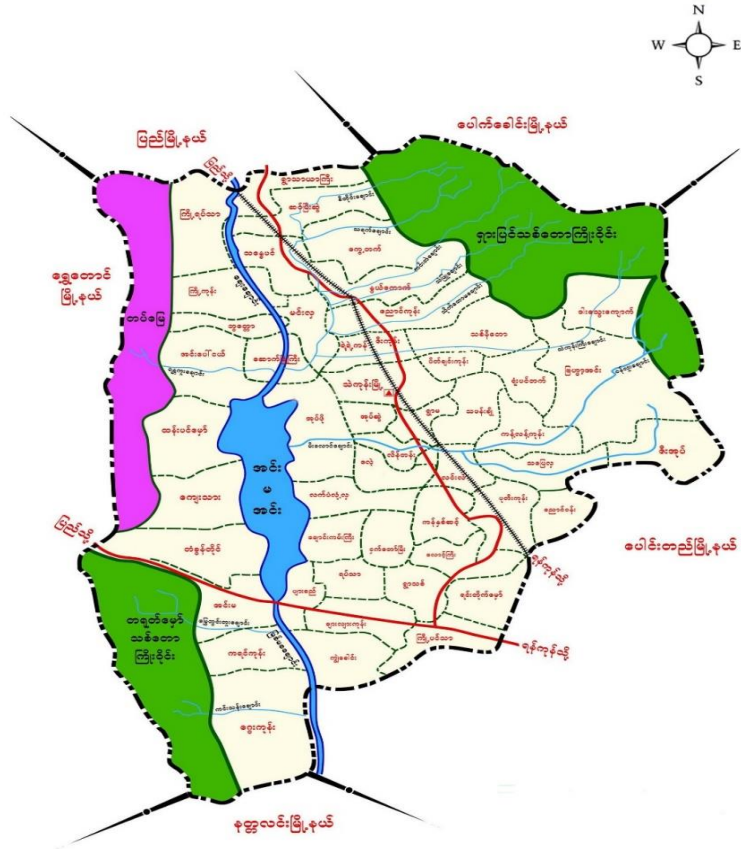
၂၀၂၀ ခုနှစ်

## မာတိကာအညွှန်း

<b>စဉ်။</b>	<b>အကြောင်းအရာ</b>	<b>စာမျက်နှာ</b>
၁။	<b>ကျေးရွာအကြောင်းဖော်ပြချက်နှင့် ကျေးရွာအခြေခံအချက်အလက်</b>	၃-၅
	၁.၁။ မြို့နယ်ပြမြေပုံ	
	၁.၂။ ကျေးရွာမြေပုံ	
	၁.၃။ အုပ်စုတွင်ပါဝင်သော ကျေးရွာစာရင်းများ	
	၁.၄။ ကျေးရွာသမိုင်းကြောင်းရာဇဝင်	
၂။	<b>PSA/PRA လုပ်ငန်းစဉ်အနှစ်ချုပ်</b>	၆-၁၃
	၂.၁။ လူမှုရေးအရင်းမြစ်ပြမြေပုံ ဆွေးနွေးချက်နှင့် ဆန်းစစ်ချက်	
	၂.၂။ ဥစ္စာဓန ကြွယ်ဝမှုအဆင့်သတ်မှတ်ခြင်း ဆွေးနွေးချက်နှင့် ဆန်းစစ်ချက်	
	၂.၃။ ကျား၊မ အရင်းအမြစ် အသုံးပြုမှု၊ ထိန်းချုပ်မှု ဆွေးနွေးချက်နှင့် ဆန်းစစ်ချက်	
	၂.၄။ ရာသီခွင်ပြ ပြက္ခဒိန် ဆွေးနွေးချက်နှင့် ဆန်းစစ်ချက်	
	၂.၅။ ကျား၊မ ပင့်ကူအိမ်သုံးသပ်ခြင်း ဆွေးနွေးချက်နှင့် ဆန်းစစ်ချက်	
	၂.၆။ အဖွဲ့အစည်းအချိတ်ဆက်ပြ ဗင်းပုံစံသုံးသပ်ခြင်း၊ ဆွေးနွေးချက်နှင့် ဆန်းစစ်ချက်	
၃။	<b>ဖောင်ပုံစံများ</b>	
	၃.၁။ ပုံစံ ၁-၁။ ကျေးရွာအခြေခံအချက်အလက်များ (ပထမနှစ်စက်ဝန်း)	၁၄-၃၇
	၃.၂။ ပုံစံ ၁-၂။ စီမံကိန်းစက်ဝန်းအချိန်ဇယား (ပထမနှစ်စက်ဝန်း)	
	၃.၃။ ပုံစံ ၁-၃။ ကျေးရွာဖွံ့ဖြိုးရေးဦးစားပေးအစီအစဉ် (ပထမနှစ်စက်ဝန်း)	
	၃.၄။ ပုံစံ ၁-၁။ ကျေးရွာအခြေခံအချက်အလက်များ (ဒုတိယနှစ်စက်ဝန်း)	
	၃.၅။ ပုံစံ ၁-၂။ စီမံကိန်းစက်ဝန်းအချိန်ဇယား (ဒုတိယနှစ်စက်ဝန်း)	
	၃.၆။ ပုံစံ ၁-၃။ ကျေးရွာဖွံ့ဖြိုးရေးဦးစားပေးအစီအစဉ် (ဒုတိယနှစ်စက်ဝန်း)	
	၃.၇။ ပုံစံ ၁-၁။ ကျေးရွာအခြေခံအချက်အလက်များ (တတိယနှစ်စက်ဝန်း)	
	၃.၈။ ပုံစံ ၁-၂။ စီမံကိန်းစက်ဝန်းအချိန်ဇယား (တတိယနှစ်စက်ဝန်း)	
	၃.၉။ ပုံစံ ၁-၃။ ကျေးရွာဖွံ့ဖြိုးရေးဦးစားပေးအစီအစဉ် (တတိယနှစ်စက်ဝန်း)	
၄။	<b>ကျေးရွာစီမံကိန်းအထောက်အကူပြု ကော်မတီဝင်များစာရင်း</b>	၃၈
၅။	<b>ကျေးရွာအစည်းအဝေးမှတ်တမ်းများ</b>	၃၉-၄၀
၆။	<b>ကဏ္ဍအလိုက်ဦးစားပေးဖွံ့ဖြိုးရေးလုပ်ငန်းစဉ်များ</b>	၄၁

# ၁။ ကျေးရွာအကြောင်းဖော်ပြချက်နှင့် ကျေးရွာအခြေခံအချက်အလက်

## ၁.၁။ သဲကုန်းမြို့နယ်ပြမြေပုံ



- တည်နေရာ - မြောက်လတ္တီတွဒ် - ၁၈ ၃၈' နှင့် အရှေ့လောင်ဂျီတွဒ် - ၉၅ ၂၃'
- နယ်နိမိတ်
  - အရှေ့ဘက် - ပေါင်းတည်မြို့နယ်နှင့်ပေါက်ခေါင်းမြို့နယ်
  - အနောက်ဘက် - ရွှေတောင်မြို့နယ်
  - တောင်ဘက် - နတ္တလင်းမြို့နယ်နှင့် ပေါင်းတည်မြို့နယ်
  - မြောက်ဘက် - ပေါက်ခေါင်းမြို့နယ်နှင့် ပြည်မြို့နယ်
- မြို့အကျယ်အဝန်း - ၂၉၉.၀၇ စတုရန်းမိုင် (၁၉၁၉၁၇ ဧက)
- ကျေးရွာအုပ်စု - (၄၉)အုပ်စု
- ကျေးရွာပေါင်း - (၃၀၈) ရွာ
- အိမ်ခြေ - ၂၆၅၅
- အိမ်ထောင်စု - ၂၇၇၄၆
- လူဦးရေ - ၉၈၄၆၄

၁.၂။ ကျေးရွာအုပ်စုမြေပုံ



- |                                 |                           |
|---------------------------------|---------------------------|
| (က) အိမ်ခြေ                     | - ၈၆                      |
| (ခ) အိမ်ထောင်စု                 | - ၈၆                      |
| (ဂ) လူဦးရေ                      | - ၂၉၂ (ကျား- ၁၃၉၊ မ- ၁၅၃) |
| (ဃ) တိုင်းရင်းသားလူဦးရေ         | - ၂၉၂ (ဗမာ)               |
| (င) ထိလွယ်ခိုက်လွယ်အုပ်စုလူဦးရေ | - ၂၉                      |
| (စ) အဓိကစီးပွားရေးလုပ်ငန်း      | - စိုက်ပျိုးရေး           |

**၁.၃။ အုပ်စုတွင်ပါဝင်သော ကျေးရွာစာရင်းများ**

စဉ်	ကျေးရွာအမည်	အိမ်ထောင်စု	လူဦးရေ		
			ကျား	မ	စုစုပေါင်း
၁	ရွာသစ်ကုန်း	၁၅၅	၂၅၅	၂၇၀	၅၂၅
၂	ရှမ်းတော	၁၁၁	၁၅၈	၁၉၇	၃၅၅
၃	ရှမ်းစု	၅၆	၉၁	၉၄	၁၈၅
၄	မအူပင်ကွေ့	၂၉၈	၅၄၅	၅၄၇	၁၀၉၂
<b>၅</b>	<b>သခွတ်ချောင်း</b>	<b>၈၆</b>	<b>၁၃၉</b>	<b>၁၅၃</b>	<b>၂၉၂</b>
၆	ရင်းတိုက်မှော်	၆၂	၇၈	၁၁၃	၁၉၁
၇	ကြပ်ကုန်း	၇၈	၁၁၇	၁၁၆	၂၃၃
၈	ချောင်းခွ	၈၂	၁၄၄	၁၄၈	၂၉၂
၉	သခွတ်စောက်	၁၀၄	၁၆၅	၂၀၈	၃၇၃
၁၀	မီးလောင်ကုန်း	၆၇	၁၂၅	၁၁၁	၂၃၆
၁၁	ဖောင်းကားတော	၆၂	၈၉	၉၈	၁၈၇
၁၂	ရှားတိုင်း	၉၅	၁၆၁	၁၆၉	၃၃၀
၁၃	ညောင်ထောက်ကုန်း	၁၇	၂၇	၃၂	၅၉
၁၄	ချင်းစု	၁၀၆	၁၈၅	၁၉၆	၃၈၁
	စုစုပေါင်း	၁၃၇၆	၂၂၇၉	၂၄၅၂	၄၇၃၁

**၁.၄။ ကျေးရွာသမိုင်းကြောင်းရာဇဝင်**

ကျေးရွာသည် သဲကုန်းမြို့နယ်နှင့် ပေါင်းတည်မြို့ နယ်စပ်ကြားတွင် တည်ရှိသည်။ဝဲကြီးချောင်းဘေးတွင် တည်ရှိပြီး သခွတ်ချောင်းကျေးရွာဟုခေါ်သည်။ ယခင်က ချောင်းကမ်းပါးမြေပြိုမှုကြောင့် (၂)ကေ ခန့်ပျောက်ဆုံးပြီး လူနေအိမ်များနှင့် အလွန်နီးကပ်နေသည်။ ကျေးရွာတွင်အဓိကမှ စိုက်ပျိုးရေးလုပ်ငန်း ကိုလုပ်ဆောင်သည်။

## ၂။ PSA/PRA လုပ်ငန်းစဉ်အနှစ်ချုပ်

စဉ်	အကြောင်းအရာ	ဦးတည်အုပ်စု	ရက်စွဲ	ပါဝင်ဆွေးနွေးသူ			အဓိက ဆွေးနွေးချက်များ
				ကျား	မ	ပေါင်း	
၁	လူမှုရေး အရင်းအမြစ်ပြုမြေပုံ	၁။ ရပ်မိရပ်ဖ ၂။ ကော်မတီဝင် ၃။ ကျေးရွာလူထု	၂၉-၁၀-၂၀၁၉	၅၅	၃၂	၈၇	ကျေးရွာအတွင်း လူမှုရေးနှင့် သဘာဝသယံဇာတများ အကြောင်း ဖော်ထုတ်ဆွေးနွေးခြင်း
၂	ဥစ္စာဓနကြွယ်ဝမှု ဦးစားပေးအဆင့် သတ်မှတ်ခြင်း	၁။ ချမ်းသာ ၂။ အလယ်အလတ် ၃။ နွမ်းပါး	၂၉-၁၀-၂၀၁၉	၅၅	၃၂	၈၇	ကျေးရွာအတွင်း ဥစ္စာဓနပိုင်ဆိုင်မှု အဆင့် ဖော်ထုတ်ဆွေးနွေးခြင်း
၃	အရင်းအမြစ်အသုံးချမှု ဖော်ထုတ်ခြင်းဇယား	၁။ အမျိုးသား၊ အမျိုးသမီး	၂၉-၁၀-၂၀၁၉	၅၅	၃၂	၈၇	အမျိုးသား၊ အမျိုးသမီးများမှ ကျေးရွာအတွင်း အရင်းအမြစ်များ ထိန်းချုပ်မှုနှင့် သုံးစွဲမှုအခြေအနေ
၄	ရာသီခွင်ပြ ပြက္ခဒိန်	၁။ ရပ်မိရပ်ဖ ၂။ ကော်မတီဝင် ၃။ ကျေးရွာလူထု	၂၉-၁၀-၂၀၁၉	၅၅	၃၂	၈၇	၁၂လ ရာသီအတွင်း ကျေးရွာလူမှုရေး၊ စီးပွားရေး၊ မိုးလေဝသ စသည်အကြောင်းများ ဆွေးနွေးခြင်း
၅	ကျား/မ ရေးရာကဏ္ဍ	၁။ အမျိုးသား၊ အမျိုးသမီးများ	၂၉-၁၀-၂၀၁၉	၅၅	၃၂	၈၇	အမျိုးသား၊ အမျိုးသမီးများ စွမ်းဆောင်နိုင်မှု အခန်းကဏ္ဍများ အကြောင်းဆွေးနွေးခြင်း
၆	အဖွဲ့အစည်း ချိတ်ဆက်မှုမြေပုံ	၁။ ကျေးရွာ အုပ်ချုပ်ရေးအဖွဲ့ ၂။ ဖွံ့ဖြိုးရေး လုပ်ဆောင်နေ သည့်အဖွဲ့	၂၉-၁၀-၂၀၁၉	၅၅	၃၂	၈၇	ကျေးရွာအတွင်းနှင့် ကျေးရွာပြင်ပရှိ အဖွဲ့အစည်းများနှင့် ကျေးရွာလူထုချိတ်ဆက်မှု နှင့် ဆွေးနွေးဖော်ထုတ် ခြင်း

## ၂.၁။ လူမှုရေးအရင်းမြစ်ပြမြေပုံ

ကျေးရွာလူထုအား မြေပုံရေးဆွဲစေပြီး ထိုမြေပုံအားအသုံးပြု၍ အဓိကအခက်အခဲများကို ဆွေးနွေးပြီး၊ ကျေးရွာလူထုအား ၎င်းတို့၏ ပြဿနာများ၊ အရင်းအမြစ်များနှင့် အခြေခံအဆောက်အအုံများအား စိစစ်ဖော်ထုတ်ရန်။



### ဆွေးနွေးချက်နှင့် ဆန်းစစ်ချက်

- ကျေးရွာသည် အိမ်ထောင်စုမှာ(၈၆)ဖြစ် နေတိုင်ကြပြီး ကျား(၁၃၉)မ(၁၅၃)တို့ဖြစ်သည်။
- ကျေးရွာအဓိက စီးပွားရေးမှ လယ်၊ ခြံစိုက်ပျိုးရေးကို အဓိကထား ကြသည်။ခြံလုပ်ငန်းသည် ဟင်းသီးဟင်းရွက် ကိုအဓိကထား စိုက်ပျိုးကြသည်။သခွပ်ချောင်းရွာ၏ရှေ့ဘက်တွင် အသက်သွေးကြော ဖြစ်သော ဝဲကြီးချောင်းကို စိုက်ပျိုးရေးအဖြစ်အသုံးပြုကြသည်။
- ကျေးရွာသည် ဝဲကြီးချောင်း ဖြတ်သန်းစီးဆင်း ထားသဖြင့် ကမ်းတစ်ဖက်တစ်ချက်တွင် နေတိုင်ကြသည်။
- မိုးတွင်းအခါ လမ်းပန်းဆက်သွယ်ရေး ခက်ခဲသည်။
- ကျေးရွာ အခြေခံအဆောက်အအုံမှ ချောင်းကူးတံတား။ လမ်းနှင့် ချောင်းလမ်းများရှိသည်။
- ကျေးရွာ အနာဂတ်မျှော်မှန်းချက်မှ ကွန်ကရစ်တံတား၊ လမ်း၊ သောက်သုံးရေ ရွာတွင်းလမ်း၊ တို့ဖြစ်သည်။
- ရင်းတိုက်မှော်အုပ်စု သခွပ်ချောင်းကျေးရွာ၏ ရွာတွင်းလမ်းမှာ ကိုယ်ထူကိုယ်ထ ပြုလုပ် ထားသော မြေနီလမ်း ဖြစ်ပါသည်။ သခွပ်ချောင်းကျေးရွာသည် သဲကုန်းမြို့နယ်နှင့် (၁၄)မိုင်ခန့်ကွာဝေးပြီး မြေနီလမ်းဖြင့် ဆက်သွယ်ထားပါသည်။

### အနှစ်ချုပ်

- ကျေးရွာတွင် အလုပ်အကိုင်မှ နည်းပါးသောကြောင့် ဆင်းရဲသူများကြသည်။

**၂.၂။ ဥစ္စာဓန ကြွယ်ဝမှုအဆင့်သတ်မှတ်ခြင်း**

ကျေးရွာအတွင်း စီးပွားရေးအခြေအနေ ကွာခြားသောအုပ်စုများကို စိစစ်ရန်၊ ထိုအုပ်စုများအားလုံး ကျေးရွာစီမံချက် ရေးဆွဲရာတွင်ပါဝင်စေရန်နှင့် ကျေးရွာဖွံ့ဖြိုးတိုးတက်ရေး စီမံကိန်းမှ အကျိုးအမြတ်များကို ထိုအုပ်စုများအားလုံး ရရှိစေရန်။

ရင်းတိုက်ပွတ်အုပ်စု သခွပ်ချောင်းကျေးရွာ		ဥစ္စာဓနကြွယ်ဝမှုဖြင့် ဝေပေး		
အဆင့်	သတ်မှတ်ချက်	အိမ်ထောင်စုအရေအတွက်	အိမ်ထောင်စု	ရာခိုင်နှုန်း
ချမ်းသာ	လယ်မြေ ၃၀ ဧကအထက်၊ မြွှား၊ လှည်း၊ ဂျေစပ်စက်၊ လယ်လုပ်စက်၊ လယ်ထွန်စက်၊ ဂျေစပ်စက်၊ သွပ်စိုက်၊ မျက်နှာစင်၊ တွင်းအိမ်၊ နိုင်ငံတော်၊ ဖုန်း	၁၃		
အားတင်	လယ်မြေ ၂၀ ဧကအထက်၊ မြွှား၊ လှည်း၊ ဂျေစပ်စက်၊ သွပ်စိုက်၊ စင်စက်၊ မျက်နှာစင်၊ ဝက်ရွေး၊ ကြက်ရွေး၊ နိုင်ငံတော်၊ ဖုန်း	၄၈		
ရွမ်းပါး	လက်လုပ်လက်စား၊ ကြက်ရွေး၊ နိုင်ငံတော်၊ ဖုန်း	၂၅		
စီမံကိန်းဆွေးနွေးသူ - ဒေါ်သက်သက်စွမ်း		ပါဝင်ဆွေးနွေးသူ ကျား ၃၀၊ မိန်းမ ၂၀၊ စုစုပေါင်း ၅၀		

**ဆွေးနွေးချက်နှင့် ဆန်းစစ်ချက်**

- သခွပ်ချောင်းကျေးရွာတွင် ချမ်းသာသောအိမ်ထောင်စု(၁၃)စု အလယ်အလတ်(၄၈)စု နွမ်းပါးသော အိမ်ထောင်စု(၂၅)စုရှိပါသည်။
- နွမ်းပါးခြင်းအကြောင်းမှာ လက်လုပ်လက်စားများခြင်း အလုပ်အကိုင်အခွင့်အလမ်းနည်းခြင်းကြောင့်ဖြစ်ပါသည်။
- တည်ဆောက်ရေးလုပ်ငန်းများတွင် အမျိုးသမီးများ ပါဝင်စေခြင်းဖြင့် ဝင်ငွေများကာ ဥစ္စာဓန သတ်မှတ်ချက် တန်းတူညီမျှကာ ကျေးရွာဖွံ့ဖြိုး တိုးတက်လာပါလိမ့်မည်။


**အနှစ်ချုပ်**

- ကျေးရွာတွင် နွမ်းပါးသူများသည်မှာ အသီးအနှံများ ဈေးမကောင်းခြင်း၊ အလုပ်အကိုင် အခွင့်အလမ်းနည်းပါးခြင်းတို့ဖြစ်သည်။



**၂.၃။ ကျား၊မ အရင်းအမြစ် အသုံးပြုမှု၊ ထိန်းချုပ်မှု**

အမျိုးသားနှင့် အမျိုးသမီးတို့မှ ပိုင်ဆိုင်၊ အသုံးချ၊ ထိန်းချုပ်သည့် အရင်းအမြစ်များအား ခွဲခြမ်းစိတ်ဖြာခြင်း။



**ဆွေးနွေးချက်နှင့် ဆန်းစစ်ချက်**

- သခွပ်ချောင်း ကျေးရွာတွင် ခြွေလှေစက်၊ သုံးဘီးဆိုင်ကယ်၊ မြက်ရိတ်စက်၊ ဝှန်ဒေါင်း၊ နွား၊လမ်းများကို အမျိုးသားများ ကပင်ထိန်းချုပ်ကြသည်။
- အမျိုးသမီးများကပင် အပ်ချပ်၊ကုန်းဆုံဆိုင် လုပ်ငန်းများကိုထိန်းချုပ်ကြသည်။
- ခြံ၊မွေးမြူရေး လုပ်ငန်းများကို အမျိုးသမီးနှင့် အမျိုးသား ပူးပေါင်းဆောင်ရွက်ကြသည်။
- သခွပ်ချောင်းကျေးရွာတွင် လမ်း၊ခြံ၊ချောင်း၊ဆိုင်ကယ်၊ရေစုပ်စက်၊လျှပ်စစ်မီးဖုန်း အမျိုးသားနှင့် အမျိုးသမီး အတူပေါင်းပြီး ထိန်းချုပ်ကြသည်။
- သခွပ်ချောင်း ကျေးရွာဆိုင်ကယ်၊ဖုန်း၊ လယ်၊ခြံ၊ ရေစုပ်ပင်၊ လျှပ်စစ်မီး လုပ်ငန်းများကို အမျိုးသားနှင့် အမျိုးသမီးအတူတူသုံးစွဲကြသည်။

**အနှစ်ချုပ်**

- သခွပ်ချောင်းကျေးရွာတွင် စီမံကိန်းလုပ်ငန်းခွဲများ ဆောင်ရွက်ရာ အမျိုးသမီးများကို ဆုံဖြတ်ချက်ချရာတွင် ပူးပေါင်းဆောင်ရွက်စေချင်သည်။

## ၂.၄။ ရာသီခွင်ပြ ပြက္ခဒိန် ဆန်းစစ်ချက်နှင့် ဆွေးနွေးချက်

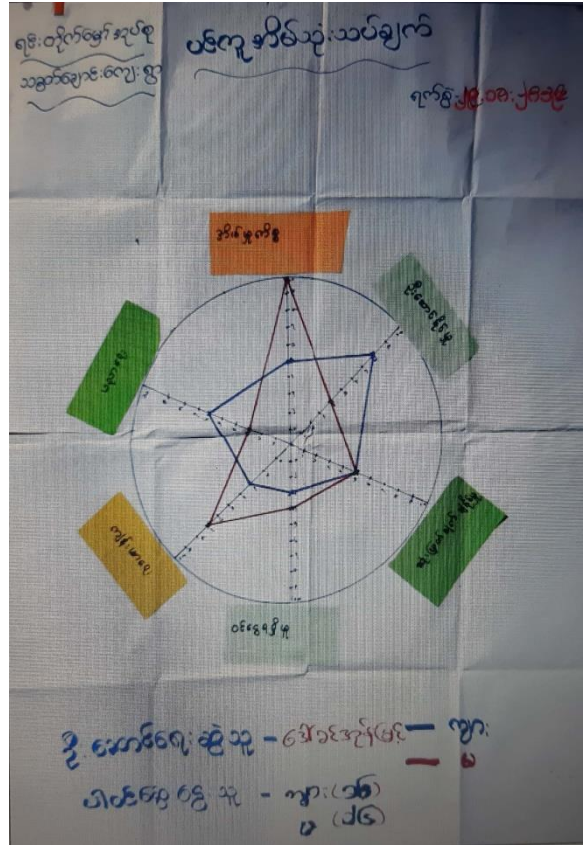
ကျေးရွာတွင် တစ်နှစ်ပတ်လုံး ကွဲပြားခြားနားသော အချိန်အလိုက် မည်သည်တို့ဖြစ်ပျက်ဆောင်ရွက်ခဲ့သည် တို့ကို မှတ်တမ်းထားရှိရန်၊ ဤပြက္ခဒိန်ကို အသုံးပြုပြီး စီမံကိန်းအားမည်သည့်အချိန်တွင် အကောင်အထည်ဖော် ဆောင်ရွက်လျှင် အကောင်းဆုံးဖြစ်ကြောင်း ဆုံးဖြတ်နိုင်ရန်။

### ဆွေးနွေးချက်နှင့် ဆန်းစစ်ချက်

- သခွပ်ချောင်းကျေးရွာတွင် နယုန်လမှ တပေါင်းလထိနေပူသည်။ မှ တပို့တွဲလထိ တန်ဆောင်မုန်းလ အထိနှင့် ကျွဲချမ်းအေးပါသည်။ ကျန်လ များတွင် မိုးရွာပါသည်။ သောက်သုံးရေမှာ မိုးတွင်းအခါ မလုံလောက်ပါ။
- အဓိကအသက်မွေးဝမ်းကြောင်းလုပ်ငန်းမှာ လယ်ယာစိုက်ပျိုးခြင်း၊ ခြံလုပ်ငန်းတွင် ပဲသီး၊ ငရုပ်ကောင်း၊ ဖရုံ၊ ခရမ်းနှင့် အခြားသီးနှံများစိုက်ပျိုးပြီး၊ ဈေးရောင်း၊ ဝက်မွေးမြူရေး နှင့်ကြက်မွေးမြူရေး တို့စ သည် ဖြင့် လုပ်ကိုင်ကြသည်။
- ကျေးရွာတွင်မိုးရာသီတွင် လမ်းမကောင်းပါ။
- ရာသီကူးပြောင်းချိန်ဖြစ်သော သီတင်းကျွတ်လနှင့် တန်ဆောင်မုန်းလတွင် တုတ်ကွေးရောဂါဖြစ်လေ့ရှိပါသည်။
- ရင်းတိုက်မှော်အုပ်စု၊ သခွပ်ချောင်းရွာသူ/ရွာသား အများစုသည် လယ်ယာ လုပ်ငန်း ဆောင် ရွက်ကြသော လများတွင် အလုပ်အကိုင် ပေါများပြီး စီးပွားရေးလည်း အဆင်ပြေ ကြပါသည်။ ထို့ပြင် ကျန်လများတွင်မူ အလုပ်အကိုင် ရှားပါးခြင်း အခက်များလည်း တွေ့ကြုံနေ ရပါသည်။
- ကျေးရွာတွင် အဓိက အခက်အခဲမှ လမ်းမကောင်းခြင်းနှင့်သောက်သုံးရေနည်းပါးခြင်းတို့ဖြစ်သည်။

**၂.၅။ ကျား၊မ ပင့်ကူအိမ်သုံးသပ်ခြင်း**

-ကျေးရွာအတွင်းရှိ အမျိုးသမီးများ၏ အခြေအနေကို နားလည် သဘောပေါက်စေရန်။



**ဆွေးနွေးချက်နှင့် ဆန်းစစ်ချက်**

- အိမ်မှုကိစ္စတွင် အမျိုးသားများက အမျိုးသမီးများထက် အားနည်းကြောင်းတွေ့ရှိရသည်။
- အမျိုးသမီးများနှင့် အမျိုးသားများနှင့် တန်တူညီမျှ အလုပ်အကိုင်အခွင့်အလမ်း တူသောလည်း လုပ်အားခ တန်းတူညီမျှမရ ရှိပါ။
- အဖွဲ့အစည်းများတွင် ပါဝင်နိုင်မှုတွင်လည်း အမျိုးသမီးများ အားနည်းကြောင်းတွေ့ရသည်။
- အမျိုးသမီးများသည် အိမ်မှုကိစ္စတွင်သာ အချိန်ကုန်နေပြီး အမျိုးသားများနှင့် တန်းတူ ပါဝင်ခွင့်မရှိ၍ ဝင်ငွေနည်းပါးကြောင်း တွေ့ရပါသည်။
- အလုပ်အကိုင်အခွင့် အလမ်းတွင် အမျိုးသမီးများက နည်းပါးရခြင်းမှ ကျေးရွာတွင် လယ်ယာ မြေနှင့်နည်းပါး သောကြောင့်ဖြစ်သည်။
- ဦးဆောင်နိုင်မှုပညာရေးတွင် အမျိုးသမီးများကပင်ဦးဆောင်ကြသည်။

**အနှစ်ချုပ်**

- ကျေးရွာတွင် အမျိုးသမီးများက ဆုံးဖြတ်ချက်ချရာတွင် ယုံကြည်မှု အားနည်းသောကြောင့် ဖြစ်သည်။ အမျိုးသမီးများအတွက် စွမ်းဆောင်ရည် သင်တန်းရရှိစေချင်သည်။ ရင်းတိုက်မှော်အုပ်စု၊ သခွပ်ချောင်းရွာတွင် အမျိုးသမီးများသည် အိမ်မှုကိစ္စဆောင်ရွက်မှု၊ ပညာရေးလက် လှမ်းမှီမှုများတွင် အားကောင်းပြီး အဖွဲ့အစည်းများနှင့်ချိတ်ဆက် ဆောင်ရွက်မှု၊ ဆုံးဖြတ်ချက်ချ နိုင်မှု၊ လုံခြုံမှုနှင့် ဝင်ငွေရှာ နိုင်မှု များတွင် အားနည်းနေ ကြောင်းသိရပါသည်။

**၂.၆။ အဖွဲ့အစည်းအချိတ်ဆက်ပြု ဗင်းပုံစံသုံးသပ်ခြင်း**

ကျေးရွာလူထုအား ၎င်းတို့ကျေးရွာအတွင်းရှိ အဓိကအုပ်စုများ၊ အဖွဲ့အစည်းများရှိနေမှုကို သိရှိစေရန်နှင့် ၎င်းအဖွဲ့အစည်းအုပ်စုများ ဆက်စပ်နေမှုကို သိရှိစေရန်။



**ဆွေးနွေးချက်နှင့် ဆန်းစစ်ချက်**

- ဤကျေးရွာရှိ အဖွဲ့အစည်းများမှာ ဂေါပကအဖွဲ့၊ရပ်မိရပ်ဖအဖွဲ့၊ မီးကော်မတီအဖွဲ့၊အုပ်ချုပ်ရေး၊ဒွန်း၊ပရဟိတအဖွဲ့၊ လမ်းကော်မတီအဖွဲ့၊ တံတားကော်မတီအဖွဲ့၊ များဖြစ်ကြသည်။
- အုပ်ချုပ်ရေးအဖွဲ့၊ဒွန်း၊ စိုက်ဘဏ်၊ မြေစာရင်းအဖွဲ့၊လဝကအဖွဲ့၊ ကျန်းမာရေးအဖွဲ့၊ လျှပ်စစ်မီး၊ဆေးရုံး၊သမမြို့နယ်အဖွဲ့သည် မြို့နယ်အဖွဲ့အစည်းများ ဖြစ်ပြီး ကျေးရွာတွင်း အဖွဲ့များနှင့် ချိတ်ဆက်လျက်ရှိပါသည်။
- ကျေးရွာအတွင်းရှိ အဖွဲ့အစည်းများမှာ ကျေးရွာ ဖွံ့ဖြိုးတိုးတက်ရေးအတွက် ချိတ်ဆက် ဆောင်ရွက်လျက် ရှိပါသည်။

**အနှစ်ချုပ်**

- ကျေးရွာရှိ အဖွဲ့များအားလုံးပူးပေါင်းဆောင်ရွက်ကြသည်။



၃။ ဖောင်ပုံစံများ

၃.၁။ ပုံစံ ၁-၁။ ကျေးရွာအခြေခံအချက်အလက်များ(ပထမနှစ်စက်ဝန်း)



ပုံစံ - ၀ - ၁ ကျေးရွာအခြေခံအချက်အလက်များ (Form PC 1)

လမ်းညွှန်ချက်၊ ကျေးရွာခေါင်းဆောင်များအား စီမံကိန်း ဤအချက်အလက် သတင်းအချက်အလက်ထဲသို့ ကျေးရွာခေါင်းဆောင် အမည် မြို့နယ်၊တိုင်းဒေသကြီး	ကျေးရွာတစ်ရွာသို့ ပထမဆုံးပိတ်ဆက်ခရီး ကျေးရွာအချက်အလက်များကို မိတ်ဆက်အစည်းဝေးဖွဲ့စည်း များအား စစ်ဆေးပြီး Tablets မှ တဆင့် ကျေးရွာခေါင်းဆောင်၏ ဖုန်းနံပါတ် ကျေးရွာအုပ်စု၊ မြို့နယ်၊ တိုင်းဒေသကြီး	သွားရောက်သောအခါ ပုံစံ ၁-၁ တောင်းခံရသည်။ စီမံကိန်းပိတ်ဆက်အစည်းဝေးတွင် ပြန်ကန်အောင်မြင်မှုရမည်၊ ပြီးနောက်တွင် လူထုစည်းရုံးရေးမှူးမှ လူထုစည်းရုံးရေးမှူးသည် ဤအချက်အလက်များကို လူထုစည်းရုံးရေးမှူးသည် လူထုစည်းရုံးရေးမှူးမှ
မြို့နယ်၊တိုင်းဒေသကြီး	မြို့နယ်	ကျေးရွာအုပ်စု

က။ လူဦးရေ

လူမျိုးစု	အိမ်ထောင်စု အရေအတွက်	ကိုးကွယ်သည့်ဘာသာ	အိမ်ထောင်စု အရေအတွက်
လူမျိုးစု (၁) - မြန်မာ	၈၆	ဘာသာ (၁) - ဗုဒ္ဓဘာသာ	၈၆
လူမျိုးစု (၂) -----		ဘာသာ (၂) -----	
လူမျိုးစု (၃) -----		ဘာသာ (၃) -----	
လူမျိုးစုရော -----		ဘာသာရော -----	
အခြား	အရေအတွက်		
မသန်စွမ်းသူများ	-		
သက်ကြီးရွယ်အိုများ (၆၅ နှစ် နှင့် အထက်)	၂၉		
စစ်ဘေးရှောင်	-		

	အမျိုးသား (အရေအတွက်)	အမျိုးသမီး (အရေအတွက်)
လူဦးရေ	၂၉၂	၁၅၃
လူမျိုးစု (၁)-----		
လူမျိုးစု (၂)-----		
လူမျိုးစု (၃)-----		
အခြား		
အိမ်ထောင်စုဦးစီး	၆၅	၂၁

(ခ) အခြေခံအဆောက်အအုံ အသုံးအဆောင်များ

စာသင်ကျောင်း	အမှတ် ခြံမပါ	ကျန်းမာရေး	အမှတ် ခြံမပါ	ဘာသာရေး အဆောက် အအုံများ	အမှတ် ခြံမပါ
မူကြိုကျောင်း	<input type="checkbox"/>	တိုက်နယ်ဆေးရုံ	<input type="checkbox"/>	ဝေတီ	<input checked="" type="checkbox"/>
မူလတန်းကျောင်း	<input type="checkbox"/>	ကျန်းမာရေးဌာန	<input type="checkbox"/>	ဘုန်းကြီးကျောင်း	<input type="checkbox"/>
မူလွန်ကျောင်း	<input type="checkbox"/>	ကျန်းမာရေးဌာနခွဲ	<input type="checkbox"/>	ဟိန္ဒူဘုရားကျောင်း	<input type="checkbox"/>
အလယ်တန်းကျောင်း	<input type="checkbox"/>	ဆေးပေးခန်း	<input type="checkbox"/>	ခရစ်ယာန်ကျောင်း	<input type="checkbox"/>
လယ်လွန်ကျောင်း	<input type="checkbox"/>	အခြား	<input type="checkbox"/>	ဗလီ	<input type="checkbox"/>
အထက်တန်းကျောင်း	<input type="checkbox"/>			အခြား	<input type="checkbox"/>
အခြား	<input type="checkbox"/>				
မှတ်ချက်		မှတ်ချက်		မှတ်ချက်	ကျင်းသား

(ဂ) ကျွမ်းကျင်သူများမှတ်တမ်း (ကျေးရွာတွင်နေထိုင်သော သို့မဟုတ် တခြားရွာမှလာရောက်သော ကျွမ်းကျင်သူများ)

(ခ) စာသင်ကျောင်း			(ဂ) ကျန်းမာရေး			(င) လက်မှုပညာရှင်		
	ရွာတွင်နေ ထိုင်သူ	အခြားရွာမှ လာသူ		ရွာတွင်နေ ထိုင်သူ	အခြား ရွာမှ လာသူ		ရွာတွင် နေထိုင်သူ	အခြားရွာ မှလာသူ
မူလတန်းပြဆရာ/မ	<input checked="" type="checkbox"/>	<input type="checkbox"/>	ဆရာဝန်	<input type="checkbox"/>	<input type="checkbox"/>	လက်သမား	<input checked="" type="checkbox"/>	<input type="checkbox"/>
အထက်တန်းပြဆရာ/မ	<input type="checkbox"/>	<input type="checkbox"/>	လက်ထောက် ကျန်းမာရေးပျိုး	<input type="checkbox"/>	<input type="checkbox"/>	ပန်းရံ	<input checked="" type="checkbox"/>	<input type="checkbox"/>
အလယ်တန်းပြဆရာ/မ	<input type="checkbox"/>	<input type="checkbox"/>	အမျိုးသမီးကျန်းမာရေး ဆရာမ	<input type="checkbox"/>	<input type="checkbox"/>	လှုပ်စေ့ကျွမ်းကျင် မီးသမား	<input type="checkbox"/>	<input type="checkbox"/>
မူကြိုဆရာ/မ	<input type="checkbox"/>	<input type="checkbox"/>	သားမွေးဆရာမ	<input type="checkbox"/>	<input type="checkbox"/>	ရေပိုက်သူယ်သူ	<input type="checkbox"/>	<input type="checkbox"/>
အခြား	<input type="checkbox"/>	<input type="checkbox"/>	ပြည်သူ့ကျန်းမာရေးလုပ်သား	<input type="checkbox"/>	<input type="checkbox"/>	ကော်မြင်ဆရာ	<input checked="" type="checkbox"/>	<input type="checkbox"/>
မှတ်ချက်			မှတ်ချက်			မှတ်ချက်		

(ဃ) ကျေးရွာသို့ ရောက်ရှိနိုင်သည့် လမ်းအခြေအနေ / ကျေးရွာတစ်ရွာသည် ၎င်း၏ ကျေးရွာအုပ်စုနှင့် ဆက်သွယ်ထားသော လမ်းအခြေအနေ (အောက်ပါတို့ကိုပိုင်းပါ)

ကျောက်ကြမ်းလမ်း      ကတ္တရာလမ်း      ကွန်ကရစ်လမ်း      မော်တော်ဆိုင်ကယ်လမ်း  
 ကျောက်ခင်းလမ်း      မြေသားလမ်း      လူသွားလမ်း      အခြား: မြေခဲ

(င) ကျေးရွာဖွံ့ဖြိုးမှုစီမံချက်

- (၁) လူထုမဟိုပြုစီမံကိန်းမစတင်မှ ဤကျေးရွာတွင်ကျေးရွာဖွံ့ဖြိုးမှု စီမံချက်ရှိခဲ့ပါသလား? ပိုင်းပါ  
ရှိပါသည်/မရှိပါ/မသိပါ
- (၂) ရှိခဲ့ပါလျှင် ဤစီမံချက်ကို မည်သည့် ခုနှစ်တွင်ပြင်ဆင်ခဲ့ပါသနည်း? နှစ်-----/မသိပါ
- (၃) ဤစီမံချက်ကို မြို့နယ်မှအတည်ပြုခဲ့ပါသလား? ပြုခဲ့ပါသည်/မပြုခဲ့ပါ /မသိပါ

(စ) ခရီးအကွာအဝေး

- (၁) ဤကျေးရွာ၏ပဟိုမှ ၎င်းကျေးရွာအုပ်စု၏ပဟိုအထိ ခရီးပိုင်မည်မျှကွာဝေးသနည်း? ပိုင်-----/ပသိပါ
- (၂) ဤကျေးရွာမှ ၎င်းကျေးရွာအုပ်စုပဟိုအထိ သွားလာရာတွင်ကြာမြင့်သည့်အချိန်။

ခြောက်သွေ့ရာသီတွင်ကြာချိန်- ၁၀ : ၂၀ ----- ထော်လာရီ/မော်တော်ဆိုင်ကယ်/ခြေလျင်/လား/မော်တော်ဘုတ်/  
အခြား: -----

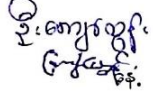

မိုးရာသီတွင်ကြာချိန်- ၁၀ : ၂၀ ----- ထော်လာရီ/မော်တော်ဆိုင်ကယ်/ခြေလျင်/လား/မော်တော်ဘုတ်/  
အခြား: -----

(ဆ) ပတ်ဝန်းကျင်ဆိုင်ရာ သဘာဝဘေးအန္တရာယ်  
ဤကျေးရွာတွင် ရေကြီးခြင်းကဲ့သို့ သဘာဝဘေးအန္တရာယ်ကျရောက်ဖူးခြင်း ရှိပါသလား။  
 မရှိပါ       ရှိပါသည်      ရှိလျှင်ဖော်ပြပါ -----

(ဇ) ကျေးရွာတွင် ဖွဲ့စည်းထားသော အဖွဲ့အစည်းများ  
လူထုပဟိုပြုစီမံကိန်းမတိုင်မီ ဤကျေးရွာတွင် ကျေးရွာဖွံ့ဖြိုးရေးအတွက် အစိုးရ (သို့) ရွာသားများကိုယ်တိုင်(သို့) စီမံကိန်းတစ်ခုခုမှ  
ဖွဲ့စည်းထားသည့် အဖွဲ့အစည်းများရှိပါသလား။

- (၁) ကျေးရွာဖွံ့ဖြိုးရေးကော်မရှင်
- (၂) -----

(ဈ) အထွေထွေအုပ်ချုပ်ရေး ဦးစီးဌာန (GAD) မှ မှတ်တမ်းတင်ထားခြင်း  
ဤကျေးရွာသည် အထွေထွေအုပ်ချုပ်ရေး ဦးစီးဌာန (GAD) မှ မှတ်တမ်းတင်ထားမှု ရှိပါသလား။  
 မရှိပါ       ရှိပါသည်

ကျေးရွာခေါင်းဆောင်	အမည်	ဦးကျော်စွာ
	လက်မှတ်	
လူထုစည်းရုံးရေးမှူး	အမည်	ဒေါ်မာမာ
	လက်မှတ်	 နေ့စွဲ ၁၀.၁၁.၂၀၁၉





၃.၃။ ပုံစံ ၈-၃။ ကျေးရွာခွဲဖြိုးရေးဦးစားပေးအစီအစဉ် (ပထမနှစ်စက်ဝန်း)

ပုံစံ ၈ - ၃ ကျေးရွာခွဲဖြိုးရေး ဦးစားပေးအစီအစဉ် (Form PC 3)

လမ်းညွှန်ချက်။ အသင့်ရာ၊ ကျေးရွာပျော်မွန်ချက်အစည်းအဝေး ဖြိုးဆွဲသောအခါ ကျေးရွာစီမံကိန်း အထောက်အကူပြု ကော်မတီသည် လူထုစည်းရုံးရေးမှူးအရာရှိနှင့် ဤပုံစံကိုပြည့်စုံအောင် ပြည့်စွက်ရမည်။	
လူထုစည်းရုံးရေးမှူး/ဝန်ထမ်း အမည်	ခေါ် ဥက္ကဋ္ဌ
နေ့စွဲ	စက်ဝန်းအားအမှတ်ဖြစ်ပါ (N/A) စက်ဝန်း(၁) □ စက်ဝန်း(၂) □ စက်ဝန်း(၃) □ စက်ဝန်း(၄) □
ပြည်နယ်/တိုင်း ပဲခူးတိုင်း	ကျေးရွာအုပ်စု ၇ ဇွဲ၊ ရှေးဦးစွန်း
က။ အခက်အခဲအတားအဆီးများအားဆွေးနွေးခြင်း - ယခုလက်ရှိအခြေအနေတွင် ဤကျေးရွာခွဲဖြိုးတိုးတက်ရေးအတွက် အဓိက အခက်အခဲ အတားအဆီးများသည် မည်သည်များဖြစ်ပါသနည်း။ (အမျိုးသား/သမီး အနည်းဆုံးအရက်အခဲ ၅ ခုစီပေါ်ပြပါ)	
အမျိုးသား အဖွဲ့မှ တင်ပြသောအခက်အခဲအတားအဆီးများ	အမျိုးသမီး အဖွဲ့မှ တင်ပြသောအခက်အခဲအတားအဆီးများ
၁	၁
၂	၂
၃	၃
၄	၄
၅	၅
၆	၆
၇	၇
၈	၈
၉	၉
၁၀	၁၀
၁၁	၁၁
၁၂	၁၂





၇။ လူထုစီမံကိန်း၏ ယာဇညီ (၄) ခုစီအတွက် အကျုံးဝင်သော ဦးစားပေး ဖွံ့ဖြိုးတိုးတက်မှု လုပ်ငန်း အစီအစဉ်များအားဖော်ပြပါ။

အဆင့်	ကျေးရွာအတွက် ဦးစားပေး ဖွံ့ဖြိုးတိုးတက်မှု လုပ်ငန်းစဉ်များ	အဆိုပြုသူ (အမျိုးသားများ/အမျိုးသမီးများ/အမျိုးသား + အမျိုးသမီး)	ခန့်မှန်း ကုန်ကျစရိတ်	အကျိုးစီးစားခွင့်ရှိသူ ခန့်မှန်းခြေ အရေအတွက်
၁	ရွာတွင်းလမ်း (ဖြောင့်)	အမျိုးသား + အမျိုးသမီး	၆၀၄၀၀၀၀/-	၂၉၂
၂	ကျေးရွာချင်းဆက် ဖြောင့်လမ်း	အမျိုးသား + အမျိုးသမီး		၂၉၂
၃	နားရေ သွင်းလမ်း	အမျိုးသား		၂၉၂
၄	စာသင်ကျောင်း	အမျိုးသား + အမျိုးသမီး		၂၉၂
၅	ကျေးရွာချင်းဆက်ချောင်းကျွန်းစာရုံး	အမျိုးသား		၂၉၂
၆	ဆေးပေးခန်း	အမျိုးသား + အမျိုးသမီး		၂၉၂
၇	စာအုပ်စိုက်	အမျိုးသား		၂၉၂
၈	ဘက်ဆိုင်ရာ ခန်းမ	အမျိုးသား + အမျိုးသမီး		၂၉၂
၉				
၁၀				
၁၁				
၁၂				





၃.၄။ ပုံစံ ၈-၁။ ကျေးရွာအခြေခံအချက်အလက်များ (ဒုတိယနှစ်စက်ဝန်း)

ပုံစံ - ၈ - ၁ ကျေးရွာအခြေခံအချက်အလက်များ (Form PC 1)

လက်ညွှန်ချက်၊ ကျေးရွာတစ်ရွာသို့ ပထမဆုံးမိတ်ဆက်ရေးသွားရောက်သောအခါ လူထုစည်းရုံးရေးမှူးသည် ကျေးရွာ ခေါင်းစောင်များအား ကျေးရွာအချက်အလက်များကို မေတ္တာရပ်ခံ၍ တောင်းခံရသည်။ ဤအချက်အလက်များကို စီမံကိန်း မိတ်ဆက်အစည်းဝေးပတ်စီတောင်းခံရမည်။ စီမံကိန်းမိတ်ဆက်အစည်းဝေးတွင် လူထုစည်းရုံးရေးမှူးသည် ဤအချက်အလက်များအား စစ်ဆေးပြီး မှန်ကန်အောင် ပြုလုပ်ရမည်။ ပြီးနောက်တွင် လူထုစည်းရုံးရေးမှူးမှ သတင်းအချက်အလက်ထံသို့ Tablets မှ တဆင့် ဖြည့်သွင်းရမည်။

ကျေးရွာခေါင်းစောင် အမည် ဦးသန်းနိုင်	ကျေးရွာခေါင်းစောင်၏ ဖုန်းနံပါတ် ၀၇၇၆၁၉၃၄၇၈၆	လူထုစည်းရုံးရေးမှူး၏အမည် ဦးဖေဇော်အောင်
ပြည်နယ်၊ တိုင်းဒေသကြီး ပဲခူးတိုင်း	မြို့နယ် သံလွင်	ကျေးရွာအုပ်စု ရှေးတိုက်ဇွန်
		ကျေးရွာ သခွတ်ချောင်း

က၊ လူဦးရေ

လူမျိုးစု	အိမ်ထောင်စုအရေအတွက်	ကိုးကွယ်သည့်ဘာသာ	အိမ်ထောင်စုအရေအတွက်
လူမျိုးစု (၁) မြန်မာ	၈၆	ဘာသာ(၁) ဗုဒ္ဓ	၈၆
လူမျိုးစု (၂) -----		ဘာသာ(၂) -----	
လူမျိုးစု (၃) -----		ဘာသာ(၃) -----	
လူမျိုးစုစေ့ -----		ဘာသာစေ့ -----	
အခြား			
အရေအတွက်			
မသန်စွမ်းသူများ	-		
သက်ကြီးရွယ်အိုများ (၆၅ နှစ် နှင့် အထက်)	၂၉		
ပစ်ခတ်မှုရှောင်			

	အမျိုးသား(အရေအတွက်)	အမျိုးသမီး(အရေအတွက်)	စုစုပေါင်းအရေအတွက်
လူဦးရေ	၁၃၉	၁၅၃	၂၉၂
လူမျိုးစု (၁)-----			
လူမျိုးစု (၂)-----			
လူမျိုးစု (၃)-----			
အခြား			
အိမ်ထောင်ဦးစီး	၈ ၆၅	၂ ၁	၈၆

(ခ)အခြေခံအဆောက်အအုံ အသုံးအဆောင်များ

စာသင်ကျောင်း	အမှတ် ခြံပိ	ကျန်းမာရေး	အမှတ် ခြံပိ	ဘာသာရေးအဆောက် အအုံများ	အမှတ် ခြံပိ
အထက်တန်းကျောင်း	<input type="checkbox"/>	ဆေးရုံ	<input type="checkbox"/>	စေတီ	<input checked="" type="checkbox"/>
အလယ်တန်းကျောင်း	<input type="checkbox"/>	ကျန်းမာရေးဌာန	<input type="checkbox"/>	ဘုန်းကြီးကျောင်း	<input type="checkbox"/>
မူလတန်းကျောင်း	<input type="checkbox"/>	ကျန်းမာရေးဌာနခွဲ	<input type="checkbox"/>	ဟိန္ဒူဘုရားကျောင်း	<input type="checkbox"/>
မူကြိုကျောင်း	<input type="checkbox"/>	ဆေးပေးခန်း	<input type="checkbox"/>	ခရစ်ယာန်ကျောင်း	<input type="checkbox"/>
အခြား	<input type="checkbox"/>	အခြား	<input type="checkbox"/>	ဗလီ	<input type="checkbox"/>
				အခြား	<input type="checkbox"/>
မှတ်ချက် မူလတန်းကျောင်း တည်ဆောက်ရန် ရည်ရွယ်ချက်ရှိပါသည်။		မှတ်ချက် ဆေးပေးခန်း တည်ဆောက် ရန် ရည်ရွယ်ချက်ရှိ ပါသည်။		မှတ်ချက် ဘုန်းကြီးကျောင်း တည်ဆောက်ရန် ရည်ရွယ်ချက်ရှိပါသည်။	



(ဂ) ကျွမ်းကျင်သူများမှတ်တမ်း (ကျေးရွာတွင်နေထိုင်သော သို့မဟုတ် တခြားရွာမှလာရောက်သောကျွမ်းကျင်သူများ)

(ခ) စာသင်ကျောင်း			(၂) ကျန်းမာရေး			(၃) လက်မှုပညာရှင်		
	ရွာတွင်နေထိုင်သူ	အခြားရွာမှလာသူ		ရွာတွင်နေထိုင်သူ	အခြားရွာမှလာသူ		ရွာတွင်နေထိုင်သူ	အခြားရွာမှလာသူ
မှလတန်းပြဆရာ/မ	<input checked="" type="checkbox"/>	<input type="checkbox"/>	ဆရာဝန်	<input type="checkbox"/>	<input type="checkbox"/>	လက်သမား	<input checked="" type="checkbox"/>	<input type="checkbox"/>
အထက်တန်းပြဆရာ/မ	<input type="checkbox"/>	<input type="checkbox"/>	လက်ထောက်ကျန်းမာရေးပျိုး	<input type="checkbox"/>	<input type="checkbox"/>	ပန်းရုံ	<input checked="" type="checkbox"/>	<input checked="" type="checkbox"/>
အလယ်တန်းပြဆရာ/မ	<input type="checkbox"/>	<input type="checkbox"/>	အပျိုးသမီးကျန်းမာရေးဆရာမ	<input type="checkbox"/>	<input type="checkbox"/>	လျှပ်စစ်ကျွမ်းကျင်ပီးသမား	<input type="checkbox"/>	<input type="checkbox"/>
မူကြိုဆရာ/မ	<input type="checkbox"/>	<input type="checkbox"/>	သားဖွားဆရာမ	<input type="checkbox"/>	<input type="checkbox"/>	ရေပိုက်သွယ်သူ	<input type="checkbox"/>	<input type="checkbox"/>
အခြား	<input type="checkbox"/>	<input type="checkbox"/>	ပြည်သူ့ကျန်းမာရေးလုပ်သား	<input type="checkbox"/>	<input type="checkbox"/>	စက်ပြင်ဆရာ	<input checked="" type="checkbox"/>	<input type="checkbox"/>
မှတ်ချက်			မှတ်ချက်			မှတ်ချက်		

(ဃ) ကျေးရွာသို့ရောက်ရှိနိုင်သည့်လမ်းအခြေအနေ / ကျေးရွာတစ်ရွာသည် ၎င်း၏ကျေးရွာအုပ်စုနှင့် ဆက်သွယ်ထားသော လမ်းအခြေအနေ (အောက်ပါတို့ကိုဝိုင်းပါ)

ကျောက်ကြမ်းလမ်း      ကတ္တရာလမ်း      ကွန်ကရစ်လမ်း      မော်တော်ဆိုင်ကယ်လမ်း  
 ကျောက်ခင်းလမ်း      မြေသားလမ်း      လှသွားလမ်း      အခြား ရေခဲလမ်း

(င) ကျေးရွာဖွံ့ဖြိုးမှုစီမံချက်

(၁) လူထုပတ်ဝန်းကျင်ထိခိုက်မှုမတင်မီ ဤကျေးရွာတွင်ကျေးရွာဖွံ့ဖြိုးမှုစီမံချက်ရှိခဲ့ပါသလား?

ရှိပါသည် မရှိပါ/မသိပါ

(၂) ရှိခဲ့ပါလျှင် ဤစီမံချက်ကို မည်သည့် ခုနှစ်တွင်ပြင်ဆင်ခဲ့ပါသနည်း?

နှစ် ၂၀၁၅ မသိပါ

(၃) ဤစီမံချက်ကို မြို့နယ်မှအတည်ပြုခဲ့ပါသလား?

ပြုခဲ့ပါသည် မပြုခဲ့ပါ / မသိပါ



(၈) ခရီးအကွာအဝေး

(၁) ဤကျေးရွာ၏ပဟိုမှ၎င်းကျေးရွာအုပ်စု၏ပဟိုအထိခရီးမိုင်မည်မျှကွာဝေးသနည်း? မိုင်-----/မာပီပါ

(၂) ဤကျေးရွာမှ ၎င်းကျေးရွာအုပ်စုပဟိုအထိသွားလာရာတွင်ကြာမြင့်သည့်အချိန်။

ခြောက်သွေ့ရာသီတွင်ကြာချိန်- ၂၀ မိနစ် -----ထော်လာရီ/မော်တော်ဆိုင်ကယ်/ခြေလျင်/လား/မော်တော်ဘုတ်/  
အခြား -----

မိုးရာသီတွင်ကြာချိန်- ၂၅ မိနစ် -----ထော်လာရီ/မော်တော်ဆိုင်ကယ်/ခြေလျင်/လား/မော်တော်ဘုတ်/  
အခြား -----

(ဆ) ပတ်ဝန်းကျင်ဆိုင်ရာသဘာဝဘေးအန္တရာယ်

ဤကျေးရွာတွင်ရေကြီးခြင်းကဲ့သို့ သဘာဝဘေးအန္တရာယ်ကျရောက်ဖူးခြင်း ရှိပါသလား။

မရှိပါ  ရှိပါသည် ရှိလျှင်ဖော်ပြပါခြင်းအရင်းအမြစ်ကိုဖော်ပြပါ။ ချွေးကမ်းပါးဖုရေများကျော်၍ မိုးရေသည် တစ်ခါတစ်ရံ ရွာတွင်းရှိ ရေများဝင်စေရလျက်တက်သည်။

(ဇ) ကျေးရွာတွင် ဇွဲစည်းထားသော အဇွဲအစည်းများ

လူထုပဟိုပြုစီမံကိန်းမတိုင်မီ ဤကျေးရွာတွင် ကျေးရွာဖွံ့ဖြိုးရေးအတွက် အစိုးရ(သို့)ရွာသားများကိုယ်တိုင်(သို့) စီမံကိန်းတစ်ခုခုမှ ဇွဲစည်းထားသည့် အဇွဲအစည်းများရှိပါသလား။

(၁) -----

(၂) -----

(ဈ) အထွေထွေအုပ်ချုပ်ရေး ဦးစီးဌာန (GAD) မှ မှတ်တမ်းတင်ထားခြင်း

ဤကျေးရွာသည် အထွေထွေအုပ်ချုပ်ရေး ဦးစီးဌာန (GAD) မှ မှတ်တမ်းတင်ထားမှု ရှိပါသလား။

မရှိပါ  ရှိပါသည်

ကျေးရွာခေါင်းဆောင်

အမည် ဦးသန်းဦး

လက်မှတ်

နေ့ရက် ၂၉.၁၀.၂၀၁၉

လူထုစည်းရုံးရေးမှူး

အမည် ဦးဖေဇော်

လက်မှတ်

Aug နေ့ရက် ၂၉.၁၀.၂၀၁၉







၈။ ဝန်ထမ်းများ၏ အသုံးပြုမှု (၅) နှစ် အတွင်း ကျေးရွာတွင် ပြုစုရာ ဝန်ထမ်းလုပ်သားများအား တင်ပြပါ။

စာရင်းစစ်ချက်များ တင်ပြသော ဝန်ထမ်းများ

- ကျေးရွာတွင် ဆက်လက် လာပါက ဝန်ထမ်းများ သယ်ယူပို့ဆောင်ရာ ဌာနကလေးများ ကျေးရွာတွင် က ဆင်သင်ရေး	၀ ကျား ၀၀ ၀ ကျား + ၀
- နာရူး သွား လမ်း ကောင်း မြန်လာပါက နာရူး ကိစ္စများ ပိုဆောင်ရာတွင် က ဆင်သင်ရေး များ မြန်	၀ ကျား ၀၀ ၀ ကျား + ၀
- စာသင် ကျောင်း ချိတ်လာပါက ကျောင်း အား လာသူများ ကခြား မှားသူများ ကျောင်း သွား ဆောင်ရာတွင် က ဆင်သင်ရေး ကျင့်သုံးလာရေး	၀ ကျား ၀၀ ၀ ကျား + ၀
- ကျေးရွာတွင် ဆက်လက် လာပါက ကခြား မှားသူများ သို့သွား လာရာတွင် ခံခြင်း စီစဉ်မှု မြှင့်တင်ရေး များ မြန်ပါသည်	၀ ကျား ၀၀ ၀ ကျား + ၀
- ဆေး ပေး ခန်း ချိတ်လာပါက ကျန်းမာရေး ကိစ္စများ ကခြား ပေါ်ခြင်း ပါက ဆေးပေး ခန်း ချိတ်လာပါက က ဆင်သင်ရေး ကျင့်သုံးပါသည်	၀ ကျား ၀၀ ၀ ကျား + ၀
- စာကြည့်တိုက် ချိတ်လာပါက စာ ဖတ်သည့် ကလေး ကျား များ မြင့်မားလာစေရေး ပိုမို ချိတ်ပေးရေး များ မြန်ပါသည်	၀ ကျား ၀၀ ၀ ကျား + ၀
- ဘက်စုံ သုံး ခန်း မြန်လာပါက ကျေးရွာတွင် ကလေးများ ပြုလုပ်ရာတွင် မြန်မာ့ ဝန်ထမ်းများ ပိုမို ချိတ်ပေးရေး များ မြန်ပါသည်	၀ ကျား ၀၀ ၀ ကျား + ၀
- သွား ကျန်းမာရေး မြှင့်တင်ရေး များ မြန်ပါသည်	၀ ကျား ၀၀ ၀ ကျား + ၀
- သွား ကျန်းမာရေး မြှင့်တင်ရေး များ မြန်ပါသည်	၀ ကျား ၀၀ ၀ ကျား + ၀
- သွား ကျန်းမာရေး မြှင့်တင်ရေး များ မြန်ပါသည်	၀ ကျား ၀၀ ၀ ကျား + ၀
- သွား ကျန်းမာရေး မြှင့်တင်ရေး များ မြန်ပါသည်	၀ ကျား ၀၀ ၀ ကျား + ၀

၉။ လူထုဝန်ထမ်း လာမည့် ၅ နှစ်အတွက် အကျိုးပေးသော ဦးစားပေး ပြုပြင်ထိန်းသိမ်းရေး လုပ်ငန်း အစီအစဉ်များအား တင်ပြပါ။

ဦးစားပေး အဆင့်	ကျေးရွာအတွက် ဦးစားပေး ပြုပြင်ထိန်းသိမ်းရေး လုပ်ငန်းစဉ်များ	အဆိုပြုသူ (ကျား၊ မ၊ ကျား + မ)	အခန်း ကဏ္ဍ	ခန့်မှန်း ကုန်ကျ စရိတ်	အကျိုးပေးစွမ်းရည် သို့မဟုတ် ဝန်ထမ်းအခြေအနေ အတွက်		
					ကျား	မ	စုစုပေါင်း
၁	ကျေးရွာတွင် ဆက်လက် လာပါက	ကျား + ၀	အခြေခံအဆောက်အအုံ		၃၃၉	၁၅၃	၂၉၂
၂	နာရူး သွား လမ်း	ကျား + ၀	"		၃၃၉	၁၅၃	၂၉၂
၃	စာသင်ကျောင်း	ကျား + ၀	"		၃၃၉	၁၅၃	၂၉၂
၄	ကျေးရွာတွင် ဆက်လက် လာပါက	ကျား	"		၃၃၉	၁၅၃	၂၉၂
၅	ဆေး ပေး ခန်း	ကျား + ၀	"		၃၃၉	၁၅၃	၂၉၂
၆	စာကြည့်တိုက်	ကျား	"		၃၃၉	၁၅၃	၂၉၂
၇	ဘက်စုံ သုံး ခန်း	ကျား + ၀	"		၃၃၉	၁၅၃	၂၉၂



၁။ လူထုစီမံကိန်း၏ လာမည့် (၄) နှစ်အတွက် အကျိုးပင်ဆော ဦးစားပေး ဖွံ့ဖြိုးတိုးတက်မှု လုပ်ငန်း အစီအစဉ်များအားဖော်ပြပါ။

အဆင့်	ကျေးရွာအတွက် ဦးစားပေး ဖွံ့ဖြိုး တိုးတက်မှု လုပ်ငန်းစဉ်များ	အဆိုပြုသူ (အမျိုးသားများ/ အမျိုးသမီးများ/ အမျိုးသား+ အမျိုးသမီး)	အစိုးရကဏ္ဍ
၁	ဘုန်းတော်ကြီးကျောင်း	ကျား + မ	အခြား
၂	မြေထိန်းနံရံ	ကျား	•
၃	ဘုရား သွားလမ်း	ကျား	•
၄	ငွေအရင်းကျွေး	ကျား + မ	•
၅			
၆			

ခေါင်းဆောင် ကျေးရွာစီမံကိန်းအထောက်အကူပြုကော်မတီမှအတည်ပြုသည်။

အမည် ဦးသန်းနိုင် လက်မှတ် [Signature] ဇန.ရံ ၂၉.၁၀.၂၀၁၉

၃.၇။ပုံစံ-၁။ကျေးရွာအခြေခံအချက်အလက်များ (တတိယနှစ်စက်ဝန်း)

ပုံစံ - ၀ - ၁ ကျေးရွာအခြေခံအချက်အလက်များ (Form PC 1)

လက်ညှိုးနှုတ်၊ ကျေးရွာတစ်ရွာသို့ ပထမဆုံးမိတ်ဆက်ခရီးသွားရောက်သောအခါ လူထုစည်းရုံးရေးမှူးသည် ကျေးရွာ ဝါးစောင်းများအားကျေးရွာအချက်အလက်များကိုမေတ္တာရပ်ခံ၍တောင်းခံရသည်။ဤအချက်အလက်များကိုစီမံကိန်း၊ စီမံခန့်ခွဲရေးဦးစီးဌာန၊ ဝန်ကြီးဌာန၊ မြန်မာနိုင်ငံတော်အစိုးရအဖွဲ့တွင် လူထုစည်းရုံးရေးမှူးသည် ဤအချက်အလက်များအား ဝါးစောင်းပြီး မှန်ကန်အောင်ပြုလုပ်ရမည်။ ငြိမ်းနောက်တွင် လူထုစည်းရုံးရေးမှူးမှ သတင်းအချက်အလက်-ဝဲသို့ Tablets မှတစ်ဖွဲ့ဖြည့်သွင်းရမည်။		
ကျေးရွာခေါင်းဆောင် အမည် <b>ဦးသန်းမြင့်</b>	ကျေးရွာခေါင်းဆောင်၏ ဖုန်းနံပါတ် <b>၀၅-၂၆၁၇၅၄၁၇၆</b>	လူထုစည်းရုံးရေးမှူး၏အမည် <b>ဒေါ်အေးမြင့်စိန်</b>
ပြည်နယ်၊ ဝိုင်းဒေသကြီး <b>ပဲခူး</b>	မြို့နယ် <b>သဲဥင်း</b>	ကျေးရွာအုပ်စု <b>ရင်းတိုက်ရွာ</b>
		ကျေးရွာ <b>သဒ္ဓါပင်ရွာ</b>

ကား လျှင်စရ

လူမျိုးစု	အိမ်ထောင်စုအရေအတွက်	ကိုးကွယ်သည့်ဘာသာ	အိမ်ထောင်စုအရေအတွက်
လူမျိုး (၁) <b>မလ</b>	<b>၈၆</b>	ဘာသာ (၁) <b>ဗုဒ္ဓ</b>	<b>၈၆</b>
လူမျိုး (၂) -----		ဘာသာ (၂) -----	
လူမျိုး (၃) -----		ဘာသာ (၃) -----	
လူမျိုး (၄) -----		ဘာသာ (၄) -----	
အခြား			
	အရေအတွက်		
မလ-နံစွမ်းသူများ	<b>၁</b>		
သက်ကြီးရွယ်အိုများ (၆၅ နှစ် နှင့် အထက်)	<b>၂၉</b>		
စစ်ဘေးရှောင်			

	အမျိုးသား(အရေအတွက်)	အမျိုးသမီး(အရေအတွက်)	စုစုပေါင်းအရေအတွက်
လူဦးရေ	၁၃၉	၁၅၃	၂၉၂
လူမျိုးစု (၁)-ဗမာ	၁၃၉	၁၅၃	၂၉၂
လူမျိုးစု (၂)-----			
လူမျိုးစု (၃)-----			
အခြား			
အိမ်ထောင်ဦးစီး			

(ခ)အခြေခံအဆောက်အအုံ အသုံးအဆောင်များ

စာသင်ကျောင်း	အမှတ် ခြံမပါ	ကျန်းမာရေး	အမှတ် ခြံမပါ	ဘာသာရေးအဆောက် အအုံများ	အမှတ် ခြံမပါ
အထက်တန်းကျောင်း	<input type="checkbox"/>	စေးရုံ	<input type="checkbox"/>	ဇေတီ	<input checked="" type="checkbox"/>
အလယ်တန်းကျောင်း	<input type="checkbox"/>	ကျန်းမာရေးဌာန	<input type="checkbox"/>	ဘုန်းကြီးကျောင်း	<input checked="" type="checkbox"/>
မူလတန်းကျောင်း	<input type="checkbox"/>	ကျန်းမာရေးဌာနခွဲ	<input type="checkbox"/>	ဟိန္ဒူဘုရားကျောင်း	<input type="checkbox"/>
ပုဂံကျောင်း	<input type="checkbox"/>	စေးပေးစခန်း	<input type="checkbox"/>	ရေဝန်ကျောင်း	<input type="checkbox"/>
အခြား	<input type="checkbox"/>	အခြား	<input type="checkbox"/>	ဗလီ	<input type="checkbox"/>
				အခြား	<input type="checkbox"/>
မှတ်ချက်		မှတ်ချက်		မှတ်ချက်	

(ဂ) ကျွမ်းကျင်သူများမှတ်တမ်း (ကျေးရွာတွင်နေထိုင်သော သို့မဟုတ် တခြားရွာမှလာရောက်သောကျွမ်းကျင်သူများ)

(၁) စာသင်ကျောင်း			(၂) ကျွန်းမားရေး			(၃) လက်မှုပညာရှင်		
	ရွာတွင်နေထိုင်သူ	အခြားရွာမှလာသူ		ရွာတွင်နေထိုင်သူ	အခြားရွာမှလာသူ		ရွာတွင်နေထိုင်သူ	အခြားရွာမှလာသူ
မူလဝန်ပြုဆရာ/မ	<input checked="" type="checkbox"/>	<input type="checkbox"/>	ဆရာ/န	<input type="checkbox"/>	<input type="checkbox"/>	လက်သမား	<input checked="" type="checkbox"/>	<input type="checkbox"/>
အထက်တန်းပြဆရာ/မ	<input type="checkbox"/>	<input type="checkbox"/>	လက်ထောက်ကျွန်းမားရေးမှူး	<input type="checkbox"/>	<input type="checkbox"/>	ပန်းချီ	<input checked="" type="checkbox"/>	<input type="checkbox"/>
အလယ်တန်းပြဆရာ/မ	<input checked="" type="checkbox"/>	<input type="checkbox"/>	အမျိုးသမီးကျွန်းမားရေးဆရာမ	<input type="checkbox"/>	<input type="checkbox"/>	လှုပ်စစ်ကျွမ်းကျင်ပီးသမား	<input type="checkbox"/>	<input type="checkbox"/>
မူကြိုဆရာ/မ	<input type="checkbox"/>	<input type="checkbox"/>	သားဖွားဆရာမ	<input type="checkbox"/>	<input type="checkbox"/>	စေ့စိုက်သူယ်သူ	<input type="checkbox"/>	<input type="checkbox"/>
အခြား	<input type="checkbox"/>	<input type="checkbox"/>	ပြည်သူ့ကျန်းမာရေးလုပ်သား	<input type="checkbox"/>	<input type="checkbox"/>	စက်ပြင်ဆရာ	<input type="checkbox"/>	<input type="checkbox"/>
မှတ်ချက်			မှတ်ချက်			မှတ်ချက်		

(ဃ) ကျေးရွာသို့ ရောက်ရှိနိုင်သည့်လမ်းအခြေအနေ / ကျေးရွာတစ်ရွာသည် ၎င်း၏ကျေးရွာအုပ်စုနှင့် ဆက်သွယ်ထားသော လမ်းအခြေအနေ (အောက်ပါတို့ကို ဝိုင်းပါ)

- ကျောက်ကြမ်းလမ်း
- ကျောက်ခင်းလမ်း
- ကတ္တရာလမ်း
- မြေသားလမ်း
- ကွန်ကရစ်လမ်း
- လှသွားလမ်း
- မော်တော်ဆိုင်ကယ်လမ်း
- အခြား \_\_\_\_\_

(င) ကျေးရွာဖွံ့ဖြိုးမှုစီမံချက်

- (၁) လူထုဗဟိုပြုစီမံကိန်းမစတင်မီ ဤကျေးရွာတွင်ကျေးရွာဖွံ့ဖြိုးမှုစီမံချက်ရှိခဲ့ပါသလား?
- (၂) ရှိခဲ့ပါလျှင် ဤစီမံချက်ကို မည်သည့် ခုနှစ်တွင်ပြင်ဆင်ခဲ့ပါသနည်း?
- (၃) ဤစီမံချက်ကို ပြုနယ်မှုအတည်ပြုခဲ့ပါသလား?

- ဝိုင်းပါ
- ရှိပါသည်/မရှိပါ/မသိပါ
- နှစ်-----/မသိပါ
- ပြုခဲ့ပါသည်/မပြုခဲ့ပါ /မသိပါ



(စ) ဝန်ဆောင်မှုအခွင့်အလမ်း

(၁) ဤကျေးရွာ၏စတင်မှုနှင့်ကျေးရွာအုပ်စု၏စတင်မှုအသိပေးပို့ဆောင်ပေးမည့်မျက်နှာပြင်သဘောထားသနည်း? ဝိုင်-----/မသိပါ

(၂) ဤကျေးရွာမှ ဝန်ဆောင်မှုအုပ်စုအသိပေးသွားလာရာတွင်ကြာမြင့်သည့်အချိန်။

ခြောက်သွေ့ရာသီတွင်ကြာချိန်-- ၁၀ မိနစ် ----- ထော်လာရီ/မော်တော်ဆိုင်ကယ်/ခြေလျင်/လာ/မော်တော်ဘုတ်/  
အခြား -----

မိုးရာသီတွင်ကြာချိန်-- ၁၀ မိနစ် ----- ထော်လာရီ/မော်တော်ဆိုင်ကယ်/ခြေလျင်/လာ/မော်တော်ဘုတ်/  
အခြား -----

(ဆ) ပတ်ဝန်းကျင်ဆိုင်ရာသဘာဝဘေးအန္တရာယ်

ဤကျေးရွာတွင်ကြေငြိမ်းခြင်းကို သဘာဝဘေးအန္တရာယ်ကုရောက်မှုခြင်း ရှိပါသလား။

မရှိပါ  ရှိပါသည်  လျှပ်စစ်ခြေပါ  မြေငြိမ်းခြင်း  ရေကြီးခြင်း  မြေပြိုခြင်း

(ဇ) ကျေးရွာတွင် ခွဲစည်းထားသော အဖွဲ့အစည်းများ


လူထုစတင်ပြုစီမံကိန်းမတိုင်မီ ဤကျေးရွာတွင် ကျေးရွာဖွံ့ဖြိုးရေးအတွက် အစိုးရ(သို့)ရွာသားများကိုယ်တိုင်(သို့) စီမံကိန်းဘဏ်မှ ခွဲစည်းထားသည့် အဖွဲ့အစည်းများရှိပါသလား။


- (၁) -----
- (၂) -----

(ဈ) အထွေထွေအုပ်ချုပ်ရေး ဦးစီးဌာန (GAD) မှ မှတ်တမ်းတင်ထားခြင်း

ဤကျေးရွာသည် အထွေထွေအုပ်ချုပ်ရေး ဦးစီးဌာန (GAD) မှ မှတ်တမ်းတင်ထားမှု ရှိပါသလား။

မရှိပါ  ရှိပါသည်

ကျေးရွာခေါင်းဆောင် အမည် ကိုသန့်၊ နှိုင်း  
လက်မှတ်  ဝန.စ ၄.၉.၂၀၂၀

လူထုစတင်မှုအဖွဲ့အစည်း အမည် ခေါ်ကျွန်းမြို့ဝင်း  
လက်မှတ်  ဝန.စ ၄.၉.၂၀၂၀







၀၁ ဝန်ထုပ်ထွေးခြင်း- ဝန်ထုပ်ထွေးခြင်း (၅) နှစ် အတွင်း ကျေးရွာခွဲ၊ ဌာန၊ ဝန်ထုပ်ထွေးမှု၊ လုပ်ငန်းများအား တင်ပြပါ။

အုပ်စု၊ ဝေးဝေးများမှ တင်ပြသော ဝန်ထုပ်ထွေးမှုများ	
- နာရေးလမ်းကောင်းလမ်းမကောင်းများတွင် နာရေး ကိစ္စများ ပို့ဆောင်ရာတွင် အဆင်ပြေစေရန် ဖွဲ့စည်းပေးပါသည်။	<input type="checkbox"/> ကျား <input type="checkbox"/> မ <input type="checkbox"/> ကျား + မ
- ကျေးရွာတွင် စာသင်ကျောင်း၊ ရွှေ့လျားပါက ကျေးရွာအတွင်းရှိ ကျောင်းသား၊ ကျောင်းသူများ ကျောင်းသွားလာရာတွင် စာသင်ကြားရာတွင် အဆင်ပြေစေရန် ဖွဲ့စည်းပေးပါသည်။	<input type="checkbox"/> ကျား <input type="checkbox"/> မ <input type="checkbox"/> ကျား + မ
- ဆက်စဉ်သုံးစဉ် မရွှေ့လျားပါက ကျေးရွာတွင် အဆင်ပြေစေရန် ဖွဲ့စည်းပေးပါသည်။	<input type="checkbox"/> ကျား <input type="checkbox"/> မ <input type="checkbox"/> ကျား + မ
- ကျေးရွာတွင် ဆေးပေးစဉ် မရွှေ့လျားပါက ကျေးရွာတွင် ကျန်းမာရေးကိစ္စများ ကျေးပေါ်ဖြစ်ပေါ်လာခြင်းကဲ့သို့ ဖြစ်ပေါ်လာခြင်းကဲ့သို့ ဖွဲ့စည်းပေးပါသည်။	<input type="checkbox"/> ကျား <input type="checkbox"/> မ <input type="checkbox"/> ကျား + မ
- ကျေးရွာတွင် တစ်ကြိမ်လျှင် ရွှေ့လျားပါက ရွာသူ၊ ရွာသားများ အားလုံး ချိန်တွင် အပေ ဗဟုသုတများ ပေးအပ်နိုင်ရန် ဖွဲ့စည်းပေးပါသည်။	<input type="checkbox"/> ကျား <input type="checkbox"/> မ <input type="checkbox"/> ကျား + မ
- ကျေးရွာတွင် ဆက်စဉ်သုံးစဉ် ရွှေ့လျားပါက ကျေးရွာသူ၊ ကျေးရွာသားများ ကျန်းမာရေးကိစ္စများ ဖွဲ့စည်းပေးပါသည်။	<input type="checkbox"/> ကျား <input type="checkbox"/> မ <input type="checkbox"/> ကျား + မ

၀၂ လူထုဝန်ထုပ်ထွေးခြင်း လာမည့် (၄) နှစ်အတွက် အကျုံးဝင်သော ဦးစားပေး ဖွဲ့စည်းတက်မှု လုပ်ငန်း အစီအစဉ်များအား ဖော်ပြပါ။

ဦးစားပေးအဆင့်	ကျေးရွာအတွက် ဦးစားပေး ဖွဲ့စည်းတက်မှု လုပ်ငန်းစဉ်များ	အဆိုပြုသူ (ကျား၊ မ၊ ကျား + မ)	အခန်းကဏ္ဍ	ခန့်မှန်း ကုန်ကျစရိတ်	အကျိုးခံစားခွင့်ရှိသူ ခန့်မှန်းခြေအရ အတွက်		
					ကျား	မ	ပေါင်း
၁	နာရေး သွားလမ်း	ကျား + မ	လမ်း + တံတား		၁၃၉	၁၅၃	၂၉၂
၂	စာသင်ကျောင်း တို့ချို့	ကျား + မ	မညာရေး		၁၃၉	၁၅၃	၂၉၂
၃	ဘက်စုံသုံးစဉ်	ကျား + မ	အခြား		၁၃၉	၁၅၃	၂၉၂
၄	ဆေးပေးစဉ်	ကျား + မ	ကျန်းမာရေး		၁၃၉	၁၅၃	၂၉၂
၅	တစ်ကြိမ်လျှင်	ကျား + မ	အခြား		၁၃၉	၁၅၃	၂၉၂
၆	ကျေးရွာတွင် ဆက်စဉ်သုံးစဉ်	ကျား + မ	လမ်း + တံတား		၁၃၉	၁၅၃	၂၉၂
၇							



ယ၊ လူထုဝိပဿနာ အကျဉ်းချုပ် (၄) နှစ်အတွက် အကျဉ်းချုပ်စာတမ်း ဦးစားပေး ဖွဲ့စည်းတိုးတက်မှု လုပ်ငန်း အစီအစဉ်များအားအဖိပြုပါ။

အဆင့်	ကျေးရွာအတွက် ဦးစားပေး ဖွဲ့စည်း တိုးတက်မှု လုပ်ငန်းစဉ်များ	အဆိုပြုသူ (အမျိုးသားများ/ အမျိုးသမီးများ/ အမျိုးသား + အမျိုးသမီး)	အခန်းကဏ္ဍ
၁			
၂			
၃			
၄			
၅			
၆			

ခေါင်းဆောင်၊ ကျေးရွာဝိပဿနာအထောက်အကူပြုကော်မတီမှအတည်ပြုသည်။

အမည် ဦးသန့်ဦး လက်မှတ်  ခန့်မှန်း ၄.၉၂၅၂၀

# ၄။ကျေးရွာစီမံကိန်းအထောက်အကူပြု ကော်မတီဝင်များစာရင်း

ကျေးရွာအုပ်စု - ရင်းတိုက်မှော်      ကျေးရွာ - သခွပ်ချောင်း

ကျေးရွာစီမံကိန်းအထောက်အကူပြု ကော်မတီဝင်များစာရင်း (တတိယနှစ်စက်ဝန်း)

ကျေးရွာ - သခွပ်ချောင်း / ကျေးရွာအုပ်စု - ရင်းတိုက်မှော်      ရက်စွဲ - ၄.၉.၂၀၂၀

စဉ်	အမည်	ကျား/မ	ကော်မတီ	အဖွဲ့ဝင်/ခေါင်းဆောင်
၁	ဦးသန်း	ကျား	ဗို/စောက်သူကြီး	ခေါင်းဆောင်
၂	ခေါ်ဝင်းဝင်းဇွေး	မ	"	ခေါင်းဆောင်
၃	ဦးပြည့်ဖြူအောင်	ကျား	ပယ်ယူဇွေး	ခေါင်းဆောင်
၄	ခေါ်ကျဲလှဝင်း	မ	"	အဖွဲ့ဝင်
၅	ခေါ်ခင်အောင်	မ	"	အဖွဲ့ဝင်
၆	ခေါ်ခင်အောင်	မ	ပုလဲပက်ပြုကြွေထိပ်ပိန်ဇွေး	ခေါင်းဆောင်
၇	ဦးစောမင်း	ကျား	" "	အဖွဲ့ဝင်
၈	ဦးတင်ဝင်း	"	" "	အဖွဲ့ဝင်
၉	ဦးကျော်မင်း	ကျား	ဆွေစုစုစိန်ကြွေ	ခေါင်းဆောင်
၁၀	ခေါ်ခင်အောင်	မ	" "	အဖွဲ့ဝင်
၁၁	ခေါ်ဝင်းဝင်းခိုင်	မ	" "	အဖွဲ့ဝင်
၁၂	ဦးဇော်ခိုင်	ကျား	စေတနာစိန်ဖြူ	ခေါင်းဆောင်
၁၃	ခေါ်ခင်ဝင်းဂျီ	မ	" "	"
၁၅	ဦးဖြူစောအောင်	ကျား	ဆရာကုသုတ်အောင်	အဖွဲ့ဝင်
၁၆	ခေါ်ဖြူသန်း	မ	" "	အဖွဲ့ဝင်
၁၉	ဦးကျော်ကျော်ဝင်း	ကျား	ကျေးရွာစီမံကိန်း	အဖွဲ့ဝင်



သခွပ်ချောင်းကျေးရွာ၊ကျေးရွာစီမံကိန်းအထောက်အကူပြုကော်မတီ(တတိယနှစ်စက်ဝန်း)

၅။ ကျေးရွာအစည်းအဝေးမှတ်တမ်းများ

လူထုဗဟိုပြုစီမံကိန်း-သဲကုန်းမြို့  
 တတိယနှစ်စက်ဝန်း အစည်းအဝေးမှတ်တမ်း

ရက်စွဲ	နေရာ	ရက်/လ/ခုနှစ်	အစည်းအဝေးအမျိုးအမည်
၇.၆.၂၀၂၀	သပွပ်ကျေးရွာ	၇/၆/၂၀	အစည်းအဝေး

**အစည်းအဝေးရည်ရွယ်ချက်**

၁။ ကျေးရွာဖွံ့ဖြိုးရေးဦးစီးဌာနအစည်းအဝေးအစဉ်မှမ်းမံနိုင်ရန်။

**ဆွေးနွေးချက်**

၁။ Covid-19 virus သည် ကမ္ဘာနှင့်အဝှမ်းဖြစ်ပေါ်နေသည့်အတွက် လူစုလူဝေးပြုလုပ်ခြင်းများကို ရှောင်ကြဉ်ရမည်ဖြစ်သည့်အတွက် ကျေးရွာဖွံ့ဖြိုးရေးအစီအစဉ်များကို ကျန်းမာရေးဝန်ကြီးဌာနနှင့် ကျေးလက်ဒေသဖွံ့ဖြိုးတိုးတက်ရေးဦးစီးဌာနမှ ထုတ်ပြန်ထားသော လမ်းညွှန်ချက်များနှင့် အညီဆောင်ရွက်ရန်။

၂။ စီထောက်ကော်မတီဝင်များအား Covid-19 ကာလတွင်အသုံးပြုရမည့် ကျေးရွာဖွံ့ဖြိုးရေး ဦးစီးဌာနအစဉ်ပုံစံစာရွက်များအား ရှင်းပြဆွေးနွေးခြင်း။

၃။ ကျေးရွာလူထုဖြည့်သွင်းရမည့် ဖောင်ပုံစံများကို ဖြန့်ဝေရန်နည်းလမ်းများကို ဆွေးနွေးခြင်း။

၄။ ဦးစီးဌာနအစီအစဉ်မဲပေးရလဒ်များကို ကြော်ငြာသင်ပုန်းတွင် ကပ်ထားရန်။

**ဆုံးဖြတ်ချက်**

၁။ ကျေးရွာဖွံ့ဖြိုးရေးဦးစီးဌာနအစီအစဉ် ကောက်ခံခြင်းများကို ကျန်းမာရေးဝန်ကြီးဌာနနှင့် ကျေးလက်ဒေသဖွံ့ဖြိုးတိုးတက်ရေးဦးစီးဌာနမှထုတ်ပြန်ထားသော လမ်းညွှန်ချက်များ အတိုင်း ဆောင်ရွက်သွားကြမည်ဖြစ်ပါသည်။

၂။ ကျေးရွာလူထုဖြည့်သွင်းရမည့် ဖောင်ပုံစံများကို စီထောက်ကော်မတီဝင် အင်အားဖြင့် တာအိမ်ထောင်စုရွက်နှုန်းဖြင့် ဖြန့်ဝေကာ ရှင်းပြသွားမည်ဖြစ်ပါသည်။


၃။ ဦးစီးဌာနအစီအစဉ်မဲပေးရလဒ်များကို အနှစ်ချုပ်ပြီးပါက ကျေးရွာကြော်ငြာသင်ပုန်းတွင် ကပ်ထားရန်။

**မှတ်တမ်းတင်သူ**

လက်မှတ်

အမည်(ဝန်ထမ်း)


ရာထူး

  
 ဦးကျော်ဖြူဝင်း  
 CF

လက်မှတ်

အမည်(ကော်မတီ)

ရာထူး

  
 ဦးကျော်ဖြူ  
 ဒု/တာဝန်ရှိသူ



# ဒုတိယနှစ်စက်ဝန်း

ကျေးရွာမှာ PRA(လူမှုဆန်းစစ်ခြင်း)များအားပြန်လည်ရှင်းလင်းပြောကြားနေပုံ



ကျေးရွာမှ အခက်အခဲ၊မျှော်မှန်းချက်များ၊ဆွေးနွေးနေပုံ



၆။ ကဏ္ဍအလိုက်ဦးစားပေးဖွံ့ဖြိုးရေးလုပ်ငန်းစဉ်များ

ကဏ္ဍအလိုက်လုပ်ငန်းချုပ်စယား ကျေးရွာအုပ်စု ပြင်ကြက်ရွာ ကျေးရွာ သဂွန်ကျေးရွာ

ကဏ္ဍ	စဉ်	လုပ်ငန်းအမျိုးအစား	အဆိုပြုသူ (အမျိုးအမည်)			ခုနှစ်	ထောက်ပံ့မည့် အဖွဲ့အစည်း(သို့) ဌာန	မှတ်ချက်
			ကျား	မ	ကျား+မ			
အခြေခံအဆောက်အအုံကဏ္ဍ (လမ်း/ဘုံတား/ရေပိုသေ/မိုးလင်းအရံ)		နာရီပျော့ယာယာ			✓	C.D.D		
		ကျေးပြားချွန်ဆက်တား			✓			
လူမှုစီးပွားကဏ္ဍ(ပညာရေး၊ ကျန်းမာရေးနှင့်ဆိုင်သော အဆောက်အအုံများနှင့် အခြားလိုအပ်ချက်များ)		ဖက်ရှင်ရိုက်			✓			
		ကက်ရံသုံးခန်းမ			✓			
		အေးပေးခန်း			✓			
		စားရိက္ခာရောင်းရိယာ			✓			
သက်မွေးဝမ်းကြောင်းကဏ္ဍ(ရိုက်ပျိုးရေး၊ မွေးမြူရေးနှင့်ဆိုင်သော အဆောက်အအုံများနှင့် အခြားလိုအပ်ချက်များ)		ရွေးကွေးအရပ်အဖွဲ့			✓			
သဘာဝဘေးအန္တရာယ် လျော့နည်းရေးကဏ္ဍ								
အခြားကဏ္ဍ(ဌာနဆိုင်ရာများသို့ လှည့်ပြောင်းနိုင်ခြင်းနှင့် အကောင်အထည်ဖော်ဆောင်ရွက်ပေးနိုင်ခြင်းရှိသော လုပ်ငန်းများ)								