

ပြည်ထောင်စုသမ္မတ မြန်မာနိုင်ငံတော်အစိုးရ
စိုက်ပျိုးရေး၊ မွေးမြူရေးနှင့်ဆည်မြောင်း ဝန်ကြီးဌာန
ကျေးလက်ဒေသဖွံ့ဖြိုးတိုးတက်ရေး ဦးစီးဌာန
နေဖြူမြို့နယ်

လူထုဗဟိုပြုစီမံကိန်း(ဒုတိယနှစ်စက်ဝန်း)

National Community Driven Development Project
(NCDDP)



လူထုဗဟိုပြုစီမံကိန်း
ကျေးရွာဖွံ့ဖြိုးရေးအစီအစဉ်

Village Development Plan (VDP)

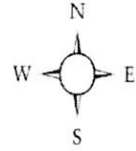
တော်ကွဲကျေးရွာ၊ တော်ကွဲကျေးရွာအုပ်စု

မာတိကာ

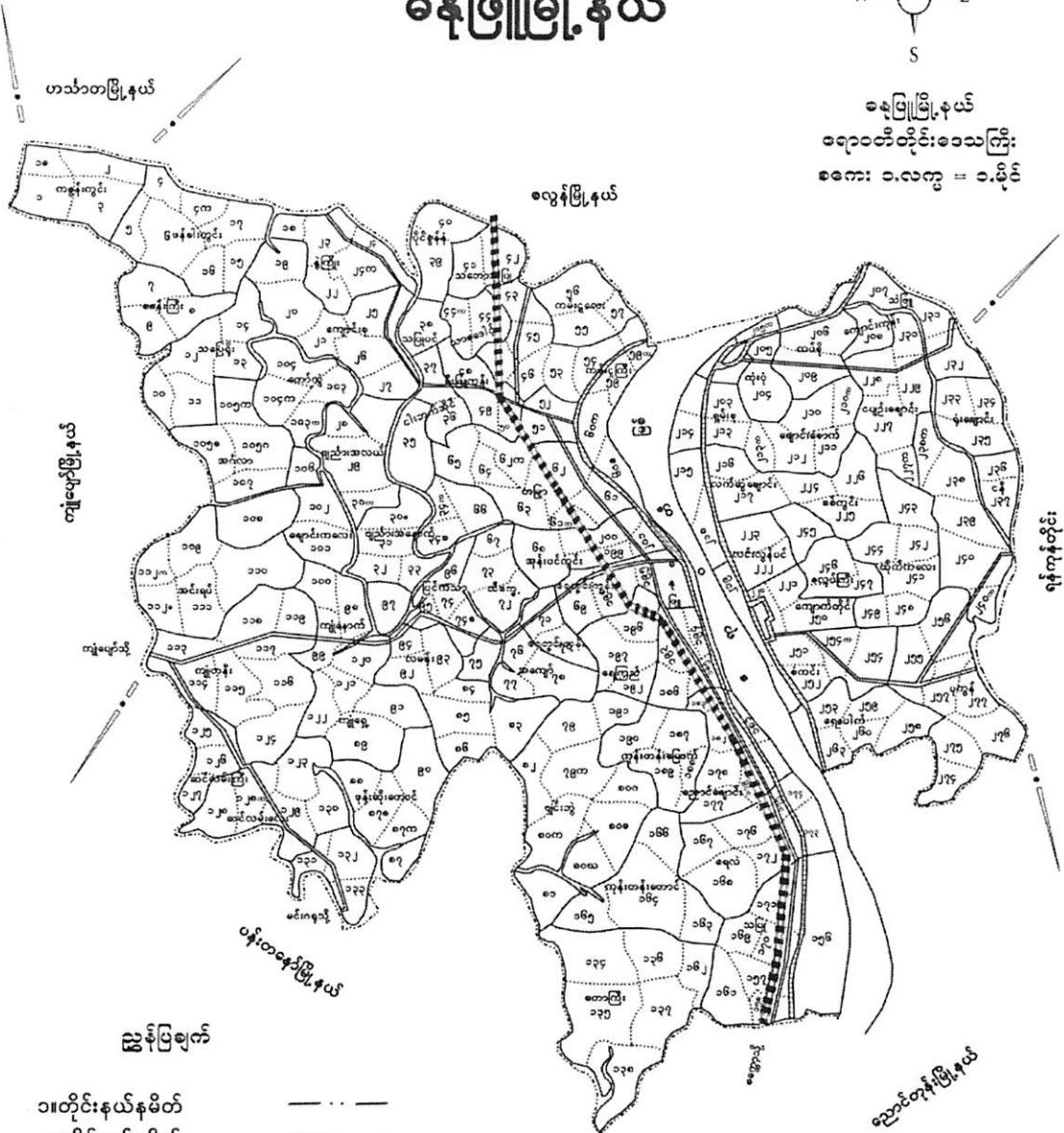
- ၁။ မြို့နယ်မြေပုံ
- ၂။ ကျေးရွာအုပ်စုမြေပုံ (ကျေးရွာတည်နေရာ)
- ၃။ ကျေးရွာအုပ်စုတွင်ပါဝင်သောကျေးရွာများစာရင်း
- ၄။ ကျေးရွာသမိုင်းကြောင်း
- ၅။ လူထုပူးပေါင်းပါဝင်သော လူမှုဆန်းစစ်ခြင်းနှင့် အကဲဖြတ်ခြင်းလုပ်ငန်းစဉ် (PSA/PRA) အကျဉ်းချုပ်ဇယား
- ၆။ ကျေးရွာဖွံ့ဖြိုးရေးအစီအစဉ်အတွက်အသုံးပြုခဲ့သော PRA tools များနှင့် တစ်ခုချင်းစီအတွက်သုံးသပ်ချက်များ
 - ၆.၁။ ကျေးရွာလူမှုရေးနှင့် အရင်းအမြစ်ပြမြေပုံ (Social and Resource Map)
 - ၆.၂။ ရာသီတွင်ပြုပြင်ပြန်လဲခြင်း (Seasonal Calendar)
 - ၆.၃။ ဥစ္စာကြွယ်ဝမှုအဆင့်သတ်မှတ်ချက် (Wealth Ranking)
 - ၆.၄။ ကျား-မ ပင့်ကူအိမ်သုံးသပ်ခြင်း (Spider Diagram)
 - ၆.၅။ ပိုင်ဆိုင်မှုသုံးသပ်ခြင်း (Asset Mapping)
 - ၆.၆။ အဖွဲ့အစည်းချိတ်ဆက်မှုဇယား
- ၇။ ကော်မတီဝင်များရွေးချယ်ခြင်းနှင့်ကျေးရွာဖွံ့ဖြိုးရေးအစီအစဉ်ဆောင်ရွက်မှု မှတ်တမ်းဓါတ်ပုံများ
- ၈။ ကျေးရွာကော်မတီဝင်များစာရင်း
- ၉။ ကျေးရွာအချက်အလက် (ပုံစံ-၁)
- ၁၀။ စီမံကိန်းစက်ဝန်းအချိန်ဇယား (ပုံစံ-၂)
- ၁၁။ ကျေးရွာဖွံ့ဖြိုးရေးဦးစားပေးအစီအစဉ် (ပုံစံ-၃)
- ၁၂။ ကျေးရွာအချက်အလက် (ပုံစံ-၁)
- ၁၃။ စီမံကိန်းစက်ဝန်းအချိန်ဇယား (ပုံစံ-၂)
- ၁၄။ ကျေးရွာဖွံ့ဖြိုးရေးဦးစားပေးအစီအစဉ် (ပုံစံ-၃)
- ၁၅။ ကျေးရွာပထမအကြိမ်အစည်းအဝေးမှတ်တမ်းများ
- ၁၆။ ကျေးရွာဒုတိယအကြိမ်အစည်းအဝေးမှတ်တမ်းများ
- ၁၇။ ကဏ္ဍအလိုက်ဦးစားပေးဖွံ့ဖြိုးရေးလုပ်ငန်းစဉ်များ

မြို့နယ်မြေပုံ

ခေတ်မြို့နယ်



ခေတ်မြို့နယ်
 ခေတ်တိုင်းတိုင်းခေတ်ကြီး
 စကေး ၁:၁၀၀၀၀ = ၁:၆၀၀၀



- ပုံစံပြချက်**
- ၁။ တိုင်းနယ်နိမိတ်
 - ၂။ ခရိုင်နယ်နိမိတ်
 - ၃။ မြို့နယ်နယ်နိမိတ်
 - ၄။ ကျေးရွာအုပ်စုနယ်နိမိတ်
 - ၅။ မြစ်ချောင်း/တူးမြောင်း
 - ၆။ ကားလမ်း
 - ၇။ ရထားလမ်း

၃။ တော်ကွဲ အုပ်စုတွင်ပါဝင်သော ကျေးရွာများစာရင်း

စဉ်	ကျေးရွာအမည်	အိမ် ထောင် စု	ကျား	မ	လူဦးရေ စုစု ပေါင်း	မှတ်ချက်
၁။	တော်ကွဲ	၁၉၈	၃၇၉	၃၈၃	၇၆၂	
၂။	ပေါက်ကုန်း	၁၉၅	၃၇၅	၃၈၀	၇၅၅	
၃။	ဖွတ်စလီ	၃၂	၅၃	၆၆	၁၁၉	
၄။						
၅။						
၆။						
၇။						
၈။						
၉။						
၁၀။						
၁၁။						
၁၂။						
၁၃။						
၁၄။						
၁၅။						
၁၆။						

တော်ကွဲကျေးရွာ

‘ကျေးရွာသမိုင်းကြောင်း အကျဉ်း’

ရှေ့ယခင်အခါက တော်ကွဲကျေးရွာဟု ဖြစ်တည်လာမည့်ရွာသည် ခြံနွယ်သစ်တောများ ထူထပ်ပေါများသောနေရာနှင့် ကွယ်နေသောကြောင့် ‘တော်ကွယ်’ ဟု ခေါ်တွင်ခဲ့ကြရာမှ နောင် အခါတွင် ‘တော်ကွဲ’ ဟု ခေါ်တွင်ခဲ့ကြသည်။ ၁၂၇၈ခုနှစ်တွင် အိမ်ခြေ အလုံး(၂၀)ခန့် ရှိနေပြီဖြစ်ပြီး ထိုအချိန်မှ ယခုချိန်အထိ ရေတိုက်စားမှုမှာ (၅)ပေ ခန့်ရှိသည်။(၁၃၃၇)ခု နှစ်တွင် အိပ်ပြတ်တာ ကျိုးသောအခါ တစ်လုံး ပြောင်းရွှေ့နေထိုင်ခဲ့ကြ ရ သည်။ ၁၃၄၂ခုနှစ်တွင် တော်ကွဲကျေးရွာတွင် မီးလောင်မှုကြီးဖြစ်ပွားခဲ့ပြီး အိမ်ခြေ (၉၀)ခန့် ပျက်ဆီး ဆုံးရှုံးခဲ့ကြရသည်။ ၁၃၄၇ ခုနှစ်တွင် မုန်းတိုင်း တိုက်ခက်ခဲ့သောအခါ အိမ်ခြေ (၄၇)လုံး ပျက်ဆီးဆုံးရှုံးခဲ့ရသည်။ ၁၃၆၂ ခုနှစ်တွင် ဒုတိယအကြိမ် မီးလောင် ရာတွင် အိမ်ခြေ (၃၉)လုံး ပျက်စီးဆုံး ရုံးခဲ့ရသည်။ ၁၃၆၈ ခုနှစ်တွင် မေလတွင် နာဂစ် မုန်တိုင်း တိုက်ခက်ရာတွင် အိမ်ခြေ (၁၉)လုံး ပျက်စီး ဆုံးရှုံးခဲ့ကြရသည်။


လူထုဗဟိုပြု စီမံကိန်း

တော်ကွဲ ကျေးရွာ၏ လူထုပူးပေါင်းပါဝင်သောလူမှုဆန်းစစ်ခြင်းနှင့်အကဲဖြတ်ခြင်းလုပ်ငန်းစဉ် (PSA/PRA)
အကျဉ်းချုပ်

စဉ်	အကြောင်းအရာ	ရက်စွဲ	ဦးတည်အုပ်စု	တက်ရောက်သူ			အဓိကဆွေးနွေးချက်များ
				ကျား	မ	ပေါင်း	
၁	ကျေးရွာသမိုင်းကြောင်း (Village History)	၂၆.၀၆.၂၀၂၄	ကျေးရွာအကြောင်းကိုသိသောရပ်မိ၊ရပ်ဖ (အမျိုးသား၊သမီး)များ၊ ကျေးရွာအုပ်ချုပ်ရေးမှူး	၉	၇	၁၆	ကျေးရွာလူမှုစီးပွားအုပ်စုများခွဲခြားသတ်မှတ်နိုင်ရေးအတွက်အခြေခံစံနှုန်းများကိုရွာသူရွာသားများနှင့်အတူဆွေးနွေး၍အများသဘောတူဆုံးဖြတ်သတ်မှတ်ခြင်း။
၂	ကျေးရွာလူမှုရေး၊ စီးပွားရေးအရင်းမြစ်ပြမြေပုံ (Social and Resource Map)	၂၆.၀၆.၂၀၂၄	ကျေးရွာသူ/သားများနှင့်မြေပုံရေးဆွဲတက်သူကော်မတီဝင်အချို့နှင့်ကျေးရွာကြောင်းကိုနံ့စပ်စပ်သိသောလူငယ်လေးများ	၆	၅	၁၁	ကျေးရွာစီးပွားရေးအရင်းအမြစ်များ၊ လမ်းပန်းဆက်သွယ်ရေးအခြေအနေ၊ သောက်သုံးရေ ရရှိမှု၊ ပညာရေး၊ကျန်းမာရေးလိုအပ်ချက်၊ အလုပ်အကိုင်အခွင့်အလမ်းဖန်တီးနိုင်မှုများကိုဆွေးနွေးခြင်း။
၃	ရာသီခွင်ပြကွဲဒီနံ (Seasonal Calendar)	၂၆.၀၆.၂၀၂၄	ကော်မတီဝင်များ(ကျား၊မ)တောင်သူလယ်သမား၊ လက်လုပ်လက်စား၊ ဈေးသည်များနှင့်လယ်လုပ်သားများ (အမျိုးသား၊အမျိုးသမီး)	၆	၇	၁၃	ကျေးရွာတွင် ရာသီအလိုက်လုပ်ကိုင်ဆောင်ရွက်နေသော အလုပ်အကိုင်များ၊ ဝင်ငွေရရှိမှုများနှင့် ပွဲတော်ရက်များအကြောင်းဆွေးနွေးခြင်း
၄	ချမ်းသာကြွယ်ဝမှုအဆင့်ခွဲခြားဥပမာပြဇယား (Wealth Ranking)	၂၆.၀၆.၂၀၂၄	ကျေးရွာသူ/သားများနှင့်အုပ်ချုပ်ရေးမှူး၊ ကော်မတီဝင်များ	၈	၇	၁၅	ကျေးရွာအတွင်းရှိဥစ္စာနေပိုင်ဆိုင်မှုအား အဆင့်ခွဲခြားခြင်း။
၅	အဖွဲ့အစည်းချိတ်ဆက်ပြမြေပုံ (Venn Diagram)	၂၆.၀၆.၂၀၂၄	ကျေးရွာအတွင်းရှိအဖွဲ့စည်းများ၊ ကျေးရွာသူကျေးရွာသားများ	၅	၆	၁၁	ကျေးရွာအတွင်းရှိ လက်ရှိဖွဲ့စည်းထားသောအဖွဲ့အစည်းများနှင့်ချိတ်ဆက်ပြီးလုပ်ဆောင်နေပုံအားဆွေးနွေးခြင်း။
၆	ပိုင်ဆိုင်မှုအရင်းအမြစ် (Access to control over)	၂၆.၀၆.၂၀၂၄	ကျေးရွာသူ/သားများ	၁၀	၁၀	၂၀	အမျိုးသားနှင့်အမျိုးသမီးများပိုင်ဆိုင်မှုအရင်းအမြစ်များ
၇	အမျိုးသား၊ အမျိုးသမီးအခြေအနေသုံးသပ်ချက်ပြမြေပုံ (Spider Web)	၂၆.၀၆.၂၀၂၄	ကျေးရွာသူ/သားများ	၁၅	၁၀	၂၅	ကျေးရွာအတွင်းရှိ အမျိုးသား၊ အမျိုးသမီးများ၏ စွမ်းဆောင်ရည်အပိုင်း၊ ပညာရေး၊ အလုပ်အကိုင်၊ ခေါင်းဆောင်မှု၊ ရပ်ရေးရွာရေးပူးပေါင်းပါဝင်မှုနှင့် အလုပ်အကိုင်အခွင့်အလမ်းများအား အမျိုးသား၊အမျိုးသမီးနှိုင်းယှဉ်ဆွေးနွေးခြင်း။

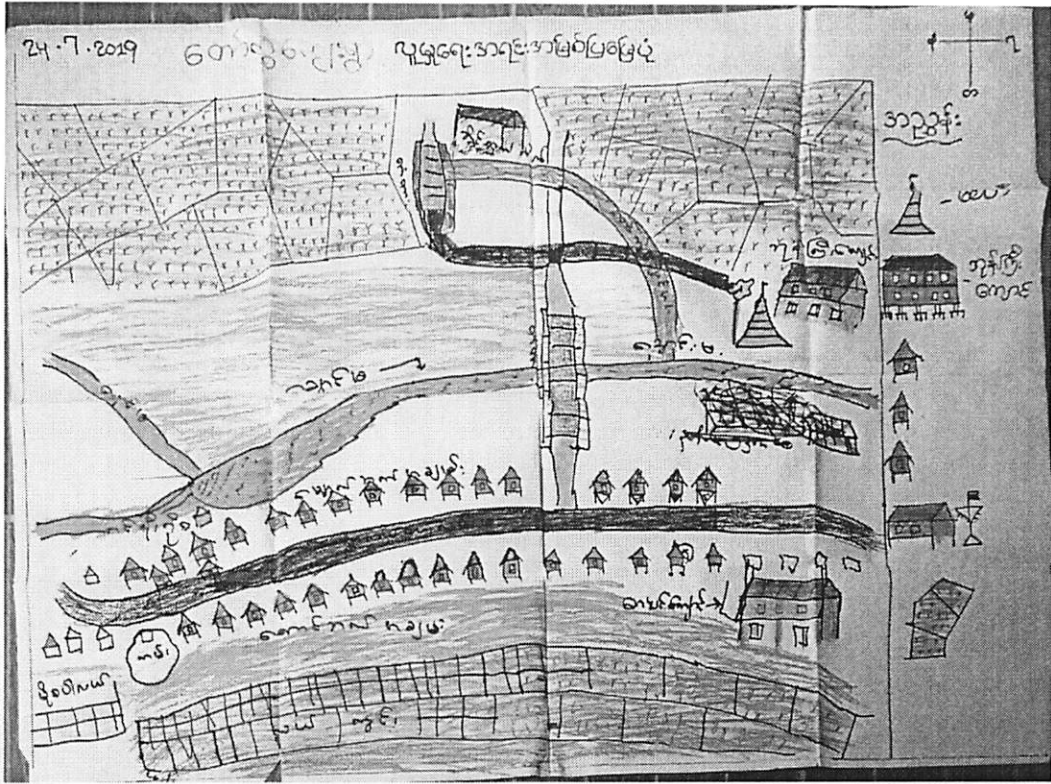
တော်ကွဲ ကျေးရွာ၏ လူထုပူးပေါင်းပါဝင်သောလူမှုဆန်းစစ်ခြင်းနှင့်အကဲဖြတ်ခြင်းလုပ်ငန်းစဉ် (PSA/PRA)
အကျဉ်းချုပ်

၈	ကျေးရွာ၏ (၅) နှစ်စာ ဦးစားပေး ဖွံ့ဖြိုးရေးအစီအစဉ် (Metric Ranking)	၁၀၀၀-၅၀၀၀	ကျေးရွာသူ/သားများ၊ ကော်မတီဝင်များ၊ ရပ်မိရပ်ဖများ၊ ကျေးရွာအတွင်းရှိအဖွဲ့အစည်းများ။	၈၄	၉၁	၁၇၅	ကျေးရွာအတွက်လိုအပ်သော အဆောက်အအုံ၊ ပိုင်းဆိုင်ရာနှင့် စီးပွားရေး၊ လူမှုရေးနှင့်ကျန်းမာရေး အတွက် လုပ်ဆောင်ချင်သော လုပ်ငန်းများ၊ လုပ်ဆောင်မည့်သူများအား ကြိုတင်ဆွေးနွေးခြင်း။
၉	ကျေးရွာအုပ်စု၏ ဖွံ့ဖြိုးရေး အစီအစဉ်ပြဇယား (VTDP)	၁၀၀၀-၅၀၀၀	ကျေးရွာအုပ်စု ကော်မတီဝင်များ။	၉	၆	၁၅	ကျေးရွာအုပ်စုအတွက် ပိုမို၍အရေးကြီးသော လုပ်ငန်းများကို ဦးစားပေးအဆင့်သတ်မှတ်ကာ အရင်ဆုံးပြုလုပ်ရန် ဆွေးနွေးခြင်း။



လူထုပတ်ဝန်းကျင် စီမံကိန်း

၁။ နေဖြူမြို့နယ်၊ တော်ကွဲကျေးရွာအုပ်စု၊ တော်ကွဲကျေးရွာ
လူမှုရေးအရင်းအမြစ်ပြမြေပုံ



ဆွေးနွေးခြင်းနှင့် ဆန်းစစ်ခြင်း

တောကွဲကျေးရွာသည် နေဖြူမြို့မှ ဟင်္သာတမြို့သို့သွားသော အမြန်လမ်းမကြီး၏ ဇီးဖြူကုန်းလမ်းဆုံမှ ငါးဘက်အိုင်ကျေးရွာ၊ ကနီကျေးရွာမှ ကျောင်းစုကျေးရွာပြီးလျှင် တော်ကွဲကျေးရွာသို့ ရောက်ရှိပါသည်။ ရွာ၏အရှေ့ဘက်တွင်ကျောင်းစုကျေးရွာ၊ နောက်ဘက်တွင် တော်ဖျားကျေးရွာရှိပြီး၊ တောင်ဘက်တွင် ပေါက်ကုန်းကျေးရွာ၊ မြောက်ဘက်တွင် ရိုးကြီးကျေးရွာရှိပါသည်။

တောကွဲကျေးရွာတွင် အမျိုးသား(၃၇၆)ဦးနှင့် အမျိုးသမီး(၃၉၇)ဦးတို့ဖြင့် အိမ်ထောင်စု (၁၉၁)စုဖြင့် နေထိုင်ကြသည်။ တော်ကွဲကျေးရွာရှိ ရွာသားများတွင် ဗမာလူမျိုးနှင့် ကရင်လူမျိုးများ ရှိသော်လည်း ဗုဒ္ဓဘာသာကိုးကွယ်ကြသူများဖြစ်သည်။ လယ်ယာလုပ်ငန်းလုပ်ဆောင်ကြသူများနှင့် တံငါလုပ်ငန်းလုပ်ကိုင်ကြသူရှိသည်။ သောက်သုံးရေမှာ လုံလောက်မှုမရှိသည်ကို တွေ့ရပါသည်။ ကျေးရွာတွင် သောက်သုံးရေအတွက် ရေကန်ရှိသော်လည်း တစ်ရွာလုံးအတွက် လုံလောက်မှု မရှိသည်ကို တွေ့ရပါသည်။

လမ်းအခြေအနေမှာ မြေသားလမ်းဖြစ်သောကြောင့် မိုးတွင်းအခါတွင် လမ်းမကောင်းသောကြောင့် သွားလာရေးအတွက် အခက်အခဲရှိပါသည်။

ပညာရေး

တော်ကွဲကျေးရွာတွင် မူလတန်းကျောင်းရှိပြီး အလယ်တန်းနှင့် အထက်တန်းပညာရေး ကျောင်းစုကျေးရွာသို့ သွားရောက်ပညာသင်ကြားကြရသည်။

အနှစ်ချုပ်

တော်ကွဲကျေးရွာတွင် အိမ်ထောင်စုများနှင့် လူဦးရေ များပြားသော ကျေးရွာဖြစ်ပါသည်။ ကျေးရွာတွင် တံငါလုပ်ငန်းလုပ်ကိုင်ကြသူများ များပြားသည်ကို တွေ့ရပါသည်။ ကျေးရွာတွင် အရင်းအမြစ်များ နည်းပါးသည့်အတွက် အခြားဒေသများ မြို့များသို့ သွားရောက်လုပ်ကိုင်ကြရ သည်။ ကျေးရွာတွင် အလုပ်အကိုင်များလည်း ရှားပါသောကြောင့်ဖြစ်သည်။ အမျိုးသမီးများသည် လည်း အိမ်မှုကိစ္စလုပ်ငန်းများသာ လုပ်ကိုင်ကြရသောကြောင့် ဝင်ငွေများနည်းပါးကြရသည်။

ပါဝင်ဆွေးနွေးသူ ကျား - (၆) ဦး ၊ မ - (၅) ဦး

လူထုဗဟိုပြု စီမံကိန်း

၂။ ဓနုဖြူမြို့နယ်၊ တော်ကွဲကျေးရွာအုပ်စု၊ တော်ကွဲကျေးရွာ ရာသီခွင်ပြ ပြက္ခဒိန်

အကြောင်းအရာ	ဧပြီ	မေ	ဇွန်	ဇူလိုင်	အဂ္ဂိတ်	စက်တင်ဘာ	အောက်တိုဘာ	နိုဝင်ဘာ	ဒီဇင်ဘာ	ရာသီခွင်ပြ ပြက္ခဒိန်
ရာသီဥတု	☀️	☁️	☔️	🌧️	🌊	🌧️	☀️	☀️	☀️	အပူပိုင်း
စိုက်ပျိုးရေး	🌱	🌱	🌱	🌱	🌱	🌱	🌱	🌱	🌱	ကောက်ရိတ်လုပ်
တံငါလုပ်ငန်း		🐟	🐟	🐟	🐟	🐟	🐟	🐟	🐟	မာခါလုပ်နိုင်သည်
ကျန်းမာရေး		🏠	🏠	🏠	🏠	🏠	🏠	🏠	🏠	ကျန်းမာရေး
လမ်းပန်းဆက်သွယ်ရေး	🚗	🚗	🚗	🚗	🚗	🚗	🚗	🚗	🚗	လမ်းပန်းဆက်သွယ်ရေး
သဘာဝပတ်ဝန်းကျင်		🌊	🌊	🌊	🌊	🌊	🌊	🌊	🌊	သဘာဝပတ်ဝန်းကျင်
ဗွဲ့တော်ကုဋ္ဌာန	🏠	🏠	🏠	🏠	🏠	🏠	🏠	🏠	🏠	ဗွဲ့တော်ကုဋ္ဌာန
ဝင်ငွေ	📊	📊	📊	📊	📊	📊	📊	📊	📊	ဝင်ငွေ
ထွက်ငွေ	📊	📊	📊	📊	📊	📊	📊	📊	📊	ထွက်ငွေ
လုပ်ငန်းအကလပ်ချိန်	🕒	🕒	🕒	🕒	🕒	🕒	🕒	🕒	🕒	လုပ်ငန်းအကလပ်ချိန်

ဆွေးနွေးခြင်းနှင့် ဆန်းစစ်ခြင်း

ရာသီဥတု

တပိုတွဲ၊ တပေါင်း၊ တန်ခူးလများတွင် ရာသီဥတုသာယာပြီး ကဆုန်၊ နယုန်တွင် မိုးရွာလိုက် နေပူလိုက်ဖြစ်ပြီး ဝါဆို၊ ဝါခေါင်၊ တော်သလင်းလများတွင် မိုးကောင်းသောလများ ဖြစ်ပါသည်။ တန်ဆောင်မုန်း၊ နတ်တော်၊ ပြာသိုလများတွင်နှင်းကျသော ဆောင်းတွင်းကာလဖြစ်ပါသည်။

စိုက်ပျိုးရေး

နယုန်လနှင့် ဝါဆိုလများတွင် စပါးများ စတင်စိုက်ပျိုးကြပြီး ဝါခေါင်လတွင်ပေါင်းသင်ခြင်း နှင့် မြက်ကောက်ခြင်းများ လုပ်ကိုင်ဆောင်ရွက်ကြပါသည်။ တော်သလင်းလနှင့် သီတင်းကျွတ်လများတွင် ကောက်ရိတ်ခြင်း လုပ်ငန်းများကိုလုပ်ကိုင်ဆောင်ရွက်ကြပါသည်။ နတ်တော်လနှင့် ပြာသိုလများတွင် မတ်ပဲစိုက်ပျိုးကြပြီး တပေါင်း၊ တန်ခူးလများတွင် ပဲများရိတ်သိမ်း ကြပါသည်။

ကျန်းမာရေး

ကျန်းမာရေးအခြေအနေမှာ ရာသီဥတုအကူးအပြောင်းများ မိုးတွင်းကာလများတွင် များသောအားဖြင့် ကျန်းမာရေး ချို့တဲ့ကြသောအချိန်ကာလဖြစ်ပါသည်။ အခြားရာသီဥတုတွင်လည်း အနည်းအပါး ရာသီဥတုနှင့်ဆိုင်သာ ရောဂါများ ဖြစ်ပွားတက်ပါသည်။

ဝင်ငွေရရှိမှု

စပါးစိုက်ပျိုးချိန်နှင့် ပဲစိုက်ပျိုးချိန်တွင်ထွက်ငွေများရှိပြီး စပါးရိတ်သိမ်းချိန်နှင့် ပဲရိတ်သိမ်းချိန် ကောက်ပဲသီးနှံများ ရောင်းချိန်တွင် ဝင်ငွေများပေါများပါသည်။ လက်လုပ်လက်စားသမားများသည် လည်း လုပ်ငန်းပေါ်ချိန်တွင် အလုပ်အကိုင် များရရှိလာသဖြင့် ဝင်ငွေများ ရရှိလာမည်ဖြစ်ပါသည်။ အခြားခြံစိုက်ပျိုးခြင်း၊ တံငါလုပ်ငန်းလုပ်ကိုင်ခြင်းလုပ်ငန်းများကိုလဲ လုပ်ကိုင်ဆောင်ရွက်ကြသဖြင့် ဝင်ငွေအသင့်အတင့် ရရှိကြပါသည်။

ပွဲတော်

ပွဲတော်များမှာ သူ့ရာသီအလိုက်အသီးသီး ကျင်းပသောပွဲတော်ရက်များ ရှိကြပါသည်။ တန်ခူးလတွင် သင်္ကြန်ပွဲ သီတင်းကျွတ်လတွင် မီးထွန်းပွဲ စသည်ဖြင့် လရာသီအလိုက်ကျင်းပသော ပွဲတော်များဖြစ်ပါသည်။

အနှစ်ချုပ်

တော်ကွဲကျေးရွာသည် ရာသီဥတုအလိုက် နွေ၊ မိုး၊ ဆောင်းဟု သုံးရာသီရှိပြီး နှစ်စဉ် သူ့ရာသီအလိုက်ရှိပါသည်။ စိုက်ပျိုးသောကောက်ပဲသီးနှံအားဖြင့် စပါးနှင့်မတ်ပဲကို အဓိကထားစိုက် ပျိုးကြပါသည်။ အခြားခြံထွက်သီးနှံများကိုလဲ တနိုင်တပိုင်စိုက်ပျိုးကြပါသည်။ တံငါလုပ်ငန်း လုပ် ကိုင်ဆောင်ရွက်ကြသူများလည်းရှိပါသည်။ ကျေးရွာသည် ချောင်းနံဘေး တွင်တည်ရှိသောကြောင့် ချောင်းရေတိုက်စားခြင်းများ ဖြစ်ပေါ်သောကြောင့် ရေတိုက်စားခြင်းကြောင့် ရွာလမ်းများပျက်စီးပြီး သွားလာရေးအတွက် ရေလမ်းခရီးကိုသာ အသုံးပြုကြရပါသည်။ ရေသန့်စက်ရုံရှိသော်လည်း ရွာသူရွာသားအားလုံးကို အသုံးပြုရန်လုံလောက်မှုမရှိဖြစ်နေပါသည်။

ပါဝင်ဆွေးနွေးသူ ကျား - (၆) ဦး ၊ မ - (၇) ဦး

၃။ နေဖြူမြို့နယ်၊ တော်ကွဲကျေးရွာအုပ်စု၊ တော်ကွဲကျေးရွာ ဥစ္စာနေကြွယ်ဝမှုဇယား

အာသင်	သတ်မှတ်ချက်	အိမ်ထောင်စု အရေအတွက်	ရာခိုင်နှုန်း
ဗျာဓိ သာသော အုပ်စု	သစ်အိမ်၊ လယ်ဧက (၂၀)၊ ဝှန်ဖျော်၊ ရေခဲအိမ်၊ ရေကန်စက်၊ ဆိုဗကယ်၊ စက်ဘီး	၃၀	၁၆%
အလယ်အလတ် အုပ်စု	ဝါးအိမ်၊ သွပ်မိုး၊ ပျဉ်ခင်း၊ စက်လျှော် စက်ဘီး၊ ဆိုဗကယ်၊ ဝါးဖမ်းပိုက်	၈၀	၄၂%
ခွေဟ်၊ သော အုပ်စု	ဝါးအိမ်၊ ခေ့ဖို၊ လျှော်၊ တန်း၊ ဖိုက်၊ စက်ဘီး	၈၈	၄၂%
စုစုပေါင်း		၁၉၈	၁၀၀%

ဆွေးနွေးခြင်းနှင့် ဆန်းစစ်ခြင်း

တော်ကွဲကျေးရွာတွင် ချမ်းသာသောအုပ်စု(၃၀)အုပ်စု၊ အလယ်အလတ်အုပ်စုမှာ (၈၀) အုပ်စုနှင့် နွမ်းပါးသောအုပ်စုမှာအိမ်ခြေ (၈၈)ရှိပါသည်။

တော်ကွဲကျေးရွာတွင် ချမ်းသာသောအုပ်စုများ အနည်းငယ်သာရှိပြီး သစ်အိမ်များနှင့် နေထိုင်ကြပြီး လယ်ဧက(၂၀) ပိုင်ဆိုင်ကြသည်။ ဝှန်ဖျော်(၁)စီး၊ မော်တော်(၁)စီး၊ ရေတင်စက် (၁)လုံး၊ ဆိုင်ကယ် (၁)စီး၊ လယ်ထွန်စက်(၁)စီး ပိုင်ဆိုင်ကြသည်။

အလယ်အလတ် အုပ်စုများလည်း အများအပြားရှိပြီး ဝါးအိမ်၊ သွပ်မိုး၊ ပျဉ်ခင်းနှင့် နေထိုင် ကြပြီး စက်လှေ(၁)စီး၊ စက်ဘီး(၁)စီး၊ ဆိုင်ကယ်(၁)စီး၊ ငါးဖမ်းပိုက်များ ပိုင်ဆိုင်ကြပါသည်။

နွမ်းပါးသောအုပ်စုများမှာ များပြားသည်ကိုတွေ့ရပါသည်။ ဝါးအိမ်၊ ခေ့ဖို၊ ကြမ်းခင်းနှင့် နေထိုင်ကြသူများ များပြားသည်ကိုတွေ့ရပါသည်။ လှေ(၁)စီး၊ တန်းပိုက်၊ နေ့စားလုပ်ကိုင်ကြပါသည်။

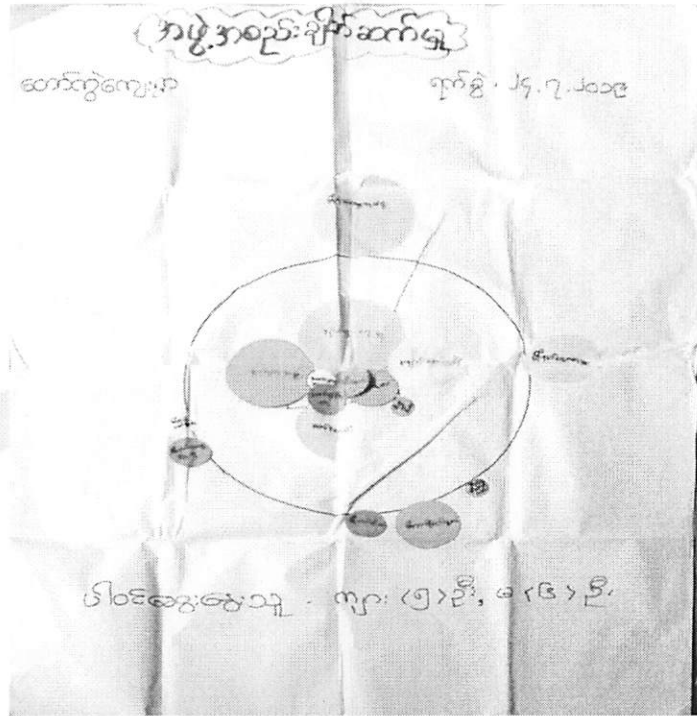
အနှစ်ချုပ်

တော်ကွဲကျေးရွာတွင် နွမ်းပါးသူများများပြားနေသည်ကိုတွေ့ရပါသည်။ နွမ်းပါးခြင်း၏ အဓိကအကြောင်းအရင်းမှာ ကိုယ်ပိုင်လုပ်ကိုင်ဆောင်ရွက်ရန် လုပ်ငန်းမရှိခြင်း အရင်းအမြစ် များရရှိမှုနည်းပါးနေသည်ကိုတွေ့ရပါသည်။ ကျေးရွာတွင် လမ်းပန်းဆက်သွယ်ရေးမကောင်းမွန်ခြင်း ကတစ်ကြောင်း အခြားဒေသများနှင့်ဆက်သွယ်ဆောင်ရွက်ရန်ခက်ခဲခြင်း တို့ကြောင့်ဖြစ်ပါသည်။

ပါဝင်ဆွေးနွေးသူ ကျား (၈) ဦး ၊ မ (၇) ဦး

၄။ နေဖြူမြို့နယ်၊ တော်ကွဲကျေးရွာအုပ်စု၊ ပွတ်စလီကျေးရွာ

အဖွဲ့အစည်းချိတ်ဆက်မှုပြမြေပုံ



ဆွေးနွေးခြင်းနှင့် ဆန်းစစ်ခြင်း

တော်ကွဲကျေးရွာသည် အရင်းအမြစ်များအပေါ် လက်လှမ်းမီမှုရှိစေရန်နှင့် ကျေးရွာဖွံ့ဖြိုးရေးအတွက် ဖော်ပြပါအဖွဲ့အစည်းများနှင့် ချိတ်ဆက်ဆောင်ရွက်လျက်ရှိကြသည်။ ကျေးရွာ၏ အဓိကကျသော အဖွဲ့အစည်းမှာ လူထုဗဟိုပြုစီမံကိန်းကော်မတီအဖွဲ့နှင့်အုပ်ချုပ်ရေးမှူးအဖွဲ့ဖြစ်သည်။ ၎င်းအဖွဲ့သည် ကျေးရွာ၏ဖွံ့ဖြိုးရေး နှင့် အခြားလူမှုကိစ္စအဝဝတို့ကို ဦးဆောင်မှုပြုပြီး အသင်းအဖွဲ့များ ဖွဲ့စည်းခြင်း၊ ပြင်ပအဖွဲ့အစည်း များနှင့် ချိတ်ဆက်ဆောင်ရွက်ခြင်း၊ အကောင်အထည်ဖော်ခြင်း အစရှိသဖြင့်ဆောင်ရွက်ကြသည်။

ပညာရေးအတွက်လည်း ကျောင်းကော်မတီကို ဖွဲ့စည်းထားပြီး ၎င်းအဖွဲ့အစည်းသည်လည်း မြို့နယ်ပညာရေးမှူးရုံးနှင့် ချိတ်ဆက်ဆောင်ရွက်ရပါသည်။ ကျေးရွာအုပ်ချုပ်ရေးမှူးသည် မြို့နယ်ထွေအုပ်နှင့် ချိတ်ဆက်ဆောင်ရွက်ပါသည်။


အမျိုးသမီးဦးဆောင်သည့် အဖွဲ့အစည်းနှင့် အမျိုးသားဦးဆောင်သည့် အဖွဲ့အစည်း ကွာခြားမှု မရှိသော်လည်း အမျိုးသမီးများအား ရှေ့တန်းတင်ခြင်း၊ ဦးဆောင်နိုင်ခွင့်၊ ဆုံးဖြတ်ချက်ချပြီးလုပ်ဆောင်ခွင့်စသည့် အခွင့်အရေးများပိုမိုပေးအပ်ရန် လိုအပ်နေပါသေးသည်။

အမျိုးသမီးများ၏ အသင်းအဖွဲ့များတွင် ပါဝင်ခွင့်နည်းခြင်းသည်လည်း အမျိုးသမီးများ၏ဦးဆောင်ခွင့်နှင့် ဆုံးဖြတ်ချက်ချပြီးလုပ်ဆောင်နိုင်ခွင့်တို့ကို လျော့နည်းစေသည့်အကြောင်းအရင်းတစ်ရပ်ဖြစ်သည်။ အမျိုးသားဦးဆောင်ပြီး ဆုံးဖြတ်ချက်ချခြင်းသည် အစဉ်အလာလေ့တစ်ခုဟု လက်ခံကျင့်သုံးခြင်းသည်လည်း အမျိုးသမီးများ၏ အရေးပါမှုကို မျက်ကွယ်ပြုခြင်းပင်ဖြစ်ကြောင်း ဆွေးနွေးခဲ့ပါသည်။

အနှစ်ချုပ်

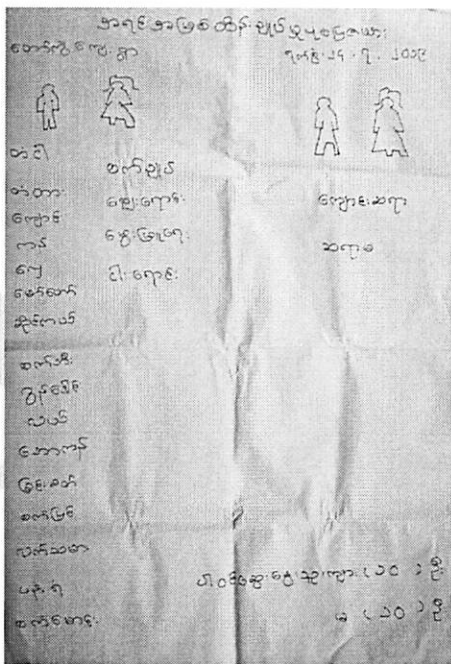
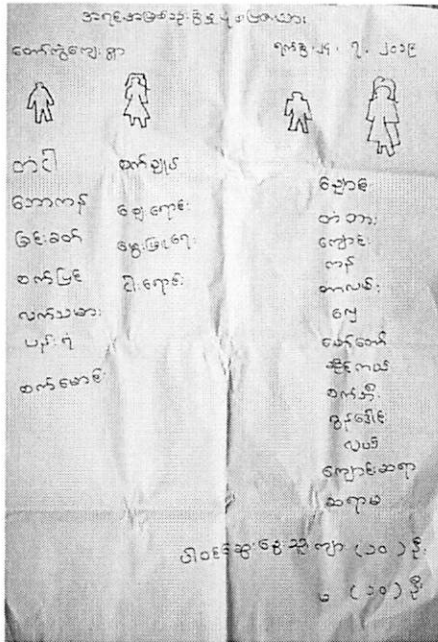
တော်ကွဲကျေးရွာတွင် ဖွဲ့စည်းထားသောအဖွဲ့အစည်းများတွင် အမျိုးသမီးများပါဝင်မှုများပြားအောင် ဆွဲခေါ်ဆောင်ရွက်ရန် လိုအပ်ပါသည်။

ပါဝင်ဆွေးနွေးသူ ကျား - (၅) ဦး ၊ မ - (၆) ဦး



လူထုဗဟိုပြု စီမံကိန်း

၅။ ဓနဖြူမြို့နယ်၊ တော်ကွဲကျေးရွာအုပ်စု၊ တော်ကွဲကျေးရွာ အရင်းအမြစ်ထိန်းချုပ်မှုပုံစံ



ဆွေးနွေးခြင်းနှင့် ဆန်းစစ်ခြင်း

ဇယားနှစ်ခုကိုကြည့်ခြင်းအားဖြင့် သုံးစွဲမှုနှင့်ထိန်းချုပ်မှုတူညီမှုမရှိကြောင်းတွေ့ရှိရသည်။ အမျိုးသားများ သုံးစွဲသောအရင်းအမြစ်များမှာ တံငါ၊ ဘောကန်၊ ခြင်းခတ်၊ စက်ပြင်၊ လက်သမား၊ ပန်းရံ၊ စက်မောင်းတို့ဖြစ်ပြီး၊ အမျိုးသမီးများသုံးစွဲသော အရင်းအမြစ်များမှာ စက်ချွတ်၊ ဈေးရောင်း၊ မွေးမြူရေး၊ ငါးရောင်းတို့ဖြစ်ကြပါသည်။

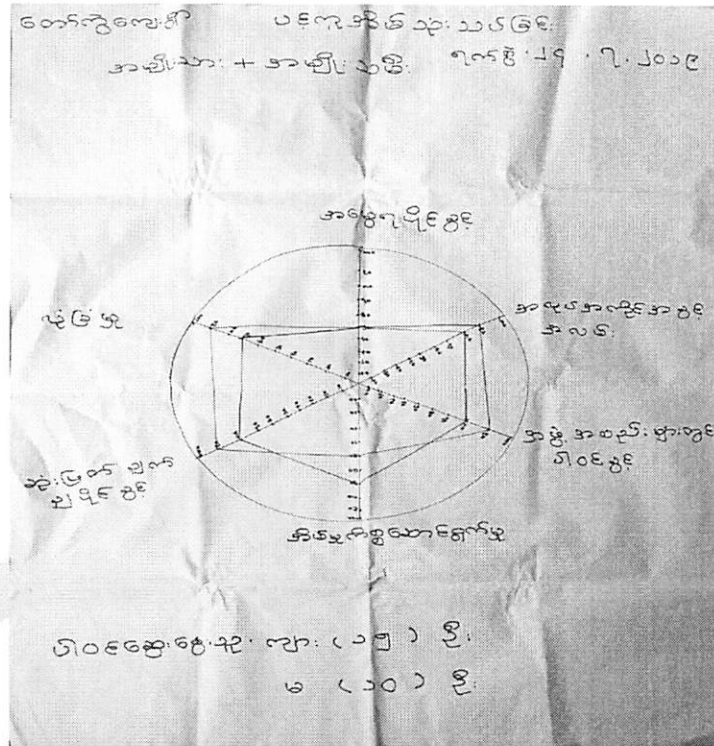
အမျိုးသားနှင့် အမျိုးသမီးသုံးစွဲမှုများပြီး ထိန်းချုပ်မှုတွင် အမျိုးသားများသာ ဦးစီးဦးဆောင် လုပ်ကိုင်ဆောင်ရွက်ကြောင်း တွေ့ရှိရသည်။ အမျိုးသမီးများလုပ်ဆောင်နိုင်သော အရာများကို လည်း လုပ်ဆောင်ခွင့်ပေးခြင်း၊ ဆုံးဖြတ်ချက်ချခိုင်းခြင်း၊ အဖွဲ့အစည်းများတွင်ပါဝင်ဆောင်ရွက်ခြင်း ဖြင့် အမျိုးသားများတန်းတူထိန်းချုပ်နိုင်ကြောင်းနှင့် အမျိုးသမီးများ၏ စွမ်းဆောင်ရည်မြှင့်တင် ပေးရန် လိုအပ်ကြောင်း ဆွေးနွေးခဲ့ပါသည်။

အနှစ်ချုပ်

ပွတ်စလီကျေးရွာသည် အရင်းအမြစ်များကို အသုံးပြုရာတွင်အမျိုးသားနှင့် အမျိုးသမီး အတူအသုံးပြုသော အရင်းအမြစ်များမှာ များသော်လည်း အရင်းအမြစ်များကို ဦးစီးဦးဆောင် ပြုလုပ်ခြင်း၊ ထိန်းချုပ်ခြင်းများကို အမျိုးသားများကသာ ထိန်းချုပ်နေကြကြောင်း တွေ့ရှိရပါသည်။

ပါဝင်ဆွေးနွေးသူ ကျား - (၁၀) ဦး ၊ မ - (၁၀) ဦး

၆။ ဓနုဖြူမြို့နယ်၊ တော်ကွဲကျေးရွာအုပ်စု၊ တော်ကွဲကျေးရွာ ပင့်ကူအိမ်သုံးသပ်ခြင်း



ဆွေးနွေးခြင်းနှင့် ဆန်းစစ်ခြင်း

အမျိုးသမီးများသည် အိမ်မှုကိစ္စဆောင်ရွက်မှုတွင် အရမ်းများနေပြီး ပြင်ပတွင်ထွက်၍ အလုပ်မလုပ်နိုင်သောကြောင့် ဝင်ငွေရရှိမှုမှာနည်းပါးရခြင်းဖြစ်သည်။ ထို့အပြင် အလုပ်အကိုင် အခွင့်အလမ်းနည်းပါးခြင်း၊ လုပ်အားခမှာလည်းအမျိုးသားနှင့် တန်းတူမရရှိခြင်းသည်လည်း ဝင်ငွေလျော့နည်းစေသည့် အကြောင်းအရင်းပင်ဖြစ်ပါသည်။

အဖွဲ့အစည်းများတွင်ပါဝင်ခွင့်

အမျိုးသမီးများသည် အဖွဲ့အစည်းများတွင်ပါဝင်ခွင့်၊ ဆွေးနွေးခွင့်၊ ရွေးချယ်ခွင့်၊ ဆုံးဖြတ်ခွင့်၊ ဦးဆောင်ခွင့်၊ မရရှိသောကြောင့် စကားပြောဆိုရာတွင်ကြောက်ရွံ့စိတ်ရှိခြင်း၊ မိမိကိုယ်ယုံကြည်မှု အားနည်းခြင်းများ ဖြစ်လာစေသည်။ ထို့ကြောင့်အမျိုးသားများသာ ဦးဆောင်သူ၊ ဆုံးဖြတ်ချက် ချနိုင်သူများဖြစ်သည်ဟု ရှေးရိုးအစဉ်အလာတစ်ခုအဖြစ် အမျိုးသမီးများ စိတ်ထဲတွင် ထင်မှတ်ခဲ့ကြ ပါသည်။

အမွေရရှိမှုတွင် အမျိုးသားများနှင့် အမျိုးသမီးများတန်းတူညီမျှစွာ ရရှိကြပါသည်။ ရှေးရိုးအစဉ်အလာအရ အမျိုးသားနှင့် အမျိုးသမီးများကို တန်းတူအမွေရပိုင်ရှိသည်ဟု သတ်မှတ် ထားကြသည့်အတွက် အမျိုးသားနှင့် အမျိုးသမီးများ တန်းတူအမွေရပိုင်ခွင့်ပေးကြပါသည်။

ဆုံးဖြတ်ချက်ချပိုင်ခွင့်

ဆုံးဖြတ်ချက်ချရာတွင် အမျိုးသားများကသာ မိမိအိမ်အတွက်သော်လည်းကောင်း ကျေးရွာ အတွက်သော်လည်းကောင်း ဦးဆောင်လုပ်ကိုင်ဆောင်ရွက်နေကြသည်ကို တွေ့ရပါသည်။ ကျေးရွာတွင်ဖွဲ့စည်းထားသော အဖွဲ့အစည်းများနှင့်ပတ်သက်ပြီး ဆုံးဖြတ်ချက်ချရာတွင်လည်း အမျိုးသားများကသာ ဆုံးဖြတ်ကြောင်းတွေ့ရပါသည်။

အိမ်မှုကိစ္စဆောင်ရွက်မှု

အမျိုးသားများသည် အိမ်ပြုပြင်ခြင်း၊ အိမ်မှုကိစ္စများကို တစ်ခါတစ်ရံ ပိုင်းဝန်းလုပ်ကိုင် ဆောင်ရွက်ခြင်းများသာ ပြင်ပတွင်ထွက်၍ အလုပ်လုပ်နိုင်သောကြောင့် ဝင်ငွေရရှိမှုများခြင်း ဖြစ်သည်။ အဖွဲ့အစည်းများတွင် ပါဝင်ခွင့်၊ ဆုံးဖြတ်ချက်ချပိုင်ခွင့်တွင် အများဆုံးဖြစ်သည်။

လုပ်အားခမှာလည်း အမျိုးသား(၅၀၀၀)၊ အမျိုးသမီး(၃၀၀၀) တန်းတူရရှိခြင်းမရှိပါ။ ကျေးရွာတွင် စီမံကိန်းများ အကောင်အထည်ဖော်ချိန်၌ အမျိုးသား၊ အမျိုးသမီးတန်းတူလုပ်အားခ ရရှိမည်ဖြစ်သောကြောင့် အတူလက်တွဲလုပ်ဆောင်ရန်နှင့် ကော်မတီများတွင် အမျိုးသမီးများ ပါဝင်ဖွဲ့စည်းမည် ဖြစ်သောကြောင့် အမျိုးသားများအနေဖြင့် လက်တွဲခေါ်ဆောင်သွားရန် ဆွေးနွေးခဲ့သည်။


အနှစ်ချုပ်

တော်ကွဲကျေးရွာတွင် အမျိုးသားများနှင့် အမျိုးသမီးများ၏ တန်းတူညီမျှမှု မရှိသောအခြေ အနေကို တွေ့ရှိရပါသည်။ အမျိုးသမီးများသည် အလုပ်အကိုင်အခွင့်အလမ်းများ၊ အဖွဲ့အစည်းများ တွင်ပါဝင်ခွင့်တွင်လည်း နည်းပါးနေသည်ကို တွေ့ရပါသည်။

လူထုထုတ်ပြန်မှု စီမံကိန်း

ပါဝင်ဆွေးနွေးသူ ကျား - (၁၅) ဦး ၊ မ - (၁၀) ဦး

နေဖြူမြို့နယ်၊ တော်ကွဲကျေးရွာအုပ်စု၊ တော်ကွဲကျေးရွာ
အစည်းအဝေးဆောင်ရွက်နေပုံ



နေဖြူမြို့နယ်၊ တော်ကွဲကျေးရွာအုပ်စု၊
တော်ကွဲကျေးရွာအစည်းအဝေးဆောင်ရွက်နေပုံ



၁။ ကျေးရွာကော်မတီဝင်များစာရင်း

စဉ်	အမည်	ကျား	မ	ရာထူး/တာဝန်
ကျေးရွာစီမံကိန်းအထောက်အကူပြုကော်မတီ				
၁။	ဦးသောင်းဦး	ကျား		ဥက္ကဋ္ဌ
၂။	ဒေါ်စန်းစန်းဖြူ		မ	ဥက္ကဋ္ဌ
ဝယ်ယူရေးဆပ်ကော်မတီ				
၁။	ဦးကျော်စုဦး	ကျား		ခေါင်းဆောင်
၂။	ဒေါ်သန်းသန်းဝင်း		မ	မှတ်တမ်းထိန်း
၃။	ဒေါ်တင်တင်စန်း		မ	အဖွဲ့ဝင်
ကျေးရွာငွေစရင်းကိုင်				
၁။	ဦးသန်းဝင်း	ကျား		တာဝန်ခံ
စောင့်ကြည့်ကြီးကြပ်ရေးဆပ်ကော်မတီ				
၁။	ဦးချစ်ချစ်	ကျား		ခေါင်းဆောင်
၂။	ဦးကျော်စုဦး	ကျား	မ	အဖွဲ့ဝင်
၃။	ဒေါ်ဇော်ဇော်		မ	အဖွဲ့ဝင်
လည်ပတ်ပြုပြင်ထိန်းသိမ်းရေးဆပ်ကော်မတီ				
၁။	ဒေါ်တင်တင်စန်း		မ	ခေါင်းဆောင်
၂။	ဦးကျော်စုဦး	ကျား		အဖွဲ့ဝင်
၃။	ဒေါ်သန်းသန်း		မ	အဖွဲ့ဝင်
ဝေဖန်အကြံပြုတိုင်ကြားရေးတာဝန်ခံ				
၁။	ဦးဇော်ဇော်	ကျား		တာဝန်ခံ
၂။	ဒေါ်မေမေ		မ	တာဝန်ခံ
ကျေးရွာစောနာဝန်ထမ်း				
၁။	ဦးမောင်မောင်	ကျား		အကူ
၂။	ဒေါ်အေးအေး		မ	အကူ
၃။	မခင်မခင်		မ	အကူ
၄။	...			အကူ

ပုံစံ - ၈ - ၁ ကျေးရွာအခြေခံအချက်အလက်များ (Form PC 1)

လမ်းညွှန်ချက်၊ ကျေးရွာတစ်ရွာသို့ ပထမဆုံးမိတ်ဆက်ခရီး သွားရောက်သောအခါ လူထုစည်းရုံးရေးမှူးသည် ကျေးရွာ ခေါင်းဆောင်များအား ကျေးရွာအချက်အလက်များကို မေတ္တာရပ်ခံ၍ တောင်းခံရသည်။ ဤအချက်အလက်များကို စီမံကိန်း မိတ်ဆက်အစည်းဝေးမတိုင်မီတောင်းခံရမည်။ စီမံကိန်းမိတ်ဆက်အစည်းဝေးတွင် လူထုစည်းရုံးရေးမှူးသည် ဤအချက်အလက် များအား စစ်ဆေးပြီး မှန်ကန်အောင်ပြုလုပ်ရမည်။ ပြီးနောက်တွင် လူထုစည်းရုံးရေးမှူးမှ သတင်းအချက်အလက်ထံသို့ Tablets မှ တဆင့် ပြည့်သွင်းရမည်။

ကျေးရွာခေါင်းဆောင် အမည် ဦးကျော်စိုး	ကျေးရွာခေါင်းဆောင်၏ ဖုန်းနံပါတ် ၀၇-၇၃၀၄၇၆၄၇၆	လူထုစည်းရုံးရေးမှူး၏ အမည် ဦးကျော်စာင်းဖောင်
ပြည်နယ်/တိုင်းဒေသကြီး	ရောထီး	မြို့နယ်
ကျေးရွာအုပ်စု	တောင်ကွဲ	ကျေးရွာ

လူမျိုးစု	အိမ်ထောင်စုအရေအတွက်	ကိုးကွယ်သည့်ဘာသာ	အိမ်ထောင်စုအရေအတွက်
လူမျိုးစု (၁) -----	၁၆၁	ဘာသာ (၁) -----	၁၆၅ စု
လူမျိုးစု (၂) -----	၈၇၆	ဘာသာ (၂) -----	၆ စု
လူမျိုးစု (၃) -----	-	ဘာသာ (၃) -----	-
လူမျိုးစုရော -----	-	ဘာသာရော -----	-
အခြား			
	အရေအတွက်		
မသန်စွမ်းသူများ	၅ ယောက်		
သက်ကြီးရွယ်အိုများ (၆၅ နှစ် နှင့် အထက်)	၂၆ ယောက်		
စစ်ဘေးရှောင်			

	အမျိုးသား (အရေအတွက်)	အမျိုးသမီး (အရေအတွက်)
လူဦးရေ		
လူမျိုးစု (၁) -----	၃၆၄ ဦး	၃၈၁ ဦး
လူမျိုးစု (၂) -----	၁၂ ယောက်	၁၆ ယောက်
လူမျိုးစု (၃) -----	-	-
အခြား	-	-
အိမ်ထောင်စိုးစီး	၁၆၂ ဦး	၂၉ ဦး

(ခ) အခြေခံအထောက်အအံ့ အသုံးအထောက်များ

စာသင်ကျောင်း	အမှတ် ခြံပိ	ကျန်းမာရေး	အမှတ် ခြံပိ	ဘာသာရေး အထောက် အအံ့များ	အမှတ် ခြံပိ
မူကြိုကျောင်း	<input type="checkbox"/>	တိုက်နယ်ဆေးရုံ	<input type="checkbox"/>	ဝေတီ	<input type="checkbox"/>
မူလတန်းကျောင်း	<input checked="" type="checkbox"/>	ကျန်းမာရေးဌာန	<input type="checkbox"/>	ဘုန်းကြီးကျောင်း	<input type="checkbox"/>
မူလွန်ကျောင်း	<input type="checkbox"/>	ကျန်းမာရေးဌာနခွဲ	<input type="checkbox"/>	ဟိန္ဒူဘုရားကျောင်း	<input type="checkbox"/>
အလယ်တန်းကျောင်း	<input type="checkbox"/>	မေးမေးခန်း	<input type="checkbox"/>	မရပ်ယာန်ကျောင်း	<input type="checkbox"/>
လယ်လွန်ကျောင်း	<input type="checkbox"/>	အခြား	<input type="checkbox"/>	ဗလီ	<input type="checkbox"/>
အထက်တန်းကျောင်း	<input type="checkbox"/>			အခြား	<input type="checkbox"/>
အခြား	<input type="checkbox"/>				
မှတ်ချက်		မှတ်ချက်		မှတ်ချက်	

(ဂ) ကျွမ်းကျင်သူများမှတ်တမ်း (ကျေးရွာတွင်နေထိုင်သော သို့မဟုတ် တခြားရွာမှလာရောက်သော ကျွမ်းကျင်သူများ)

	(ခ) စာသင်ကျောင်း		(ဂ) ကျန်းမာရေး			(င) လက်မှုပညာရှင်		
	ရွာတွင် နေထိုင် သူ	အခြားရွာမှ လာ သူ		ရွာတွင် နေ ထိုင် သူ	အခြားရွာ မှ လာသူ		ရွာတွင် နေထိုင် သူ	အခြား မှလ သူ
မူလတန်းပြဆရာ/မ	<input checked="" type="checkbox"/>	<input type="checkbox"/>	ဆရာဝန်	<input type="checkbox"/>	<input type="checkbox"/>	လက်သမား	<input checked="" type="checkbox"/>	<input type="checkbox"/>
အထက်တန်းပြဆရာ /မ	<input type="checkbox"/>	<input type="checkbox"/>	လက်ထောက် ကျန်းမာရေးမှူး	<input type="checkbox"/>	<input type="checkbox"/>	ပန်းရံ	<input checked="" type="checkbox"/>	<input type="checkbox"/>
အလယ်တန်းပြဆရာ /မ	<input checked="" type="checkbox"/>	<input type="checkbox"/>	အမျိုးသမီးကျန်းမာရေး ဆရာမ	<input type="checkbox"/>	<input type="checkbox"/>	လျှပ်စစ်ကျွမ်း ကျင် မီးသမား	<input checked="" type="checkbox"/>	<input type="checkbox"/>
မူကြိုဆရာ/မ	<input type="checkbox"/>	<input type="checkbox"/>	သားဖွားဆရာမ	<input type="checkbox"/>	<input type="checkbox"/>	ရေတိုက်သွယ်သူ	<input type="checkbox"/>	<input type="checkbox"/>
အခြား	<input type="checkbox"/>	<input type="checkbox"/>	ပြည်သူ့ကျန်းမာရေးလုပ် သား	<input checked="" type="checkbox"/>	<input type="checkbox"/>	စက်ပြင်ဆရာ	<input checked="" type="checkbox"/>	<input type="checkbox"/>
မှတ်ချက်			မှတ်ချက်			မှတ်ချက်		

(ဃ) ကျေးရွာသို့ ရောက်ရှိနိုင်သည့် လမ်းအခြေအနေ /ကျေးရွာတစ်ရွာသည် ၎င်း၏ ကျေးရွာအုပ်စုနှင့် ဆက်သွယ်ထားသော လမ်းအခြေအနေ (အောက်ပါတို့ကို ဝိုင်းပါ)

ကျောက်ကြမ်းလမ်း ကတ္တရာလမ်း ကွန်ကရစ်လမ်း မော်တော်ဆိုင်ကယ်လမ်း
 ကျောက်ခင်းလမ်း မြေသားလမ်း လူသွားလမ်း အခြား _____

(င) ကျေးရွာဖွံ့ဖြိုးမှုစီမံချက်

(၁) လူထုပတ်ဝန်းကျင်ထိခိုက်မှုမရှိစေရန် ဤကျေးရွာတွင် ကျေးရွာဖွံ့ဖြိုးမှု စီမံချက်ရှိခဲ့ပါသလား? ဝိုင်းပါ

(၂) ရှိခဲ့ပါလျှင် ဤစီမံချက်ကို မည်သည့် ခုနှစ်တွင်ပြင်ဆင်ခဲ့ပါသနည်း? ရှိပါသည်/မရှိပါ/မသိပါ

(၃) ဤစီမံချက်ကို မြို့နယ်မှအတည်ပြုခဲ့ပါသလား? နှစ်-----/မသိပါ
 ပြုခဲ့ပါသည်/မပြုခဲ့ပါ /မသိပါ

(ဗ) ခရီးအကွာအဝေး

(၁) ဤကျေးရွာ၏ပတ်ဝန်းကျင်မှ ၎င်းကျေးရွာအုပ်စု၏ပတ်ဝန်းကျင်မှ ခရီးပိုင်မည်မျှကွာဝေးသနည်း? မိုင်-----/မသိပါ

(၂) ဤကျေးရွာမှ ၎င်းကျေးရွာအုပ်စု၏ပတ်ဝန်းကျင်မှ သွားလာရာတွင်ကြာမြင့်သည့်အချိန်။

ခြောက်သွေ့ရာသီတွင်ကြာချိန်----- ထော်လာရီ/မော်တော်ဆိုင်ကယ်/ခြေလျင်/လား/မော်တော်ဘုတ်/
အခြား-----

မိုးရာသီတွင်ကြာချိန်----- ထော်လာရီ/မော်တော်ဆိုင်ကယ်/ခြေလျင်/လား/မော်တော်ဘုတ်/
အခြား-----

(ဆ) ပတ်ဝန်းကျင်ဆိုင်ရာ သဘာဝဘေးအန္တရာယ်

ဤကျေးရွာတွင် ရေကြီးခြင်းကိုသို့ သဘာဝဘေးအန္တရာယ်ကျရောက်ဖူးခြင်း ရှိပါသလား။
 မရှိပါ ရှိပါသည် ရှိလျှင်ဖော်ပြပါ အင်း၊ ဝါဒါ၊ အင်း၊ အရပ်၊ ထပ်၊ မြေပြင်

(ဇ) ကျေးရွာတွင် ဖွဲ့စည်းထားသော အဖွဲ့အစည်းများ


လူထုပတ်ဝန်းကျင်စီမံကိန်းမတိုင်မီ ဤကျေးရွာတွင် ကျေးရွာဖွံ့ဖြိုးရေးအတွက် အစိုးရ (သို့) ရွာသားများကိုယ်တိုင်(သို့) စီမံကိန်းတစ်ခုခုမှ ဖွဲ့စည်းထားသည့် အဖွဲ့အစည်းများရှိပါသလား။

(၁) -----
(၂) -----

(ဈ) အထွေထွေအုပ်ချုပ်ရေး ဦးစီးဌာန (GAD) မှ မှတ်တမ်းတင်ထားခြင်း
ဤကျေးရွာသည် အထွေထွေအုပ်ချုပ်ရေး ဦးစီးဌာန (GAD) မှ မှတ်တမ်းတင်ထားမှု ရှိပါသလား။
 မရှိပါ ရှိပါသည်


ကျေးရွာခေါင်းဆောင်

အမည် ဦးကျော်စို

လက်မှတ်  နေ့. ၂၉.၇. ၂၀၁၈

လူထုစည်းရုံးရေးမှူး

အမည် ဦးကျော်လင်းကျော်

လက်မှတ်  နေ့. ၂၉.၇. ၂၀၁၈

ပုံစံ - ၀၂ - စီမံကိန်းဆက်တိုက်ရေးအစီအစဉ် (PC 2)

လမ်းညွှန်ရွက်၊ သက်ဆိုင်ရာလုပ်ထုတ်စည်းရုံးရေး/လက်ထောက်ရည်ညွှန်းချက်များမှ စီမံကိန်းဆက်တိုက်ရေးအစီအစဉ်ဖြစ်ပေါ်ခြင်း၊ ကျေးရွာနှင့် ကျေးရွာအုပ်စုအတွက် ဤပုံစံကို ပြည့်စွက်ရမည်။

စည်းရုံးရေးမှူး/ရန်ကင်း အမည် ဦးကျော်လင်းကျော် စီမံကိန်းအာဇာနည်ဖြစ်ပါ စက်ဝန်း(၀) စက်ဝန်း(၂) စက်ဝန်း(၃)

နေ့စွဲ ၂၈.၇.၂၀၁၈ စက်ဝန်း (၄)

ပြည်နယ်/တိုင်း၊ ရောထပ်၊ မြို့နယ်၊ မြို့၊ နေရာအုပ်စု၊ ကျေးရွာအုပ်စု၊ ကျေးရွာ၊ တောင်ကြီး

စီမံကိန်းဆောင်ရွက်ရာဆင့်များ	နေ့စွဲ		အစည်းအဝေးတွင် တက်ရောက်သူအရေအတွက်				အိမ်ထောင်စုပေါင်း	အိမ်ထောင်စု %
	စတင်သည့် နေ့	ပြီးဆုံးသည့် နေ့	အမျိုးသား အရေအတွက်	အမျိုးသမီး အရေအတွက်	အိမ်ထောင်စုအရေအတွက်	လူမျိုးစုတက်ရောက်သူ အရေအတွက် နှင့် လူမျိုးအမည်		
၁။ ကျေးရွာစီမံကိန်း မိတ်ဆက်အစည်းအဝေး	၂၈.၇.၂၀၁၈	၂၈.၇.၂၀၁၈	၂၅	၁၈	၁၈		၁၂၁	၅၅.၂%
၂။ ကျေးရွာပွဲ၊ မြို့ဧရာ စီမံချက်ရေးဆွဲခြင်း အစည်းအဝေး	၂၉.၇.၂၀၁၈	၂၉.၇.၂၀၁၈	၈၄	၉၁	၁၅		၁၉၁	၉၁.၆%
၃။ ကျေးရွာအုပ်စု လုပ်ငန်းဆုံးဖြတ်ချက်ချသည့် အစည်းအဝေး								
၄။ မြို့နယ်အဆင့် စီမံကိန်းရေးဆွဲရေး နှင့် အကောင်အထည်ဖော်ရေးကော်မတီ၏ စီမံကိန်း သုံးသပ်မှု အစည်းအဝေး			၈၅	၈၅	၈၅	၈၅		
၅။ မြို့နယ် စီမံကိန်းရေးဆွဲရေး နှင့် အကောင်အထည်ဖော်ရေး ကော်မတီ၏ ဖော်ပြချက်ကို ရွာသူ၊ အသိပေး အကြောင်းကြားသည့် အစည်းအဝေး			၈၅	၈၅	၈၅	၈၅		
၆။ စီမံကိန်းလုပ်ငန်းစဉ်စီမံချက်ရေးဆွဲခြင်း အစည်းအဝေး	၈၅	၈၅	၈၅	၈၅	၈၅	၈၅		
၆.၁။ စီမံကိန်းလုပ်ငန်း အကောင်အထည်ဖော် ရေးအစီအစဉ် ရေးဆွဲခြင်း								
၆.၂။ ငယ်ယူရေးအစီအစဉ် ရေးဆွဲခြင်း								

ပုံစံ - ၈ - ၃ ကျေးရွာခွဲ ငြိမ်းရေး ဦးစားပေးအစီအစဉ် (Form PC 3)

လမ်းညွှန်ရွက်၊ အဆင့်(၃) ကျေးရွာမှော်မှန်းချက်အစည်းအဝေး ပြီးဆုံးသောအခါ ကျေးရွာစီမံကိန်း အထောက်အကူပြု ကော်မတီသည် လူထုစည်းရုံးရေးမှူးအကူအညီဖြင့် ဤပုံစံကိုပြည့်စုံအောင် ဖြည့်သွင်းရမည်။

လူထုစည်းရုံးရေးမှူး/ဝန်ထမ်း အမည် ဒေါ်ကျော်လင်းစင်
 ဇနီး ၂၈.၇.၂၀၁၈ - စက်ဝန်းအား အမှတ်ခြစ်ပါ (✓) စက်ဝန်း(၁)
 စက်ဝန်း(၂) စက်ဝန်း(၃) စက်ဝန်း(၄)

ပြည်နယ်/တိုင်း ဧရာဝတီ မြို့နယ် နေပြည်တော် ကျေးရွာအုပ်စု တော်ကွဲ ကျေးရွာ တော်ကွဲ

က။ အခက်အခဲအတားအဆီးများအားဆွေးနွေးခြင်း - ယခုလက်ရှိအခြေအနေတွင် ဤကျေးရွာခွဲ ငြိမ်းတိုးတက်ရေးအတွက် အဓိက အခက်အခဲအတားအဆီးများသည် မည်သည်များဖြစ်ပါသည်။ (အမျိုးသား/သမီး အနည်းဆုံးအခက်အခဲ ၅ ခုစီဖော်ပြပါ)

အမျိုးသား အဖွဲ့မှ တင်ပြသောအခက်အခဲအတားအဆီးများ	အမျိုးသမီး အဖွဲ့မှ တင်ပြသောအခက်အခဲအတားအဆီးများ
၁။ သားလေးအား နေရာပေးရန်အတွက် နည်းပါး	၁။ သားလေး၊ ငယ်မလေး အခက်အခဲ ဖြစ်ပါသည်။
၂။ ကျား၊ မလေး အခက်အခဲ	၂။ စားထုတ်ရေး အခက်အခဲ ဖြစ်ပါသည်။
၃။ ကျား၊ မလေး အခက်အခဲ	၃။ ကျား၊ မလေး အခက်အခဲ ဖြစ်ပါသည်။
၄။ ကျား၊ မလေး အခက်အခဲ	၄။ အလုပ်အကိုင် အခက်အခဲ ဖြစ်ပါသည်။
၅။ ကျား၊ မလေး အခက်အခဲ	၅။ ကျား၊ မလေး အခက်အခဲ ဖြစ်ပါသည်။
၆။ ကျား၊ မလေး အခက်အခဲ	၆။ ကျား၊ မလေး အခက်အခဲ ဖြစ်ပါသည်။
၇။ ကျား၊ မလေး အခက်အခဲ	၇။ ကျား၊ မလေး အခက်အခဲ ဖြစ်ပါသည်။
၈။ ကျား၊ မလေး အခက်အခဲ	၈။ ကျား၊ မလေး အခက်အခဲ ဖြစ်ပါသည်။

- ၉။ ကျား၊ မလေး အခက်အခဲ ဖြစ်ပါသည်။
- ၁၀။ ကျား၊ မလေး အခက်အခဲ ဖြစ်ပါသည်။
- ၁၁။ ကျား၊ မလေး အခက်အခဲ ဖြစ်ပါသည်။
- ၁၂။ ကျား၊ မလေး အခက်အခဲ ဖြစ်ပါသည်။

ခ။ မျှော်မှန်းခြင်း - နောင်လာမည့် (၅) နှစ် အတွင်း ကျေးရွာဖွံ့ဖြိုးရေး မျှော်မှန်းလျာထားချက်များအား တင်ပြပါ။

အမျိုးသားအဖွဲ့မှ တင်ပြသော မျှော်မှန်းချက်များ	အမျိုးသမီးအဖွဲ့မှ တင်ပြသော မျှော်မှန်းချက်များ
၁။ ကျေးရွာအတွင်း မြေယာပိုင်ဆိုင်မှု၊ ကျေးရွာ၊ မြေယာပိုင်ဆိုင်မှု၊ ရွာအတွင်း အခြားအရာများ	၁။ ရွာအတွင်း လမ်းပန်းဆက်သွယ်ရေး၊ ရေသန့်စနစ်၊ အခြားအရာများကို ကာကွယ်နိုင်မှု၊ မြေယာပိုင်ဆိုင်မှု
၂။ ကျေးရွာအတွင်း အခြားအရာများ	၂။ အခြားအရာများ၊ အခြားအရာများ
၃။ မြေယာပိုင်ဆိုင်မှု၊ အခြားအရာများ	၃။ အခြားအရာများ
၄။ မြေယာပိုင်ဆိုင်မှု၊ အခြားအရာများ	၄။ အခြားအရာများ
၅။ မြေယာပိုင်ဆိုင်မှု၊ အခြားအရာများ	၅။ အခြားအရာများ
၆။ မြေယာပိုင်ဆိုင်မှု၊ အခြားအရာများ	၆။ အခြားအရာများ
၇။ မြေယာပိုင်ဆိုင်မှု၊ အခြားအရာများ	၇။ အခြားအရာများ
၈။ မြေယာပိုင်ဆိုင်မှု၊ အခြားအရာများ	၈။ အခြားအရာများ

ဂ။ လူထုဝင်ရောက်မှု လာမည့် (၄) နှစ်အတွက် အကျုံးဝင်သော ဦးစားပေး ဖွံ့ဖြိုးတိုးတက်မှု လုပ်ငန်း အစီအစဉ်များအားဖော်ပြပါ။

အဆင့်	ကျေးရွာအတွက် ဦးစားပေး ဖွံ့ဖြိုးတိုးတက်မှု လုပ်ငန်းစဉ်များ	အဆိုပြုသူ (အမျိုးသားများ/ အမျိုးသမီးများ/ အမျိုးသား+ အမျိုးသမီး)	ခန့်မှန်းကုန်ကျ ဝင်ရောက်	အကျိုးခံစားခွင့်ရှိသူ ခန့်မှန်းခြေ အရေအတွက်
၁	ရွာအတွင်း အခြားအရာများ	ကျေးရွာ		၅၇၃
၂	ရေပေးစနစ်	ကျေးရွာ		၅၇၃
၃	အခြားအရာများ	ကျေးရွာ		၅၇၃
၄	အခြားအရာများ	ကျေးရွာ		၅၇၃
၅	အခြားအရာများ	ကျေးရွာ		၅၇၃
၆	အခြားအရာများ	ကျေးရွာ		၅၇၃
၇	အခြားအရာများ	ကျေးရွာ		၅၇၃
၈	အခြားအရာများ	ကျေးရွာ		၅၇၃

၉။ အခြားအရာများ

ဃ၊ လူထုစီမံကိန်း၏ လာမည့် (၄) နှစ်အတွက် အကန့်ပတ်သော ဦးစားပေး ဖွံ့ဖြိုးတိုးတက်မှု လုပ်ငန်း အစီအစဉ်များအားဖော်ပြပါ။

အဆင့်	ကျေးရွာအတွက် ဦးစားပေး ဖွံ့ဖြိုး တိုးတက်မှု လုပ်ငန်းစဉ်များ	အဆိုပြုသူ (အမျိုးသားများ/ အမျိုးသမီးများ/အမျိုးသား + အမျိုးသမီး)	အခန်းကဏ္ဍ
၀	ဒါဂျက်၊ ရေ၊ မြေ၊ ရေ၊ ရေ၊ ရေ	ကျား၊ မ	
၂	မြေ	ကျား၊ မ	
၃	အခြားအရာများ	မ	
၄	ဒါဂျက်၊ ရေ၊ မြေ၊ ရေ၊ ရေ	မ	
၅			

ခေါင်းဆောင်၊ ကျေးရွာစီမံကိန်းအထောက်အကူပြုကော်မတီမှ အတည်ပြုသည်။

အမည် ဒေါ်ခင်စန်းချို လက်မှတ် [Signature] နေ့စွဲ ၂၀၂၁.၇.၂၀၁၈

ပုံစံ - ၈ - ၁ ကုမ္ပဏီအခြေခံအချက်အလက်များ (Form A-1)

ကုမ္ပဏီအမျိုးအမည်: ကုမ္ပဏီအခြေခံအချက်အလက်များ ဝယ်ယူမှုအမျိုးအမည်: ကုမ္ပဏီအခြေခံအချက်အလက်များ

ကုမ္ပဏီအမျိုးအမည်: ကုမ္ပဏီအခြေခံအချက်အလက်များ ဝယ်ယူမှုအမျိုးအမည်: ကုမ္ပဏီအခြေခံအချက်အလက်များ

ကုမ္ပဏီအမျိုးအမည်: ကုမ္ပဏီအခြေခံအချက်အလက်များ ဝယ်ယူမှုအမျိုးအမည်: ကုမ္ပဏီအခြေခံအချက်အလက်များ

ကုမ္ပဏီအမျိုးအမည် အမည်	ကုမ္ပဏီအမျိုးအမည်	ကုမ္ပဏီအမျိုးအမည်
ဦးစကုန်ဦး	ရန်ကင်း ၁၇ ၇၇ ၇၇ ၇၇	၈၈ ၈၈ ၈၈ ၈၈
ပြည်နယ်တိုင်းအမည်	မြို့နယ်	ကုမ္ပဏီအမျိုးအမည်
မကွေး	မကွေး	မကွေး

လူဦးရေ	အိမ်ထောင်အရေအတွက်	ကိုးကွယ်သည့်ဘာသာ	အိမ်ထောင်အရေအတွက်
လူဦးရေ (၁) ၁၂၈၀	၁၂၆	ဘာသာ(၁) မိတ်	၁၂၆
လူဦးရေ (၂) ၁၀၀၆	၂ /	ဘာသာ(၂) - -	
လူဦးရေ (၃) -----		ဘာသာ(၃) -----	
လူဦးရေ -----		ဘာသာ -----	
အခြား			
	အရေအတွက်		
မသန်စွမ်းသူများ	၀		
သက်ကြီးရွယ်အိုများ (၆၅ နှစ် နှင့် အထက်)	၂၉		
ပစ်ဘားရောင်	၀		

	အမျိုးသား(အရေအတွက်)	အမျိုးသမီး(အရေအတွက်)	ရုတ်ပေါင်းအရေအတွက်
လူဦးရေ			
လူဦးရေ (၁) ၁၂၈၀	၇၇၄	၇၇၈	၇၅၂
လူဦးရေ (၂) ၁၀၀၆	၅	၅	၁၀
လူဦးရေ (၃) -----			
အခြား			
အိမ်ထောင်ဦးစီး	၁၆၉	၂၉	၁၉၈

(ခ) အသိပြင်ဆင်ဆောင်ရွက်အဆင့် အသုံးအဆောင်များ

စာသင်ကျောင်း	အမှတ် ခြံမိ	ကျန်းမာရေး	အမှတ် ခြံမိ	ဘာသာရေးဆောင်ရွက် အဆင့်များ	အမှတ် ခြံမိ
အထက်တန်းကျောင်း	<input type="checkbox"/>	ဆေးရုံ	<input type="checkbox"/>	ဝေတီ	ဗြ^
အလယ်တန်းကျောင်း	<input type="checkbox"/>	ကျန်းမာရေးဌာန	<input type="checkbox"/>	ဘုန်းကြီးကျောင်း	ဗြ^
မူလတန်းကျောင်း	ဗြ^	ကျန်းမာရေးဌာနခွဲ	<input type="checkbox"/>	ဟိန္ဒူဘုရားကျောင်း	<input type="checkbox"/>
မုကြီးကျောင်း	<input type="checkbox"/>	ဆေးပေးခန်း	<input type="checkbox"/>	ရေဝါယာန်ကျောင်း	<input type="checkbox"/>
အခြား	<input type="checkbox"/>	အခြား	<input type="checkbox"/>	ဇလီ	<input type="checkbox"/>
				အခြား	<input type="checkbox"/>
မှတ်ချက်		မှတ်ချက်		မှတ်ချက်	

(ဂ) ကျွမ်းကျင်သူများမှတ်တမ်း (ကျေးရွာတွင်နေထိုင်သော သို့မဟုတ် တခြားရွာမှလာရောက်သော ကျွမ်းကျင်သူများ)

(ခ) စာသင်ကျောင်း		(၂) ကျန်းမာရေး			(၃) လက်မှုပညာရှင်			
	ရွာတွင်နေ ထိုင်သူ	အခြားရွာ မှလာသူ		ရွာတွင်နေ ထိုင်သူ	အခြား ရွာမှ လာသူ		ရွာတွင် နေထိုင်သူ	အခြားရွာ မှလာသူ
မူလတန်းပြဆရာ/မ	ဗြ^	ဗြ^	ဆရာဝန်	<input type="checkbox"/>	<input type="checkbox"/>	လက်သမား	ဗြ^	<input type="checkbox"/>
အထက်တန်းပြ ဆရာ/မ	<input type="checkbox"/>	<input type="checkbox"/>	လက်ထောက် ကျန်းမာရေးပုဂ္ဂိုလ်	<input type="checkbox"/>	<input type="checkbox"/>	ပန်းရံ	ဗြ^	<input type="checkbox"/>
အလယ်တန်းပြဆရာ/မ	<input type="checkbox"/>	<input type="checkbox"/>	အမျိုးသမီးကျန်းမာရေး ဆရာမ	<input type="checkbox"/>	<input type="checkbox"/>	လှုပ်စစ် ကျွမ်းကျင်၊ မီးသမား	<input type="checkbox"/>	<input type="checkbox"/>
မုကြီးဆရာ/မ	<input type="checkbox"/>	<input type="checkbox"/>	သားရွားဆရာမ	ဗြ^	<input type="checkbox"/>	ရေပိုက် သွယ်သူ	<input type="checkbox"/>	<input type="checkbox"/>
အခြား	<input type="checkbox"/>	<input type="checkbox"/>	ပြည်သူ့ကျန်းမာရေးလုပ်သား	<input type="checkbox"/>	<input type="checkbox"/>	ဝက်ပြင် ဆရာ	ဗြ^	<input type="checkbox"/>
မှတ်ချက်			မှတ်ချက်			မှတ်ချက်		

(ဃ) ကျေးရွာသို့ ရောက်ရှိနိုင်သည့်လမ်းအခြေအနေ / ကျေးရွာတစ်ရွာသည် ၎င်း၏ကျေးရွာအုပ်စုနှင့် ဆက်သွယ်ထားသော လမ်းအခြေအနေ (အောက်ပါတို့ကိုရိုင်းပါ)

ကျေးဇူးပြုလမ်း၊ ကတ္တရာလမ်း၊ ကွန်ကရစ်လမ်း၊ မော်တော်ဆိုင်ကယ်လမ်း
 ကျောက်ခင်းလမ်း၊ ခြေဘားလမ်း၊ လှသွားလမ်း၊ အခြား _____

(င) ကျေးရွာရှိ နေရပ်စိုက်ပျိုးရေး

(၁) လူထုဝဟ်ပြုစီမံကိန်းအစီအစဉ်ရှိ ကျေးရွာတွင် ကျေးရွာရှိ နေရပ်စိုက်ပျိုးရေး စီမံချက်ရှိပါသလား? ဝ/မပါ
 (၂) ရှိပါလျှင် ဤစီမံချက်ကို မည်သည့် စနစ်တွင် ပြင်ဆင်ခဲ့ပါသနည်း? နှစ် _____ / မပါ
 (၃) ဤစီမံချက်ကို ဖြည့်ဆည်းပေးအပ်ခဲ့ပါသလား? ပြုခဲ့ပါသည် / မပြုခဲ့ပါ / မပါ

(စ) ဝါးစုအတွက် အခင်း

(၁) ဤကျေးရွာ၏ ဝါးစုအဖွဲ့အစည်းများတွင် အဖွဲ့အစည်းမရှိပါသလား? ဝ/မပါ
 (၂) ဤကျေးရွာမှ ၎င်းကျေးရွာအုပ်စု၏ ဝါးစုအဖွဲ့အစည်းများတွင် ကြားဖြတ်သည့် အဖွဲ့အစည်းများ ပြုစုထားသော ဝါးစုအဖွဲ့အစည်းများ _____ မော်တော်ဆိုင်ကယ် / ခြေလျှင် / လမ်း / မော်တော်ဘုတ် / အခြား _____
 မိုးရာသီတွင် ကြားဖြတ် _____ မော်တော်ဆိုင်ကယ် / ခြေလျှင် / လမ်း / မော်တော်ဘုတ် / အခြား _____

(ဆ) ပတ်ဝန်းကျင်ဆိုင်ရာ သဘာဝဘေးအန္တရာယ်

ဤကျေးရွာတွင် ခေတ်မီအခြေအနေအထားရှိသော သဘာဝဘေးအန္တရာယ် ကျရောက်မှုများ ရှိပါသလား
 နှစ်ရိုင်းပါ ရှိပါသည် ရှိလျှင် ခေတ်မီအခြေအနေအထား _____



(ဇ) ကျေးရွာတွင် ခွဲစဉ်ထားသော အဖွဲ့အစည်းများ

လူထုဝဟ်ပြုစီမံကိန်းအစီအစဉ်ရှိ ကျေးရွာတွင် ကျေးရွာရှိ နေရပ်စိုက်ပျိုးရေး အဖွဲ့အစည်းများ (သို့) ရွာသားများကိုယ်တိုင် (သို့) စီမံကိန်းတစ်ခုခုမှ ခွဲစဉ်ထားသည့် အဖွဲ့အစည်းများ ရှိပါသလား

(၁) _____
 (၂) _____

(ဈ) အထွေထွေအုပ်ချုပ်ရေး ဦးစီးဌာန (GAD) မှ မှတ်တမ်းတင်ထားခြင်း

ဤကျေးရွာသည် အထွေထွေအုပ်ချုပ်ရေး ဦးစီးဌာန (GAD) မှ မှတ်တမ်းတင်ထားမှု ရှိပါသလား
 မရှိပါ ရှိပါသည်

ကျေးရွာခေါင်းဆောင် အမည် ဦးကျော်စွာ
 လက်မှတ်  ခန.စံ ၂၄.၇.၂၀၁၉
 လူထုဝဟ်ပြုစိုက်ပျိုးရေးမှူး အမည် စန်အိမ်စိန်
 လက်မှတ်  ခန.စံ ၂၄.၇.၂၀၁၉

ပုံစံ - စာချုပ်ချုပ်ဆိုရေး နည်းစာအုပ်အစီအစဉ် (Form PC 3)

လက်မှတ်ပေးသည့် ဝန်ထမ်းများနှင့် ဝန်ထမ်းများ၏ အဖွဲ့အစည်းများသည် ဝန်ထမ်းများ၏ အဖွဲ့အစည်းများကို ထိန်းချုပ်စောင့်ကြည့်ရန် အဖွဲ့အစည်းများကို ဖွဲ့စည်းရန်

လုပ်ငန်းစဉ်များကို အသုံးပြုရန် အဖွဲ့အစည်းများကို ဖွဲ့စည်းရန်			
ဖွဲ့စည်းရန် အဖွဲ့အစည်းများကို ဖွဲ့စည်းရန်		ဝန်ထမ်းများ (၇) = ဝန်ထမ်း(၁) ၇ ဝန်ထမ်း(၂)၊ ဝန်ထမ်း(၃)၊ ဝန်ထမ်း(၄)	
ဖွဲ့စည်းရန် အဖွဲ့အစည်းများကို ဖွဲ့စည်းရန်	ဖွဲ့စည်းရန် အဖွဲ့အစည်းများကို ဖွဲ့စည်းရန်	ဝန်ထမ်းများ	ဝန်ထမ်းများ
၆၇၀၀၀	၁၂၆၆	၆၀-၆၆	၆၀-၆၆

ဝန်ထမ်းများ၏ အဖွဲ့အစည်းများကို ဖွဲ့စည်းရန် အဖွဲ့အစည်းများကို ဖွဲ့စည်းရန် အဖွဲ့အစည်းများကို ဖွဲ့စည်းရန် အဖွဲ့အစည်းများကို ဖွဲ့စည်းရန်

ဆိုင်ရာ၊ ဝန်ထမ်းများကို တပ်မြဲသော အဖွဲ့အစည်းများ	
အဖွဲ့အစည်းများကို ဖွဲ့စည်းရန် အဖွဲ့အစည်းများကို ဖွဲ့စည်းရန်	<input type="checkbox"/> ကျား၊ <input type="checkbox"/> မိန်းမ + ဝ
အဖွဲ့အစည်းများကို ဖွဲ့စည်းရန် အဖွဲ့အစည်းများကို ဖွဲ့စည်းရန်	<input type="checkbox"/> ကျား၊ <input type="checkbox"/> မိန်းမ + ဝ
အဖွဲ့အစည်းများကို ဖွဲ့စည်းရန် အဖွဲ့အစည်းများကို ဖွဲ့စည်းရန်	<input type="checkbox"/> ကျား၊ <input type="checkbox"/> မိန်းမ + ဝ
အဖွဲ့အစည်းများကို ဖွဲ့စည်းရန် အဖွဲ့အစည်းများကို ဖွဲ့စည်းရန်	<input type="checkbox"/> ကျား၊ <input type="checkbox"/> မိန်းမ + ဝ
အဖွဲ့အစည်းများကို ဖွဲ့စည်းရန် အဖွဲ့အစည်းများကို ဖွဲ့စည်းရန်	<input type="checkbox"/> ကျား၊ <input type="checkbox"/> မိန်းမ + ဝ
အဖွဲ့အစည်းများကို ဖွဲ့စည်းရန် အဖွဲ့အစည်းများကို ဖွဲ့စည်းရန်	<input type="checkbox"/> ကျား၊ <input type="checkbox"/> မိန်းမ + ဝ
အဖွဲ့အစည်းများကို ဖွဲ့စည်းရန် အဖွဲ့အစည်းများကို ဖွဲ့စည်းရန်	ကျား + မ
အဖွဲ့အစည်းများကို ဖွဲ့စည်းရန် အဖွဲ့အစည်းများကို ဖွဲ့စည်းရန်	ကျား + မ
အဖွဲ့အစည်းများကို ဖွဲ့စည်းရန် အဖွဲ့အစည်းများကို ဖွဲ့စည်းရန်	ကျား + မ
အဖွဲ့အစည်းများကို ဖွဲ့စည်းရန် အဖွဲ့အစည်းများကို ဖွဲ့စည်းရန်	ကျား + မ

၁။ မျှော်မှန်ခြင်း- နောင်လာမည့် (၅)နှစ် အတွင်း ကျေးရွာတွင် မြို့ဝေး မျှော်မှန်လျာထားချက်များအား တင်ပြပါ။

ဆိုင်ရာတွဲ၊ လွှဲပြောင်းမှုများမှ တင်ပြသော အခက်အခဲအတားအဆီးများ

မ.ဒ်. ကေ. နေ. နှစ် နှား. လာရမသင် မေ့မည်	□ ကျား ဝေ ဝတ်ကျား + မ
ခေတ်. ကွဲ. တံတား. နိုင်ငံ. နှစ် နှား. လာရမသင်မေ့မည်	□ ကျား ဝေ ဝတ်ကျား + မ
နီး. မြို့ပြ မြေ နှား. သား. နှား. စာချုပ် ရန် နှင့် ညာဘက် နှား. လာရမသင်မေ့မည်	□ ကျား ဝေ ဝတ်ကျား + မ
စာပြန်. ဝိုင်း. မြို့ပြ မြေ စာပေ မှ နှစ် နှား. နှစ်. နှစ်. နှစ်. နှစ်. လာမည်	□ ကျား ဝေ ဝတ်ကျား + မ
သေ. ပေ. ခု. မြို့ပြ မြေ မှ မြေ နှား. လာမည်	□ ကျား ဝေ ဝတ်ကျား + မ
သေ. လာ. သေ. နှစ်. လာ. လာ. မေ့မည်	□ ကျား ဝေ ဝတ်ကျား + မ
စာသင်စာတမ်း. နှစ်. လာ. လာ. လာ မေ့မည်	ကျား + မ
နီး. မြို့. မြို့. မြို့. မြို့. မြို့. မြို့. မြို့ လာမည်	ကျား + မ
မြေ. မြေ. မြေ. မြေ. မြေ. မြေ. မြေ လာမည်	ကျား + မ
စာသင်စာတမ်း. နှစ်. လာ. လာ. လာ လာမည်	ကျား + မ

၈။ လူထုဝင်ကိန်း၏ လာမည့် (၄)နှစ်အတွက် အကျုံးဝင်သော ဦးစားပေး ဖွံ့ဖြိုးတိုးတက်မှု လုပ်ငန်း အစီအစဉ်များအားဖော်ပြပါ။

ဦးစားပေး အဆင့် သတ်မှတ်ချက်	ကျေးရွာအတွက် ဦးစားပေး ဖွံ့ဖြိုးတိုးတက်မှု လုပ်ငန်းစဉ်များ	အဆိုပြုသူ(အမျိုးသားများ/အမျိုးသမီးများ/အမျိုးသား+အမျိုးသမီး)	အခန်းကဏ္ဍ	ခန့်မှန်း ကုန်ကျစရိတ်	အကျိုးခံစားခွင့်ရှိသူခန့်မှန်းခြေအရေအတွက်		
					ကျား	မ	စုစုပေါင်း
၀	ရွာတွင်း ကွန်ကရစ်လမ်း	အမျိုးသား + မီးသီး	ပလတ်စတစ် အမှတ် ၅၀	၃၀၈၀၀၀	၃၇၉	၃၈၃	၇၆၂
၂	ရေချောင်း ကူးတံတား မဆင့် ဖြင့် အေးအေး	မီးသီး	မီးသီး	၃၅၀၀၀	၃၇၉	၃၈၃	၇၆၂
၃	မူပေးစင် ချိန်	မီးသီး	မီးသီး	၁၀၀၀၀	၃၇၉	၃၈၃	၇၆၂
၄	ဆေးကုစင် တို့လုပ်	မီးသီး	မီးသီး	၃၀၇၂၀	၃၇၉	၃၈၃	၇၆၂
၅	ခင်းပေး ချိန်	မီးသီး	မီးသီး	၅၀၀၀၀	၃၇၉	၃၈၃	၇၆၂
၆	သောက်ရေ ရေကန်	မီးသီး	မီးသီး	၅၀၀၀၀	၃၇၉	၃၈၃	၇၆၂
၇	အသေရေ ကူးခြင်း	မီးသီး	မီးသီး	၅၀၀၀၀	၃၇၉	၃၈၃	၇၆၂

၉။ လူထုဝင်ကိန်း၏ လာမည့် (၄) နှစ်အတွက် အကျုံးဝင်သော ဦးစားပေး ဖွံ့ဖြိုးတိုးတက်မှု လုပ်ငန်း အစီအစဉ်များအားဖော်ပြပါ။

အဆင့်	ကျေးရွာအတွက် ဦးစားပေး ဖွံ့ဖြိုးတိုးတက်မှု လုပ်ငန်းစဉ်များ	အဆိုပြုသူ (အမျိုးသားများ/အမျိုးသမီးများ/အမျိုးသား+အမျိုးသမီး)	အခန်းကဏ္ဍ
၀	ခင်းပေးခြင်း ဖြင့် အေးအေး	မီးသီး	မီးသီး
၂	မူပေးစင်	မီးသီး	မီးသီး
၃	သား နား ချိန်	မီးသီး	မီးသီး
၄	မီးသီး	မီးသီး	မီးသီး
၅	မီးသီး	မီးသီး	မီးသီး

ခေါင်းဆောင်၊ ကျေးရွာဝင်ကိန်းအထောက်အကူပြုကော်မတီမှအတည်ပြုသည်။

အမည် ဦးကျော်စွာ လက်မှတ်  နေ့စွဲ ၂၀.၁၀.၂၀၁၉

ခုံးဖြတ်ချက်

ဧည့်သည်အဖွဲ့ဝင်များ၏ အားပေးမှုများကြောင့် နှစ်စဉ်ကျင်းပသော
အခမ်းအနားတို့တွင် ချစ်မြတ်နိုးစွာ စုပေါင်းဆောင်ရွက်ခဲ့ပြီး ဧည့်သည်
များ၏ ဆန္ဒများကို စိစစ်ဆောင်ရွက်ခဲ့ပါသည်။

ဤကော်မရှင်၏ အထောက်အကူဖြင့် နှစ်စဉ်
(၁၀.၁၀) မှ ချိတ်ဆက်ဆောင်ရွက်ပါမည်။

အထောက်အကူပြု
ဦးအောင်
အဖွဲ့ဝင်များ
အဖွဲ့ဝင်များ

ဦးအောင်
အဖွဲ့ဝင်များ

အဖွဲ့ဝင်များ

အဖွဲ့ဝင်များ

၁။ စတင်ပေးပို့ရမည့်အခါ - စတင်ပေးပို့ရမည့်အခါ
 ၂။ စတင်ပေးပို့ရမည့်အခါ - ၂၀၂၀ ခုနှစ်
 ၃။ စတင်ပေးပို့ရမည့်အခါ - ၂၀၂၀ ခုနှစ်
 ၄။ စတင်ပေးပို့ရမည့်အခါ - ၂၀၂၀ ခုနှစ်
 ၅။ စတင်ပေးပို့ရမည့်အခါ - ၂၀၂၀ ခုနှစ်

ဤအခန်းကဏ္ဍတွင် အောက်ဖော်ပြပါအတိုင်း စတင်ပေးပို့ရမည့်အခါ
 စတင်ပေးပို့ရမည့်အခါ - စတင်ပေးပို့ရမည့်အခါ
 စတင်ပေးပို့ရမည့်အခါ - စတင်ပေးပို့ရမည့်အခါ
 စတင်ပေးပို့ရမည့်အခါ - စတင်ပေးပို့ရမည့်အခါ
 စတင်ပေးပို့ရမည့်အခါ - စတင်ပေးပို့ရမည့်အခါ

၁။ စတင်ပေးပို့ရမည့်အခါ - စတင်ပေးပို့ရမည့်အခါ
 ၂။ စတင်ပေးပို့ရမည့်အခါ - စတင်ပေးပို့ရမည့်အခါ
 ၃။ စတင်ပေးပို့ရမည့်အခါ - စတင်ပေးပို့ရမည့်အခါ
 ၄။ စတင်ပေးပို့ရမည့်အခါ - စတင်ပေးပို့ရမည့်အခါ
 ၅။ စတင်ပေးပို့ရမည့်အခါ - စတင်ပေးပို့ရမည့်အခါ

(အမျိုးသား + အမျိုးသမီး)
 (အမျိုးသား + အမျိုးသမီး)
 (အမျိုးသား + အမျိုးသမီး)
 (အမျိုးသား + အမျိုးသမီး)
 (အမျိုးသား + အမျိုးသမီး)

ဦးအောင်နိုင် (စီမံကိန်းဥက္ကဋ္ဌ)၊ ဒေါ်ခင်စန်းစိန် (စီမံကိန်းဥက္ကဋ္ဌ)

(၆) ကျေးဇူးတင်စွာဖြင့် (၂၀၁၁ ခုနှစ် + ၂၀၁၂ ခုနှစ်)

(၇) အကျဉ်းချုပ် (၂၀၁၁ ခုနှစ် + ၂၀၁၂ ခုနှစ်)

အထောက်အကူပြုရန်အတွက် မန္တလေးတိုင်းဒေသကြီး၊ တောင်ပူမြို့နယ်၊
တောင်ပူမြို့နယ်အကျဉ်းချုပ်စာတမ်းများကို အကျဉ်းချုပ်စာတမ်း မြေအကျဉ်းချုပ်
စာတမ်းများအား အကျဉ်းချုပ်စာတမ်းနှင့် အကျဉ်းချုပ်စာတမ်း စီစဉ်
ပေးအပ်ခြင်းဖြစ်ကြောင်း ဖော်ပြပါဦးစွာ ဖော်ပြပါဦးစွာ ဖော်ပြပါဦးစွာ

(၈) စီမံကိန်းရေးရာဌာန (၂၀၁၁ ခုနှစ် + ၂၀၁၂ ခုနှစ်)

(၉) စီမံကိန်းရေးရာဌာန (၂၀၁၁ ခုနှစ် + ၂၀၁၂ ခုနှစ်)

(၁၀) အကျဉ်းချုပ်စာတမ်း (၂၀၁၁ ခုနှစ် + ၂၀၁၂ ခုနှစ်)

(၁၁) စီမံကိန်းရေးရာဌာန (၂၀၁၁ ခုနှစ် + ၂၀၁၂ ခုနှစ်)

(၁၂) အကျဉ်းချုပ်စာတမ်း (၂၀၁၁ ခုနှစ် + ၂၀၁၂ ခုနှစ်)

အကျဉ်းချုပ်စာတမ်းကို အကျဉ်းချုပ်စာတမ်းအဖြစ် အကျဉ်းချုပ်စာတမ်း

အကျဉ်းချုပ်စာတမ်းအဖြစ် အကျဉ်းချုပ်စာတမ်းအဖြစ် အကျဉ်းချုပ်စာတမ်း

အကျဉ်းချုပ်စာတမ်း
စီမံကိန်းရေးရာဌာန
(၂၀၁၁ ခုနှစ် + ၂၀၁၂ ခုနှစ်)
၂၀၁၁ ခုနှစ်

အကျဉ်းချုပ်စာတမ်း
အကျဉ်းချုပ်စာတမ်း
အကျဉ်းချုပ်စာတမ်း (စီမံကိန်းရေးရာဌာန) (စီမံကိန်းရေးရာဌာန)

ကျေးဇူးတင်စာပေးလုပ်ငန်းချုပ်စာတမ်း

ကဏ္ဍ	ပုံစံအမျိုးအစား	လုပ်ငန်းအမျိုးအစား	အဆိုပြုသူ(အဖွဲ့အစည်း)			ရက်စွဲ	သတ်မှတ်ချက်အရည်အချင်း (အမှတ်)	မှတ်ချက်
			၀	၀၀၁	၀၀၀၀			
(စာပေနှင့်ပညာရေး/အားကစား/အားထုတ်ရေး/အားကစား/အားထုတ်ရေး)	၀	အားကစားကျွမ်းကျင်ရေး		✓		၂၀၁၉	အားကစားကျွမ်းကျင်ရေး	
	၂	အားကစားကျွမ်းကျင်ရေး		✓		၂၀၁၉	အားကစားကျွမ်းကျင်ရေး	
	၃	အားကစားကျွမ်းကျင်ရေး		✓		၂၀၁၉	အားကစားကျွမ်းကျင်ရေး	
	၄	အားကစားကျွမ်းကျင်ရေး		✓		၂၀၁၉	အားကစားကျွမ်းကျင်ရေး	
	၅							
	၆							
	၇							
	၈							
	၉							
(အားကစားပညာရေး/အားကစားပညာရေး)	၀	အားကစားပညာရေး		✓		၂၀၁၉	အားကစားပညာရေး	
	၂	အားကစားပညာရေး		✓		၂၀၁၉	အားကစားပညာရေး	
	၃	အားကစားပညာရေး		✓		၂၀၁၉	အားကစားပညာရေး	
	၄							
	၅							
(အားကစားပညာရေး/အားကစားပညာရေး)	၀	အားကစားပညာရေး		✓		၂၀၁၉	အားကစားပညာရေး	
	၂							
	၃							
	၄							
	၅							
အားကစားပညာရေး	၀	အားကစားပညာရေး		✓		၂၀၁၉	အားကစားပညာရေး	
	၂	အားကစားပညာရေး		✓		၂၀၁၉	အားကစားပညာရေး	
	၃	အားကစားပညာရေး		✓		၂၀၁၉	အားကစားပညာရေး	
	၄							
	၅							