

ပြည်ထောင်စု သမ္မတ မြန်မာနိုင်ငံတော် အစိုးရ
 စိုက်ပျိုးရေး၊ မွေးမြူရေးနှင့် ဆည်မြောင်းဝန်ကြီးဌာန
 ကျေးလက်ဒေသ ဖွံ့ဖြိုးတိုးတက်ရေး ဦးစီးဌာန
 ပေါင်မြို့နယ်



လူထုဗဟိုပြု စီမံကိန်း

National Community Driven Development Project (NCDDP)



ကျေးရွာဖွံ့ဖြိုးရေး အစီအစဉ်

Village Development Plan (VDP)

တောင်သူစုကျေးရွာ၊ ကျုံကကျေးရွာအုပ်စု

၂၀၁၇ ခုနှစ်

ဖွန်လ

ပေါင်မြို့နယ်

တောင်သူစုကျေးရွာ၊ကျုံကကျေးရွာအုပ်စု

မာတိကာ

၁။ မြို့နယ်မြေပုံ

၂။ ကျေးရွာမြေပုံ (တည်နေရာ)

၃။ အုပ်စုတွင် ပါဝင်သော ကျေးရွာများ စာရင်း

၄။ ကျေးရွာအခြေခံ အချက်အလက်များ (ကျေးရွာ သမိုင်းကြောင်း)

၅။ လူထုပူးပေါင်းပါဝင်သော လူမှု ဆန်းစစ်ခြင်းနှင့် အကဲဖြတ်ခြင်းလုပ်ငန်းစဉ် (အကျဉ်းချုပ်ပြဇယား)

၆။ ကျေးရွာ ဖွံ့ဖြိုးရေး အစီအစဉ်အတွက် အသုံးပြုခဲ့သော PRA tools များနှင့် တစ်ခုချင်းစီအတွက် သုံးသပ်ချက်များ

၇။ ကော်မတီဝင်များ ရွေးချယ်ခြင်းနှင့်ကျေးရွာဖွံ့ဖြိုးရေး အစီအစဉ်ဆောင်ရွက်မှု မှတ်တမ်းဇာတ်ပုံများ

၈။ ကျေးရွာ အချက်အလက် (ပုံစံ-၁)

၉။ စီမံကိန်းစက်ဝန်း အချိန်ဇယား (ပုံစံ-၂)

၁၀။ ကျေးရွာဖွံ့ဖြိုးရေး ဦးစားပေး အစီအစဉ် (ပုံစံ-၃)

၁၁။ ကျေးရွာအုပ်စု စီမံကိန်း လုပ်ငန်းခွဲ ရွေးချယ်ခြင်း (ပုံစံ-၄)

၁၂။ အစည်းအဝေးမှတ်တမ်း

၁၃။ ကဏ္ဍအလိုက် ဦးစားပေး ဖွံ့ဖြိုးရေး လုပ်ငန်းစဉ်များ

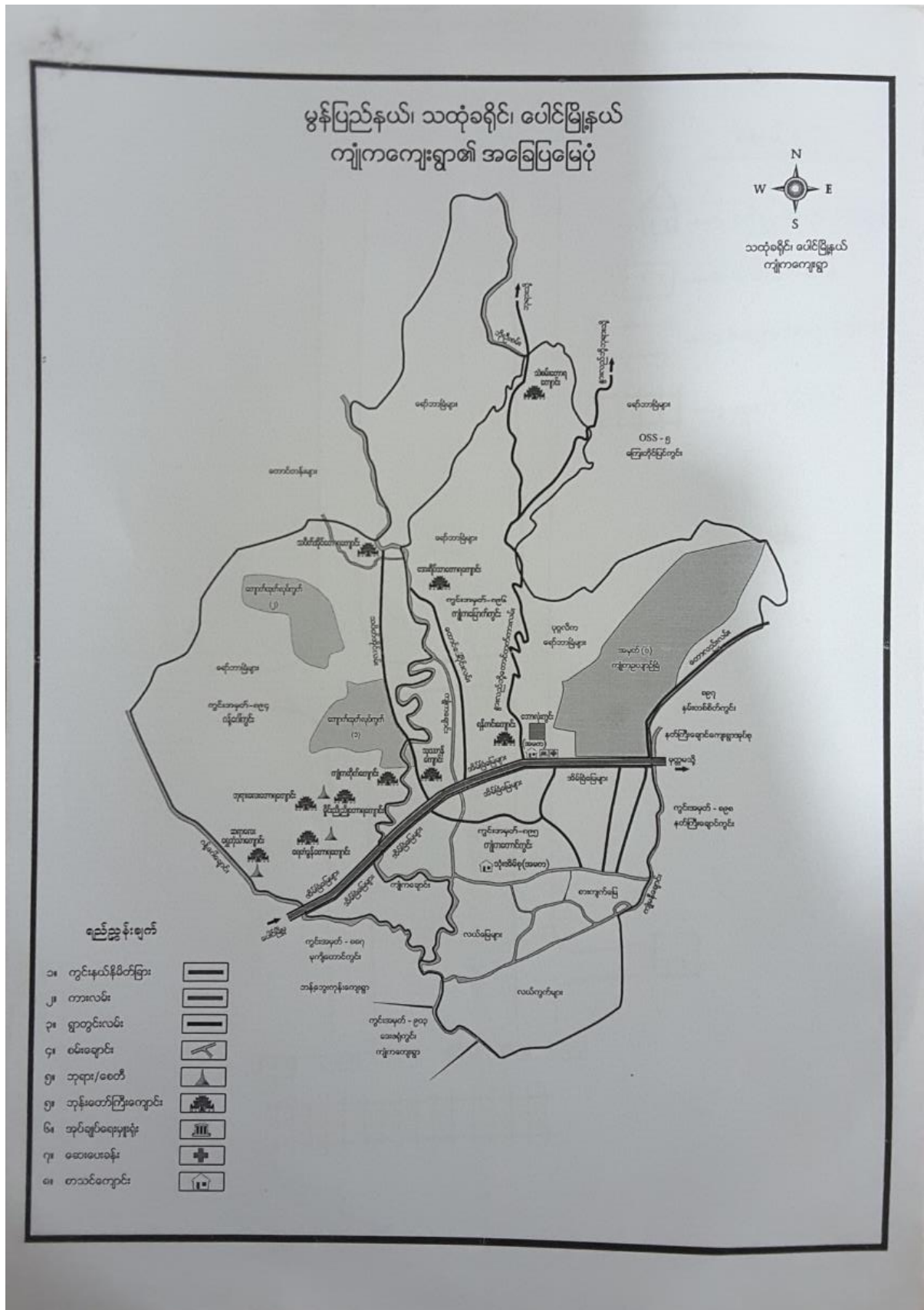
၁၄။ VDP အရည်သွေး ထိန်းချုပ်မှု ပုံစံ

၁။ မြို့နယ်မြေပုံ



တောင်သူစုကျေးရွာ၊ ကျုံကကျေးရွာအုပ်စု

၂။ ကျေးရွာမြေပုံ (တည်နေရာ)



တောင်သူစုကျေးရွာ၊ကျုံကကျေးရွာအုပ်စု

၃။ ကျုံ့ကကျေးရွာအုပ်စုတွင် ပါဝင်သော ကျေးရွာများ စာရင်း

၁။ တောင်သူစုကျေးရွာ

၂။ ပိတောက်ကုန်းကျေးရွာ

၃။ သုံးအိမ်စုကျေးရွာ

၄။ အရှေ့ပိုင်းကျေးရွာ

၅။ အလယ်ရွာကျေးရွာ

၆။ ကရင်စုကျေးရွာ

တို့ဖြစ်ပါသည်။

၄။ ကျေးရွာအခြေခံ အချက်အလက်များ (ကျေးရွာ သမိုင်းကြောင်း)

ကျေးရွာသမိုင်းကြောင်း

ကောင်းမှုစုကျေးရွာသည် ကျေးရွာကျေးရွာ နယ်စပ်တွင် ရှိသော အကျယ်အဝန်းမှာ မြေဧရိယာ ၆၅၀ ဧကခန့် ရှိပြီး အရှည် ၆၀၀ မီတာ၊ အနံ့ ၅၀၀ မီတာ ရှိသည်။ ကျေးရွာ၏ အနီးအနားတွင် ရေအရင်းအမြစ် မရှိသော်လည်း ရေအရင်းအမြစ်များကို ရေကန်များဖြင့် ထိန်းသိမ်းထားသည်။

ကျေးရွာတွင် ရေအရင်းအမြစ်များသည် သယ်ယာပို့ဆောင်ရေး ကျခက်ပြီး ရေရရှိရန် အလွန်ခက်ခဲသည်။ ကျေးရွာတွင် ရေအရင်းအမြစ် (၆၅) မီတာခန့် ရှိပြီး အနီးအနားတွင် ရေအရင်းအမြစ် မရှိသော်လည်း ရေအရင်းအမြစ်များကို ရေကန်များဖြင့် ထိန်းသိမ်းထားသည်။

ကျေးရွာတွင် ရေအရင်းအမြစ်များသည် သယ်ယာပို့ဆောင်ရေး ကျခက်ပြီး ရေရရှိရန် အလွန်ခက်ခဲသည်။ ကျေးရွာတွင် ရေအရင်းအမြစ် (၆၅) မီတာခန့် ရှိပြီး အနီးအနားတွင် ရေအရင်းအမြစ် မရှိသော်လည်း ရေအရင်းအမြစ်များကို ရေကန်များဖြင့် ထိန်းသိမ်းထားသည်။

ကျေးရွာတွင် ရေအရင်းအမြစ်များသည် သယ်ယာပို့ဆောင်ရေး ကျခက်ပြီး ရေရရှိရန် အလွန်ခက်ခဲသည်။ ကျေးရွာတွင် ရေအရင်းအမြစ် (၆၅) မီတာခန့် ရှိပြီး အနီးအနားတွင် ရေအရင်းအမြစ် မရှိသော်လည်း ရေအရင်းအမြစ်များကို ရေကန်များဖြင့် ထိန်းသိမ်းထားသည်။

ကျေးရွာတွင် ရေအရင်းအမြစ်များသည် သယ်ယာပို့ဆောင်ရေး ကျခက်ပြီး ရေရရှိရန် အလွန်ခက်ခဲသည်။ ကျေးရွာတွင် ရေအရင်းအမြစ် (၆၅) မီတာခန့် ရှိပြီး အနီးအနားတွင် ရေအရင်းအမြစ် မရှိသော်လည်း ရေအရင်းအမြစ်များကို ရေကန်များဖြင့် ထိန်းသိမ်းထားသည်။

ကျေးရွာတွင် ရေအရင်းအမြစ်များသည် သယ်ယာပို့ဆောင်ရေး ကျခက်ပြီး ရေရရှိရန် အလွန်ခက်ခဲသည်။ ကျေးရွာတွင် ရေအရင်းအမြစ် (၆၅) မီတာခန့် ရှိပြီး အနီးအနားတွင် ရေအရင်းအမြစ် မရှိသော်လည်း ရေအရင်းအမြစ်များကို ရေကန်များဖြင့် ထိန်းသိမ်းထားသည်။

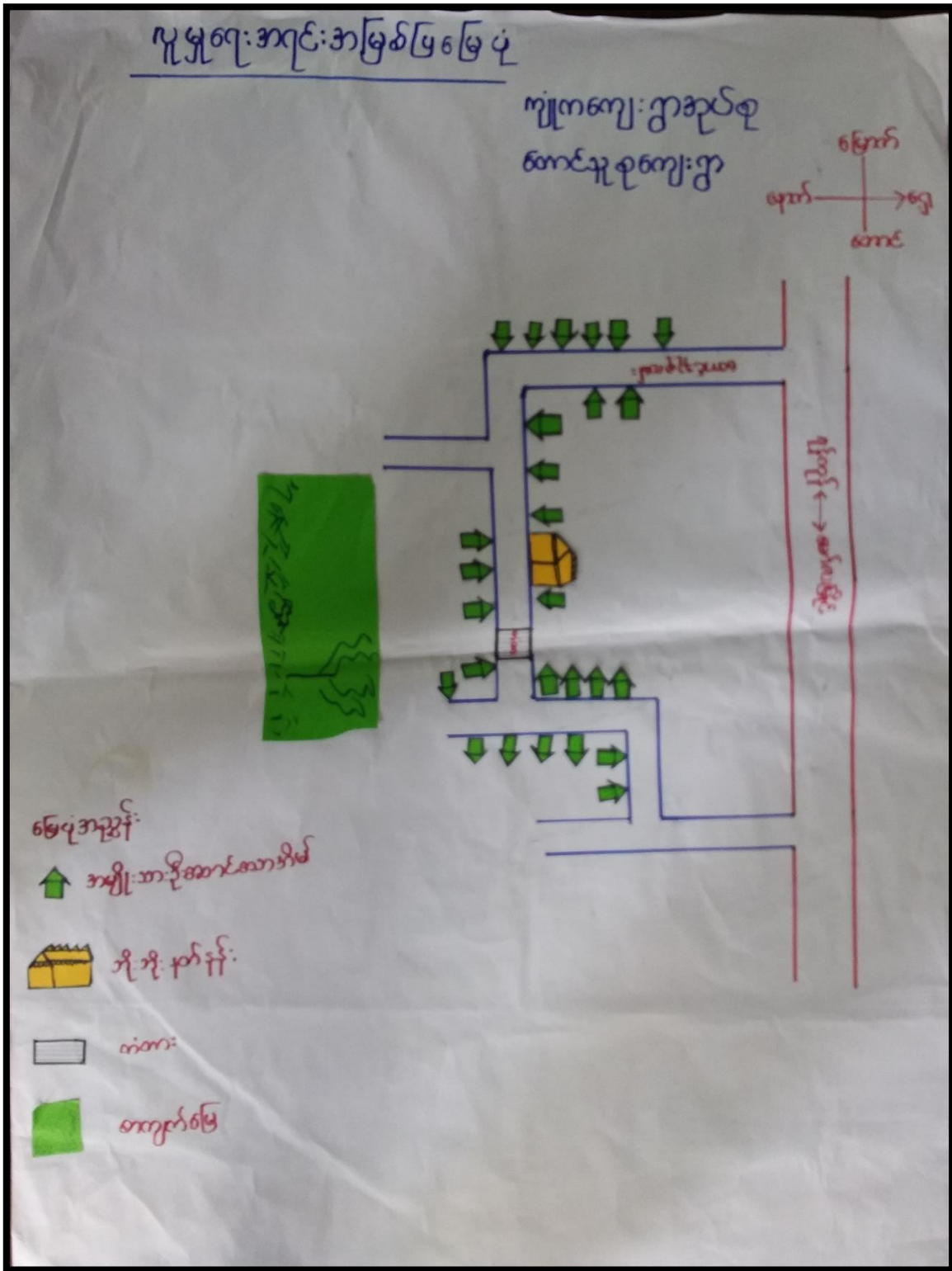
၅။ လူထုပူးပေါင်းပါဝင်သော လူမှု ဆန်းစစ်ခြင်းနှင့် အကဲဖြတ်ခြင်းလုပ်ငန်းစဉ်
(အကျဉ်းချုပ်ပြဇယား)

တောင်သူစုကျေးရွာ
ကျေးကွက်ကျေးရွာ

စဉ်	ကဏ္ဍ	အဖွဲ့	ဦးတည်ချက်	တက်ရောက်သူ			ဆွေးနွေးချက်များ
				ကျား	မ	စုစုပေါင်း	
၁	ကျေးရွာအုပ်စုအဖွဲ့		၂၀၁၂/၂၀၁၃ ခုနှစ် ရွာသားများ	၁၁	၂၁	၃၂	ကိစ္စရပ်များ၊ အရေးအခင်းများ၊ ကျေးရွာအုပ်စုအဖွဲ့အစည်း၊ ကျေးရွာအုပ်စုအဖွဲ့အစည်းများ၊ အရေးအခင်း
၂	ကျေးရွာအုပ်စုအဖွဲ့ အဖွဲ့အစည်းများ		ကျေးရွာအုပ်စုအဖွဲ့ ရွာသားများ	၁၁	၂၁	၃၂	ကျေးရွာအုပ်စုအဖွဲ့အစည်း၊ ကျေးရွာအုပ်စုအဖွဲ့အစည်း၊ ကျေးရွာအုပ်စုအဖွဲ့အစည်း၊ ကျေးရွာအုပ်စုအဖွဲ့အစည်း
၃	ပိုင်ဆိုင်မှုအဖွဲ့		ကျေးရွာအုပ်စုအဖွဲ့ ကျေးရွာအုပ်စုအဖွဲ့	၁၁	၂၁	၃၂	ကျေးရွာအုပ်စုအဖွဲ့အစည်း၊ ကျေးရွာအုပ်စုအဖွဲ့အစည်း၊ ကျေးရွာအုပ်စုအဖွဲ့အစည်း၊ ကျေးရွာအုပ်စုအဖွဲ့အစည်း
၄	ကျေးရွာအုပ်စုအဖွဲ့		ကျေးရွာအုပ်စုအဖွဲ့ ကျေးရွာအုပ်စုအဖွဲ့	၁၁	၂၁	၃၂	ကျေးရွာအုပ်စုအဖွဲ့အစည်း၊ ကျေးရွာအုပ်စုအဖွဲ့အစည်း၊ ကျေးရွာအုပ်စုအဖွဲ့အစည်း၊ ကျေးရွာအုပ်စုအဖွဲ့အစည်း
၅	ကျေးရွာအုပ်စုအဖွဲ့		ကျေးရွာအုပ်စုအဖွဲ့ ကျေးရွာအုပ်စုအဖွဲ့	၁၁	၂၁	၃၂	ကျေးရွာအုပ်စုအဖွဲ့အစည်း၊ ကျေးရွာအုပ်စုအဖွဲ့အစည်း၊ ကျေးရွာအုပ်စုအဖွဲ့အစည်း၊ ကျေးရွာအုပ်စုအဖွဲ့အစည်း
၆	ကျေးရွာအုပ်စုအဖွဲ့		ကျေးရွာအုပ်စုအဖွဲ့ ကျေးရွာအုပ်စုအဖွဲ့	၁၁	၂၁	၃၂	ကျေးရွာအုပ်စုအဖွဲ့အစည်း၊ ကျေးရွာအုပ်စုအဖွဲ့အစည်း၊ ကျေးရွာအုပ်စုအဖွဲ့အစည်း၊ ကျေးရွာအုပ်စုအဖွဲ့အစည်း

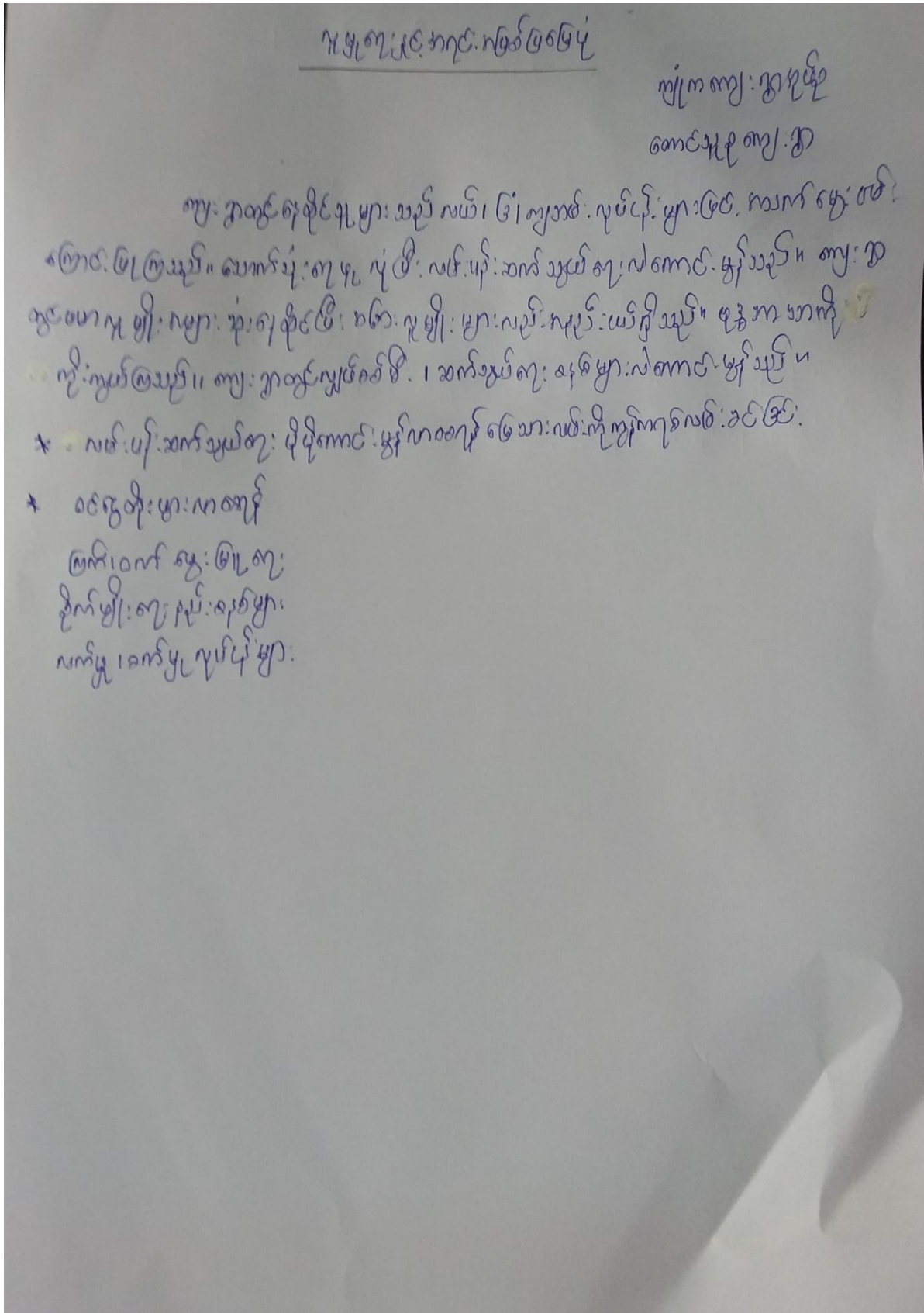
၆။ ကျေးရွာ ဖွံ့ဖြိုးရေး အစီအစဉ်အတွက် အသုံးပြုခဲ့သော PRA tools များနှင့် တစ်ခုချင်းစီအတွက် သုံးသပ်ချက်များ

လူမှုရေးအရင်းအမြစ်ပြပုံ



တောင်သူစုကျေးရွာ၊ကျုံ့ကကျေးရွာအုပ်စု

လူမှုရေးအရင်းအမြစ်ပြပုံ သုံးသပ်ချက်များ



ဥစ္စာဓနကြွယ်ဝမှုပုံ

ဥစ္စာဓနကြွယ်ဝမှုအဆင့်သတ်မှတ်ချက်

ကျေးဇူးတင်အောင်
တောင်းဆိုရမည်

အဆင့်	သတ်မှတ်ချက်များ	အိမ်ထောင်	%
အဆင့်မြင့်	ကား၊ ခိုင်ကယ်၊ ခြံ၊ လယ်၊ နွား၊ ခိတ်	၂၀	၃၃.၃%
အဆင့်အ တင့်	ခိတ်၊ ခြံ၊ ကျတစ် (ဘဝစ်ထူးစိတ်)	၃၀	၅၀%
မပေးရန်	နေ့စား၊ ခိတ် (တဲ၊ ဇက်)	၁၀	၁၆.၇%
		<u>၆၀</u>	<u>၁၀၀%</u>

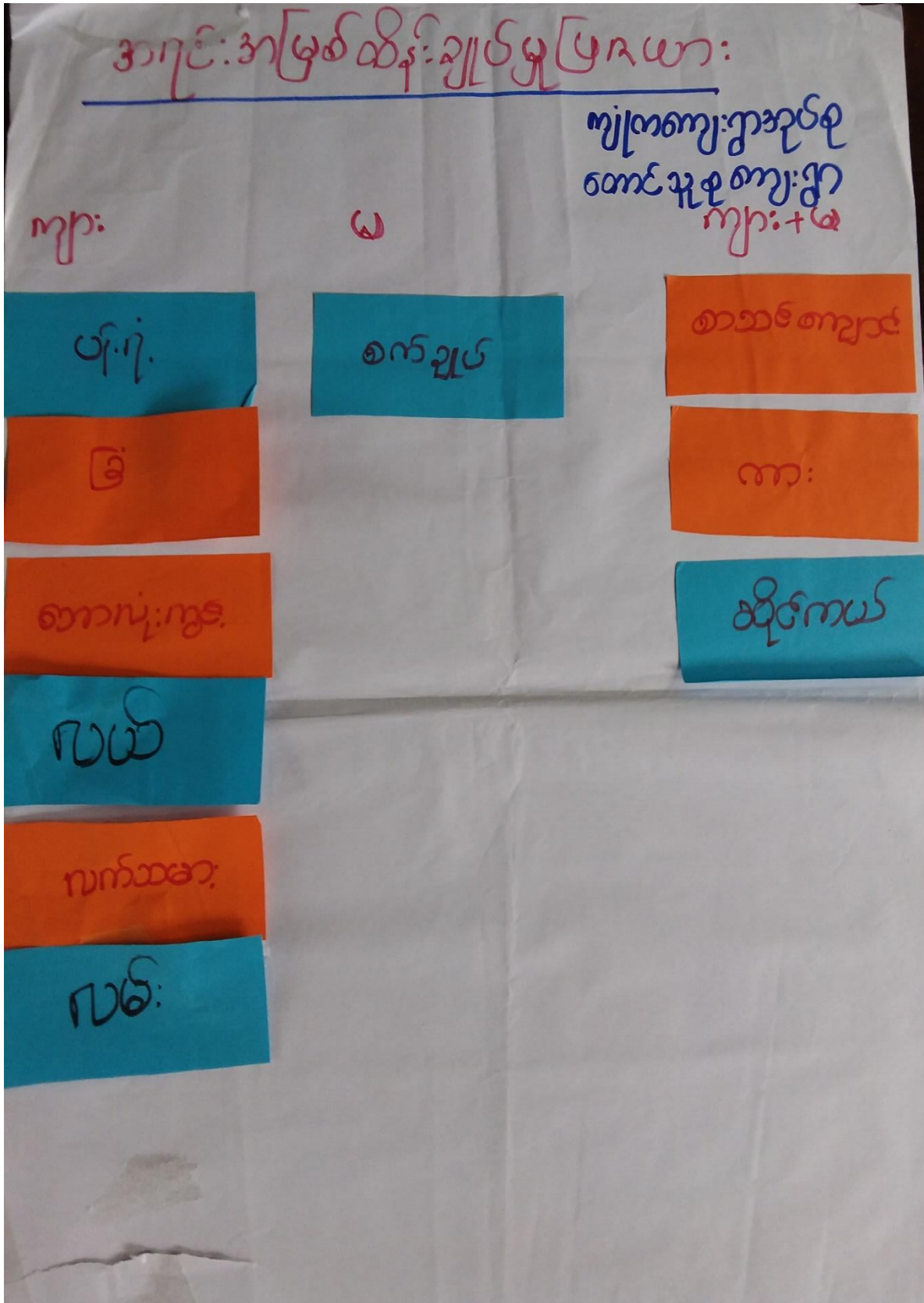
ဥစ္စာနေကြွယ်ဝမှုသုံးသပ်ချက်များ

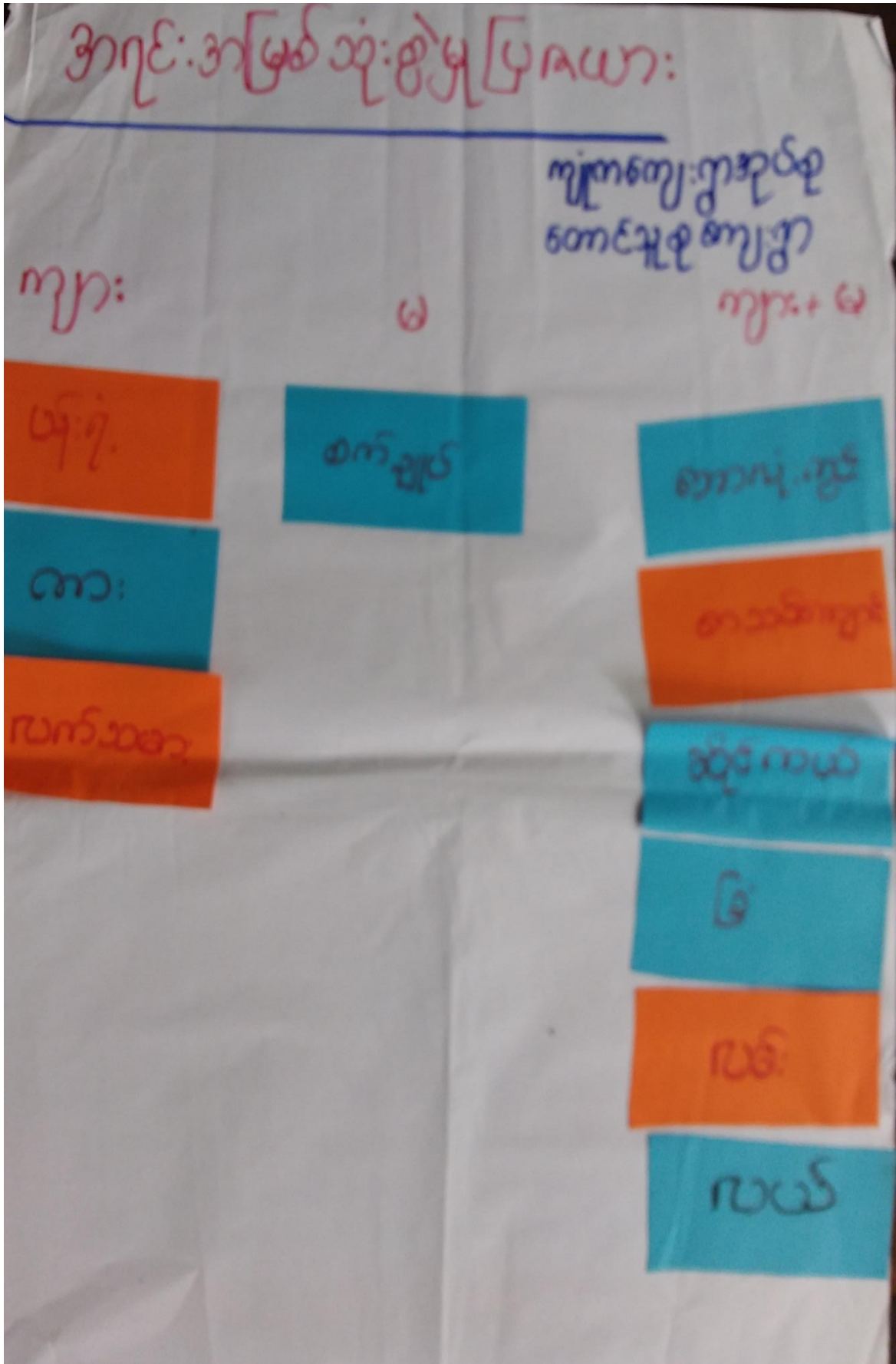
ဥစ္စာနေ ကြွယ်ဝမှုပြဿနာ

ကျုံးကျုံးကျုံးကျုံး
တောင်သူစုကျေးရွာ

ကျုံးကျုံးကျုံးကျုံး (၁၀) နှစ်ရှိပြီ။ နှစ်ပေါင်း၇ သည်၊ ကမ္ဘာလုံးဝ
 ဥစ္စာ မှာ ကျုံးကျုံးကျုံးကျုံး များ ဆာလုပ်ဆောင်၇ ဆာလုပ်ဆောင်၊ ပုံမှန်ဝင်ငွေ မရှိ ဆာလုပ်ဆောင်၊ ဖခင်သည်
 စိုက်ခင်း၊ ကလေးများကို ပညာရေးကို စိုက်ခင်း၊ ဆင်းရဲဒုက္ခသည် ဖြစ်ပါ။ ထိုအခင်း၊ ကမ္ဘာလုံးကျုံး
 ဆုံးရှုံးတွင် ဆင်းရဲဒုက္ခသည် ပါးသူ များ မပိုင်အား၊ နယ်ချိန်တွင် ကမ္ဘာလုံးကျုံးကျုံး၊ ဆုံးရှုံး၊ နယ်ချိန်
 တစ်ပြိုင်နက်များကို ကလေး၊ ဆင်းရဲဒုက္ခသည်၊ ပါးသူ များ၊ ဆင်းရဲဒုက္ခသည်၊ နယ်ချိန်တွင်၊ နယ်ချိန်
 လုပ်ကားချိန်၊ ဝင်ငွေ ၇ သည်။

အရင်းအမြစ်သုံးစွဲမှုနှင့် ထိန်းချုပ်မှုပြပုံ





တောင်သူစုကျေးရွာ၊ ကျုံကကျေးရွာအုပ်စု

အရင်းအမြစ်သုံးစွဲမှုနှင့် ထိန်းချုပ်မှု သုံးသပ်ခြင်းများ

ဝိုင်ဆိုင်မှု ဆန်းစစ်ခြင်း
 တောင်သူစုကျေးရွာ
 ကျုံက ကျေးရွာအုပ်စု

ဆွေးနွေးခြင်းနှင့် ဆန်းစစ်ခြင်း
 ကျေးသားများဆုံးရှုံးစွာစောအာရှမှာ ပန်းဂုံ၊ ကား၊ လက်သမား၊ ဖြေငြိမ်း၊ ကျေး
 သမီး၊ ကျေးသား၊ ကျေးသမီး၊ ကျေးသား၊ ကျေးသမီး၊ ကျေးသား၊ ကျေးသမီး၊ ကျေးသား
 မှာ ကော်လုံးကွင်း၊ စာသင်ကျောင်း၊ ဆိုင်ကယ်၊ ခြံ၊ လမ်း၊ လယ်တို့ဖြစ်သည်။ ကျေးသား
 များ ဆိပ်ချုပ်စောအာရှမှာ ပန်းဂုံ၊ ကော်လုံးကွင်း၊ လက်သမား၊ ဖြေငြိမ်း၊ ကျေးသမီး၊ များ
 ဆိပ်ချုပ်စောအာရှမှာ ကပ်ချုပ်စောအာရှမှာ ကျေးသား၊ ကျေးသမီး၊ ကျေးသား၊ ကျေးသမီး၊ ကျေးသား
 ကျေးသားမှာ လယ်၊ ခြံ၊ စာသင်ကျောင်း၊ ကား၊ ဆိုင်ကယ်တို့ဖြစ်သည်။ ကျေးသားနှင့်
 ကျေးသမီးများမှာ ဆုံးရှုံးစွာစောအာရှမှာ တောင်သူစုကျေးရွာအုပ်စု ပင်ဖြစ်သည်။

ရာသီခွင်ပြပုံ

		ရာသီခွင်ပြဇယား					တောင်သူစုကျေးရွာ ကျေးရွာကျေးရွာ				
		တန်းဂ	ကချန်	တယု	မိခို	မိခေါင်	တောင်ပု လင်း	တောင်ပု ယု	တောင်ပု ကျေးရွာ	တောင်ပု ကျေးရွာ	တောင်ပု ကျေးရွာ
ခြေ			✓	✓	✓						
ရာသီခွင်					✓	✓					
ရာသီခွင်							✓	✓	✓	✓	
တောင်ပု		✓	✓								✓
တောင်ပု						✓	✓	✓			
လယ်			✓	✓	✓				✓	✓	✓
ပွဲကော်များ		✓							✓	✓	
တောင်					✓			✓	✓		
တောင်		✓							✓		

ရာသီခွင်ပြပုံ သုံးသပ်ချက်များ

ရာသီခွင်ပြဇယား

တောင်သူစုကျေးရွာ
ကျေးရွာကျေးရွာ

ကျေးရွာခြေ နန်းစီခြေ

ရာသီခွင်ပြဇယား

ရာသီခွင်ပြဇယား

ရာသီခွင်ပြဇယား

ရာသီခွင်ပြဇယား

ရာသီခွင်ပြဇယား

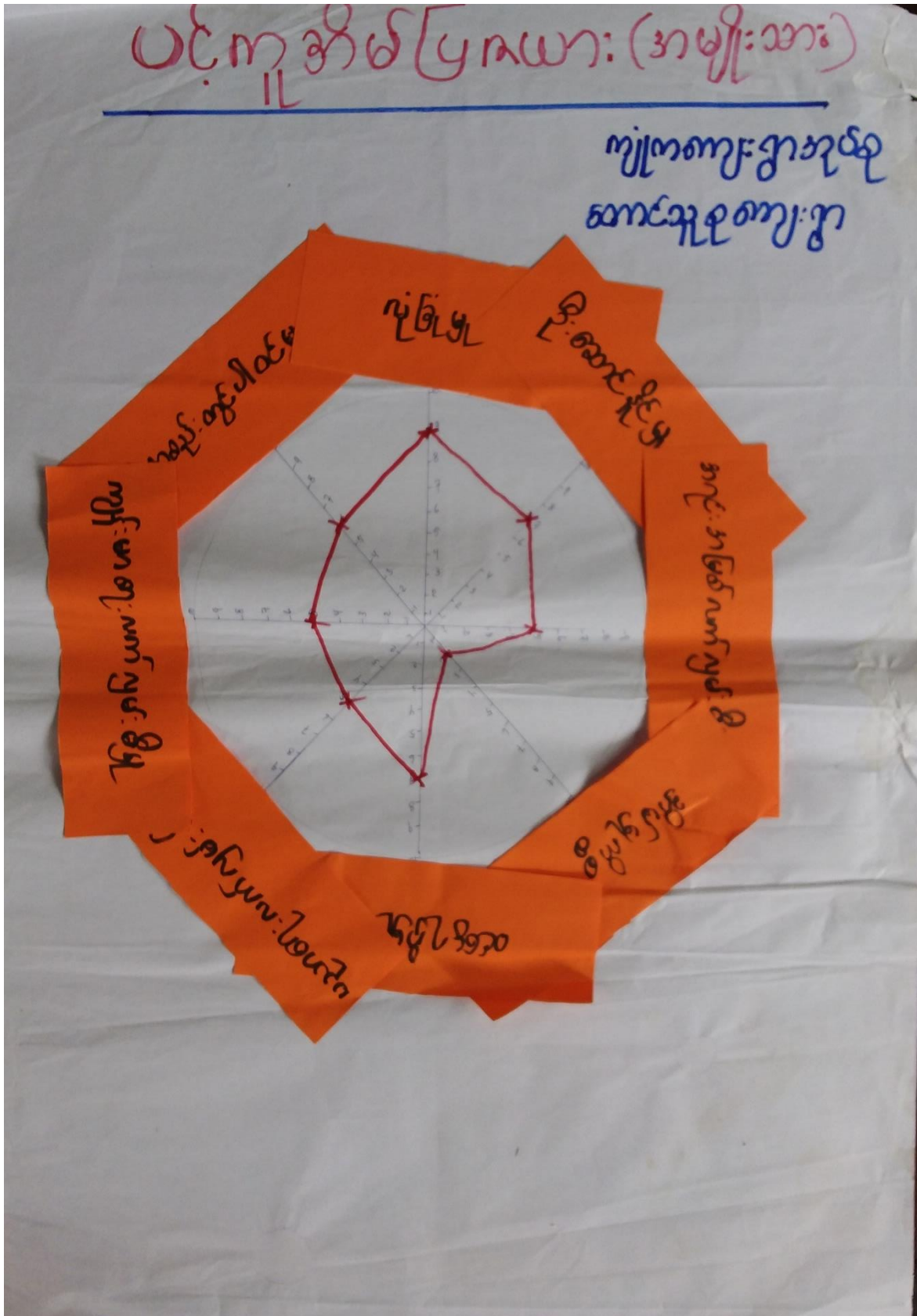
ရာသီခွင်ပြဇယား

ရာသီခွင်ပြဇယား

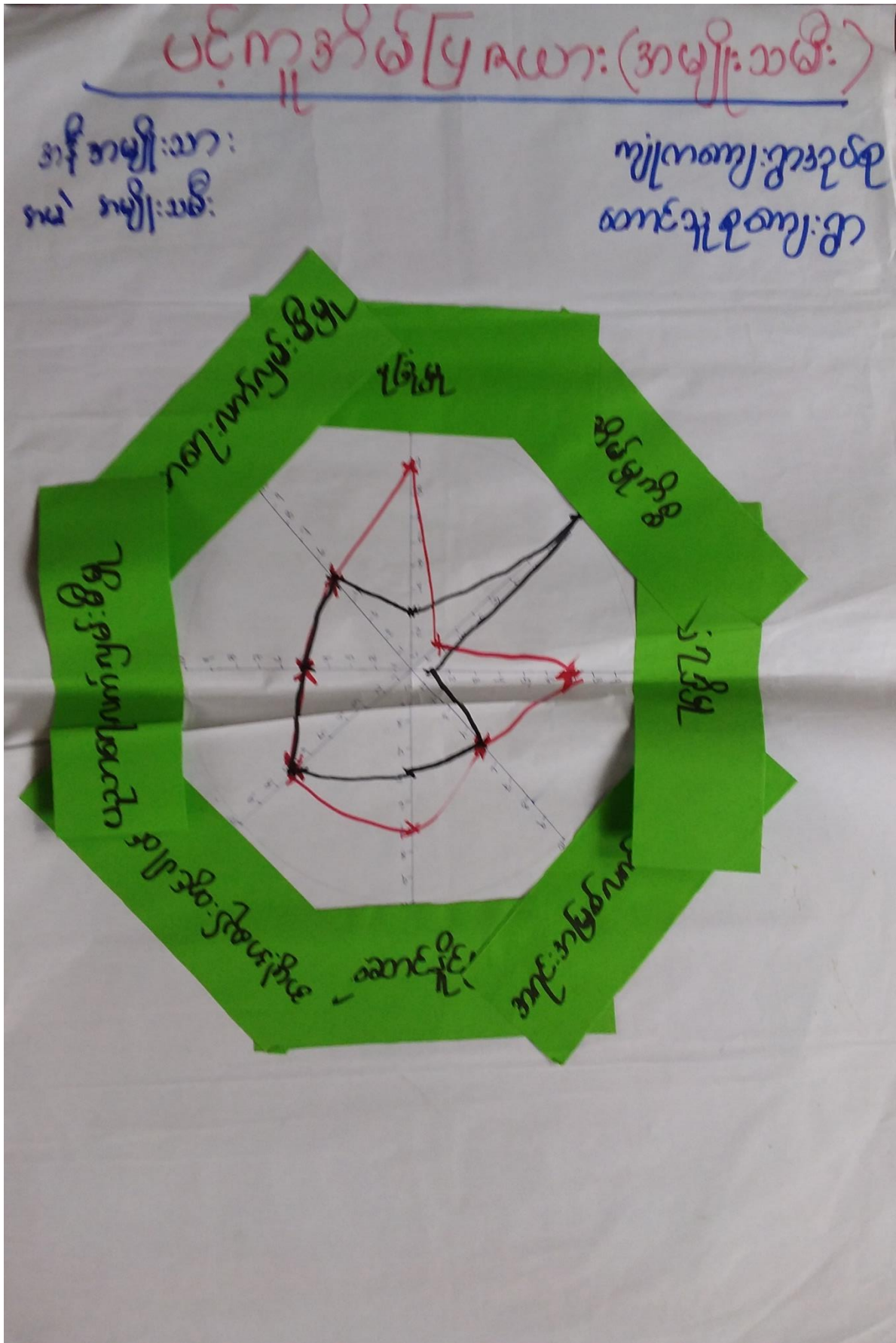
ရာသီခွင်ပြဇယား

ရာသီခွင်ပြဇယား

ပင့်ကူအိမ်ပြဇယားပုံ



တောင်သူစုကျေးရွာ၊ကျုံ့ကကျေးရွာအုပ်စု



တောင်သူစုကျေးရွာ၊ ကျုံကကျေးရွာအုပ်စု


ပင့်ကူအိမ်ပြုဇယားသုံးသပ်ချက်များ

ယင့်ကူအိမ်သုံးသပ်ခြင်း
 တောင်သူစုကျေးရွာ
 ကျုံကကျေးရွာအုပ်စု

ဆွေးနွေးခြင်းနှင့် သုံးသပ်ခြင်း

ကမ္ဘာ့အိမ်ပြုရေးကော်မတီ၊ မြားစပ် ဦးဆောင် နိုင်ငံမျှော် ကမ္ဘာ့အိမ်ပြုရေးကော်မတီ၊ ယှဉ်ပြိုင်၊ ပါးစိ၊
 ဦးကုန်းကျော်၊ တွင်းပါးစိ၊ မြေယာကတူတူပင်ဖြစ်သည်။ ကမ္ဘာ့အိမ်ပြုရေးကော်မတီ၊ ကမ္ဘာ့အိမ်ပြုရေးကော်မတီ၊
 မြားစပ် ယှဉ်ပြိုင်၊ လက်လှမ်းမီ မြေယာကတူတူပင်ဖြစ်သည်။ ကမ္ဘာ့အိမ်ပြုရေးကော်မတီ၊ ကမ္ဘာ့အိမ်ပြုရေးကော်မတီ၊
 ကမ္ဘာ့အိမ်ပြုရေးကော်မတီ၊ သည် ဝင်ရောက်လာကုန် တွင် နိုင်ငံပါးစိ၊ ကမ္ဘာ့အိမ်ပြုရေးကော်မတီ၊ ကမ္ဘာ့အိမ်ပြုရေးကော်မတီ၊
 သည်။ ကျေးရွာတွင် ကမ္ဘာ့အိမ်ပြုရေးကော်မတီ၊ သို့သော် သို့သော် သို့သော် ဆွေးနွေးမှုများ၊ လုပ်ငန်းခွင်နှင့် လုပ်ငန်းခွင်၊
 မြားစပ် ကျေးရွာ၊ တွင်းပါးစိ၊ ကမ္ဘာ့အိမ်ပြုရေးကော်မတီ၊ ကမ္ဘာ့အိမ်ပြုရေးကော်မတီ၊ ကမ္ဘာ့အိမ်ပြုရေးကော်မတီ၊
 လက်လှမ်းမီ ဝင်ရောက် ကူညီ နိုင်သည်။

အဖွဲ့အစည်းချိတ်ဆက်မှုပြပုံ



တောင်သူစုကျေးရွာ၊ကျုံ့ကကျေးရွာအုပ်စု

ကျေးဇူးတင်ရှိသောအဖွဲ့အစည်းများ

ကျွန်ုပ်တို့ကျေးဇူးတင်သည့်အဖွဲ့များ

- ငှက်များအဖွဲ့
- ကမ္ဘာ့ကျေးဇူးတင်အဖွဲ့
- မိခင်ကောသလအဖွဲ့
- နှစ်ချစ်အဖွဲ့
- ဂေါပကအဖွဲ့
- ကျောင်းကန်ကျေးဇူးတင်အဖွဲ့
- ဇီးလင်းအဖွဲ့
- ဘမအဖွဲ့
- ခိုင်ခံ့အဖွဲ့

အဖွဲ့အစည်းများ

မိခင်ကောသလ

ကျွန်ုပ်တို့ကျေးဇူးတင်သည့်အဖွဲ့များ

ကျွန်ုပ်တို့ကျေးဇူးတင်သည့်အဖွဲ့များ

ကျွန်ုပ်တို့ကျေးဇူးတင်သည့်အဖွဲ့များ

တောင်သူစုကျေးရွာကျွန်းကျေးရွာအုပ်စု

အဖွဲ့အစည်းချိတ်ဆက်မှုပြပုံ သုံးသပ်ခြင်းများ

အဖွဲ့အစည်းချိတ်ဆက်မှုပြပုံအား
 တောင်သူစုကျေးရွာ၊ ကျေးရွာအုပ်စု
 ကျေးရွာအုပ်စုအဖွဲ့အစည်းများသည် ကျေးရွာအဖွဲ့အစည်းများ၊ အဖွဲ့အစည်းများနှင့် ဖွဲ့စည်းတက်ရောက်ရန်
 ကိစ္စကိစ္စအောင်မြင်စေရန်။ ကျေးရွာအဖွဲ့အစည်းများနှင့် မိမိတို့အဖွဲ့အစည်းများနှင့် ကျေးရွာအဖွဲ့အစည်းများ
 အဖွဲ့အစည်းအဖွဲ့အစည်းများ ကိုယ်စားပြုရန် ကျေးရွာအဖွဲ့အစည်းများနှင့် ပူးပေါင်းဆောင်ရွက်ရန်။
 ကျေးရွာအဖွဲ့အစည်းများနှင့် ဆက်သွယ်ရန် ကျေးရွာအဖွဲ့အစည်းများ၊ တက်ရောက်မှုများ၊ ကျေးရွာအဖွဲ့အစည်းများ
 မိမိတို့အဖွဲ့အစည်းများနှင့် ဆက်သွယ်ရန် ကျေးရွာအဖွဲ့အစည်းများနှင့် ပူးပေါင်းဆောင်ရွက်ရန်။
 ဆောင်ရွက်ရန်။ ဆောင်ရွက်ရန်နှင့် ပူးပေါင်းဆောင်ရွက်ရန် ကျေးရွာအဖွဲ့အစည်းများနှင့် ပူးပေါင်းဆောင်ရွက်ရန်။
 ကျေးရွာအဖွဲ့အစည်းများနှင့် ဆက်သွယ်ရန် ကျေးရွာအဖွဲ့အစည်းများနှင့် ပူးပေါင်းဆောင်ရွက်ရန်။

၇။ ကော်မတီဝင်များ ရွေးချယ်ခြင်းနှင့်ကျေးရွာဖွံ့ဖြိုးရေး အစီအစဉ်ဆောင်ရွက်မှု မှတ်တမ်းဓာတ်ပုံများ

တောင်သူစုကျေးရွာဖွံ့ဖြိုးရေးစီအစဉ်ဆောင်ရွက်မှုမှတ်တမ်းဓာတ်ပုံများ



တောင်သူစုကျေးရွာ၊ကျုံ့ကကျေးရွာအုပ်စု

၈။ ကျေးရွာ အချက်အလက် (ပုံစံ-၁)

ပုံစံ - ၈ - ၁ ကျေးရွာအခြေခံအချက်အလက်များ (Form PC 1)

လမ်းညွှန်ချက်၊ ကျေးရွာတစ်ရွာသို့ ပထမဆုံးမိတ်ဆက်ခရီး သွားရောက်သောအခါ လူထုစည်းရုံးရေးမှူးသည် ကျေးရွာ ခေါင်းဆောင်များအား ကျေးရွာအချက်အလက်များကို ဖေ့ဘွာရပ်ခံ၍ တောင်းခံရသည်။ ဤအချက်အလက်များကို စီမံကိန်း မိတ်ဆက်အစည်းဝေးပတ်ဝင်တောင်းခံရမည်။ စီမံကိန်းမိတ်ဆက်အစည်းဝေးတွင် လူထုစည်းရုံးရေးမှူးသည် ဤအချက်အလက် များအား စစ်ဆေးပြီး မှန်ကန်အောင်ပြုလုပ်ရမည်။ ငြီးနောက်တွင် လူထုစည်းရုံးရေးမှူးမှ သတင်းအချက်အလက်ထံသို့ Tablets မှ တဆင့် ဖြည့်သွင်းရမည်။

ကျေးရွာခေါင်းဆောင် အမည်	ကျေးရွာခေါင်းဆောင်၏ ဖုန်းနံပါတ်	လူထုစည်းရုံးရေးမှူး၏ အမည်
ဦးပျံးကန်	၀၇- ၇၇၅၅၅၀၇၇၇	မိုးစင်စင်
ပြည်နယ်တိုင်းဒေသကြီး	မြို့နယ်	ကျေးရွာအုပ်စု
မန္တ	ပေါင်	ကျေးရွာ

က၊ လူဦးရေ

လူမျိုးစု	အိမ်ထောင်စုအရေအတွက်	ကိုးကွယ်သည့်ဘာသာ	အိမ်ထောင်စုအရေအတွက်
လူမျိုးစု (၁) မြန်မာ	၆၂	ဘာသာ (၁) ဗုဒ္ဓ	၆၂
လူမျိုးစု (၂) ကရင်	၂	ဘာသာ (၂) မြန်မာ	၂
လူမျိုးစု (၃) -----		ဘာသာ (၃) -----	
လူမျိုးစုရော		ဘာသာရော	
အခြား			
	အရေအတွက်		
ပသန်စွမ်းသူများ	၂		
သက်ကြီးရွယ်အိုများ (၆၅ နှစ် နှင့် အထက်)	၁၄		
စစ်ဘေးရှောင်	-		

	အမျိုးသား (အရေအတွက်)	အမျိုးသမီး (အရေအတွက်)
လူဦးရေ	၁၄၇	၁၁၄
လူမျိုးစု (၁) မြန်မာ	၁၄၄	၁၁၀
လူမျိုးစု (၂) ကရင်	၃	၄
လူမျိုးစု (၃) -----		
အခြား		
အိမ်ထောင်ဦးစီး		

(ခ) အခြေခံအဆောက်အအုံ အသုံးအဆောင်များ

စာသင်ကျောင်း	အမှတ် ခြံစီပါ	ကျန်းမာရေး	အမှတ် ခြံစီပါ	ဘာသာရေး အဆောက် အအုံများ	အမှတ် ခြံစီပါ

အထက်တန်းကျောင်း	<input type="checkbox"/>	ဆေးရုံ	<input type="checkbox"/>	စေတီ	<input type="checkbox"/>
အလယ်တန်းကျောင်း	<input type="checkbox"/>	ကျန်းမာရေးဌာန	<input type="checkbox"/>	ဘုန်းကြီးကျောင်း	<input type="checkbox"/>
မူလတန်းကျောင်း	<input type="checkbox"/>	ကျန်းမာရေးဌာနခွဲ	<input type="checkbox"/>	ဟိန္ဒူဘုရားကျောင်း	<input type="checkbox"/>
မူကြိုကျောင်း	<input type="checkbox"/>	ဆေးပေးခန်း	<input type="checkbox"/>	ခရစ်ယာန်ကျောင်း	<input type="checkbox"/>
အခြား	<input type="checkbox"/>	အခြား	<input type="checkbox"/>	ဗလီ	<input type="checkbox"/>
မှတ်ချက်		မှတ်ချက်		အခြား	<input type="checkbox"/>
				မှတ်ချက်	

(ဂ) ကျွမ်းကျင်သူများမှတ်တမ်း (ကျေးရွာတွင်နေထိုင်သော သို့မဟုတ် တခြားရွာမှလာရောက်သော ကျွမ်းကျင်သူများ)

(၁) စာသင်ကျောင်း			(၂) ကျန်းမာရေး			(၃) လက်မှုပညာရှင်		
	ရွာတွင်နေထိုင်သူ	အခြားရွာမှလာသူ		ရွာတွင်နေထိုင်သူ	အခြားရွာမှလာသူ		ရွာတွင်နေထိုင်သူ	အခြားရွာမှလာသူ
မူလတန်းပြဆရာ/မ	<input checked="" type="checkbox"/>	<input type="checkbox"/>	ဆရာဝန်	<input type="checkbox"/>	<input type="checkbox"/>	လက်သမား	<input checked="" type="checkbox"/>	<input type="checkbox"/>
အထက်တန်းပြဆရာ/မ	<input type="checkbox"/>	<input type="checkbox"/>	လက်ထောက်ကျန်းမာရေးမှူး	<input type="checkbox"/>	<input type="checkbox"/>	ပန်းရံ	<input checked="" type="checkbox"/>	<input type="checkbox"/>
အလယ်တန်းပြဆရာ/မ	<input type="checkbox"/>	<input type="checkbox"/>	အမျိုးသမီးကျန်းမာရေးဆရာမ	<input type="checkbox"/>	<input type="checkbox"/>	လျှပ်စစ်ကျွမ်းကျင်ပီးသမား	<input type="checkbox"/>	<input type="checkbox"/>
မူကြိုဆရာ/မ	<input type="checkbox"/>	<input type="checkbox"/>	သားဖွားဆရာမ	<input type="checkbox"/>	<input type="checkbox"/>	ရေပိုက်သူသည်	<input type="checkbox"/>	<input type="checkbox"/>
အခြား	<input type="checkbox"/>	<input type="checkbox"/>	ပြည်သူ့ကျန်းမာရေးလုပ်သား	<input type="checkbox"/>	<input type="checkbox"/>	စက်ပြင်ဆရာ	<input type="checkbox"/>	<input type="checkbox"/>
မှတ်ချက်			မှတ်ချက်			မှတ်ချက်		

(ဃ) ကျေးရွာသို့ ရောက်ရှိနိုင်သည့် လမ်းအခြေအနေ / ကျေးရွာတစ်ရွာသည် ၎င်း၏ ကျေးရွာအုပ်စုနှင့် ဆက်သွယ်ထားသော လမ်းအခြေအနေ (အောက်ဖိုတိုကိုပိုင်းပါ)

ကျောက်ကြမ်းလမ်း ကတ္တရာလမ်း ကွန်ကရစ်လမ်း မော်တော်ဆိုင်ကယ်လမ်း
 ကျောက်ခင်းလမ်း မြေသားလမ်း လှသွားလမ်း အခြား _____

(င) ကျေးရွာဖွံ့ဖြိုးမှုစီမံချက်

- (၁) လူထုပဟိုပြုစီမံကိန်းမစတင်မီ ဤကျေးရွာတွင်ကျေးရွာဖွံ့ဖြိုးမှု စီမံချက်ရှိခဲ့ပါသလား? ပိုင်းပါ
- (၂) ရှိခဲ့ပါလျှင် ဤစီမံချက်ကို မည်သည့် ရက်တွင်ပြင်ဆင်ခဲ့ပါသနည်း? ရှိပါသည်/မရှိပါ/မသိပါ
- (၃) ဤစီမံချက်ကို ဖြည့်စွက်မှုအတည်ပြုခဲ့ပါသလား? နှစ် ၂၀၁၅/မသိပါ
- ပြုခဲ့ပါသည်/မပြုခဲ့ပါ /မသိပါ

(စ) ဓရီးအကွာအဝေး

- (၁) ဤကျေးရွာ၏ပဟိုမှ ၎င်းကျေးရွာအုပ်စု၏ပဟိုအထိ ဓရီးခိုင်မည်မျှကွာဝေးသနည်း? နှစ် ၂၀၁၅/မသိပါ
- (၂) ဤကျေးရွာမှ ၎င်းကျေးရွာအုပ်စု၏ပဟိုအထိ သွားလာရာတွင်ကြာမြင့်သည့်အချိန်

ခြောက်သွေ့ ရာသီတွင်ကြာချိန် ----- ၁ မိနစ် ----- ထော်လာဂျီ/မော်တော်ဆိုင်ကယ်/ခြေလျင်/လား/မော်တော်ဘုတ်/
 အခြား -----
 မိုးရာသီတွင်ကြာချိန် ----- ၁ မိနစ် ----- ထော်လာဂျီ/မော်တော်ဆိုင်ကယ်/ခြေလျင်/လား/မော်တော်ဘုတ်/
 အခြား -----

(ဆ) ပတ်ဝန်းကျင် ခိုင်ရာ သဘာဝဘေးအန္တရာယ်

ဤကျေးရွာတွင် ရေကြီးခြင်းကဲ့သို့ သဘာဝဘေးအန္တရာယ်ကူးရောက်စေခြင်း ရှိပါသလား။

မရှိပါ ရှိပါသည် ရှိလျှင်ခေါ်ပြပါ _____

(ဇ) ကျေးရွာတွင် ဖွဲ့စည်းထားသော အဖွဲ့အစည်းများ

လူထုဝေဟံပြုစီမံကိန်းမတိုင်မီ ဤကျေးရွာတွင် ကျေးရွာဖွံ့ဖြိုးရေးအတွက် အစိုးရ (သို့) ရွာသားများကိုယ်တိုင်(သို့) စီမံကိန်းတစ်ခုခုမှ ဖွဲ့စည်းထားသည့် အဖွဲ့အစည်းများရှိပါသလား။

(၁) -----

(၂) -----

(ဈ) အထွေထွေအုပ်ချုပ်ရေး ဦးစီးဌာန (GAD) မှ မှတ်တမ်းတင်ထားခြင်း

ဤကျေးရွာသည် A ထွေထွေအုပ်ချုပ်ရေး ဦးစီးဌာန (GAD) မှ မှတ်တမ်းတင်ထားမှု ရှိပါသလား။

မရှိပါ ရှိပါသည်

ကျေးရွာခေါင်းဆောင်

A မည် ဦးပျံအောင်

လက်မှတ် ပရေဗာဗေဒ ၅.၄.၂၀၁၇

လူထုစည်းရုံးရေးမှူး

A မည် မရှိစိတ်ဇွဲ

လက်မှတ် ၀၄.၅ ၅.၄.၂၀၁၇

၉။ စီမံကိန်းစက်ဝန်း အချိန်ဇယား (ပုံစံ-၂)

ပုံစံ - ၀ -၂ - စီမံကိန်းစက်ဝန်းအချိန်ဇယား (PC 2)

လမ်းညွှန်ချက်၊ သက်ဆိုင်ရာလူထုစည်းရုံးရေးမှူး/လက်ထောက်နည်းပညာမှူးများမှ စီမံကိန်းစက်ဝန်းအဆင့်တစ်ခုစီပြီးစီးတိုင်း ကျေးရွာနှင့် ကျေးရွာအုပ်စုအတွက် ဤပုံစံကို ဖြည့်သွင်းရမည်။

စည်းရုံးရေးမှူး/ဝန်ထမ်း အမည် ဒေါ်နီနီ နှင့် ဒေါ်အိမ်မာ

နေ့စွဲ 5.4.2017 စက်ဝန်းအားအမှတ်ခြိမ်းမိ စက်ဝန်း(၁) စက်ဝန်း(၂) စက်ဝန်း(၃) စက်ဝန်း (၄)

ပြည်နယ်/တိုင်း ပဲခူး မြို့နယ် မင်္ဂလာ ကျေးရွာအုပ်စု ကျွဲက ကျေးရွာ စောဇော်

စီမံကိန်းစက်ဝန်းအဆင့်များ	နေ့စွဲ		အစည်းအဝေးတွင်တက်ရောက်သူအရေအတွက်			
	စတင်သည့် နေ့	ပြီးဆုံးသည့်နေ့	အမျိုးသား အရေအတွက်	အမျိုးသမီး အရေအတွက်	အိမ်ထောင်စု အရေအတွက်	လူမျိုးစုတက်ရောက်သူ အရေအတွက် နှင့် လူမျိုးစုအမည်
၁။ ကျေးရွာစီမံကိန်း မိတ်ဆက်အစည်းအဝေး	5.4.2017	5.4.2017	11	21	32	ဗမာ 29 မျိုး 3
၂။ ကျေးရွာဖွံ့ဖြိုးရေး စီမံချက်ရေးဆွဲခြင်း အစည်းအဝေး	5.4.2017	5.4.2017	11	21	32	ဗမာ 47 မျိုး 3
၃။ ကျေးရွာအုပ်စု လုပ်ငန်းဆုံးဖြတ်ချက်ချသည့် အစည်းအဝေး	9.4.2017	9.4.2017	27	30	57	ဗမာ 47 မျိုး 3
၄။ မြို့နယ်အဆင့် စီမံကိန်းရေးဆွဲရေး နှင့် အကောင်အထည်ဖော်ရေးကော်မတီ၏ စီမံကိန်း သုံးသပ်မှု အစည်းအဝေး						
၅။ မြို့နယ်အဆင့် စီမံကိန်းရေးဆွဲရေး နှင့် အကောင်အထည်ဖော်ရေး ကော်မတီ၏ဆုံးဖြတ်မှုကို ရွာသို့ အသိပေး အကြောင်းကြားသည့် အစည်းအဝေး	11.5.2017	11.5.2017	17	23	40	ဗမာ 38 မျိုး 2
၆။ စီမံကိန်းလုပ်ငန်းဆွဲစီမံချက်ရေးဆွဲခြင်း အစည်းအဝေး	14.5.2017	14.5.2017	6	6	12	ဗမာ 12
၆။ စီမံကိန်းလုပ်ငန်း အကောင်အထည်ဖော် ရေးဆွဲခြင်း	14.5.2017	14.5.2017	6	6	12	ဗမာ 12

၆.၂။ ဝယ်ယူရေးအစီအစဉ် ရေးဆွဲခြင်း	14.5.2017	14.5.2017	6	6	12	ဗမာ 12
၆.၃။ ဘဏ္ဍာရေးကုန်ကျမှု လျာထားအစီအစဉ် ရေးဆွဲခြင်း	14.5.2017	14.5.2017	6	6	12	ဗမာ 12
၆.၄။ မြင်/ထိန်းအစီအစဉ် ရေးဆွဲခြင်း	14.5.2017	14.5.2017	6	6	12	ဗမာ 12
၇။ စီမံကိန်းလုပ်ငန်းဆွဲ တိုးတက်မှု တော်ကြည့် အစည်းအဝေး						
၇.၁။ အစည်းအဝေး ပထမအကြိမ်	23.5.2017	23.5.2017	5	4	9	ဗမာ 9
၇.၂။ အစည်းအဝေး ဒုတိယအကြိမ်	28.5.2017	28.5.2017	5	5	10	ဗမာ 10
၇.၃။ အစည်းအဝေး တတိယအကြိမ်						
၈။ စီမံကိန်းလုပ်ငန်းဆွဲ အပြီးသတ်စစ်ဆေးခြင်း အစည်းအဝေး	5.10.17	5.10.17	5	4	9	ဗမာ 10
၉။ လူထုစစ်ဆေးဆွဲအစည်းအဝေး	19.10.17	19.10.17	25	30	55	ဗမာ 55

တောင်သူစုကျေးရွာ၊ကျုံကကျေးရွာအုပ်စု

၁၀။ ကျေးရွာဖွံ့ဖြိုးရေး ဦးစားပေး အစီအစဉ် (ပုံစံ-၃)

ပုံစံ - ၀ - ၃ ကျေးရွာဖွံ့ဖြိုးရေး ဦးစားပေးအစီအစဉ် (Form PC 3)

လမ်းညွှန်စာတမ်း အဆင့်(၃) ကျေးရွာဖွံ့ဖြိုးရေးအစီအစဉ်အစဉ်အစား ပြီးဆုံးသောအခါ ကျေးရွာစီမံကိန်း အထောက်အကူပြု ကော်မတီသည် လူထုစည်းရုံးရေးမှူးအကူအညီဖြင့် ဤပုံစံကိုပြည့်စုံအောင် ဖြည့်သွင်းရမည်။

လူထုစည်းရုံးရေးမှူး/ဝန်ထမ်း အမည် မိုးမိုးဝင်းစွာ

နေ့စွဲ 5.4.2017 စက်ဝန်းအား အမှတ်ခြစ်ပါ (✓) စက်ဝန်း(၁)
 စက်ဝန်း(၂) စက်ဝန်း(၃) စက်ဝန်း(၄)

ပြည်နယ်/တိုင်း မုံရွာ ခြံနယ် ပင် ကျေးရွာအုပ်စု ကျေးရွာ ကျေးရွာ တောင်သူစု

၀။ အခက်အခဲအတားအဆီးများအားရှေးနှေးခြင်း - ယခုလက်ရှိအခြေအနေတွင် ဤကျေးရွာဖွံ့ဖြိုးတိုးတက်ရေးအတွက် အဓိက အခက်အခဲအတားအဆီးများသည် မည်သည့်များဖြစ်ပါသနည်း။ (အမျိုးသား/သမီး အနည်းဆုံးအခက်အခဲ ၅ ခုစီဖော်ပြပါ)

အမျိုးသား အဖွဲ့မှ တင်ပြသောအခက်အခဲအတားအဆီးများ	အမျိုးသမီး အဖွဲ့မှ တင်ပြသောအခက်အခဲအတားအဆီးများ
၁။ ကျေးရွာအုပ်စုအတွင်း မြေယာပိုင်ဆိုင်မှု မညီညွတ်မှုကြောင့် မြေယာအသုံးပြုမှု မဖြစ်တည်မှု။	၁။ ကျေးရွာအုပ်စုအတွင်း မြေယာပိုင်ဆိုင်မှု မညီညွတ်မှုကြောင့် မြေယာအသုံးပြုမှု မဖြစ်တည်မှု။
၂။ မြေယာပိုင်ဆိုင်မှု မညီညွတ်မှုကြောင့် မြေယာအသုံးပြုမှု မဖြစ်တည်မှု။	၂။ မြေယာပိုင်ဆိုင်မှု မညီညွတ်မှုကြောင့် မြေယာအသုံးပြုမှု မဖြစ်တည်မှု။
၃။ မြေယာပိုင်ဆိုင်မှု မညီညွတ်မှုကြောင့် မြေယာအသုံးပြုမှု မဖြစ်တည်မှု။	၃။ မြေယာပိုင်ဆိုင်မှု မညီညွတ်မှုကြောင့် မြေယာအသုံးပြုမှု မဖြစ်တည်မှု။
၄။ မြေယာပိုင်ဆိုင်မှု မညီညွတ်မှုကြောင့် မြေယာအသုံးပြုမှု မဖြစ်တည်မှု။	၄။ မြေယာပိုင်ဆိုင်မှု မညီညွတ်မှုကြောင့် မြေယာအသုံးပြုမှု မဖြစ်တည်မှု။
၅။ မြေယာပိုင်ဆိုင်မှု မညီညွတ်မှုကြောင့် မြေယာအသုံးပြုမှု မဖြစ်တည်မှု။	၅။ မြေယာပိုင်ဆိုင်မှု မညီညွတ်မှုကြောင့် မြေယာအသုံးပြုမှု မဖြစ်တည်မှု။

၀။ မျှော်မှန်းခြင်း - နောင်လာမည့် (၅) နှစ် အတွင်း ကျေးရွာဖွံ့ဖြိုးရေး မျှော်မှန်းချက်များအား တင်ပြပါ။

အမျိုးသားအဖွဲ့မှ တင်ပြသောမျှော်မှန်းချက်များ	အမျိုးသမီးအဖွဲ့မှ တင်ပြသောမျှော်မှန်းချက်များ
၁။ အသားကပ်၊ ကျွဲ၊ ငှက်၊ တွင်း	၁။ အသားကပ်၊ ကျွဲ၊ ငှက်၊ တွင်း
၂။ မြေ၊ ငွေ၊ ငွေ	၂။ မြေ၊ ငွေ၊ ငွေ
၃။ မြေ၊ ငွေ၊ ငွေ	၃။ မြေ၊ ငွေ၊ ငွေ
၄။ မြေ၊ ငွေ၊ ငွေ	၄။ မြေ၊ ငွေ၊ ငွေ
၅။ မြေ၊ ငွေ၊ ငွေ	၅။ မြေ၊ ငွေ၊ ငွေ

၀။ လူထုစီမံကိန်း၏ လာမည့် (၄) နှစ်အတွက် အကျိုးပိုင်သော ဦးစားပေး ဖွံ့ဖြိုးတိုးတက်မှု လုပ်ငန်း အစီအစဉ်များအားဖော်ပြပါ။

အဆင့်	ကျေးရွာအတွက် ဦးစားပေး ဖွံ့ဖြိုးတိုးတက်မှု လုပ်ငန်းစဉ်များ	အဆိုပြုသူ (အမျိုးသားများ/ အမျိုးသမီးများ/ အမျိုးသား+ အမျိုးသမီး)	ခန့်မှန်းကုန်ကျ စရိတ်	အကျိုးခံစားခွင့်ရှိသူ ခန့်မှန်းခြေ အရေအတွက်
၁	အသားကပ်၊ ကျွဲ၊ ငှက်၊ တွင်း	ကျေးရွာ၊ ကျေးရွာ		
၂	မြေ၊ ငွေ၊ ငွေ	ကျေးရွာ		
၃	မြေ၊ ငွေ၊ ငွေ	ကျေးရွာ၊ ကျေးရွာ		
၄	မြေ၊ ငွေ၊ ငွေ	ကျေးရွာ၊ ကျေးရွာ		
၅	မြေ၊ ငွေ၊ ငွေ	ကျေးရွာ၊ ကျေးရွာ		

၀။ လူထုစီမံကိန်း၏ လာမည့် (၄) နှစ်အတွက် အကျိုးပိုင်သော ဦးစားပေး ဖွံ့ဖြိုးတိုးတက်မှု လုပ်ငန်း အစီအစဉ်များအားဖော်ပြပါ။

အဆင့်	ကျေးရွာအတွက် ဦးစားပေး ဖွံ့ဖြိုး	အဆိုပြုသူ (အမျိုးသားများ/ အမျိုးသမီးများ)	အခန်းကဏ္ဍ

	တိုးတက်မှု လုပ်ငန်းစဉ်များ	အမျိုးသမီးများ/အမျိုးသား+ အမျိုးသမီး)	
၁	ရွေးချယ်ပေးခြင်း	ကျွန်းသား + ကျွန်းသမီး	
၂			
၃			
၄			
၅			

ခေါင်းဆောင်၊ ကျေးရွာစီမံကိန်းအထောက်အကူပြုကော်မတီမှ အတည်ပြုသည်။

အမည် ဦးပန်းစော လက်မှတ် [Signature] နေ့စွဲ ၄.၄.၂၀၁၇

၁၁။ ကျေးရွာအုပ်စု စီမံကိန်း လုပ်ငန်းခွဲ ရွေးချယ်ခြင်း (ပုံစံ-၄)

ပုံစံ - ၄ ကျေးရွာအုပ်စုစီမံကိန်းလုပ်ငန်းခွဲရွေးချယ်ခြင်းပုံစံ (Form PC 4)

လက်ညှိုးနှိပ်ရက်စွဲ၊ စီမံကိန်းလုပ်ငန်းခွဲရွေးချယ်မှုအစည်းအဝေးပြီးနောက်တွင် ကျေးရွာအုပ်စုမှ CF/TF တို့၏ အတူအညီရသည့် ကျေးရွာစီမံကိန်းအောက်ဖက်မှ လက်မှတ်ရေးထိုးပြီး အဆိုပါပုံစံအား ပြည့်စုံအောင်ဖြည့်သွင်းရမည်။ ဤပုံစံအား ဖြည့်စုံရာဖြည့်သွင်းပြီးနောက် ကျေးရွာအုပ်စုမှ ဦးစီးအဖွဲ့ဝင်များက အောက်ဖက်ဖက်တွင် TPIIC သို့ အဖွဲ့ဝင်များက အောက်ဖက်တွင် အတည်ပြုထားရှိရမည်။ CF မှ ကျေးရွာအုပ်စုရွေးချယ်စီမံကိန်းလုပ်ငန်းခွဲအိုင်ရာ အချက်အလက်များကို MIS သို့ ထည့်သွင်းရမည်။ (ယခုနှစ်စီမံကိန်းလုပ်ငန်းခွဲ မလုပ်ကိုင်သော ကျေးရွာများ မပါဝင်ပါ။)

ကျေးရွာအုပ်စုအမည်: မင်းရွာ:မင်းရွာ

စနေစွဲ: 10.4.2017 စက်ဝန်းအားအမှတ်ခြင်းပေးပါ။ (✓) ၁ စက်ဝန်း(၁) ၂ စက်ဝန်း(၂) ၃ စက်ဝန်း(၃) ၄ စက်ဝန်း(၄)

ပြည်နယ်/တိုင်း: မုံရွာ ပြနယ်: မင်း ကျေးရွာအုပ်စု: ၅၅၈

ကျေးရွာအမည်	အောင်ရွက်မည့် လုပ်ငန်းများ	အတိုင်းအတာ	ခန့်မှန်း တိုက်ရိုက် အကုန်ခံစားခွင့် ရှိသူများ	အဆိုပြုထင်ပြုသူ	ခန့်မှန်းကုန်ကျစရိတ်			
					စီမံကိန်းမှ ထည့်ဝင်မှု	ကျေးရွာမှ ထည့်ဝင်မှု	အခြားထည့်ဝင်မှု (ခေါ်ငြိမ်)	စုစုပေါင်း
မိကျောက်ကုန်း	ကျွန်းပျက်ခြင်း	၂၇၀' x ၁၂' x ၄'	၆၈၃	ကျား <input type="checkbox"/> မ မိကျား+မ	၇၀၄၀၀၀			
ကျွန်းပျက်	ကျွန်းပျက်ခြင်း	၂၇၈' x ၁၂' x ၆"	၁၀၇၀	ကျား <input type="checkbox"/> မ မိကျား+မ	၇၀၄၀၀၀၀			
ဒုံးဒီးပျက်	ကျွန်းပျက်ခြင်း	၇၀၀' x ၁၂' x ၆"	၇၅၅	ကျား <input type="checkbox"/> မ မိကျား+မ	၇၀၄၀၀၀၀			
အကျွန်း	ကျွန်းပျက်ခြင်း	၂၀၀' x ၁၂' x ၆"	၈၁၃	ကျား <input type="checkbox"/> မ မိကျား+မ	၇၀၄၀၀၀၀			
အလယ်ပျက်	ကျွန်းပျက်ခြင်း	၇.၅' မက်ရှင် ကျား ၄၀'	၄၈၇	ကျား <input type="checkbox"/> မ	၇၀၄၀၀၀၀			

စတင်သူ	စီမံကိန်းအဖွဲ့	၃၁၀' x ၁၂' x ၈"	၂၆၁	မိကျား+မ	၇၀၄၀၀၀၀			
--------	----------------	-----------------	-----	----------	---------	--	--	--

ရာထူး: ကျေးရွာအုပ်စု စီမံကိန်းအဖွဲ့ဝင် ဦးစီးအဖွဲ့ဝင်

အမည်: ဦးကျော်စွာ

တောင်သူစုကျေးရွာ၊ ကျေးရွာအုပ်စု

၂။ အစည်းအဝေးမှတ်တမ်း

ကျွဲကကျေးရွာအုပ်စု
 စတင်ချုပ်ချယ်ရေးဦးစီးဌာန
 နေရာ - ဒို့ပန်းအောင် ရေအိမ်
 အချိန် - (၉:၀၀) AM
 ရက်စွဲ - 5/4/2017
 အကြောင်းအရာ - ပထမအကြိမ် အစည်းအဝေးမှတ်တမ်း
 ဆွေးနွေးသည့်အကြောင်းအရာ - ပထမအကြိမ် အစည်းအဝေး ကျင်းပ ငြင်းငြင်
 ငြင်းပယ်ချက်ကို ဖြစ်ပွားခြင်း၊ ဝိပဿနာဆိုင်ရာ (၁၅) ချက်ကို ဖြစ်ပွားခြင်း၊ ဝိပဿနာ
 ဆိုင်ရာ အစည်းအဝေး (၆) နည်း၊ အဆင့် (၂) ဆင့်ပါ ဂရိတ်စာအုပ်ကို ဆွေးနွေးခြင်း၊
 မျှော်လင့်ချက်ရှိစွာ ဝိပဿနာဆိုင်ရာ အစည်းအဝေးများ ဖြစ်ပွားစေရန်အတွက် ဖြစ်ပွား
 ဖန်တီးပေးရေးအဖွဲ့အစည်းကို ဖွဲ့စည်းပေးပါရန်။
 အစည်းအဝေးပြီးဆုံးချိန် - (၆:၀၀) PM
 တက်ရောက်သူ - ကျား (၁၁)၊ မ (၂၁)

ကျွန်ုပ်တို့ကျေးဇူးတင်ပေးရန်

ကျေးဇူးတင်ပေးရန်

အချိန် . (1:00) PM

ရက်စွဲ . . 5/4/2017

နေရာ . . ဒို့ပန်းတောင်နေအိမ်

အကြောင်းအရာ . . နယ်လ်အကြိမ်အစည်းအဝေး

ဆွေးနွေးသည့်အကြောင်းအရာ . . PRA Tools and Analysis ပါ

အကြောင်းအရာများအား ဆွေးနွေးခြင်း၊ အမျိုးသား/အမျိုးမိတ်အား

မျှော်မှန်းချက် ဖွဲ့စည်းရေးလုပ်ငန်းများကို ဆွေးနွေးခြင်း၊ ဖုလှေမှ ကျေးဇူးတင်

ဖြိုးရေးလုပ်ငန်းများကို မဲဆေးရွေးချယ်ခြင်းများ ပြုလုပ်ခဲ့ပါသည်။

ထိုလုပ်ငန်းမှ အကျိုးရှိပေစေရန် ဆွေးနွေးခဲ့ပါသည်။

အများအဝေးဆုံးဖြတ်ချက် . . ကျေးဇူးတင်ပေးခြင်းနှင့် အားပေးလုပ်ငန်းများ

ကို ဆုံးဖြတ်နိုင်ခဲ့ပါသည်။ ကျေးဇူးတင်ပေးရန် ကော်မတီဝင်များနှင့် မိမိ

ကိုယ်လုပ်ငန်းများကို မဲဆေးရွေးချယ်နိုင်ခဲ့ပါသည်။

အများအဝေးဖြိုးဆုံးချိန် . . (4:00) PM

တက်ရောက်သူ - ၈(၁၁)၊ ၆(၂၁)

၁၃။ ကဏ္ဍအလိုက် ဦးစားပေး ဖွံ့ဖြိုးရေး လုပ်ငန်းစဉ်များ

မြန်မာ့စေ့စပ်ရေးရာအဖွဲ့အစည်း ဦးစားပေးဖွံ့ဖြိုးရေးလုပ်ငန်းစဉ်

မှတစ်ဆင့် VPS ညွှန်ကြားရေးဌာနများနှင့် ညှိနှိုင်းရန်အတွက် မိတ္ထီလဒေသ၊ TPIC သို့မဟုတ် ရမည်း၊ MIS data အစုအဝေးဖြင့် သွင်းရန်မလိုအပ်ပါ။

စဉ်	လုပ်ငန်း	မည်သူဦးစားပေးလိမ့်	ကျေးရွာမှ တာဝန်ခံသူ (သို့) အုပ်စု	ပြင်ပမှ မည်သူ ထောက်ပံ့မလိမ့်
၁။	စစ်ဆေးရေး၊ အစီအစဉ်၊ အစီအစဉ်	<input checked="" type="checkbox"/> မ <input checked="" type="checkbox"/> ကျေး	ကျေးရွာ ၈/ထောက် ရွာ၊ ရွာ၊ ရွာ	
၂။	ရွာအတွင်း အစီအစဉ်၊ အစီအစဉ်	<input type="checkbox"/> မ <input checked="" type="checkbox"/> ကျေး	ကျေးရွာ ၈/ထောက် ရွာ၊ ရွာ၊ ရွာ	
၃။	ရွာအတွင်း အစီအစဉ်၊ အစီအစဉ်	<input type="checkbox"/> မ <input checked="" type="checkbox"/> ကျေး	ကျေးရွာ ၈/ထောက် ရွာ၊ ရွာ၊ ရွာ	
၄။	အစီအစဉ်၊ အစီအစဉ်	<input checked="" type="checkbox"/> မ <input checked="" type="checkbox"/> ကျေး	ကျေးရွာ ၈/ထောက် ရွာ၊ ရွာ၊ ရွာ	
၅။		<input type="checkbox"/> မ <input type="checkbox"/> ကျေး		
၆။		<input type="checkbox"/> မ <input type="checkbox"/> ကျေး		
၇။		<input type="checkbox"/> မ <input type="checkbox"/> ကျေး		
၈။		<input type="checkbox"/> မ <input type="checkbox"/> ကျေး		
၉။		<input type="checkbox"/> မ <input type="checkbox"/> ကျေး		
၁၀။		<input type="checkbox"/> မ <input type="checkbox"/> ကျေး		
၁၁။		<input type="checkbox"/> မ <input type="checkbox"/> ကျေး		
၁၂။		<input type="checkbox"/> မ <input type="checkbox"/> ကျေး		
၁၃။		<input type="checkbox"/> မ <input type="checkbox"/> ကျေး		
၁၄။		<input type="checkbox"/> မ <input type="checkbox"/> ကျေး		
၁၅။		<input type="checkbox"/> မ <input type="checkbox"/> ကျေး		

တောင်သူစုကျေးရွာ၊ ကျေးရွာအုပ်စု

စဉ်	လုပ်ငန်း	မည်သူဦးစားပေးလိ	ကျေးရွာမှ တာဝန်ခံသူ (သို့) အုပ်စု	ပြင်ပမှ မည်သူ ထောက်ပံ့မလိ
ကျေးမာစေ့နှင့်အာကာရ	၁။	<input type="checkbox"/> မ <input type="checkbox"/> ကျား		
	၂။	<input type="checkbox"/> မ <input type="checkbox"/> ကျား		
	၃။	<input type="checkbox"/> မ <input type="checkbox"/> ကျား		
	၄။	<input type="checkbox"/> မ <input type="checkbox"/> ကျား		
	၅။	<input type="checkbox"/> မ <input type="checkbox"/> ကျား		
ပညာရေး	၁။	<input type="checkbox"/> မ <input type="checkbox"/> ကျား		
	၂။	<input type="checkbox"/> မ <input type="checkbox"/> ကျား		
	၃။	<input type="checkbox"/> မ <input type="checkbox"/> ကျား		
	၄။	<input type="checkbox"/> မ <input type="checkbox"/> ကျား		
	၅။	<input type="checkbox"/> မ <input type="checkbox"/> ကျား		
အခြား	၁။	<input checked="" type="checkbox"/> မ <input checked="" type="checkbox"/> ကျား	ကျေး. ၅ နှင့် ၈/ထောက် ၅၃၃၂၅၈၈၂၅၃	
	၂။	<input type="checkbox"/> မ <input type="checkbox"/> ကျား		
	၃။	<input type="checkbox"/> မ <input type="checkbox"/> ကျား		
	၄။	<input type="checkbox"/> မ <input type="checkbox"/> ကျား		
	၅။	<input type="checkbox"/> မ <input type="checkbox"/> ကျား		

၁၄။ VDP အရည်အသွေး ထိန်းချုပ်မှု ပုံစံ

VDP အရည်အသွေးထိန်းချုပ်မှု

ထိန်းချုပ်သူ- ဦးမ.စ.က.မတ်ရှိုး ရက်စွဲ- ၂၅.၄.၂၀၁၇ ရွာ- ကောင်းကျင် VDP ရက်စွဲ- ၅.၄.၂၀၁၇
 မြို့နယ်- မော်လမြိုင်

ကျေးရွာအုပ်စု- ကျုံကြာ

(၁) VDP စာရွက်စာတမ်းပြီးဆုံးမှုကိုစစ်ဆေးပါ။ (OM အရ)

- မျက်နှာဖုံး (အဖုံး)
- မာတိကာ
- ကျေးရွာအခြေခံ Data
- PSA အကျဉ်းချုပ်နှင့် PRA လုပ်ငန်းစဉ်
- အမျိုးသား/အမျိုးသမီးအဖွဲ့များ၏ အခက်အခဲများ
- ကျေးရွာမော်ဂျစ်မှန်းချက် (ဆွေးနွေးချက်ရလဒ်)
- အမျိုးသား/အမျိုးသမီးအဖွဲ့များသဘောတူထားသည့် နောင်လေးနှစ်အတွက် ဦးစားပေးလုပ်ငန်းများစာရင်း (အခြေခံအဆောက်အအုံ၊ အသက်မွေးမှု၊ ပညာရေး၊ လူမှုရေးထိန်းသိမ်းမှု...)

နောက်ဆက်တွဲများ-

- လူမှုရေးအကဲဖြတ်မှု စာရွက်စာတမ်းခါတ်ပုံနှင့် PRA လုပ်ငန်းစဉ် (ဖြစ်နိုင်လျှင်) မြေပုံများပါရမည်။ စည်းစိမ်ပိုင်ဆိုင်မှုအဆင့်၊ venn...)
- ကျေးရွာစီမံကိန်းရေးဆွဲရေးအစည်းအဝေးမိတ္တူ
- ကျေးရွာ၏အချက်အလက် (PC 1 ပုံစံ)
- ကျေးရွာမော်ဂျစ်မှန်းချက်

(၂) လူမှုရေးအကဲဖြတ်မှုအရည်အသွေးနှင့် VDP စစ်ဆေးပါ။

- VDP တွင်ပါဝင်သောဦးရေ (အမျိုးသား/အမျိုးသမီး)- 11 121
- လူမှုရေးအကဲဖြတ်မှုအရည်အသွေးနှင့် VDP အတွက် ရက်ပေါင်း- ၉
- PRA ပစ္စည်းများအသုံးပြုသည့် အရေအတွက်- 15
- ပါဝင်သောဦးရေနှင့် လုပ်ငန်းများမှတ်တမ်းတင်ခြင်း (အစည်းအဝေးမှတ်တမ်း၊ အဖွဲ့ခါတ်ပုံ၊ တိုင်းရင်းသားအနည်းစုနှင့် ထိခိုက်လွယ်သောအဖွဲ့များ)
 - အလွန်ကောင်း
 - ✓ ကောင်း
 - ညံ့
- လုပ်ငန်းများမှတ်တမ်းတင်ခြင်းနှင့် အမျိုးသမီးအဖွဲ့အစည်းအဝေး၏ရလဒ် အားခွဲခြားပေးထားသလား။
 - ✓ ရှိ
 - မရှိ
- စီမံကိန်းအရေအတွက် (အမျိုးသား/အမျိုးသမီးရွေးချယ်မှုအရေအတွက်)- ကျေး- ၆ / ၁-၄
- PRAနှင့်သက်ဆိုင်သောအခြားစီမံကိန်းအရေအတွက် (အမျိုးသား/အမျိုးသမီးရွေးချယ်မှုအရေအတွက်)- ၁၆

တောင်သူစုကျေးရွာကျုံကြာကျေးရွာအုပ်စု