

ပြည်ထောင်စုသမ္မတ မြန်မာနိုင်ငံတော်အစိုးရ
စိုက်ပျိုးရေး၊မွေးမြူရေးနှင့် ဆည်မြောင်းဝန်ကြီးဌာန
ကျေးလက်ဒေသဖွံ့ဖြိုးတိုးတက်ရေးဦးစီးဌာန



National Community Driven Development Project

လူထုဗဟိုပြုစီမံကိန်း(ဒုတိယနှစ်စက်ဝန်း)

အင်္ဂပူမြို့နယ် ၊ ရောဂတီတိုင်းဒေသကြီး

ကျေးရွာဖွံ့ဖြိုးရေးအစီအစဉ်



မေတ္တာကုန်းကျေးရွာအုပ်စု၊ တောင်စိန်(အနောက်)ကျေးရွာ

၂၀၁၉-ခုနှစ်

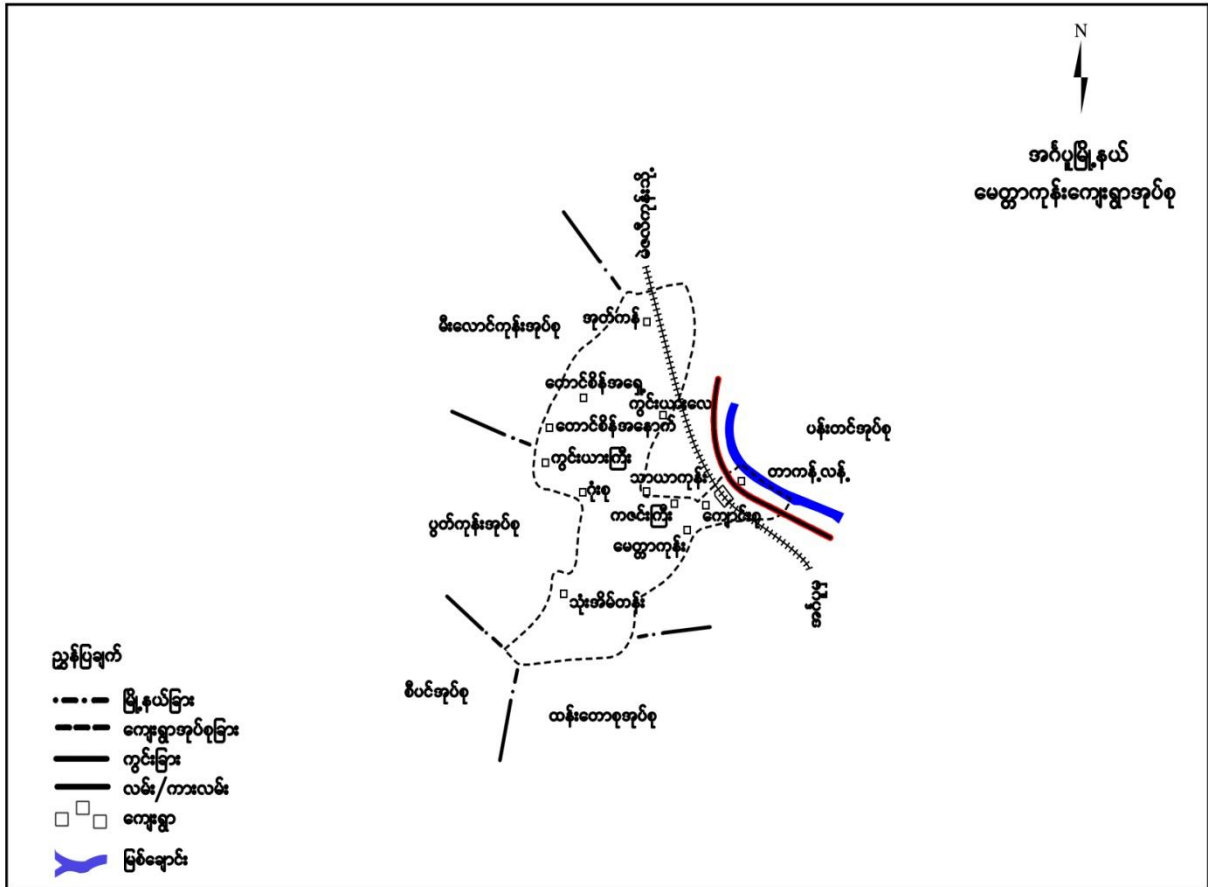
မာတိကာ

အကြောင်းအရာ	စာမျက်နှာ
၁။ အင်္ဂုဇ္ဈိန်နယ် အခြေပြမြေပုံ.....	၂
၂။ မေတ္တာကုန်းကျေးရွာအုပ်စုအခြေပြမြေပုံ.....	၃
၃။ မေတ္တာကုန်းအုပ်စုတွင်ပါဝင်သော ကျေးရွာများစာရင်း.....	၃
၄။ ကျေးရွာသမိုင်းကြောင်း နှင့် ကျေးရွာအခြေခံအချက်အလက်များ	
၄.၁။ ကျေးရွာသမိုင်းကြောင်း	၄
၄.၂။ ကျေးရွာတွင်းရှိအထောက်အပံ့ရရှိနိုင်သောအဆောက်အအုံများ	၄
၄.၃။ ကျေးရွာသူ/သားများ၏ အဓိကစီးပွားရေးလုပ်ငန်းများ	၄
၄.၄။ ကျေးရွာတွင်းပိုင်ဆိုင်မှု၊ မြေယာဧရိယာနှင့် သဘာဝသယံဇာတများ	၄
၄.၅။ ကျေးရွာတွင်းအခြားသက်ဆိုင်သောသတင်းအချက်အလက်များ	၅
၅။ လူထုပူးပေါင်းပါဝင်သော လူမှုဆန်းစစ်ခြင်းနှင့် အကဲဖြတ်ခြင်းလုပ်ငန်းစဉ် အကျဉ်းချုပ်ဖော်ပြချက်	၅
၆။ ကျေးရွာဖွံ့ဖြိုးရေးအစီအစဉ်အတွက်အသုံးပြုသော PRA TOOL တစ်ခုချင်းစီ၏ သုံးသပ်ချက်များ	
၆.၁။ ကျေးရွာလူမှုရေးနှင့် အရင်းအမြစ်ပြမြေပုံ (Social and Resource Map)	၆-၇
၆.၂။ ရာသီခွင်ပြ-ပြက္ခဒိန် (Seasonal Calender)	၈-၉
၆.၃။ ဥစ္စာနေကြွယ်ဝမှုအဆင့်သတ်မှတ်ခြင်း (Wealth Ranking).....	၁၀-၁၁
၆.၄။ ကျား-မပင့်ကူအိမ်သုံးသပ်ခြင်း (Spider Diagram)	၁၂-၁၃
၆.၅။ ပိုင်ဆိုင်မှုသုံးသပ်ခြင်း (Asset Mapping)	၁၄-၁၅
၆.၆။ အဖွဲ့အစည်းချိတ်ဆက်မှုဖော်ပြချက် (Venn Diagram)	၁၆-၁၇
၇။ ကော်မတီများရွေးချယ်ခြင်းနှင့်ကျေးရွာဖွံ့ဖြိုးရေးအစီအစဉ်ဆောင်ရွက်မှု မှတ်တမ်းဓာတ်ပုံ	၁၈
၈။ ကျေးရွာကော်မတီဝင်များစာရင်း	၁၉
၉။ ကျေးရွာအခြေခံအချက်အလက် (ပနစ်) ပုံစံ ၈-၁ (PC-1)	၂၀-၂၂
၁၀။ စီမံကိန်းစက်ဝန်းအချိန်ဇယား (ပနစ်) ပုံစံ ၈-၂(PC-2)	၂၃
၁၁။ ကျေးရွာဖွံ့ဖြိုးရေးဦးစားပေးအစီအစဉ် (ပနစ်) ပုံစံ ၈-၃ (PC-3)	၂၄-၂၅
၁၂။ ကျေးရွာအခြေခံအချက်အလက် (ဒနစ်) ပုံစံ ၈-၁ (PC-1)	၂၆-၂၉
၁၃။ စီမံကိန်းစက်ဝန်းအချိန်ဇယား (ဒနစ်) ပုံစံ ၈-၂(PC-2)	၃၀
၁၄။ ကျေးရွာဖွံ့ဖြိုးရေးဦးစားပေးအစီအစဉ် (ဒနစ်) ပုံစံ ၈-၃ (PC-3)	၃၁-၃၂
၁၅။ ကျေးရွာပထမအကြိမ် အစည်းအဝေးမှတ်တမ်း	၃၃
၁၆။ ကျေးရွာဒုတိယအကြိမ် အစည်းအဝေးမှတ်တမ်း	၃၄
၁၇။ ကဏ္ဍအလိုက်ဦးစားပေးဖွံ့ဖြိုးရေးလုပ်ငန်းစဉ်များ	၃၅

၁။အင်္ဂုမြို့နယ် အခြေအနေပြမြေပုံ



၂။ မေတ္တာကုန်း ကျေးရွာအုပ်စုအခြေပြမြေပုံ



၃။ မေတ္တာကုန်း ကျေးရွာအုပ်စုတွင်ပါဝင်သော ကျေးရွာများစာရင်း

စဉ်	ကျေးရွာအမည်	အိမ်ထောင်စု	ကျား	မ	လူဦးရေစုစုပေါင်း
၁။	မေတ္တာကုန်း	၅၉	၁၀၉	၁၁၃	၂၂၂
၂။	ကျောင်းစု	၂၅	၄၅	၄၅	၉၀
၃။	တာကန်လန်	၅၄	၉၁	၁၁၂	၂၀၃
၄။	ကွင်းယားလေး	၂၀	၃၄	၄၅	၇၉
၅။	ကွင်းယားကြီး	၂၇	၅၃	၆၀	၁၁၃
၆။	တောင်စိန်(အရှေ့)	၅၂	၁၄၂	၁၃၁	၂၇၃
၇။	တောင်စိန်(အနောက်)	၂၂	၅၀	၅၃	၁၀၃
၈။	ဝန်းစု	၁၇	၃၃	၄၂	၇၅
၉။	ဘာသာကုန်း	၁၃	၁၅	၂၂	၃၇
၁၀	သုံးအိမ်တန်း	၂၀	၄၂	၄၀	၈၂
၁၁။	အုတ်ကန်	၂၇	၅၆	၆၂	၁၁၈
၁၂။	ကမ်းကြီး	၅၂	၁၁၀	၁၁၅	၂၂၅

၄။ ကျေးရွာသမိုင်းကြောင်း နှင့် ကျေးရွာအခြေခံအချက်အလက်များ

၄.၁။ ကျေးရွာသမိုင်းကြောင်း

တောင်စိန်(အနောက်)ကျေးရွာသည် လွန်ခဲ့သော နှစ်ပေါင်း (၁၅၀)ခန့်က တည်ထောင်ခဲ့သည် ဟု သိရသည်။ကျေးရွာကိုတည်ထောင်ခဲ့သူမှာ ဦးဘူးတောင်းနှင့် ဒေါ်ဖဲ တို့ဖြစ်ကြသည်။တစ်ရွာလုံး ခရစ်ယာန်ဘာသာကို ကိုးကွယ်ကြသည်။စိမ့်တောကို ခုတ်ထွင်ရှင်းလင်းပြီး ရွာတည်ထားသဖြင့် စိမ့်ရွာမှ တောင်စိန်ဖြစ်လာခြင်းဖြစ်သည်။ရွာအနိမ့်တွင် တည်ထားသဖြင့် နှစ်စဉ်ရေကြီးမှုများဖြစ်လာရသည်။ယခု အခါရွာမှ ပြောင်းရွေ့လာပြီး တောင်စိန်(အရှေ့) နှင့် တောင်စိန် (အနောက်) ဟုဖြစ်လာခဲ့သည်။

၄.၂။ ကျေးရွာတွင်းအထောက်အပံ့ရရှိနိုင်သော အဆောက်အအုံများ

ကျေးရွာတွင် ခရစ်ယာန်ကျောင်း(၁)ကျောင်းသာလျှင် ရှိပါသည်။

၄.၃။ ကျေးရွာသူ/သားများ၏ အဓိက စီးပွားရေးလုပ်ငန်းများ

ရွာသူ/ရွာသားများ၏ အဓိက စီးပွားရေးမှာ လယ်ယာစိုက်ပျိုးခြင်း ဖြစ်ပါသည်။

၄.၄။ ကျေးရွာတွင်းပိုင်ဆိုင်မှု၊မြေယာဧရိယာနှင့် သဘာဝသယံဇာတများ

လက်တွန်းထွန်စက်၊ရေတင်စက်၊ထော်လာဂျီ၊လယ်ယာ၊TV၊ စလောင်း၊စက်ဘီး၊ဆိုင်ကယ်၊လှည်း၊နွား၊ ဆိုလာ၊ဖုန်း၊အပ်ချုပ်စက်၊ရေတွင်း၊မွေးမြူရေးတိရစ္ဆာန် တို့ ရှိပါသည်။

၄.၅။ ကျေးရွာတွင်းအခြားသက်ဆိုင်သော သတင်းအချက်အလက်

ကျေးရွာအုပ်ချုပ်ရေးအဖွဲ့၊စိုက်ဘက်မှငွေချေးသောအဖွဲ့၊ဘာသာရေးအသင်းငွေချေးသောအဖွဲ့၊ကျေး ကျောင်းကော်မတီတို့သည်ကျေးရွာအတွင်း တည်ရှိသော အဖွဲ့ဖြစ်သည်။ အထွေထွေအုပ်ချုပ်ရေးအဖွဲ့၊ စိုက်ပျိုးရေးဘက် ၊ မြို့နယ်ကျန်းမာရေးအဖွဲ့ ၊မြို့နယ် ရဲစခန်းတို့သည် ကျေးရွာအပြင် ဘက်တွင်ရှိသော အဖွဲ့အစည်းများ ဖြစ်သည်။

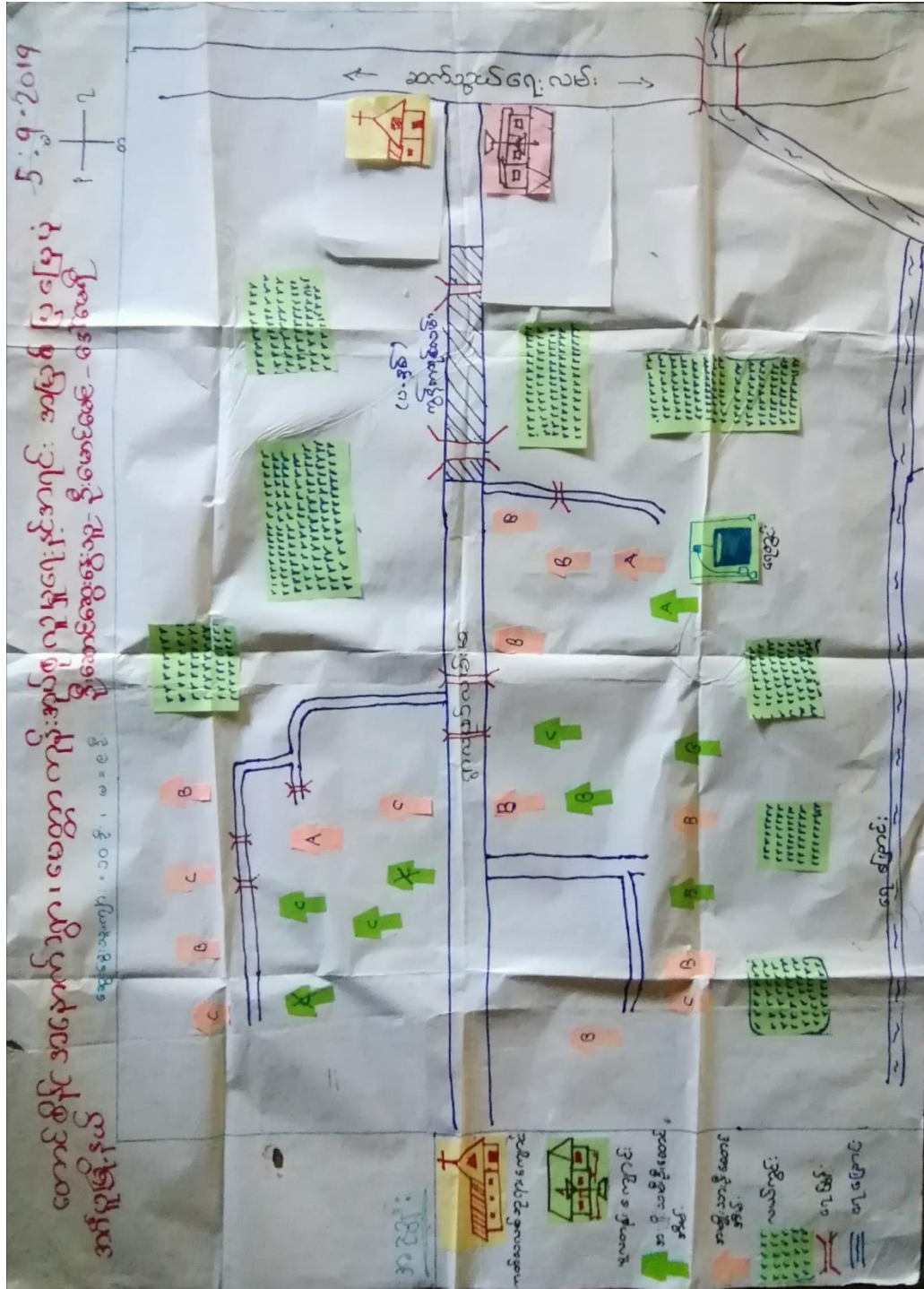
၅။ လူထုပူးပေါင်းပါဝင်သော လူမှုဆန်းစစ်ခြင်းနှင့် အကဲဖြတ်ခြင်းလုပ်ငန်းစဉ် အကျဉ်းချုပ်ဇယား

နေ့စွဲ	အသုံးပြုခဲ့သော PRA Tool များ	အစည်းအဝေးတွင် ပါဝင်ဆွေးနွေးသူများ			အဓိကဆွေးနွေးချက်များ
		ကျား	မ	ပေါင်း	
၅.၉.၂၀၁၉	လူမှုရေးနှင့် အရင်းအမြစ်ပြ မြေပုံ (Social and Resource Map)	၁၀	၉	၁၉	လယ်ယာလုပ်ငန်းအရင်းအမြစ်၊ တိုင်းရင်းသားလူမျိုးစု၊ လူနေမှု အခြေခံ အဆောက်အအုံ။
၅.၉.၂၀၁၉	ရာသီခွင်ပြ-ပြက္ခဒိန် (Seasonal Calendar)	၁၃	၁၀	၂၃	ရာသီဥတု၊ လယ်ယာစိုက်ပျိုးရေး၊ လမ်းပန်းဆက်သွယ်ရေး၊ ကျန်းမာရေး၊ ဝင်ငွေ/ထွက်ငွေ၊ အစာရေစာဖူလုံမှု၊ အားလပ်ချိန်။
၅.၉.၂၀၁၉	ဥစ္စနေကြွယ်ဝမှုအဆင့် (Wealth Ranking)	၁၁	၉	၂၀	နှမ်းပါးသော အိမ်ထောင်စု(၉)စု၊ အလုပ်အကိုင်ရှားပါးခြင်း၊ ပညာရေး။
၅.၉.၂၀၁၉	ပင့်ကူအိမ်သုံးသပ်ခြင်း (Spider Diagram)	၁၄	၁၁	၂၅	အမျိုးသမီးများ အိမ်မှုကိစ္စများတွင်သာ အချိန်ကုန်နေခြင်း၊ အလုပ်အကိုင်ရှားပါးခြင်း
၅.၉.၂၀၁၉	ပိုင်ဆိုင်မှုသုံးသပ်ခြင်း (Asset Mapping)	၁၁	၁၀	၂၃	အပ်ချုပ်စက်ကို အမျိုးသမီး သုံးစွဲမှုများသည်။ လယ်၊ စက်ဘီး၊ စလောင်း၊ ဆိုင်ကယ်များကို အမျိုးသား/ သမီးတို့က သုံးစွဲကြသည်။
၅.၉.၂၀၁၉	အဖွဲ့အစည်းချိတ်ဆက်မှု (Venn Diagram)	၁၄	၁၁	၂၅	ကျေးရွာတွင်း နှင့် ပြင်ပအဖွဲ့အစည်းများ သည် ၎င်းတို့၏တာဝန်အလိုက် ဩဇာ လွှမ်းမိုးမှုရှိကြသည်။

၆။ကျေးရွာဖွံ့ဖြိုးရေးအစီအစဉ်အတွက်အသုံးပြုသော PRA Tool တစ်ခုချင်းစီ၏ သုံးသပ်ချက်

၆.၁။ ကျေးရွာလူမှုရေးနှင့် အရင်းအမြစ်ပြမြေပုံ (Social and Resource Map)

အင်္ဂုပျို့နယ်၊မေတ္တာကုန်းကျေးရွာအုပ်စု၊တောင်စိန်(အနောက်)ကျေးရွာ



လူမှုရေးနှင့်အရင်းအမြစ်ပြုပြင်ဆေးရေးဆွေးနွေးခြင်းနှင့်ဆန်းစစ်ခြင်း

ကျောက်တိုင်၊ ဒေသကြီး၊ ဧရာဝတီတိုင်း၊ ဧရာဝတီမြစ်ဝကျွန်းပတ်
 ၅.၇. ၂၀၁၇
 စေတီကျောင်း၊ စင်စည်၊ ကောင်တိုင် (အရှေ့) ရွာ
 လူမှုရေး၊ ရင်းမြစ်ပြုပြင်
 ဆွေးနွေးခြင်း၊ ဖွဲ့စည်းခြင်း

ကောင်တိုင် (အရှေ့) ရွာသည် ကရင်လူမျိုးများ ဖွဲ့စည်းပြီး
 ခရစ်ယာန် ဘာသာကို နှိုင်းယှဉ်ကြသည်။ မိမိတို့အား မြေ၊ ရေ၊ လှေ၊ လှေ
 တို့ဖြင့် လယ်ယာစိုက်ပျိုးရေး၊ ဖြစ်သည်။ စတင်တည်ထောင်ပြီးနောက် လှေကို
 စာနည်း၊ ငယ်ရွယ်သည်။ ရွာတွင် နေထိုင်စေရန်အတွက်ပါး သည်။
 ရွာတွင် အောက်သို့ မြေယာပိုမိုပေး ကိုင်ညှိခြင်းပါး တွင်
 ကောင်းမွန်များရှိကြသည်။ မြေပိုမိုပေး တွင် အောက်သို့ အောက်
 မြို့များ၊ အောက်သို့ တွင် မြေပိုမိုပေး တွင် ပထမ နှစ်အတွက် တွင်
 အောက်သို့ အောက် သွားပြီး ကရင်လမ်း၊ စာပိုင်း၊ ဗုဒ္ဓ၊ ရွာ၊ စာပိုင်း၊
 များ တွင် အောက်၊ လမ်း၊ အောက် ပြေငြိမ်း မြေပိုမိုပေး တွင်
 ရွာတွင် စာပိုင်း၊ အောက် ကိုင် များဖြား၊ အောက်သို့ အောက်၊ လှေ၊ က
 ခွဲခြား မြေပိုမိုပေး စာပိုင်း အောက် အောက် အောက် သို့ပါသည်။

ပါဝင်ဆွေးနွေးသူ
 ကျား (၁၀)
 မ (၉)

ရာသီခွင်ပြ-ပြကွဲဒိန်၏ ဆွေးနွေးခြင်းနှင့်ဆန်းစစ်ခြင်း

ရောက်တိုင်း၊ ယေဘုယျ၊ ကင်ပူဖြို၊ ၄ မတ် 5.9.2019
 မေတ္တာကျွေးကွယ်မှု၊ ကောင်စီ (အဖွဲ့အစည်း) ရှာ
 ရာသီခွင်ပြ ပြောဆိုခြင်း၊
 ဆွေးနွေးခြင်း၊ ဆန်းစစ်ခြင်း။

ကျေးရွာတွင် ဖွဲ့စည်း၊ ဒုတိယအဖွဲ့တွင် စပါး၊ ခိုင်၊ ယိုးဒယား၊
 ဝင်ငွေ / ထွက်ငွေ အထွေထွေနှင့် ပတ်သက်၍ တစ်နှစ်ပတ်လုံး၊ အစာအာဟာရ
 မူလုမူဖြိုဖြို၊ ရာသီမရွေး၊ ယောက်ျား၊ လျှောက်လှမ်းအရပါသည်။

မိုး၊ နွေရာသီတွင် ဝမ်း၊ မျက်ခြင်း၊ နှစ်လေး၊ ရောဂါ၊ ဖြစ်ပွားမှု
 အနည်း၊ အကျဉ်း၊ ရှိသည်။ ဆေး၊ ရုံး / ဆေး၊ ချိုး၊ ဒုတိယ၊ ကွေ၊ ဝေ၊ ဖြင့် ကျန်းမာရေး၊
 လက်လှမ်း၊ မီဒီယံ၊ အား၊ ရှိသည်။ မိုးရာသီတွင် လမ်း၊ များ၊ ပို၍ မျက်တက်ပါသည်။

အင်္ဂလိပ်၊ ယာအို လမ်း၊ တွင် ကရင်ဒစ်သစ်ကျ၊ ဒုတိယ ခြေစာမတ်
 မွဲ များ၊ ရှိပြီး တွင်၊ လတွင် သင်္ကြန်ပွဲ ကျင်းပလေ့ရှိသည်။ တပို့၊ တွဲ၊ တပေါင်း
 လမ်း၊ တွင် အား၊ လမ်း၊ များ၊ ပါသည်။ ကျေးလက်များတွင် အား၊ လမ်း၊ များ၊
 ပါ၊ ကြောင်း၊ သိရပါသည်။

ပါဝင်ဆွေးနွေးသူ

ကျား (၁၃)

မ (၁၀)

၆.၃။ ဥစ္စာနေကြွယ်ဝမှုအဆင့်သတ်မှတ်ခြင်း (Wealth Ranking)

အင်္ဂုလိ၊ နယ်၊ မေတ္တာကုန်းကျေးရွာအုပ်စု၊ တောင်စိန် (အနောက်) ကျေးရွာ ၏ ဥစ္စာနေကြွယ်ဝမှုအဆင့်သတ်မှတ်ခြင်း

အင်္ဂုလိ၊ နယ်၊ မေတ္တာကုန်းကျေးရွာအုပ်စု၊ တောင်စိန် (အနောက်) ကျေးရွာ ၏ ဥစ္စာနေကြွယ်ဝမှုအဆင့်သတ်မှတ်ခြင်း

၅.၉.၁၉

မေတ္တာကုန်းအုပ်စု

အဆင့်	သတ်မှတ်ချက်	အိမ်ထောင်စုအရေအတွက်	ရာခိုင်နှုန်း
အဆင့် ၁	အိမ်ထောင်စု၊ အိမ်ကန်၊ လယ်၊ နွား၊ လှည်း၊ သစ်သား၊ အိမ်၊ အိမ်ကန်၊ TV ။ တက္ကသိုလ် အထိ ကျောင်းထားနိုင်	၃	၁၂.၅%
အဆင့် ၂	အိမ်ထောင်စု၊ အိမ်ကန်၊ လယ်၊ နွား၊ လှည်း၊ အိမ်ကန်၊ သစ်သား၊ အိမ်၊ TV ။ အထက်တန်း အထိ ကျောင်းထားနိုင်	၃	၅၀%
အဆင့် ၃	အိမ်ထောင်စု၊ အိမ်ကန်၊ လယ်၊ နွား၊ လှည်း၊ လက်လှုပ်လက်စား ။ မူလတန်း အထိ ကျောင်းထားနိုင်	၉	၃၇.၅%
အဆင့် ၄	အိမ်ထောင်စု	၄	၁၀၀%

စုစုပေါင်း


မှတ်တမ်းစာရင်း - အိမ်ကန်၊ နယ်

ဥစ္စာနေကြွယ်ဝမှုအဆင့် သတ်မှတ်ခြင်း ဆွေးနွေးခြင်းနှင့်ဆန်းစစ်ခြင်း

အာဝဏ်တိုင်းဒေသကြီး၊ ကင်ပူမြို့နယ်၊ 5.9.2019
 မေတ္တာကျေးရွာ၊ ကောင်းတိုက် (ကောက်)ရွာ
 ဥစ္စာနေ အဆင့် သတ်မှတ်ချက် ဇယား၊
 ဆွေးနွေးခြင်း နှင့် ဆန်းစစ်ခြင်း
 ကောင်းတိုက်ကျေးရွာတွင် ချမ်းသာစေမိသာအု ၃ ခုရှိပြီး
 တွက်ရက်၊ လယ်၊ ခိုင်ကယ် ပိုင်ဆိုင်ကြသည်။ လယ်ယာသုံး၊ ကိရိယာ
 ကပြန်၊ ကန်ရှိသည်။ သွယ်မျို၊ ပျဉ်ကောင်စိမ် နှင့် ကျေထိုင်ကြပြီး ကလေးများ
 ကို ကန္တ သိမ်းစိ ပညာသင်ကြားပေး ခိုင်ကြသည်။
 ကလေးကလောင်မိသာအုများမှာ လယ်၊ လှည်း၊/ရွာ၊ တွက်ရက်
 ကလေး၊ ခိုင်ကယ် စသည်ကို ပိုင်ဆိုင် ကြပြီး သစ်သား၊ ကိရိယာနှင့်
 ကျေထိုင်ကြသည်။ ကလေးကလောင် အဆင့်တွင် စိမ်းကောင်အု ၁၂ ခုရှိပြီး
 ကလေးများ၊ ကလေး၊ ကလေး၊ ကလေး စိ ပညာသင်ကြား ခိုင် ကြသည်။
 စွမ်းပါး၊ ဆေးမိသာအုများမှာ လယ်ယာဖြေပိုင်ဆိုင်မှုမရှိသေး
 ကျွမ်းပါး၊ လှည်း၊ များဖြေကြသည်။ များသောကား ဖြင့် ကလေးများကို
 များကလေး၊ ကလေးစိသာပညာသင်ကြား ခိုင် ကြသည်။
 ဥစ္စာနေ အဆင့် သတ်မှတ်ချက်ဇယားတွင် စာတစ်စောင် ထူးခြား
 သော ဖောင်းလဲ များရှိကြောင်း တွေ့ရှိရပါသည်။
 ဆွေးနွေးသူ
 ကျား - (၁၀)
 မ - (၉)

၆.၄။ ကျား-မ ပင့်ကူအိမ်သုံးသပ်ခြင်း (Spider Diagram)

အင်္ဂပူမြို့နယ်၊မေတ္တာကုန်းကျေးရွာအုပ်စု၊တောင်စိန်(အနောက်) ကျေးရွာ ၏ကျား-မ ပင့်ကူအိမ်သုံးသပ်ခြင်း



ကျား-မ ပင့်ကူအိမ်သုံးသပ်ခြင်း၏ ဆွေးနွေးခြင်း နှင့်ဆန်းစစ်ခြင်း

ကျောက်တိုင်၊ ဒေသကြီး၊ ဇန်နဝါရီလ ၅ ရက် ၅.၇. ၂၀၁၇

မေတ္တာတော်ကုသမှု၊ ဆောင်ရွက် (အကျောက်) များ
 မင်းကျော်စိန်သုံး၊ သစ်ချက်
 ဆွေးနွေးခြင်းနှင့် ဆန်းစစ်ခြင်း

ဆောင်ရွက် အကျောက်ကျေးရွာတွင် အမျိုးသားများသည် ဦးဆောင်ပြီး များ
 လှိုင်မြို့တွင် အမျိုးသမီးများထက်ပို၍ အားကောင်းစေရန်အတွက် အမျိုးသမီး
 များသည် လည်ယောင် အခြေအနေထက် ချိုးတက်မှုရှိသည်ကို ကြောက်ရွံ့စေရန်
 ကျားမာရေနှင့် ပညာရေးတွင် လက်ပွမ်းဖွဲ့မှုတိုင်းရှိလာစေရန်
 ကျက်စားရန်နှင့် အလမ်းများ လက်ပွမ်းဖွဲ့မှုတွင် အမျိုးသားများထက်
 အားနည်းနေသေးကြောင်း တွေ့ရပါသည်။


စိန်မြို့တွင် အမျိုးသားများက ဦးစီးမှုများရှိလာပြီး ရပ်ရွာ
 ရွာရွာတွင် အတူတကွ ပူးပေါင်းဆောင်ရွက်မှုများရှိလာစေရန်
 ဟု တွေ့ရပါသည်။

ဆွေးနွေးခဲ့

ကျား = (၁၄)
 မ = (၁၁)

၆.၅။ ပိုင်ဆိုင်မှုသုံးသပ်ခြင်း (Asset Mapping)

အင်္ဂပူမြို့နယ်၊ မေတ္တာကုန်းကျေးရွာအုပ်စု၊ တောင်စိန်(အနောက်) ကျေးရွာ ၏ ပိုင်ဆိုင်မှုသုံးသပ်ခြင်း




ပိုင်ဆိုင်မှုသုံးသပ်ခြင်း၏ ဆွေးနွေးခြင်း နှင့်ဆန်းစစ်ခြင်း

အရာထင်ကိုးဒေသကြီး၊ ဘက်ပျို့နယ် 5.9.2019
 မေတ္တာရပ်ခံတော် (ကဏ္ဍ) နှင့်
 နေရာ၊ နေရာအမျိုးမျိုး၊ နေရာထိုင်၊ နေရာထိုင်
 ဆွေးနွေးခြင်းနှင့် ဆွေးနွေးခြင်း၊
 တောင်ကြီးဘက်က ရေကန်တွင် လယ်ထွက်၊ လျှပ်၊ နွား၊
 တို့ကို ကျွမ်းကျင်မှုများကို တွေ့ရသည့် ကြွေပြား၊ ကျွမ်းကျင်မှုများ၊ ကဏ္ဍ
 ထိန်းချုပ်ထားသည်။
 ဒါ့ကယ်၊ လယ်၊ TV စသည်တို့ကို ကျွမ်းကျင်မှု၊ ကျွမ်းကျင်မှု၊
 အစားအသုံးနှင့် ကြွေပြား၊ နေရာထိုင်၊ ကဏ္ဍထိုင်၊ နေရာထိုင်
 ဖြစ်၊ ဝက်၊ နေရာထိုင်၊ နေရာထိုင်၊ ကျွမ်းကျင်မှုကို ကျွမ်းကျင်မှုများ၊
 လျှပ်နှင့် ကြွေပြား၊ ကျွမ်းကျင်မှုများကို စတင်ထိုင်ထိုင်၊ နေရာထိုင်။
 ဆီးကျိပ်၊ လယ်ထွက်၊ တက်ထိုင်ထွက် ကျွမ်းကျင်မှုများကို ကျွမ်းကျင်မှုများ
 မထောင်၊ သို့မဟုတ် ကြွေပြား၊ ကျွမ်းကျင်မှုများကို ပိုင်ဆိုင်မှုထိုင်ထိုင်၊ နေရာထိုင်၊
 ကဏ္ဍ တိုးတက်လာသည်ကို တွေ့ရှိရသည်။

၁၃ - (၁၃)
 ၁၄ - (၁၀)

၆.၆။အဖွဲ့အစည်းချိတ်ဆက်မှုဇယား (Venn Diagram)

အင်္ဂုပုဂ္ဂိုလ်၊နယ်မေတ္တာကုန်းကျေးရွာအုပ်စု၊တောင်စိန်(အနောက်) ကျေးရွာ၏အဖွဲ့အစည်းချိတ်ဆက်မှုဇယား



အဖွဲ့အစည်းချိတ်ဆက်မှုဇယား၏ ဆွေးနွေးခြင်း နှင့်ဆန်းစစ်ခြင်း

ရာဇဝတ်တိုင်းဒေသကြီး၊ ကင်ပူမြို့နယ်၊ ရက်စွဲ- 5.9.19
 မေတ္တာကျွန်းစုစု၊ ကောင်စီ(ကော့က)ရွာ
 ကဖွဲ့ကဆည်း ချိတ်ဆက်မှု < မိမိပုံစံ >
 ဆွေးနွေးခြင်း နှင့်ဆန်းစစ်ခြင်း

မေတ္တာကျွန်းစုစု၊ ကောင်စီ(ကော့က) ကျေးရွာတွင်
 ကျောင်း၊ ကော်မတီကဖွဲ့၊ ဘာသာရေးကဖွဲ့၊ ကျေးရွာစီမံကိန်းလုပ်ငန်း၊
 ကထောက်ကဏ္ဍမြူကော်မတီ ကဖွဲ့တို့ ဤကြီး ကျေးရွာစုစုချုပ်ချုပ်
 ကဖွဲ့ နှင့် များပါးပါး ကျေးရွာကဖွဲ့ ဖြစ်ပေါ်လာပြီး များအောင်ရွက်
 လျှောက်ရှိပါသည်။

ကျေးရွာဖြစ်ပေ ကဖွဲ့ကဆည်း များကဖွဲ့ဖြင့် ဖြစ်ပေါ်လာခဲ့ပြီး
 မိုက်ဘတ်စ်၊ ရုံးစိုက်ရေး၊ မာရေးဌာန တို့ နှင့်လည်း တင်ပါးတင်ချိတ်ဆက်
 များရှိသည်။ စီမံကိန်းဝင် ကျေးရွာဖြစ်သဖြင့် ကျေးလက်ဒေသ
 ဖွံ့ဖြိုးတိုးတက်ရေးဦးစီးဌာန နှင့်လည်း ချိတ်ဆက်ဆောင်ရွက်ပါသည်။

ပါဝင်ဆွေးနွေးသူ
 ကျား - (၁၄)
 မ - (၁၁)

၇။ ကော်မတီများရွေးချယ်ခြင်းနှင့်ကျေးရွာဖွံ့ဖြိုးရေးအစီအစဉ်ဆောင်ရွက်မှု မှတ်တမ်းခါတ်ပုံ



၈။ ကျေးရွာကော်မတီဝင်များစာရင်း

စဉ်	အမည်	ကျား	မ	ရာထူး/တာဝန်
ကျေးရွာစီမံကိန်းအထောက်အကူပြုကော်မတီ				
၁။	ဦးရေမှီ	✓		ဥက္ကဋ္ဌ
၂။	ဒေါ်ပုလဲ		✓	ဥက္ကဋ္ဌ
ဝယ်ယူရေးဆပ်ကော်မတီ				
၁။	ဦးစတီးမင်း	✓		ခေါင်းဆောင်
၂။	ဒေါ်မာဂရက်		✓	အဖွဲ့ဝင်
ကျေးရွာငွေစာရင်းကိုင်				
၁။	ဦးစောစစ္စတူး	✓		တာဝန်ခံ
စောင့်ကြည့်ကြီးကြပ်ရေးဆပ်ကော်မတီ				
၁။	ဦးလွန်ပေါလ်	✓		ခေါင်းဆောင်
၂။	ဒေါ်မာလာနီ		✓	အဖွဲ့ဝင်
၃။	ဒေါ်သန်းရီ		✓	အဖွဲ့ဝင်
လည်ပတ်ပြုပြင်ထိန်းသိမ်းရေးဆပ်ကော်မတီ				
၁။	ဒေါ်မေရီ		✓	ခေါင်းဆောင်
၂။	ဦးမောင်မောင်	✓		အဖွဲ့ဝင်
အကြံပြုတိုင်ကြားရေးတာဝန်ခံ				
၁။	ဦးမိုးမင်း	✓		တာဝန်ခံ
၂။	ဒေါ်ကက်သရင်း		✓	တာဝန်ခံ
ကျေးရွာစေတနာ့ဝန်ထမ်း				
၁။	ဦးအောင်စိုးဦး	✓		အကူ
၂။	ဒေါ်တင်ဌေး		✓	အကူ

၉။ကျေးရွာအခြေခံအချက်အလက် (ပနစ်) ပုံစံ ၈ - ၁ (PC - 1)

ပုံစံ - ၈ - ၁ ကျေးရွာအခြေခံအချက်အလက်များ (Form PC 1)

လမ်းညွှန်ချက်၊ ကျေးရွာတစ်ရွာသို့ ပထမဆုံးမိတ်ဆက်ခရီး သွားရောက်သောအခါ လူထုစည်းရုံးရေးမှူးသည် ကျေးရွာ ခေါင်းဆောင်များအား ကျေးရွာအချက်အလက်များကို မေတ္တာရ ပီခို၍ တောင်းခံရသည်။ ဤအချက်အလက်များကို ဝိမံကိန်း မိတ်ဆက်အစည်းဝေးမတိုင်မီတောင်းခံရမည်။ စီမံကိန်းမိတ်ဆက်အစည်းဝေးတွင် လူထုစည်းရုံးရေးမှူးသည် ဤအချက်အလက် များအား စစ်ဆေးပြီး မှန်ကန်အောင်ပြုလုပ်ရမည်။ ပြီးနောက်တွင် လူထုစည်းရုံးရေးမှူးမှ သတင်းအချက်အလက်ထံသို့ Tablets မှ တဆင့် ဖြည့်သွင်းရမည်။

ကျေးရွာခေါင်းဆောင် အမည် ဦး ဖာနု ကျေးရွာခေါင်းဆောင်၏ ဖုန်းနံပါတ် ၀၇-၉၅၃ ၃၄၆၉၆၄ လူထုစည်းရုံးရေးမှူး၏ အမည် ဦး ဖားဖေ

မြည်နှယ်တိုင်းဒေသကြီး ဒဂုံတို မြို့နယ် ဗာဂီယ ကျေးရွာအုပ်စု မတ္တရာ ကျေးရွာ တောင်စိန် (တနက်)

က။ လူဦးရေ

လူမျိုးစု	အိမ်ထောင်စု အရေအတွက်	ကိုးကွယ်သည့်ဘာသာ	အိမ်ထောင်စု အရေအတွက်
လူမျိုးစု (၁) <u>ကရင်</u>	<u>၂၄</u>	ဘာသာ (၁) <u>အင်္ဂလိပ်</u>	<u>၂၄</u>
လူမျိုးစု (၂) -----		ဘာသာ (၂) -----	
လူမျိုးစု (၃) -----		ဘာသာ (၃) -----	
လူမျိုးစုရော -----		ဘာသာရော -----	
အခြား	အရေအတွက်		
မသန်စွမ်းသူများ			
သက်ကြီးရွယ်အိုများ (၆၅ နှစ် နှင့် အထက်)	<u>၈</u>	<u>အင်္ဂလိပ်</u>	<u>၈</u>
စစ်ဘေးရှောင်			

လူဦးရေ	အမျိုးသား (အရေအတွက်)	အမျိုးသမီး (အရေအတွက်)
လူမျိုးစု (၁) <u>ကရင်</u>	<u>၅၁</u>	<u>၃၆</u>
လူမျိုးစု (၂) -----		
လူမျိုးစု (၃) -----		
အခြား		
အိမ်ထောင်စုဦးစီး	<u>၁၅</u>	<u>၉</u>

(ခ) အခြေခံအဆောက်အအုံ အသုံးအဆောင်များ

စာသင်ကျောင်း	အမှတ် ခြံပိ	ကျန်းမာရေး	အမှတ် ခြံပိ	ဘာသာရေး အဆောက် အအုံများ	အမှတ် ခြံပိ
မူကြိုကျောင်း	<input type="checkbox"/>	တိုက်နယ်ဆေးရုံ	<input type="checkbox"/>	စေတီ	<input type="checkbox"/>
မူလတန်းကျောင်း	<input checked="" type="checkbox"/>	ကျန်းမာရေးဌာန	<input type="checkbox"/>	ဘုန်းကြီးကျောင်း	<input type="checkbox"/>
မူလွန်ကျောင်း	<input type="checkbox"/>	ကျန်းမာရေးဌာနခွဲ	<input type="checkbox"/>	ဟိန္ဒူဘုရားကျောင်း	<input type="checkbox"/>
အလယ်တန်းကျောင်း	<input type="checkbox"/>	ဆေးပေးခန်း	<input type="checkbox"/>	ခရစ်ယာန်ကျောင်း	<input checked="" type="checkbox"/>
လယ်လွန်ကျောင်း	<input type="checkbox"/>	အခြား	<input type="checkbox"/>	ဓလီ	<input type="checkbox"/>
အထက်တန်းကျောင်း	<input type="checkbox"/>			အခြား	<input type="checkbox"/>
အခြား	<input type="checkbox"/>				
မှတ်ချက်		မှတ်ချက်		မှတ်ချက်	

(ဂ) ကျွမ်းကျင်သူများမှတ်တမ်း (ကျေးရွာတွင်နေထိုင်သော သို့မဟုတ် တခြားရွာမှလာရောက်သော ကျွမ်းကျင်သူများ)

(၁) စာသင်ကျောင်း			(၂) ကျန်းမာရေး			(၃) လက်မှုပညာရှင်		
	ရွာတွင်နေ ထိုင်သူ	အခြားရွာမှ လာသူ		ရွာတွင်နေ ထိုင်သူ	အခြား ရွာမှ လာသူ		ရွာတွင်နေ ထိုင်သူ	အခြားရွာ မှလာသူ
မူလတန်းပြဆရာ/မ	<input checked="" type="checkbox"/>	<input checked="" type="checkbox"/>	ဆရာဝန်	<input type="checkbox"/>	<input type="checkbox"/>	လက်သမား	<input checked="" type="checkbox"/>	<input type="checkbox"/>
အထက်တန်းပြဆရာ/မ	<input type="checkbox"/>	<input type="checkbox"/>	လက်ဆောက် ကျန်းမာရေးမှူး	<input type="checkbox"/>	<input type="checkbox"/>	ဝန်းရံ	<input type="checkbox"/>	<input type="checkbox"/>
အလယ်တန်းပြဆရာ/မ	<input type="checkbox"/>	<input type="checkbox"/>	အမျိုးသမီးကျန်းမာရေး ဆရာမ	<input type="checkbox"/>	<input type="checkbox"/>	လျှပ်စစ်ကျွမ်းကျင်၊ မီးသမား	<input type="checkbox"/>	<input type="checkbox"/>
မူကြိုဆရာ/မ	<input type="checkbox"/>	<input type="checkbox"/>	သားဖွားဆရာမ	<input type="checkbox"/>	<input type="checkbox"/>	ရေပိုက်သူလ်သူ	<input type="checkbox"/>	<input type="checkbox"/>
အခြား	<input type="checkbox"/>	<input type="checkbox"/>	ပြည်သူ့ကျန်းမာရေးလုပ်သား	<input type="checkbox"/>	<input type="checkbox"/>	စက်ပြင်ဆရာ	<input type="checkbox"/>	<input type="checkbox"/>
မှတ်ချက်			မှတ်ချက်			မှတ်ချက်		

(ဃ) ကျေးရွာသို့ ရောက်ရှိနိုင်သည့် လမ်းအခြေအနေ / ကျေးရွာတစ်ရွာသည် ၎င်း၏ ကျေးရွာအုပ်စုနှင့် ဆက်သွယ်ထားသော လမ်းအခြေအနေ (အောက်ပါတို့ကိုပိုင်းပါ)

ကျောက်ကြမ်းလမ်း: ကတ္တရာလမ်း: ကွန်ကရစ်လမ်း: မော်တော်ဆိုင်ကယ်လမ်း:
 ကျောက်ခင်းလမ်း: မြေသားလမ်း လူသွားလမ်း: အခြား: ၅၅ မီ-၃၆

(င) ကျေးရွာဖွံ့ဖြိုးမှုစီမံချက်

(၁) လူထုပတ်ဝန်းကျင်ထိခိုက်မှုမရှိစေရန် ဤကျေးရွာတွင်ကျေးရွာဖွံ့ဖြိုးမှု စီမံချက်ရှိခဲ့ပါသလား?

ပိုင်းပါ
 ရှိပါသည် မရှိပါ / မသိပါ

(၂) ရှိခဲ့ပါလျှင် ဤစီမံချက်ကို မည်သည့် ခုနှစ်တွင်ပြင်ဆင်ခဲ့ပါသနည်း?

နှစ်-----/မသိပါ

(၃) ဤစီမံချက်ကို မြို့နယ်မှအတည်ပြုခဲ့ပါသလား?

ပြုခဲ့ပါသည်/မပြုခဲ့ပါ /မသိပါ

(စ) ခရီးအကွာအဝေး

(၁) ဤကျေးရွာ၏ပတ်ဝန်းကျင်မှ ၎င်းကျေးရွာအုပ်စု၏ပတ်ဝန်းကျင်မှ ခရီးပိုင်မည်မျှကွာဝေးသနည်း? မိုင် ၁၅ မိုင်ခန့်

(၂) ဤကျေးရွာမှ ၎င်းကျေးရွာအုပ်စု၏ပတ်ဝန်းကျင်မှ သွားလာရာတွင်ကြာမြင့်သည့်အချိန်။

ခြောက်သွေ့ရာသီတွင်ကြာချိန် ၂၀ မိနစ် ထော်လာဂျီ/မော်တော်ဆိုင်ကယ်/ခြေလျင်/လား/မော်တော်ဘုတ်/ အခြား

မိုးရာသီတွင်ကြာချိန် ၅၅ မိနစ် ထော်လာဂျီ/မော်တော်ဆိုင်ကယ်/ခြေလျင်/လား/မော်တော်ဘုတ်/ အခြား

(ဆ) ပတ်ဝန်းကျင်ဆိုင်ရာ သဘာဝဘေးအန္တရာယ်

ဤကျေးရွာတွင် ရေကြီးခြင်းကဲ့သို့ သဘာဝဘေးအန္တရာယ်ကျရောက်ဖူးခြင်း ရှိပါသလား။

မရှိပါ ရှိပါသည် ရှိလျှင်ဖော်ပြပါ ရေကြီးခြင်း

(ဇ) ကျေးရွာတွင် ဖွဲ့စည်းထားသော အဖွဲ့အစည်းများ

လူထုပတ်ဝန်းကျင်စီမံကိန်းမတိုင်မီ ဤကျေးရွာတွင် ကျေးရွာဖွံ့ဖြိုးရေးအတွက် အစိုးရ (သို့) ရွာသားများကိုယ်တိုင် (သို့) စီမံကိန်းတစ်ခုခုမှ ဖွဲ့စည်းထားသည် အဖွဲ့အစည်းများရှိပါသလား။

(၁) -----

(၂) -----


(ဈ) အထွေထွေအုပ်ချုပ်ရေး ဦးစီးဌာန (GAD) မှ မှတ်တမ်းတင်ထားခြင်း

ဤကျေးရွာသည် အထွေထွေအုပ်ချုပ်ရေး ဦးစီးဌာန (GAD) မှ မှတ်တမ်းတင်ထားမှု ရှိပါသလား။

မရှိပါ ရှိပါသည်


ကျေးရွာခေါင်းဆောင်

အမည် ဦးမာမာ

လက်မှတ်  နေ့. ၁၆. ၇. ၂၀၁၈

လူထုစည်းရုံးရေးမှူး

အမည် ဦးစောမင်း

လက်မှတ်  နေ့. ၁၆. ၇. ၂၀၁၈

၁၀။ စီမံကိန်းစက်ဝန်းအချိန်ဇယား (ပနှစ်) ပုံစံ ၈-၂(PC-2)

ပုံစံ - ၈ - ၂ - စီမံကိန်းစက်ဝန်းအချိန်ဇယား (PC 2)

သက်ဆိုင်ရာလူထုစည်းရုံးရေးမှူး/လက်ထောက်နည်းပညာပျိုးပျားမှူး
 သက်ဆိုင်ရာလူထုစည်းရုံးရေးမှူး/လက်ထောက်နည်းပညာပျိုးပျားမှူး
 စီမံကိန်းစက်ဝန်းအဆင့်တစ်ခုစီပြီးစီးတိုင်း ကျေးရွာနှင့် ကျေးရွာအုပ်စုအတွက်

စီမံကိန်းအားအမှတ်ခြပ်ပါ စက်ဝန်း(၁) စက်ဝန်း(၂) စက်ဝန်း(၃) စက်ဝန်း(၄) စက်ဝန်း(၅) စက်ဝန်း(၆) စက်ဝန်း(၇) စက်ဝန်း(၈) စက်ဝန်း(၉) စက်ဝန်း(၁၀)

စီမံကိန်းအားအမှတ်ခြပ်ပါ စက်ဝန်း(၁) စက်ဝန်း(၂) စက်ဝန်း(၃) စက်ဝန်း(၄) စက်ဝန်း(၅) စက်ဝန်း(၆) စက်ဝန်း(၇) စက်ဝန်း(၈) စက်ဝန်း(၉) စက်ဝန်း(၁၀)

စီမံကိန်းအားအမှတ်ခြပ်ပါ စက်ဝန်း(၁) စက်ဝန်း(၂) စက်ဝန်း(၃) စက်ဝန်း(၄) စက်ဝန်း(၅) စက်ဝန်း(၆) စက်ဝန်း(၇) စက်ဝန်း(၈) စက်ဝန်း(၉) စက်ဝန်း(၁၀)

စီမံကိန်းအဆင့်ရှုထောင့်များ	နေ့စွဲ		အစည်းအဝေးတွင်တက်ရောက်သူအရေအတွက်					အိမ်ထောင်စုပေါင်း	အိမ်ထောင်စု %
	စတင်သည့်နေ့	ပြီးဆုံးသည့်နေ့	အမျိုးသားအရေအတွက်	အမျိုးသမီးအရေအတွက်	အိမ်ထောင်စုအရေအတွက်	လူမျိုးစုတက်ရောက်သူအရေအတွက်နှင့် လူမျိုးစုအမည်	အိမ်ထောင်စုပေါင်း		
၁။ ကျေးရွာစီမံကိန်း ပိတ်ဆက်အစည်းအဝေး	၁၆.၅.၂၀၁၈	၁၆.၅.၂၀၁၈	၁၄	၁၁	၂၅	၈၈၆	၂၄	၁၀၀%	
၂။ ကျေးရွာစီမံကိန်း ပိတ်ဆက်အစည်းအဝေး	၁၇.၅.၂၀၁၈	၁၇.၅.၂၀၁၈	၁၃	၁၁	၂၄	၈၇၆	၂၄	၁၀၀%	
၃။ ကျေးရွာအုပ်စု လုပ်ငန်းဆုံးဖြတ်ချက်ချသည့်အစည်းအဝေး									
၄။ မြို့နယ်အဆင့် စီမံကိန်းရေးဆွဲရေးနှင့် အကောင်အထည်ဖော်ရေးကော်မတီ၏ စီမံကိန်း သုံးသပ်မှုအစည်းအဝေး									
၅။ မြို့နယ် စီမံကိန်းရေးဆွဲရေးနှင့် အကောင်အထည်ဖော်ရေး ကော်မတီ၏ဆုံးဖြတ်မှုကို ရွာသို့ အသိပေးအကြောင်းကြားသည့် အစည်းအဝေး									
၆။ စီမံကိန်းလုပ်ငန်းစွဲစီမံချက်ရေးဆွဲခြင်းအစည်းအဝေး									
၆.၁။ စီမံကိန်းလုပ်ငန်း အကောင်အထည်ဖော်ရေးအစီအစဉ် ရေးဆွဲခြင်း									

၁၁။ ကျေးရွာဖွံ့ဖြိုးရေးဦးစားပေးအစီအစဉ် (ပနစ်) ပုံစံ ၈-၃ (PC-3)

ပုံစံ - ၈ - ၃ ကျေးရွာဖွံ့ဖြိုးရေး ဦးစားပေးအစီအစဉ် (Form PC 3)

လမ်းညွှန်ချက်။ အဆင့်(၃) ကျေးရွာဖွံ့ဖြိုးရေးအစည်းအဝေး ပြီးဆုံးသောအခါ ကျေးရွာစီမံကိန်း အထောက်အကူပြု
 ကော်မတီသည် လူထုစည်းရုံးရေးမှူးအကူအညီဖြင့် ဤပုံစံကိုပြည့်စုံအောင် ဖြည့်သွင်းရမည်။

လူထုစည်းရုံးရေးမှူး/ဝန်ထမ်း အမည် ဦး ဦးကျော်မင်း
 နေ့စွဲ ၁၇.၇.၂၀၁၈ စက်ဝန်းအား အမှတ်ခြစ်ပါ (✓) စက်ဝန်း(၁)
 စက်ဝန်း(၂) စက်ဝန်း(၃) စက်ဝန်း(၄)

ပြည်နယ်/တိုင်းအမှတ် မြန်မာနိုင်ငံ ကျေးရွာအုပ်စု အောင်စိန် ကျေးရွာ ကျေးရွာတောင်ပိုင်း (အထက်)
 က။ အခက်အခဲအတားအဆီးများအားဆွေးနွေးခြင်း - ယခုလက်ရှိအခြေအနေတွင် ဤကျေးရွာဖွံ့ဖြိုးတိုးတက်ရေးအတွက်
 အဓိက အခက်အခဲအတားအဆီးများသည် မည်သည်များဖြစ်ပါသနည်း။ (အမျိုးသား/သမီး အနည်းဆုံးအခက်အခဲ ၅ ခုစီဖော်ပြပါ)
 အမျိုးသား အဖွဲ့မှ တင်ပြသောအခက်အခဲအတားအဆီးများ အမျိုးသမီး အဖွဲ့မှတင်ပြသောအခက်အခဲအတားအဆီးများ

၁	လမ်း၊ မြေ၊ မြေကွက်၊ သွားလာအခက်	၁	လမ်း၊ မြေကွက်၊ သွားလာအခက်
၂	မီးအန္တရာယ်၊ ရေ၊ မြေသွင်းအခက်	၂	မီး၊ အန္တရာယ်၊ ရေ၊ မြေသွင်းအခက်
၃	ကျွန်းကျေး၊ အခက်အခဲ	၃	ကျွန်းကျေး၊ အခက်အခဲ
၄	ရေ၊ မြေ၊ လူ့စွမ်းအားလမ်း၊ မြေကွက်	၄	ရေ၊ မြေ၊ လူ့စွမ်းအားလမ်း၊ မြေကွက်
၅	ရွေး : မြေ၊ ရေ၊ လူ့စွမ်းအား၊ အခက်အခဲ	၅	ရွေး : မြေ၊ ရေ၊ လူ့စွမ်းအား၊ အခက်အခဲ

၆။ အကျိုးရှိမှုစွမ်းအား၊ ရေ၊ မြေ၊ လူ့စွမ်းအား၊ အခက်အခဲ ၆။ အကျိုးရှိမှုစွမ်းအား၊ ရေ၊ မြေ၊ လူ့စွမ်းအား၊ အခက်အခဲ
 ဘ။ မျှော်မှန်းခြင်း - နောင်လာမည့် (၅) နှစ်အတွင်း ကျေးရွာဖွံ့ဖြိုးရေး မျှော်မှန်းလျာထားချက်များအား တင်ပြပါ။

အမျိုးသားအဖွဲ့မှ တင်ပြသောမျှော်မှန်းချက်များ	အမျိုးသမီးအဖွဲ့မှ တင်ပြသောမျှော်မှန်းချက်များ		
၁	ရွာဖွံ့ဖြိုးရေး (ကျွန်းကျေး) ၁၇၇၅	၁	လမ်း၊ မြေကွက်၊ သွားလာအခက် ()
၂	လျှပ်စစ်ဓာတ် (၇၅၇၅)	၂	လျှပ်စစ်ဓာတ် (၇၅၇၅)
၃	ရွာတွင်းလမ်း (ကျွန်းကျေး) ၇၅၇၅	၃	ကျွန်းကျေး၊ အခက်အခဲ (၇၅၇၅)
၄	ကျွန်းကျေး၊ အခက်အခဲ (၇၅၇၅)	၄	ကျွန်းကျေး၊ အခက်အခဲ (၇၅၇၅)
၅	ကျွန်းကျေး၊ အခက်အခဲ (၇၅၇၅)	၅	ကျွန်းကျေး၊ အခက်အခဲ (၇၅၇၅)

၆။ အကျိုးရှိမှုစွမ်းအား၊ ရေ၊ မြေ၊ လူ့စွမ်းအား၊ အခက်အခဲ ၆။ အကျိုးရှိမှုစွမ်းအား၊ ရေ၊ မြေ၊ လူ့စွမ်းအား၊ အခက်အခဲ
 ဘ။ လူထုစီမံကိန်း၏ လာမည့် (၄) နှစ်အတွက် အကျိုးဝင်သော ဦးစားပေး ဖွံ့ဖြိုးတိုးတက်မှု လုပ်ငန်း အစီအစဉ်များအားဖော်ပြပါ။

အဆင့်	ကျေးရွာအတွက် ဦးစားပေး ဖွံ့ဖြိုးတိုးတက်မှု လုပ်ငန်းစဉ်များ	အဆိုပြုသူ (အမျိုးသားများ/ အမျိုးသမီးများ/အမျိုးသား+ အမျိုးသမီး)	ခန့်မှန်းကုန်ကျ စရိတ်	အကျိုးခံစားခွင့်ရှိသူ ခန့်မှန်းခြေ အရေအတွက်
၁	ရွာဖွံ့ဖြိုးရေး (ကျွန်းကျေး)	(ကျေး+၄၀)	၇၅ သိန်း	၁၀၇
၂	လျှပ်စစ်ဓာတ် (၇၅၇၅)	(ကျေး+၄၀)	၁၀၀ သိန်း	"
၃	ရွာတွင်းလမ်း	(ကျေး)	၅၀ သိန်း	"
၄	ကျွန်းကျေး၊ အခက်အခဲ (၇၅၇၅)	(ကျေး)	၃၀ သိန်း	"
၅	ကျွန်းကျေး၊ အခက်အခဲ (၇၅၇၅)	(ကျေး+၄၀)	၇၀ သိန်း	"

ဃ။ လူထုစီမံကိန်း၏ လာမည့် (၄) နှစ်အတွက် အကျိုးမဝင်သော ဦးစားပေး ဖွံ့ဖြိုးတိုးတက်မှု လုပ်ငန်း အစီအစဉ်များအားဖော်ပြပါ။

အဆင့်	ကျေးရွာအတွက် ဦးစားပေး ဖွံ့ဖြိုး တိုးတက်မှု လုပ်ငန်းစဉ်များ	အဆိုပြုသူ (အမျိုးသားများ/ အမျိုးသမီးများ/အမျိုးသား+ အမျိုးသမီး)	အခန်းကဏ္ဍ
၁			
၂	ဓနကွပ်/ အရောင်ပြ / အရောင်အရောင်	(၂၆)	အခြား
၃	စိုက်ပျိုးမှု နည်းပညာသင်တန်း	(၆)	အခြား
၄	အတိုး သစ်တောစောင့်ရှောက်ရေး	(၈၅)	အခြား
၅			

ခေါင်းဆောင်၊ ကျေးရွာစီမံကိန်းအထောက်အကူပြုကော်မတီမှ အတည်ပြုသည်။

အမည် ဦး ၆၇ ဇွဲ လက်မှတ် [Signature] နေ့စွဲ ၂၀၂၁.၇.၁၈

၁၂။ကျေးရွာအခြေခံအချက်အလက်များ (ဒုန့်)ပုံစံ ၈-၁ (PC-3)

ပုံစံ - ၈ - ၁ ကျေးရွာအခြေခံအချက်အလက်များ (Form PC 1)

လမ်းညွှန်ချက်။ ကျေးရွာတစ်ရွာသို့ ပထမဆုံးမိတ်ဆက်ခရီးသွားရောက်သောအခါ လူထုစည်းရုံးရေးမှူးသည် ကျေးရွာခေါင်းဆောင်များအားကျေးရွာအချက်အလက်များကိုပေတ္တာရပ်ခံ၍တောင်းခံရသည်။ ဤအချက်အလက်များကိုစီမံကိန်းမိတ်ဆက်အစည်းဝေးမတိုင်မီတောင်းခံရမည်။ စီမံကိန်းမိတ်ဆက်အစည်းဝေးတွင် လူထုစည်းရုံးရေးမှူးသည် ဤအချက်အလက်များအား စစ်ဆေးပြီး မှန်ကန်အောင်ပြုလုပ်ရမည်။ မြို့နောက်တွင် လူထုစည်းရုံးရေးမှူးမှ သတင်းအချက်အလက်ထံသို့ Tablets မှ တဆင့် ဖြည့်သွင်းရမည်။

ကျေးရွာခေါင်းဆောင် အမည် ဒိုး စတီဗင်	ကျေးရွာခေါင်းဆောင်၏ ဖုန်းနံပါတ် ၀၅ ၇၈၃၅၇၉၀၅၅	လူထုစည်းရုံးရေးမှူး၏အမည် ဒေါ်သံဆင်း
ပြည်နယ်၊ တိုင်းဒေသကြီး ဧရာဝတီ	မြို့နယ် အင်္ဂါပူ	ကျေးရွာအုပ်စု ပေတ္တာရပ်
		ကျေးရွာ ထောင့်စိန် (၃)

က။ လူဦးရေ

လူမျိုးစု	အိမ်ထောင်စုအရေအတွက်	ကိုးကွယ်သည့်ဘာသာ	အိမ်ထောင်စုအရေအတွက်
လူမျိုးစု (၁) ကရင်	၂၂	ဘာသာ(၁) ခရစ်ယာန်	၂၂
လူမျိုးစု (၂) -----		ဘာသာ(၂) -----	
လူမျိုးစု (၃) -----		ဘာသာ(၃) -----	
လူမျိုးစုရော -----		ဘာသာရော -----	
အခြား			
အရေအတွက်			
မသန်စွမ်းသူများ			
သက်ကြီးရွယ်အိုများ (၆၅ နှစ် နှင့် အထက်)	၁၀		
စစ်ဘေးရှောင်			

	အမျိုးသား(အရေအတွက်)	အမျိုးသမီး(အရေအတွက်)	စုစုပေါင်းအရေအတွက်
လူဦးရေ	၅၀	၅၃	၁၀၃
လူမျိုးစု (၁)-ဣရိတ်			
လူမျိုးစု (၂)-----			
လူမျိုးစု (၃)-----			
အခြား			
အိမ်ထောင်ဦးစီး	၁၅	၇	၂၂

(ခ) အခြေခံအဆောက်အအုံအသုံးအဆောင်များ

စာသင်ကျောင်း	အမှတ် ခြံပိ	ကျွန်းမာရေး	အမှတ် ခပ်	ဘာသာရေးအဆောက် အအုံများ	အမှတ် ခြံပိ
အထက်တန်းကျောင်း	<input type="checkbox"/>	ဆေးရုံ	<input type="checkbox"/>	စေတီ	<input type="checkbox"/>
အလယ်တန်းကျောင်း	<input type="checkbox"/>	ကျွန်းမာရေးဌာန	<input type="checkbox"/>	ဘုန်းကြီးကျောင်း	<input type="checkbox"/>
မူလတန်းကျောင်း	<input checked="" type="checkbox"/>	ကျွန်းမာရေးဌာနခွဲ	<input type="checkbox"/>	ဟိန္ဒူဘုရားကျောင်း	<input type="checkbox"/>
မူကြိုကျောင်း	<input type="checkbox"/>	ဆေးပေးခန်း	<input type="checkbox"/>	ခရစ်ယာန်ကျောင်း	<input checked="" type="checkbox"/>
အခြား	<input type="checkbox"/>	အခြား	<input type="checkbox"/>	ဗလီ	<input type="checkbox"/>
				အခြား	<input type="checkbox"/>
မှတ်ချက်		မှတ်ချက်		မှတ်ချက်	

(ဂ) ကျွမ်းကျင်သူများမှတ်တမ်း (ကျေးရွာတွင်နေထိုင်သော သို့မဟုတ် တခြားရွာမှလာရောက်သော ကျွမ်းကျင်သူများ)

	(၁) စာသင်ကျောင်း		(၂) ကျန်းမာရေး		(၃) လက်မှုပညာရှင်		
	ရွာတွင်နေ ထိုင်သူ	အခြားရွာမှ လာသူ	ရွာတွင်နေ ထိုင်သူ	အခြား ရွာမှ လာသူ		ရွာတွင် နေထိုင်သူ	အခြားရွာ မှလာသူ
မူလတန်းပြဆရာ/မ	<input checked="" type="checkbox"/>	<input checked="" type="checkbox"/>	ဆရာဝန်	<input type="checkbox"/>		လက်သမား	<input checked="" type="checkbox"/>

အထက်တန်းပြဆရာ/မ	<input type="checkbox"/>	<input type="checkbox"/>	လက်ထောက်ကျန်းမာရေးမှူး	<input type="checkbox"/>	<input type="checkbox"/>	ပန်းရုံ	<input type="checkbox"/>	<input type="checkbox"/>
အလယ်တန်းပြဆရာ/မ	<input type="checkbox"/>	<input type="checkbox"/>	အမျိုးသမီးကျန်းမာရေးဆရာမ	<input type="checkbox"/>	<input type="checkbox"/>	လျှပ်စစ်ကျွမ်းကျင်၊ မီးသမား	<input type="checkbox"/>	<input type="checkbox"/>
မူကြိုဆရာ/မ	<input type="checkbox"/>	<input type="checkbox"/>	သားဖွားဆရာမ	<input type="checkbox"/>	<input type="checkbox"/>	ရေပိုက်သွယ်သူ	<input type="checkbox"/>	<input type="checkbox"/>
အခြား	<input type="checkbox"/>	<input type="checkbox"/>	ပြည်သူ့ကျန်းမာရေးလုပ်သား	<input type="checkbox"/>	<input type="checkbox"/>	စက်ပြင်ဆရာ	<input type="checkbox"/>	<input type="checkbox"/>
မှတ်ချက်			မှတ်ချက်			မှတ်ချက်		

(ဃ) ကျေးရွာသို့ ရောက်ရှိနိုင်သည့်လမ်းအခြေအနေ/ကျေးရွာတစ်ရွာသည် ၎င်း၏ကျေးရွာအုပ်စုနှင့် ဆက်သွယ်ထားသော လမ်းအခြေအနေ(အောက်ပါတို့ကိုပိုင်းပါ)

ကျောက်ကြမ်းလမ်း: ကတ္တရာလမ်း: ကွန်ကရစ်လမ်း: မော်တော်ဆိုင်ကယ်လမ်း:
 ကျောက်ခင်းလမ်း: မြေသားလမ်း: လူသွားလမ်း: အခြား: _____

(င) ကျေးရွာဖွံ့ဖြိုးမှုစီမံချက်

(၁) လူထုပဟိုပြုစီမံကိန်းမစတင်မှီ ဤကျေးရွာတွင် ကျေးရွာဖွံ့ဖြိုးမှု စီမံချက်ရှိခဲ့ပါသလား? ပိုင်းပါ
 ရှိပါသည်/မရှိပါ/မသိပါ

(၂) ရှိခဲ့ပါလျှင် ဤစီမံချက်ကို မည်သည့် ခုနှစ်တွင်ပြင်ဆင်ခဲ့ပါသနည်း? နှစ်-----/မသိပါ

(၃) ဤစီမံချက်ကို မြို့နယ်မှအတည်ပြုခဲ့ပါသလား? ပြုခဲ့ပါသည်/မပြုခဲ့ပါ /မသိပါ

(စ) ခရီးအကွာအဝေး

(၁) ဤကျေးရွာ၏ ဝဟိုမှ ၎င်းကျေးရွာအုပ်စု၏ ဝဟိုအထိ ခရီးမိုင်မည်မျှကွာဝေးသနည်း? မိုင်-----/မသိပါ

(၂) ဤကျေးရွာမှ ၎င်းကျေးရွာအုပ်စုပဟိုအထိ သွားလာရာတွင် ကြာမြင့်သည့်အချိန်။

ခြောက်သွေ့ရာသီတွင် ကြာချိန် - ၁၅ မိနစ် ----- ထော်လာဂျီ/မော်တော်ဆိုင်ကယ်/ခြေလျင်/လား/မော်တော်ဘုတ်/
 အခြား: -----

မိုးရာသီတွင် ကြာချိန် - ၃၀ မိနစ် ----- ထော်လာဂျီ/မော်တော်ဆိုင်ကယ်/ခြေလျင်/လား/မော်တော်ဘုတ်/
 အခြား: -----

(ဆ) ပတ်ဝန်းကျင်ဆိုင်ရာသဘာဝဘေးအန္တရာယ်

ဤကျေးရွာတွင်ရေကြီးခြင်းကဲ့သို့ သဘာဝဘေးအန္တရာယ်ကျရောက်ဖူးခြင်း ရှိပါသလား။

မရှိပါ ရှိပါသည် ရှိလျှင်ဖော်ပြပါ---ရေကြီးခြင်း

(ဇ) ကျေးရွာတွင် ဖွဲ့စည်းထားသော အဖွဲ့အစည်းများ

လူထုဗဟိုပြုစီမံကိန်းမတိုင်မီ ဤကျေးရွာတွင် ကျေးရွာဖွံ့ဖြိုးရေးအတွက် အစိုးရ(သို့)ရွာသားများကိုယ်တိုင်(သို့) စီမံကိန်းတစ်ခုခုမှ ဖွဲ့စည်းထားသည့် အဖွဲ့အစည်းများရှိပါသလား။

(၁) -----

(၂) -----

(ဈ) အထွေထွေအုပ်ချုပ်ရေးဦးစီးဌာန (GAD) မှ မှတ်တမ်းတင်ထားခြင်း

ဤကျေးရွာသည် အထွေထွေအုပ်ချုပ်ရေး ဦးစီးဌာန (GAD) မှ မှတ်တမ်းတင်ထားမှု ရှိပါသလား။

မရှိပါ ရှိပါသည်

ကျေးရွာခေါင်းဆောင်

အမည် ဒေါ်စတီဗင်

လက်မှတ် [Signature] နေ့စွဲ 5.9.19

လူထုစည်းရုံးရေးမှူး

အမည် ဒေါ်ခင်စန္ဒာ
လက်မှတ် [Signature] နေ့စွဲ 5.9.19

၁၃။စီမံကိန်းစက်ဝန်းအချိန်ဇယား (ဒုနှစ်)ပုံစံ ၈-၂ (PC-2)

ပုံစံ - ၈-၂ - စီမံကိန်းစက်ဝန်းအချိန်ဇယား(PC 2)

လမ်းညွှန်ချက်၊ သက်ဆိုင်ရာလုပ်ထုတ်ပေးရမည့်အချက်အလက်/လက်ထောက်နည်းပညာပေးပို့ရမည့်အချက်အလက်/လက်ထောက်နည်းပညာပေးပို့ရမည့်အချက်အလက်/စီမံကိန်းစက်ဝန်းအဆင့်တစ်ခုစီဖြစ်ပေါ်စေရမည့်အချက်အလက်

စက်ဝန်းအားအမှတ်ပြုပေးပါ စက်ဝန်း(၁) စက်ဝန်း(၂) စက်ဝန်း(၃)

စက်ဝန်း(၄)

ကျေးရွာအုပ်စု ကျေးရွာ စောစော(၃)

စီမံကိန်းအဆင့်အမျိုးအမည်	စက်ဝန်း		အစည်းအဝေးအဖွဲ့အစည်းအဖွဲ့အစည်း				အစည်းအဝေးအဖွဲ့အစည်းအဖွဲ့အစည်း	အစည်းအဝေးအဖွဲ့အစည်းအဖွဲ့အစည်း	အစည်းအဝေးအဖွဲ့အစည်းအဖွဲ့အစည်း	အစည်းအဝေးအဖွဲ့အစည်းအဖွဲ့အစည်း
	စက်ဝန်း	စက်ဝန်း	အချိန်	အချိန်	အချိန်	အချိန်				
၁။ ကျေးရွာစီမံကိန်း ပိတ်ဆက်အစည်းအဝေး	၅.၄.၁၉	၅.၄.၁၉	၁၄	၁၀	၂၄	၂၂	၂၂	၂၂	၂၂	၂၂
၂။ ကျေးရွာစီမံကိန်း ပိတ်ဆက်အစည်းအဝေး	၆.၄.၁၉	၆.၄.၁၉	၁၃	၁၀	၂၃	၂၂	၂၂	၂၂	၂၂	၂၂
၃။ ကျေးရွာအုပ်စု										
၄။ ကျေးရွာအုပ်စု										
၅။ ကျေးရွာအုပ်စု										
၆။ ကျေးရွာအုပ်စု										
၇။ ကျေးရွာအုပ်စု										
၈။ ကျေးရွာအုပ်စု										
၉။ ကျေးရွာအုပ်စု										
၁၀။ ကျေးရွာအုပ်စု										

၁၄။ ကျေးရွာဖွံ့ဖြိုးရေးဦးစားပေးအစီအစဉ် (ဒုနစ်) ပုံစံ ၈-၃ (PC-3)

ပုံစံ - ၈-၃ ကျေးရွာဖွံ့ဖြိုးရေးဦးစားပေးအစီအစဉ် (Form PC 3)

လမ်းညွှန်ချက်။ အဆင့်(၃)ကျေးရွာမှိုက်မှိုက်ချက်အစည်းအဝေးပြီးဆုံးသောအခါ ကျေးရွာစီမံကိန်း အထောက်အကူပြု ကော်မတီသည် လူထုစည်းရုံးရေးမှူးအကူအညီဖြင့် ကြိုပုံစံကိုပြည့်စုံအောင် ဖြည့်သွင်းရမည်။			
လူထုစည်းရုံးရေးမှူး/ဝန်ထမ်း အမည် ဒွိ.ရဲဝင်း			
နေ့စွဲ ၉. ၉. ၁၉		စက်ဝန်းအား အမှတ်ခြစ်ပါ (✓) <input type="checkbox"/> စက်ဝန်း(၁) ✓စက်ဝန်း(၂) <input type="checkbox"/> စက်ဝန်း(၃) စက်ဝန်း(၄)	
ပြည်နယ်/တိုင်း ဧရာဝတီ	မြို့နယ် အင်္ဂါပူ	ကျေးရွာအုပ်စု မေတ္တာကုန်း	ကျေးရွာ တောင်မိန်(၃)

က။ အခက်အခဲအတားအဆီးများအားဆွေးနွေးခြင်း၊ ယခုလက်ရှိအခြေအနေတွင်ကျေးရွာဖွံ့ဖြိုးတိုးတက်ရေးအတွက် အဓိကအခက်အခဲအတားအဆီးများသည် မည်သည်များဖြစ်ပါသနည်း။ (အမျိုးသား/သမီး အနည်းဆုံးအခက်အခဲ ၅ ခုစီဖော်ပြပါ)

အုပ်စုဖွံ့ဖြိုးရေးမှူးများမှတင်ပြသောအခက်အခဲအတားအဆီးများ	
ရွာပြင်လမ်း မပြီး၊ ဘေးဂျာနယ်လျာ ခက်ခဲခြင်း	<input type="checkbox"/> ကျား <input checked="" type="checkbox"/> မကျား+ မ
မီးဖို ဝေဂ ဖြောင့်ကျောင်း၊ သားဗျား၊ သား ဇာတိ နှင့် အကျက်ရန်ခက်ခဲ	<input checked="" type="checkbox"/> ကျား <input type="checkbox"/> မ <input type="checkbox"/> ကျား+ မ
ရွာထွန်းလမ်းမကောင်း၊ ဂျာနယ်လျာ ခက်ခဲခြင်း	<input type="checkbox"/> ကျား <input type="checkbox"/> မ <input checked="" type="checkbox"/> ကျား+ မ
စာသင်ကျောင်းအခက်အခဲ၊ များမကောင်း၊ ဂျာ ခလေးဗျား၊ ဆုံခြံခြံ၊ မရှိခြင်း	<input type="checkbox"/> ကျား <input type="checkbox"/> မ <input checked="" type="checkbox"/> ကျား+ မ
ကျွန်းမကျေး၊ အတွက် အဝေးပြေး၊ မရှိသဖြင့် ခက်ခဲခြင်း	<input type="checkbox"/> ကျား <input checked="" type="checkbox"/> မ <input type="checkbox"/> ကျား+ မ

ခ။ မှိုက်မှိုက်ခြင်း နောင်လာမည့် (၅) နှစ် အတွင်း ကျေးရွာဖွံ့ဖြိုးရေးမှိုက်မှိုက်လျာထားချက်များအားတင်ပြပါ။

အုပ်စုဖွံ့ဖြိုးရေးမှူးများမှတင်ပြသောအခက်အခဲအတားအဆီးများ	
ရွာပြင်လမ်း မပြီး၊ ဘေးဂျာနယ်လျာ ကျေးရွာအစုဖြေမည်	<input type="checkbox"/> ကျား <input type="checkbox"/> မ <input checked="" type="checkbox"/> ကျား+ မ
မီးဖို၊ ဝေဂ၊ ဖြောင့်ကျောင်း၊ သားဗျား၊ သား ဇာတိ နှင့် အကျက်ရန်ခက်ခဲ	<input checked="" type="checkbox"/> ကျား <input type="checkbox"/> မ <input type="checkbox"/> ကျား+ မ
ရွာထွန်းလမ်းမကောင်း၊ များမကောင်း၊ ဂျာ ကျေးရွာအစုဖြေမည်	<input type="checkbox"/> ကျား <input type="checkbox"/> မ <input checked="" type="checkbox"/> ကျား+ မ
စာသင်ကျောင်းအခက်အခဲ၊ များမကောင်း၊ ဂျာ ခလေးဗျား၊ ဆုံခြံခြံ၊ မရှိခြင်း	<input type="checkbox"/> ကျား <input type="checkbox"/> မ <input checked="" type="checkbox"/> ကျား+ မ
ကျွန်းမကျေး၊ အတွက် အဝေးပြေး၊ မရှိသဖြင့် ခက်ခဲခြင်း	<input type="checkbox"/> ကျား <input checked="" type="checkbox"/> မ <input type="checkbox"/> ကျား+ မ

၈။ လူထုစီမံကိန်း၏ လာမည့် (၄)နှစ်အတွက် အကျိုးမဝင်သော ဦးစားပေး ဖွံ့ဖြိုးတိုးတက်မှု လုပ်ငန်း အစီအစဉ်များအားဖော်ပြပါ။

အဆင့် သတ်မှတ် ချက်	ကျေးရွာအတွက် ဦးစားပေး ဖွံ့ဖြိုးတိုးတက်မှု လုပ်ငန်းစဉ်များ	အဆိုပြုသူ(အမျိုးသားများ/ အမျိုးသမီးများ/အမျိုးသား+အ မျိုးသမီး)	အခန်းက ဏ္ဍ	ခန့်မှန်း ကုန်ကျ စရိတ်	အကျိုးခံစားခွင့်ရှိသူခန့် မှန်းခြေအရေအတွက်		
					ကျား	မ	ပေါင်း
၁	ရွာကွက် ကုန်လမ်း အလယ်ခင်းရန်	၈ + ၂	အခန်း ၁ အလယ်ခင်း	၆၀ သိန်း	၅၀	၅၃	၁၀၃
၂	လျှပ်စစ်လို	၈	အခန်း ၁ လျှပ်စစ်	၅၀ သိန်း	၅၀	၅၃	၁၀၃
၃	ရွာကွက် လမ်း	၈ + ၂	အခန်း ၁ အလယ်ခင်း	၅၀ သိန်း	၅၀	၅၃	၁၀၃
၄	စာသင်ကျောင်း ဖွဲ့စည်း	၈ + ၂	ကျန်းမာရေး အလယ်ခင်း	၇၀ သိန်း	၅၀	၅၃	၁၀၃
၅	ရွာကွက် လမ်း	၂		၅၀ သိန်း	၅၀	၅၃	၁၀၃

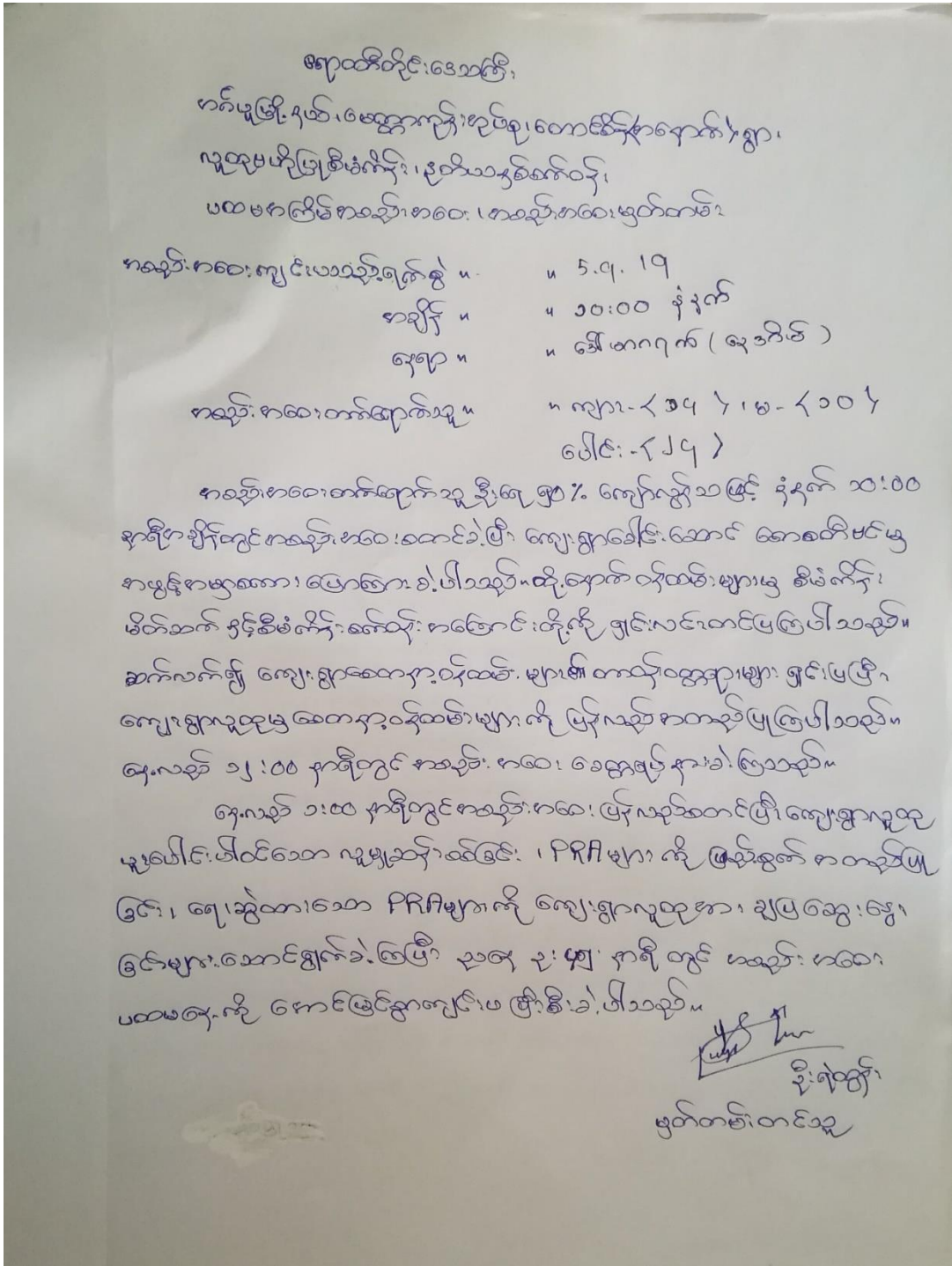
၉။ လူထုစီမံကိန်း၏ လာမည့် (၄) နှစ်အတွက် အကျိုးမဝင်သော ဦးစားပေး ဖွံ့ဖြိုးတိုးတက်မှု လုပ်ငန်း အစီအစဉ်များအားဖော်ပြပါ။

အဆင့်	ကျေးရွာအတွက် ဦးစားပေး ဖွံ့ဖြိုး တိုးတက်မှု လုပ်ငန်းစဉ်များ	အဆိုပြုသူ (အမျိုးသားများ/ အမျိုးသမီးများ/အမျိုးသား+ အမျိုးသမီး)	အခန်းကဏ္ဍ
၁	စက်ရုံ အလယ်ခင်း အလယ် အကျဉ်း	၂	အခြား
၂	ရွာကွက် လမ်း ဖွဲ့စည်း	ကျား + ၂	အခြား မှ ရင်းနှီးမြှုပ်နှံမှု
၃	အခြား အလယ်ခင်း	ကျား	အခြား
၄			
၅			

ခေါင်းဆောင်၊ ကျေးရွာစီမံကိန်းအထောက်အကူပြုကော်မိတီမှ အတည်ပြုသည်။

အမည် စိုးကျော် လက်မှတ် [Signature] နေ့စွဲ ၆. ၆. ၁၆

၁၅။ ကျေးရွာပထမအကြိမ် အစည်းအဝေးမှတ်တမ်း



၁၄။ ကဏ္ဍအလိုက်ဦးစားပေးဖွံ့ဖြိုးရေးလုပ်ငန်းစဉ်များ

ကဏ္ဍအလိုက်ဦးစားပေးလုပ်ငန်းဇယား အုပ်စု- မေတ္တာကုန် ကျေးရွာ- မောဂဇမိန် ခက်ဒောက်

ကဏ္ဍ	ဦးစားပေးအဆင့်	လုပ်ငန်းအမျိုးအစား	အဆိုပြုသူအမှန်ဖြစ်ရန်			ခုနှစ်	ထောက်ပံ့ပမာဏ (သို့) ဌာန	မှတ်ချက်
			ကျား	မ	ကျား+မ			
အခြေခံအဆောက်အအုံကဏ္ဍ (လမ်း၊ တံတား၊ မြေရရှိရေး၊ မီးလင်းရေး)	၁	ရွာတွင်းကွန်ကရစ်လမ်း			✓	၂၀၁၈ ၂၀၁၉	၂၅၀	ဆက်ခံရေး
	၂	ရွာတွင်း လျှပ်စစ်ဓါတ်			✓	၂၀၁၈ ၂၀၁၉		
	၃	ရွာတွင်း ကွန်ကရစ်လမ်း	✓			၂၀၁၈ ၂၀၁၉	၂၅၀	လျာထား
	၄	ရွာတွင်း အစားအလှူအိမ် (၂)		✓		၂၀၁၈ ၂၀၁၉	၂၅၀	လျာထား
	၅							
	၆							
	၇							
	၈							
	၉							
	၁၀							
လူမှုစီးပွား ကဏ္ဍ (ပညာရေးကျန်းမာရေးနှင့်ဆိုင်သော အဆောက်အအုံများနှင့် အခြားလိုအပ်ချက်များ)	၁	ရွာတွင်း ဆေးရုံ			✓	၂၀၁၈ ၂၀၁၉	၂၅၀	လျာထား
	၂							
	၃							
	၄							
အသက်မွေးဝမ်းကျောင်းကဏ္ဍ (စိုက်ပျိုးရေး၊ မွေးမြူရေးနှင့် ဆိုင်သော အဆောက်အအုံများနှင့် အခြားလိုအပ်ချက်များ)	၁	အထည်အစား အိမ်အိမ်		✓		၂၀၁၈ ၂၀၁၉		
	၂	အိမ်အိမ်၊ အိမ်အိမ်၊ အိမ်အိမ်		✓		၂၀၁၈ ၂၀၁၉		
	၃	အိမ်အိမ်၊ အိမ်အိမ်	✓			၂၀၁၈ ၂၀၁၉		
	၄							