

ပြည်ထောင်စုသမ္မတ မြန်မာနိုင်ငံတော်အစိုးရ  
စိုက်ပျိုးရေး၊မွေးမြူရေးနှင့် ဆည်မြောင်းဝန်ကြီးဌာန  
ကျေးလက်ဒေသဖွံ့ဖြိုးတိုးတက်ရေးဦးစီးဌာန



National Community Driven Development Project

လူထုဗဟိုပြုစီမံကိန်း(ဒုတိယနှစ်စက်ဝန်း)

အင်္ဂပူမြို့နယ် ၊ ရောဂတီတိုင်းဒေသကြီး

ကျေးရွာဖွံ့ဖြိုးရေးအစီအစဉ်



မေတ္တာကုန်းကျေးရွာအုပ်စု၊ တောင်စိန်(အရှေ့)ကျေးရွာ  
၂၀၁၉-ခုနှစ်

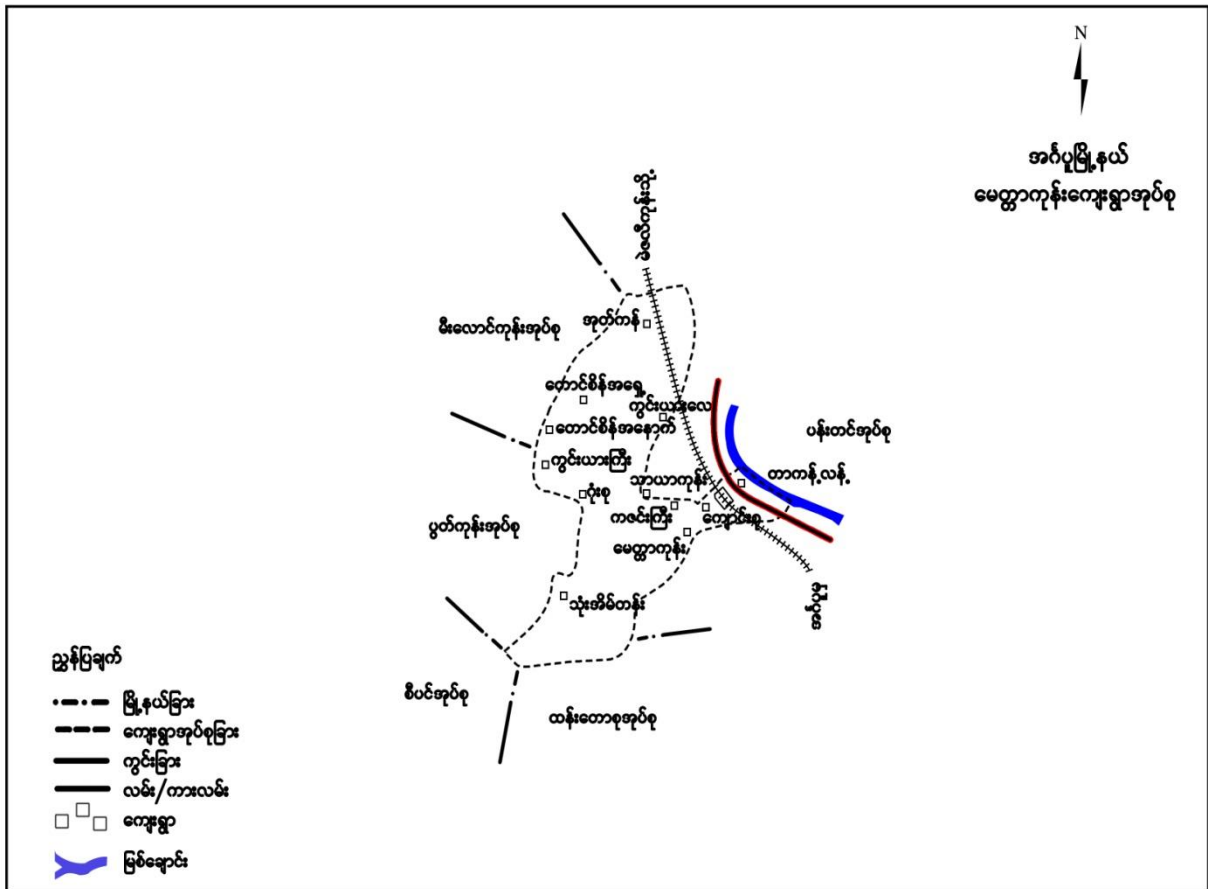
မာတိကာ

အကြောင်းအရာ	စာမျက်နှာ
၁။ အင်္ဂုဇ္ဈိန်နယ် အခြေပြမြေပုံ.....	၂
၂။ မေတ္တာကုန်းကျေးရွာအုပ်စုအခြေပြမြေပုံ.....	၃
၃။ မေတ္တာကုန်းအုပ်စုတွင်ပါဝင်သော ကျေးရွာများစာရင်း.....	၃
၄။ ကျေးရွာသမိုင်းကြောင်း နှင့် ကျေးရွာအခြေခံအချက်အလက်များ	
၄.၁။ ကျေးရွာသမိုင်းကြောင်း .....	၄
၄.၂။ ကျေးရွာတွင်းရှိအထောက်ပံ့ရရှိနိုင်သောအဆောက်အအုံများ .....	၄
၄.၃။ ကျေးရွာသူ/သားများ၏ အဓိကစီးပွားရေးလုပ်ငန်းများ .....	၄
၄.၄။ ကျေးရွာတွင်းပိုင်ဆိုင်မှု၊ မြေယာဧရိယာနှင့် သဘာဝသယံဇာတများ .....	၄
၄.၅။ ကျေးရွာတွင်းအခြားသက်ဆိုင်သောသတင်းအချက်အလက်များ .....	၅
၅။ လူထုပူးပေါင်းပါဝင်သော လူမှုဆန်းစစ်ခြင်းနှင့် အကဲဖြတ်ခြင်းလုပ်ငန်းစဉ် အကျဉ်းချုပ်ဖော်ပြချက် .....	၅
၆။ ကျေးရွာဖွံ့ဖြိုးရေးအစီအစဉ်အတွက်အသုံးပြုသော PRA TOOL တစ်ခုချင်းစီ၏ သုံးသပ်ချက်များ	
၆.၁။ ကျေးရွာလူမှုရေးနှင့် အရင်းအမြစ်ပြမြေပုံ (Social and Resource Map) .....	၆-၇
၆.၂။ ရာသီခွင်ပြ-ပြက္ခဒိန် (Seasonal Calender) .....	၈-၉
၆.၃။ ဥစ္စာနေကြွယ်ဝမှုအဆင့်သတ်မှတ်ခြင်း (Wealth Ranking).....	၁၀-၁၁
၆.၄။ ကျား-မပင့်ကူအိမ်သုံးသပ်ခြင်း (Spider Diagram) .....	၁၂-၁၃
၆.၅။ ပိုင်ဆိုင်မှုသုံးသပ်ခြင်း (Asset Mapping) .....	၁၄-၁၅
၆.၆။ အဖွဲ့အစည်းချိတ်ဆက်မှုဖော်ပြချက် (Venn Diagram) .....	၁၆-၁၇
၇။ ကော်မတီများရွေးချယ်ခြင်းနှင့်ကျေးရွာဖွံ့ဖြိုးရေးအစီအစဉ်ဆောင်ရွက်မှု မှတ်တမ်းဓါတ်ပုံ .....	၁၈
၈။ ကျေးရွာကော်မတီဝင်များစာရင်း .....	၁၉
၉။ ကျေးရွာအခြေခံအချက်အလက် (ပနစ်) ပုံစံ ၈-၁ (PC-1) .....	၂၀-၂၂
၁၀။ စီမံကိန်းစက်ဝန်းအချိန်ဇယား (ပနစ်) ပုံစံ ၈-၂(PC-2) .....	၂၃
၁၁။ ကျေးရွာဖွံ့ဖြိုးရေးဦးစားပေးအစီအစဉ် (ပနစ်) ပုံစံ ၈-၃ (PC-3) .....	၂၄-၂၅
၁၂။ ကျေးရွာအခြေခံအချက်အလက် (ဒနစ်) ပုံစံ ၈-၁ (PC-1) .....	၂၆-၂၉
၁၃။ စီမံကိန်းစက်ဝန်းအချိန်ဇယား (ဒနစ်) ပုံစံ ၈-၂(PC-2) .....	၃၀
၁၄။ ကျေးရွာဖွံ့ဖြိုးရေးဦးစားပေးအစီအစဉ် (ဒနစ်) ပုံစံ ၈-၃ (PC-3) .....	၃၁-၃၂
၁၅။ ကျေးရွာပထမအကြိမ် အစည်းအဝေးမှတ်တမ်း .....	၃၃
၁၆။ ကျေးရွာဒုတိယအကြိမ် အစည်းအဝေးမှတ်တမ်း .....	၃၄
၁၇။ ကဏ္ဍအလိုက်ဦးစားပေးဖွံ့ဖြိုးရေးလုပ်ငန်းစဉ်များ .....	၃၅

၁။အင်္ဂုမြို့နယ် အခြေအနေပြမြေပုံ



၂။ မေတ္တာကုန်း ကျေးရွာအုပ်စုအခြေပြမြေပုံ



၃။ မေတ္တာကုန်း ကျေးရွာအုပ်စုတွင်ပါဝင်သော ကျေးရွာများစာရင်း

စဉ်	ကျေးရွာအမည်	အိမ်ထောင်စု	ကျား	မ	လူဦးရေစုစုပေါင်း
၁။	မေတ္တာကုန်း	၅၉	၁၀၉	၁၁၃	၂၂၂
၂။	ကျောင်းစု	၂၅	၄၅	၄၅	၉၀
၃။	တာကန်လန်	၅၄	၉၁	၁၁၂	၂၀၃
၄။	ကွင်းယားလေး	၂၀	၃၄	၄၅	၇၉
၅။	ကွင်းယားကြီး	၂၇	၅၃	၆၀	၁၁၃
၆။	တောင်စိန်(အရှေ့)	၅၂	၁၄၂	၁၃၁	၂၇၃
၇။	တောင်စိန်(အနောက်)	၂၂	၅၀	၅၃	၁၀၃
၈။	ဝှံးစု	၁၇	၃၃	၄၂	၇၅
၉။	ဘာသာကုန်း	၁၃	၁၅	၂၂	၃၇
၁၀	သုံးအိမ်တန်း	၂၀	၄၂	၄၀	၈၂
၁၁။	အုတ်ကန်	၂၇	၅၆	၆၂	၁၁၈
၁၂။	ကမ်းကြီး	၅၂	၁၁၀	၁၁၅	၂၂၅

၄။ ကျေးရွာသမိုင်းကြောင်း နှင့် ကျေးရွာအခြေခံအချက်အလက်များ

၄.၁။ ကျေးရွာသမိုင်းကြောင်း

လွန်ခဲ့သောနှစ်ပေါင်းများစွာက ၎င်းရွာတွင်နေထိုင်သော ကရင်လူမျိုးများသည် ဂျပန်ခေတ်တွင် တောင်ဘက်စိမ့်တောကြီးတွင် ပြောင်းရွှေ့နေထိုင်ကြပါသည်။ကာလရွေ့လျားလာသည်နှင့်အမျှ ယနေ့တွင် တောင်စိန်ဟု ခေါ်ဝေါ်ကြသည်။တောင်စိန်ရွာ၏ အရှေ့ဘက်တွင်ရှိသောကြောင့် တောင်စိန်(အရှေ့)ကျေးရွာ ဟု အမည်တွင်သည်။

၄.၂။ ကျေးရွာတွင်းအထောက်အပံ့ရရှိနိုင်သော အဆောက်အအုံများ

ကျေးရွာတွင် မူလတန်းကျောင်းတစ်ကျောင်း ရှိပါသည်။

၄.၃။ ကျေးရွာသူ/သားများ၏ အဓိက စီးပွားရေးလုပ်ငန်းများ

ရွာသူ/ရွာသားများ၏ အဓိက စီးပွားရေးမှာ လယ်ယာစိုက်ပျိုးခြင်း ဖြစ်ပါသည်။

၄.၄။ ကျေးရွာတွင်းပိုင်ဆိုင်မှု၊မြေယာဧရိယာနှင့် သဘာဝသယံဇာတများ

ရေတင်စက်၊ထော်လာဂျီ၊ရိတ်ခြွေစက်၊လယ်ယာ၊TV၊မီးစက်၊စလောင်း၊စက်ဘီး၊ဆိုင်ကယ်၊လှည်း၊ နွား၊ဆိုလာ၊ဖုန်း၊အပ်ချုပ်စက်၊ရေတွင်း၊မွေးမြူရေးတိရစ္ဆာန်၊ထွန်စက် တို့ရှိပါသည်။

၄.၅။ ကျေးရွာတွင်းအခြားသက်ဆိုင်သော သတင်းအချက်အလက်

ကျေးရွာအုပ်ချုပ်ရေးအဖွဲ့ ၊ကျောင်းကော်မတီ၊ကျောင်းအကျိုးတော်ဆောင်၊ကရုဏာပရဟိတအသင်းအဖွဲ့ .တို့သည် ကျေးရွာအတွင်း တည်ရှိသော အဖွဲ့ဖြစ်သည်။အထွေထွေအုပ်ချုပ်ရေးအဖွဲ့၊ စိုက်ပျိုးရေးဘဏ်၊ကျေးလက် ဦးစီးဌာန ၊ မြို့နယ်ကျန်းမာရေးအဖွဲ့ ၊မြို့နယ် ရဲစခန်းတို့သည် ကျေးရွာအပြင် ဘက်တွင်ရှိသော အဖွဲ့အစည်းများ ဖြစ်သည်။

၅။ လူထုပူးပေါင်းပါဝင်သော လူမှုဆန်းစစ်ခြင်းနှင့် အကဲဖြတ်ခြင်းလုပ်ငန်းစဉ် အကျဉ်းချုပ်ဇယား

နေ့စွဲ	အသုံးပြုခဲ့သော PRA Tool များ	အစည်းအဝေးတွင် ပါဝင်ဆွေးနွေးသူများ			အဓိကဆွေးနွေးချက်များ
		ကျား	မ	ပေါင်း	
၉.၉.၂၀၁၉	လူမှုရေးနှင့် အရင်းအမြစ်ပြ မြေပုံ (Social and Resource Map)	၁၃	၁၄	၂၇	လယ်ယာလုပ်ငန်းအရင်းအမြစ်၊ တိုင်းရင်းသားလူမျိုးစု၊ လူနေမှု အခြေခံ အဆောက်အအုံ။
၉.၉.၂၀၁၉	ရာသီခွင်ပြ-ပြက္ခဒိန် (Seasonal Calendar)	၁၃	၁၄	၂၇	ရာသီဥတု၊ လယ်ယာစိုက်ပျိုးရေး၊ လမ်းပန်းဆက်သွယ်ရေး၊ ကျန်းမာရေး၊ ဝင်ငွေ/ထွက်ငွေ၊ သဘာဝဘေး၊ လုပ်ငန်း အားလပ်ချိန်။
၉.၉.၂၀၁၉	ဥစ္စနေကြွယ်ဝမှုအဆင့် (Wealth Ranking)	၁၃	၁၄	၂၇	နွမ်းပါးသောအိမ်ထောင်စု(၁၅)စု၊ အလုပ်အကိုင်ရှားပါးခြင်း၊ ပညာရေး။
၉.၉.၂၀၁၉	ပင့်ကူအိမ်သုံးသပ်ခြင်း (Spider Diagram)	၁၈	၁၆	၃၄	အမျိုးသမီးများ အိမ်မှုကိစ္စများတွင်သာ အချိန်ကုန်နေခြင်း၊ အလုပ်အကိုင်ရှားပါးခြင်း
၉.၉.၂၀၁၉	ပိုင်ဆိုင်မှုသုံးသပ်ခြင်း (Asset Mapping)	၁၇	၁၆	၃၃	အပ်ချုပ်စက်ကို အမျိုးသမီး သုံးစွဲမှုများသည်။ လယ်၊ စက်ဘီး၊ စလောင်း၊ ဆိုင်ကယ်၊ ဖုန်းများကို အမျိုးသား/ သမီးတို့က သုံးစွဲကြသည်။
၉.၉.၂၀၁၉	အဖွဲ့အစည်းချိတ်ဆက်မှု (Venn Diagram)	၁၉	၁၈	၃၇	ကျေးရွာတွင်း နှင့် ပြင်ပအဖွဲ့အစည်းများ သည် ၎င်းတို့၏တာဝန်အလိုက် သြဇာ လွှမ်းမိုးမှုရှိကြသည်။



လူမှုရေးနှင့်အရင်းအမြစ်ပြုပြင်ဆေးကုရေးအဖွဲ့အစည်းနှင့်ဆန်းစစ်ခြင်း

ကျောက်တိုင်: ဒေသကြီး၊ ကန်ပူဖြူ-၇၀၀  
 ရက်စွဲ - ၇. ၇. ၂၀၁၇  
 မေတ္တာအဖွဲ့အစည်း၊ ကောင်စီနှင့် (ကေအေ)ရွာ  
 လူမှုရေးအဖွဲ့အစည်း၊ အဖွဲ့အစည်း  
 ဆွေးနွေးခြင်း နှင့် ဆန်းစစ်ခြင်း

ကောင်စီနှင့် (ကေအေ) ရွာတွင် ခပ်ဆောင်ရွက် နေကြပြီး ကရင်လူမျိုးများ  
 ရေထိုင်ကြသည်။ ကျေးရွာတွင် များသောအားဖြင့် ကျောင်း နှင့် ဆေးကုရေး ဘုရား  
 ရှိပြီး ကျောင်း ကို ရှိသည်။ ခပ်ဆောင်ရွက် တုံ့ဆောင်မှုများ များ ရှိပြီး  
 ဘေးအန္တရာယ် ရှိနေပါသည်။

လယ်ယာစိုက်ပျိုးရေးကို အဓိကထား လုပ်ကိုင် ကြပြီး ရွာပတ်လည်  
 တွင် လယ်ကွင်းများ ဝန်းရံလျက်ရှိပါသည်။ ရွာတွင်းတွင် ရိုးဖြတ် တံတား  
 ၃-စင်း ရှိပြီး လမ်းကများစွာ တွင် ကိုယ်ထူကိုယ်ထူဖြင့် မြေခင်းထားကြသည်။

ယခုနှစ်တွင် ကျေးရွာတွင် လျှပ်စစ်မီး ရရှိပြီး ဖြစ်သည်။ ရွာတွင်း မီးတိုင်  
 များကို ကျေးရွာအနှံ့အဝှမ်းဖြင့် ဆောင်ရွက် ထားခြင်းဖြစ်ကြောင်း သိရပါသည်။  
 ကျေးရွာအတွင်းရှိ အမျိုးသမီးနှင့် ဆောင်ရွက်မှုများ ၊ မတော်တရား နှင့် နှစ်စဉ် သူများ  
 အား လည်း ခွဲခြား ဖွဲ့စည်းပုံ အတိုင်းပေး ပေးပို့ခြင်းဖြင့် ဖွဲ့စည်းရေး လုပ်ငန်းများ  
 ဆောင်ရွက်ကြ ကြောင်း သိရှိရပါသည်။

ပါဝင်ဆွေးနွေးသူ  
 ကျား - ( ၁၃ )  
 မ - ( ၁၄ )



၆.၂။ ရာသီခွင်ပြ-ပြက္ခဒိန် (Seasonal Calender)

အင်္ဂပူမြို့နယ်၊ မေတ္တာကုန်းကျေးရွာအုပ်စု၊ တောင်စိန် (အရှေ့) ကျေးရွာ ၏ ရာသီခွင်ပြ-ပြက္ခဒိန်

တောင်စိန် (အရှေ့) ကျေးရွာ ရာသီခွင်ပြ-ပြက္ခဒိန် 9.9.2019  
 ဧကစွဲအရွယ်: ၁၂၅၀၀၀ ဧက၊ ၁၂၅၀၀၀ ဧက

အကြောင်းအရာ	၀၁	၀၂	၀၃	၀၄	၀၅	၀၆	၀၇	၀၈	၀၉	၁၀	၁၁	၁၂
ရာသီဥတု	☀	☀	☀	☀	☀	☀	☀	☀	☀	☀	☀	☀
လုပ်ငန်း	မြေထွက်စေရေး	မြေထွက်စေရေး	ယာယာ	မြေထွက်စေရေး	မြေထွက်စေရေး	မြေထွက်စေရေး	မြေထွက်စေရေး	မြေထွက်စေရေး	မြေထွက်စေရေး	မြေထွက်စေရေး	မြေထွက်စေရေး	မြေထွက်စေရေး
ကျွန်းယာရေး												
လမ်းပန်းဆက်သွယ်ရေး	///	///	///	///	///	///	///	///	///	///	///	///
ဝင်းငွေ	၀	၀	၀	၀	၀	၀	၀	၀	၀	၀	၀	၀
အစားအသုံးစရိတ်	၀	၀	၀	၀	၀	၀	၀	၀	၀	၀	၀	၀
ပျံ့တော်လှန်	ပျံ့တော်		ပျံ့တော်							ပျံ့တော်	ပျံ့တော်	
အားလပ်ရက်	///	///	///	///	///	///	///	///	///	///	///	///

ရာသီခွင်ပြ-ပြကွဒိန်၏ ဆွေးနွေးခြင်းနှင့်ဆန်းစစ်ခြင်း

ဧရာဝတီတိုင်းဒေသကြီး၊ ဓာတ်ပူမြို့နယ် ရက်စွဲ- ၇.၇.၁၇

မေတ္တာကြီး၊ နှစ်စု၊ ကောင်းချီး (ကဏ္ဍ)များ  
 ရာသီခွင်ပြ မြေအောက်  
 ဆွေးနွေးခြင်း၊ နှင့် ဆန်းစစ်ခြင်း

လယ်ယာချိတ်ပျိုးရေးကို အဓိကထား လုပ်ကိုင်ကြပြီး ဧွေ (မိုး) နှစ်ရာဘီ  
 လုံးတွင် ပေါင်းစုံကြသည့် စက်ရွာလုံး၊ နေရာ၊ နေရာ၊ နှင့် နေရာ၊ လျှင် ဝင်ရောက်  
 ထွက်ပေးပါသည်။ ရေ ပါသည်။ ကျွန်ုပ်တို့၏ ရေ၊ နေရာ၊ နေရာ သည် တစ်နှစ်ပတ်လုံး  
 များသောအားဖြင့် ကောင်းမွန်ပါသည်။

လမ်းပန်းဆက်သွယ်ရေးမှာ များစွာကွပ်ကဲသင့်ကြောင်း ဖော်ပြပြီး ဧရာဝတီ  
 တွင် ကောင်းမွန်ပါသည်။

စားနပ်ရိက္ခာ ကောင်းမွန်မှုနှင့် မြေအောက်၊ ယောက်ျား၊ ရေလမ်း  
 များစွာရှိပါသည်။

ကျေးရွာတွင် ကျောင်းပွဲကော် လုပ်ငန်း၊ ခြံခြံ၊ အခြေခံမက်ပွဲကော်၊  
 ကရင်ဒုတ်ဆန်ကော်ပွဲကော်များလည်း ကျင်းပပါသည်။

အွေပေါင်း၊ မိုးပေါင်း၊ ချိတ်ပျိုး၊ နှင့် ကားလမ်းချိတ် နှစ်ပါး  
 ပါသည်။ စီမံကိန်း လုပ်ငန်းများကို အကောင်အထည်ဖော်ပြီး တစ်နှစ်လုံး  
 ဆောင်ရွက်လျှင် အဆင်ပြေနိုင်အောင် သိရပါသည်။

ပါဝင်ဆွေးနွေးသူ  
 ကျား - < ၁၃ >  
 မ - < ၁၄ >

၆.၃။ ဥစ္စာနေကြွယ်ဝမှုအဆင့်သတ်မှတ်ခြင်း (Wealth Ranking)

အင်္ဂုလိ၊ နယ်၊ မေတ္တာကုန်းကျေးရွာအုပ်စု၊ တောင်စိန် (အရှေ့) ကျေးရွာ ၏  
 ဥစ္စာနေကြွယ်ဝမှုအဆင့်သတ်မှတ်ခြင်း

၉. ၉. ၂၀၁၉

ဥစ္စာနေကြွယ်ဝမှုအဆင့်သတ်မှတ်ခြင်း

တောင်စိန် (အရှေ့) ကျေးရွာ  
 အင်္ဂုလိ၊ နယ်  
 မေတ္တာကုန်းကျေးရွာ

မေတ္တာကုန်းကျေးရွာ = ၁၃ ယောက်  
 မေတ္တာကုန်းကျေးရွာ = ၁၄ ယောက်

ဦးဆောင်ဆွေးနွေးသူ - ဦးစောပေါလီ  
 ဒေါ်ဇော်ဇော်

ရွာထဲက ဆွေးနွေးသူ - ဒေါ်သန်းသန်းစွန်း

အဆင့်	သတ်မှတ်ချက်	အိမ်ထောင်စုအရေအတွက်	ရာခိုင်နှုန်း
ချင်းသာ	ယယ် (၁၀) ဇာ. နောက်၊ တိုက်စံ၊ နွယ်ချီးပျဉ်စေ့၊ နယ်အိုင်၊ ဇီးဝက်၊ ယိုဒူး၊ အိုင်ကယ်၊ ရှိမရှိ၊ ကံ။	၇ အိမ်	၁၂.၂၆%
အလယ်အလတ်	ယယ် (၅) ဇာ. ၂၄ - စက်ကလေး၊ ဝါလွန်၊ နွယ်ချီး၊ နွား၊ လှည်း။	၃၅ - အိမ်	၆၁.၄%
နွမ်းပါး	အိမ်၊ စက်ကိုင်၊ စုတ္တံ၊ သက်ကယ်၊ ထင်္ဂါက	၁၅ - အိမ်	၂၆.၃၂%
စုစုပေါင်း		၅၇	၁၀၀%

ဥစ္စာနေကြွယ်ဝမှုအဆင့် သတ်မှတ်ခြင်း ဆွေးနွေးခြင်းနှင့်ဆန်းစစ်ခြင်း

ရက်စွဲ - ၉.၉.၁၉

ရောထီတိုင်းဒေသကြီး၊ ကရင်ပြည်နယ်  
 မေတ္တာတိုင်းနယ်၊ ကောင်းတိုက် (အရှေ့) ရွာ  
 ဥစ္စာနေကြွယ်ဝမှုအဆင့် သတ်မှတ်ချက်  
 ဆွေးနွေးခြင်းနှင့်ဆန်းစစ်ခြင်း

ကောင်းတိုက် (အရှေ့) ရွာတွင် ဥစ္စာနေ ကြွယ်ဝမှုအဆင့် (၃) ဆင့်  
 ဆက်ဖွဲ့ထားသည်။  
 ချမ်းသာသောအဆင့်တွင် နယ် ၁၀ ဧက အထက်၊ လှိုင်ခံ ခိမ်၊  
 ပျဉ်ထောင်သွယ်မိုး၊ ခိမ်၊ နယ်ထွက်နှုန်း၊ မီးခက်၊ ရိတ်ဖြူ၊ ကျောက်တုံး၊  
 ဆိုင်ကယ် စသည်တို့ ပိုင်ဆိုင်ကြသည်။

နယ်ပယ်အလတ် အဆင့်တွင် နယ်ငါး ဧကနှင့်အထက် ပိုင်ဆိုင်  
 ကြပြီး ချမ်း၊ နှော၊ ဆိုင်ကယ် တို့ကိုလည်း ပိုင်ဆိုင်ကြသည်။

ဒွန်းပါး၊ သောမိတာ၊ ခုများမှာ သက်တယ်မိုး၊ တချက်၊ ခိမ်များ၊  
 ဒွန်းရှေ့ထိုင်ကြပြီး ထက်ခိုက်၊ ဆိုင်ကယ်၊ များ၊ စသည်တို့ ပိုင်ဆိုင်ကြပြီး  
 ကျောက်၊ ကလပ်သမား၊ များဖြစ်ကြသည်။

စီမံကိန်းလုပ်ငန်းခွဲလုပ်ဆောင်ရာတွင် ဒွန်းပါး၊ သောမိတာ၊ ခုများ  
 ကို ပါဝင်ဆောင်ရွက်ခြင်းကားဖြင့် မိတာ၊ ခုဝင်ငွေ ကောက်ခံရောက်  
 ရရှိနိုင်မည် ဖြစ်ပါသည်။

ပါဝင်ဆွေးနွေးသူ  
 ရှား - < ၁၃ >  
 မ - < ၁၄ >



ကျား-မ ပင့်ကူအိမ်သုံးသပ်ခြင်း၏ ဆွေးနွေးခြင်း နှင့်ဆန်းစစ်ခြင်း

ကျောက်တိုင်းဒေသကြီး၊ ကနီပူမြို့နယ်၊ ၁.၅.၂၀  
 မေတ္တာကျေးရွာ၊ ကောင်းစိန်(ကျေး)ရွာ  
 ပင့်ကူအိမ်သုံးသပ်ချက်  
 ဆွေးနွေးခြင်းနှင့် ဆန်းစစ်ခြင်း

ကျေးရွာ၏ လူမှုရေးလုပ်ငန်းများတွင်ပါဝင်မှု၊ ပညာရေး၊ လက်လှမ်းမီမှု၊  
 ကျန်းမာရေး၊ လက်လှမ်းမီမှုတို့တွင် ကမ္ဘာ့ဘဏ်၊ များသည့် ကမ္ဘာ့ဘဏ်များနှင့်  
 တင်းတူကုန်နှင့် ကျေးဇူးတင်သည်။

လုံခြုံမှုတွင် ကမ္ဘာ့ဘဏ်များလောက် လုံခြုံမှုမရှိသော်လည်း  
 အခြားကျေးရွာမှ ကမ္ဘာ့ဘဏ်များထက် ပို၍ လုံခြုံမှုရှိသည်ဟု ခံယူခြင်း  
 သည်ကိုတွေ့ရသည်။


ဦးဆောင်ငြင်းပွဲနှင့် ဆုံးဖြတ်ချက်ချနိုင်မှုတို့ ကုန်သွင်းလက်ကားနှင့်  
 ကျေးရွာအတွင်း ကမ္ဘာ့ဘဏ်များကို လက်ကိုင်ခေါ်ယူပြီး ဆောင်ရွက်  
 ကျေးဇူးတင်ခြင်းနှင့်ပေးသည်။

ကမ္ဘာ့ဘဏ်များကား ခိုင်မာမှုများတွင် ကမ္ဘာ့ဘဏ်များက  
 ကတိကဝတ်အရောက် ပါဝင်မှုအစီအစဉ်၊ ဖြစ်-အား ဖြင့် ထင်ရှားလုပ်ငန်းများ  
 တွင် ကမ္ဘာ့ဘဏ်များ ပါဝင်လုပ်ကိုင်နိုင်ရန် အခွင့်အရေးများ၊ ချွေ၊ လာ  
 ခိုင်မာမှုဖြစ်စေရန် သုံးသပ်တွေ့ရှိပါသည်။

ပါဝင်ဆွေးနွေးမှု  
 ကျား- < ၁၈ >  
 မ- < ၁၆ >

၆.၅။ ပိုင်ဆိုင်မှုသုံးသပ်ခြင်း (Asset Mapping)

အင်္ဂပူမြို့နယ်၊မေတ္တာကုန်းကျေးရွာအုပ်စု၊တောင်စိန်(အရှေ့) ကျေးရွာ ၏ ပိုင်ဆိုင်မှုသုံးသပ်ခြင်း



ပိုင်ဆိုင်မှုသုံးသပ်ခြင်း၏ ဆွေးနွေးခြင်း နှင့်ဆန်းစစ်ခြင်း

ဧရာဝတီတိုင်းဒေသကြီး၊ တနင်္သာရီမြို့နယ်      ရက်စွဲ- ၄. ၄. ၁၉  
 မေတ္တာကုန်းကုလသမဂ္ဂ၊ ကောင်းကျင်ရွာရွာ  
 ယိုင်ဆိုင်မှု၊ ထိန်းချုပ်မှု ဇယား  
 ဆွေးနွေးခြင်းနှင့် ဆန်းစစ်ခြင်း  
 လယ်စိုက်ရေး၊ မီးခက်၊ စိုက်ပျိုးရေး၊ လှူဒါန်း၊ ပျဉ်း၊ နွားတို့ကို  
 စာမျှော်ထားများက ကိုင်တွယ်သုံးစွဲကြပြီး စာမျှော်ထားများ ကိုယ်တိုင်  
 ထိန်းချုပ်ကြသည်။  
 ကပ်ချပ်အင်၊ ချေးဆိုင်တို့ကို စာမျှော်သမားများ၊ သုံးစွဲပြီး စာမျှော်  
 သမားများက ထိန်းချုပ်ကြသည်။  
 လယ်၊ ချေးဆိုင်၊ TV၊ ဆိုင်ကယ်၊ ခက်တီး၊ စာသင်ကျောင်း၊  
 သူ့စာသင်ကျောင်းတို့ကို စာမျှော်ထားများ စာမျှော်သမားပါ သုံးစွဲကြပြီး အစိုးရ  
 က စာတူစာကွ ထိန်းချုပ်ကြသည်။  
 ခြံပိုင်သုံးသပ်ချက်ကလေး စာမျှော်ထားနှင့် စာမျှော်သမားများ သုံးစွဲ  
 ထိန်းချုပ်မှုများ ဗဟုပြုကြောင်းတွေ့ရသည်။  
 ပါဝင်ဆွေးနွေးသူ  
 အား - ၁၇  
 မ - ၂၀





အဖွဲ့အစည်းချိတ်ဆက်မှုဇယား၏ ဆွေးနွေးခြင်း နှင့်ဆန်းစစ်ခြင်း

ကျောက်တိုင်၊ ဒေသတော်၊ အင်္ဂလိပ်၊ ရက်စွဲ - ၄. ၄. ၁၇  
 မြောက်ဘက်၊ ဝက်ခွေ၊ ကောင်စီ (အရှေ့) ရွာ  
 နေရာ၊ အစည်းချိတ်ဆက်မှု (ပန်း၊ ပုံစံ)  
 ဆွေးနွေးခြင်း၊ နှင့် ဆန်းစစ်ခြင်း

ကောင်စီ (အရှေ့) ရွာတွင် ကျေးရွာ စုပေါင်းရေး၊ နေရာ၊  
 ကော်မတီ၊ ကျောင်း၊ ကျေး၊ ကော်ဆောင် နေရာ၊ ဝိုင်း၊ ဆွေးနွေး ရွာ ယူဆရေး၊  
 ကျေး၊ နေရာ၊ ဝိုင်း၊ တက်ကောင် ဝိုင်း၊ ဝိုင်း၊ ဆောင်ရွက်ခြင်းသည်။ ကျောင်း၊  
 ကော်မတီတွင် ကျေး၊ ဝိုင်း၊ များ၊ နေရာ၊ ပါဝင် ဖွဲ့စည်းထားသည်။

ကျေးရွာသည် စီမံကိန်းတွင် ပါဝင်သောကြောင့် စီမံကိန်း၊ ကော်မတီ  
 ကော်မတီတွင် ဖွဲ့စည်းထားပြီး ကျေးရွာလူထုနှင့် ကော်မတီ ဖွဲ့စည်းရေး  
 လုပ်ငန်းများကို ဆောင်ရွက်ခြင်းသည်။

ကျေးရွာရှိ ကျေးရွာ၊ နေရာ၊ ဆွေးနွေး နှင့် ဆွေးနွေး ရွာ  
 လုပ်ငန်းများကို ဆောင်ရွက်ခြင်းပါသည်။

ကျေးရွာပညာရေး၊ ကျေးလက်စီးပွား၊ ဝိုင်း၊ တက် ဆွေး  
 နှင့် ဆွေးနွေး ရွာ၊ နှင့် ဝိုင်း၊ ဝိုင်း၊ ဆွေးနွေး ရွာ၊ နေရာ၊ ဝိုင်း၊ ဝိုင်း၊  
 ဆွေးနွေးပါသည်။

ပါဝင်ဆွေးနွေးသူ  
 ကျေး - ၂ ဝေ  
 မ - ၂ ဝေ

၇။ ကော်မတီများရွေးချယ်ခြင်းနှင့်ကျေးရွာဖွံ့ဖြိုးရေးအစီအစဉ်ဆောင်ရွက်မှု မှတ်တမ်းခါတ်ပုံ



၈။ ကျေးရွာကော်မတီဝင်များစာရင်း

စဉ်	အမည်	ကျား	မ	ရာထူး/တာဝန်
ကျေးရွာစီမံကိန်းအထောက်အကူပြုကော်မတီ				
၁။	ဦးမိုးကျော်	✓		ဥက္ကဋ္ဌ
၂။	ဒေါ်သန်းသန်းမွှေး		✓	ဥက္ကဋ္ဌ
ဝယ်ယူရေးဆပ်ကော်မတီ				
၁။	ဒေါ်ကြူကြူ		✓	ခေါင်းဆောင်
၂။	ဦးထူးထူး	✓		အဖွဲ့ဝင်
ကျေးရွာငွေစာရင်းကိုင်				
၁။	နော်အယ်ဖောစေး		✓	တာဝန်ခံ
စောင့်ကြည့်ကြီးကြပ်ရေးဆပ်ကော်မတီ				
၁။	ဦးဌေးကိုကို	✓		ခေါင်းဆောင်
၂။	ဒေါ်ခင်မာညို		✓	အဖွဲ့ဝင်
လည်ပတ်ပြုပြင်ထိန်းသိမ်းရေးဆပ်ကော်မတီ				
၁။	ဒေါ်စေးထူး		✓	ခေါင်းဆောင်
၂။	ဦးသက်နိုင်	✓		အဖွဲ့ဝင်
အကြံပြုတိုင်ကြားရေးတာဝန်ခံ				
၁။	ဦးစောပေါပေါ	✓		တာဝန်ခံ
၂။	ဒေါ်ဂျိုးစဖင်း		✓	တာဝန်ခံ
ကျေးရွာစေတနာ့ဝန်ထမ်း				
၁။	ဦးဟယ်ရီစိုး	✓		အကူ
၂။	ဒေါ်ကြည်ရှိန်		✓	အကူ

၉။ကျေးရွာအခြေခံအချက်အလက်(ပနစ်) ပုံစံ ၈ - ၁ (PC - 1)

ပုံစံ - ၈ - ၁ ကျေးရွာအခြေခံအချက်အလက်များ (Form PC 1)

လမ်းညွှန်ချက်၊ ကျေးရွာတစ်ရွာသို့ ပထမဆုံးမိတ်ဆက်ခရီး သွားရောက်သောအခါ လူထုစည်းရုံးရေးမှူးသည် ကျေးရွာ ခေါင်းဆောင်များအား ကျေးရွာအချက်အလက်များကို မေတ္တာရ ပီခံ၍ တောင်းခံရသည်။ ဤအချက်အလက်များကို စီမံကိန်း မိတ်ဆက်အစည်းဝေးမတိုင်မီတောင်းခံရမည်။ စီမံကိန်းမိတ်ဆက်အစည်းဝေးတွင် လူထုစည်းရုံးရေးမှူးသည် ဤအချက်အလက် များအား စစ်ဆေးပြီး မှန်ကန်အောင်ပြုလုပ်ရမည်။ ပြီးနောက်တွင် လူထုစည်းရုံးရေးမှူးမှ သတင်းအချက်အလက်ထဲသို့ Tablets မှ တဆင့် ဖြည့်သွင်းရမည်။

ကျေးရွာခေါင်းဆောင် အမည်: ဦးစွန်းထွန်း      ကျေးရွာခေါင်းဆောင်၏ ဖုန်းနံပါတ်: ၀၉-၂၅၂၅၃၈၃၄၃      လူထုစည်းရုံးရေးမှူး၏ အမည်: ဦးအောင်

ပြည်နယ်တိုင်းဒေသကြီး: ဧရာဝတီ မြို့နယ်: ကင်္ဂါ      ကျေးရွာအုပ်စု: မေတ္တာ      ကျေးရွာ: ကော့ဒေါင် (၂၈၅၅)

လူဦးရေ လူမျိုးစု	အိမ်ထောင်စု အရေအတွက်	ကိုးကွယ်သည့်ဘာသာ	အိမ်ထောင်စု အရေအတွက်
လူမျိုးစု (၁) <u>ကရင်</u>	<u>၅၂</u>	ဘာသာ (၁) <u>ခရစ်ယာန်</u>	<u>၅၂</u>
လူမျိုးစု (၂) <u>ကရင် + ဗမာ</u>	<u>၅</u>	ဘာသာ (၂) <u>ခရစ်ယာန်</u>	<u>၅</u>
လူမျိုးစု (၃) -----		ဘာသာ (၃) -----	
လူမျိုးစုရော အခြား -----		ဘာသာရော -----	
မသန်စွမ်းသူများ	<u>၂</u>	<u>ခရစ်ယာန်</u>	<u>၂</u>
သက်ကြီးရွယ်အိုများ (၆၅ နှစ် နှင့် အထက်)	<u>၉</u>	<u>ခရစ်ယာန်</u>	<u>၉</u>
စစ်ဘေးရှောင်			

လူဦးရေ	အမျိုးသား (အရေအတွက်)	အမျိုးသမီး (အရေအတွက်)
လူမျိုးစု (၁) <u>ကရင်</u>	<u>၁၅၃</u>	<u>၁၅၂</u>
လူမျိုးစု (၂) <u>ကရင် + ဗမာ</u>	<u>၅</u>	<u>၅</u>
လူမျိုးစု (၃) -----		
အခြား		
အိမ်ထောင်စုဦးစီး	<u>၅၂</u>	<u>၅</u>

(ခ) အခြေခံအဆောက်အအုံ အသုံးအဆောင်များ

စာသင်ကျောင်း	အမှတ် ခြံမပါ	ကျန်းမာရေး	အမှတ် ခြံမပါ	ဘာသာရေး အဆောက် အအုံများ	အမှတ် ခြံမပါ
ပုဂံကျောင်း	<input type="checkbox"/>	တိုက်နယ်ဆေးရုံ	<input type="checkbox"/>	စေတီ	<input type="checkbox"/>
မူလတန်းကျောင်း	<input checked="" type="checkbox"/>	ကျန်းမာရေးဌာန	<input type="checkbox"/>	ဘုန်းကြီးကျောင်း	<input type="checkbox"/>
မူလတန်းကျောင်း	<input type="checkbox"/>	ကျန်းမာရေးဌာနခွဲ	<input type="checkbox"/>	ဟိန္ဒူဘုရားကျောင်း	<input type="checkbox"/>
အလယ်တန်းကျောင်း	<input type="checkbox"/>	ဆေးပေးခန်း	<input type="checkbox"/>	ခရစ်ယာန်ကျောင်း	<input checked="" type="checkbox"/>
လယ်လွန်ကျောင်း	<input type="checkbox"/>	အခြား	<input type="checkbox"/>	ဗလီ	<input type="checkbox"/>
အထက်တန်းကျောင်း	<input type="checkbox"/>			အခြား	<input type="checkbox"/>
အခြား	<input type="checkbox"/>				
မှတ်ချက်		မှတ်ချက်		မှတ်ချက်	

(ဂ) ကျွမ်းကျင်သူများမှတ်တမ်း (ကျေးရွာတွင်နေထိုင်သော သို့မဟုတ် တခြားရွာမှလာရောက်သော ကျွမ်းကျင်သူများ)

(၁) စာသင်ကျောင်း			(၂) ကျန်းမာရေး			(၃) လက်မှုပညာရှင်		
	ရွာတွင်နေ ထိုင်သူ	အခြားရွာမှ လာသူ		ရွာတွင်နေ ထိုင်သူ	အခြား ရွာမှ လာသူ		ရွာတွင် နေထိုင်သူ	အခြားရွာ မှလာသူ
မူလတန်းပြဆရာ/မ	<input checked="" type="checkbox"/>	<input checked="" type="checkbox"/>	ဆရာဝန်	<input type="checkbox"/>	<input type="checkbox"/>	လက်သမား	<input checked="" type="checkbox"/>	<input type="checkbox"/>
အထက်တန်းပြဆရာ/မ	<input type="checkbox"/>	<input type="checkbox"/>	လက်ထောက် ကျန်းမာရေးပျိုး	<input type="checkbox"/>	<input type="checkbox"/>	ပန်းရုံ	<input checked="" type="checkbox"/>	<input type="checkbox"/>
အလယ်တန်းပြဆရာ/မ	<input type="checkbox"/>	<input type="checkbox"/>	အမျိုးသမီးကျန်းမာရေး ဆရာမ	<input type="checkbox"/>	<input type="checkbox"/>	လျှပ်စစ်ကျွမ်းကျင် မီးသမား	<input type="checkbox"/>	<input type="checkbox"/>
မူကြိုဆရာ/မ	<input type="checkbox"/>	<input type="checkbox"/>	သားဖွားဆရာမ	<input type="checkbox"/>	<input type="checkbox"/>	ရေပိုက်သူ	<input checked="" type="checkbox"/>	<input type="checkbox"/>
အခြား	<input type="checkbox"/>	<input type="checkbox"/>	ပြည်သူ့ကျန်းမာရေးလုပ်သား	<input checked="" type="checkbox"/>	<input type="checkbox"/>	စက်ပြင်ဆရာ	<input checked="" type="checkbox"/>	<input type="checkbox"/>
မှတ်ချက်			မှတ်ချက်			မှတ်ချက်		

(ဃ) ကျေးရွာသို့ ရောက်ရှိနိုင်သည့် လမ်းအခြေအနေ /ကျေးရွာတစ်ရွာသည် ၎င်း၏ ကျေးရွာအုပ်စုနှင့် ဆက်သွယ်ထားသော လမ်းအခြေအနေ (အောက်ပါတို့ကိုဝိုင်းပါ)

ကျောက်ကြမ်းလမ်း: ကတ္တရာလမ်း: ကွန်ကရစ်လမ်း: မော်တော်ဆိုင်ကယ်လမ်း:  
 ကျောက်ခင်းလမ်း: မြေသားလမ်း: လူသွားလမ်း: အခြား: \_\_\_\_\_

(င) ကျေးရွာဖွံ့ဖြိုးမှုစီမံချက်

(၁) လူထုဗဟိုပြုစီမံကိန်းမစတင်မီ ဤကျေးရွာတွင်ကျေးရွာဖွံ့ဖြိုးမှု စီမံချက်ရှိခဲ့ပါသလား?

ဝိုင်းပါ  
 ရှိပါသည်/မရှိပါ/မသိပါ

(၂) ရှိခဲ့ပါလျှင် ဤစီမံချက်ကို မည်သည့် ခုနှစ်တွင်ပြင်ဆင်ခဲ့ပါသနည်း?

နှစ်-----/မသိပါ

(၃) ဤစီမံချက်ကို မြို့နယ်မှအတည်ပြုခဲ့ပါသလား?

မြဲခဲ့ပါသည်/မမြဲခဲ့ပါ /မသိပါ

(စ) ခရီးအကွာအဝေး

(၁) ဤကျေးရွာ၏ပဟိုမှ ၎င်းကျေးရွာအုပ်စု၏ပဟိုအထိ ခရီးပိုင်မည်မျှကွာဝေးသနည်း? ပိုင်-၂-မခိမိ

(၂) ဤကျေးရွာမှ ၎င်းကျေးရွာအုပ်စု၏ပဟိုအထိ သွားလာရာတွင်ကြာမြင့်သည့်အချိန်။

ခြောက်သွေ့ရာသီတွင်ကြာချိန်----- ၁၀ မိနစ် ----- ထော်လာဂျီ/မော်တော်ဆိုင်ကယ်/ခြေလျင်/လား/မော်တော်ဘုတ်/  
အခြား -----

မိုးရာသီတွင်ကြာချိန်----- ၂၀ မိနစ် ----- ထော်လာဂျီ/မော်တော်ဆိုင်ကယ်/ခြေလျင်/လား/မော်တော်ဘုတ်/  
အခြား -----

(ဆ) ပတ်ဝန်းကျင်ဆိုင်ရာ သဘာဝဘေးအန္တရာယ်

ဤကျေးရွာတွင် ရေကြီးခြင်းကဲ့သို့ သဘာဝဘေးအန္တရာယ်ကျရောက်ဖူးခြင်းရှိပါသလား။

မရှိပါ  ရှိပါသည် ရှိလျှင်ဖော်ပြပါ ----- ရေကြီးခြင်း -----

(ဇ) ကျေးရွာတွင် ဖွဲ့စည်းထားသော အဖွဲ့အစည်းများ

လူထုပဟိုပြုစီမံကိန်းမတိုင်မီ ဤကျေးရွာတွင် ကျေးရွာဖွံ့ဖြိုးရေးအတွက် အစိုးရ (သို့) ရွာသားများကိုယ်တိုင် (သို့) စီမံကိန်းတစ်ခုခုမှ ဖွဲ့စည်းထားသည့် အဖွဲ့အစည်းများရှိပါသလား။

(၁) ----- မရှိပါ -----

(၂) -----


(ဈ) အထွေထွေအုပ်ချုပ်ရေး ဦးစီးဌာန (GAD) မှ မှတ်တမ်းတင်ထားခြင်း

ဤကျေးရွာသည် အထွေထွေအုပ်ချုပ်ရေး ဦးစီးဌာန (GAD) မှ မှတ်တမ်းတင်ထားမှု ရှိပါသလား။

မရှိပါ  ရှိပါသည်

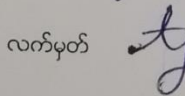
ကျေးရွာခေါင်းဆောင်

အမည် ဦး ဝှန်စတီ ဦး

လက်မှတ်  နေ့. ၁၉.၇.၂၀၁၈

လူထုစည်းရုံးရေးမှူး

အမည် ဦးကျော်စင်

လက်မှတ်  နေ့. ၁၉.၇.၂၀၁၈

(စ) ခရီးအကွာအဝေး

(၁) ဤကျေးရွာ၏ဖလှယ်မှု ငှက်ကျေးရွာအုပ်စု၏ဖလှယ်မှုအထိ ခရီးမိုင်မည်မျှကွာဝေးသနည်း? မိုင် ၂ / မေပီ

(၂) ဤကျေးရွာမှ ငှက်ကျေးရွာအုပ်စုဖလှယ်မှုအထိ သွားလာရာတွင်ကြာမြင့်သည့်အချိန်။

ခြောက်သွေ့ရာသီတွင်ကြာချိန် ၂၀ မိနစ် ထော်လာရုံ/မော်တော်ဆိုင်ကယ်/ခြေလျင်/လား/မော်တော်ဘုတ်/ အခြား -----

မိုးရာသီတွင်ကြာချိန် ၂၀ မိနစ် ထော်လာရုံ/မော်တော်ဆိုင်ကယ်/ခြေလျင်/လား/မော်တော်ဘုတ်/ အခြား -----

(ဆ) ပတ်ဝန်းကျင်ဆိုင်ရာ သဘာဝဘေးအန္တရာယ်

ဤကျေးရွာတွင် ရေကြီးခြင်းကဲ့သို့ သဘာဝဘေးအန္တရာယ်ကျရောက်မှုခြင်း ရှိပါသလား။

မရှိပါ  ရှိပါသည် ရှိလျှင်ဖော်ပြပါ ရေကြီးခြင်း -----

(ဇ) ကျေးရွာတွင် ဖွဲ့စည်းထားသော အဖွဲ့အစည်းများ

လူထုဖလှယ်မှုစီမံကိန်းမတိုင်မီ ဤကျေးရွာတွင် ကျေးရွာဖွံ့ဖြိုးရေးအတွက် အစိုးရ (သို့) ရွာသားများကိုယ်တိုင် (သို့) စီမံကိန်းတစ်ခုခုမှ ဖွဲ့စည်းထားသည့် အဖွဲ့အစည်းများရှိပါသလား။

(၁) မေပီ -----

(၂) -----

(ဈ) အထွေထွေအုပ်ချုပ်ရေး ဦးစီးဌာန (GAD) မှ မှတ်တမ်းတင်ထားခြင်း

ဤကျေးရွာသည် အထွေထွေအုပ်ချုပ်ရေး ဦးစီးဌာန (GAD) မှ မှတ်တမ်းတင်ထားမှု ရှိပါသလား။

မရှိပါ  ရှိပါသည်


ကျေးရွာခေါင်းဆောင်

အမည် ဦး ရွှေစိမ်း ဦး

လက်မှတ်  နေ့ ၁၆.၇.၂၀၁၈

လူထုစည်းရုံးရေးမှူး

အမည် ဦးကျော်စင်

လက်မှတ်  နေ့ ၁၆.၇.၂၀၁၈





၁၁။ ကျေးရွာဖွံ့ဖြိုးရေးဦးစားပေးအစီအစဉ် (ပနစ်) ပုံစံ ၈-၃ (PC-3)

ပုံစံ - ၈ - ၃ ကျေးရွာဖွံ့ဖြိုးရေး ဦးစားပေးအစီအစဉ် (Form PC 3)

လမ်းညွှန်ချက်။ အဆင့်(၃) ကျေးရွာဖွံ့ဖြိုးရေးအစဉ်အတွင်းအပေး ပြီးဆုံးသောအခါ ကျေးရွာစီမံကိန်း အထောက်အကူပြု  
ကော်မတီသည် လူထုစည်းရုံးရေးဖျိုးအကူအညီဖြင့် ဤပုံစံကိုပြည့်စုံအောင် ဖြည့်သွင်းရမည်။

လူထုစည်းရုံးရေးဖျိုး/ပနစ်ထမ်း အမည် ဒီ ၆၃၇၂၀၁၈

နေ့စွဲ ၁၇.၇.၂၀၁၈ စက်ဝန်းအား အမှတ်ခြစ်ပါ (✓) စက်ဝန်း(၁)  
 စက်ဝန်း(၂)  စက်ဝန်း(၃)  စက်ဝန်း(၄)

ပြည်နယ်/တိုင်း အရာဝတီ မြို့နယ် ကင်္ဂါ ကျေးရွာအုပ်စု ကျေးရွာ ကျေးရွာ တောင်(၂၀၁၇-)

က။ အခက်အခဲအတားအဆီးများအားဆွေးနွေးခြင်း - ယခုလက်ရှိအခြေအနေတွင် ဤကျေးရွာဖွံ့ဖြိုးတိုးတက်ရေးအတွက်  
အဓိက အခက်အခဲအတားအဆီးများသည် မည်သည့်အရာဖြစ်ပါသနည်း။ (အမျိုးသား/သမီး အနည်းဆုံးအခက်အခဲ ၅ ခုစီဖော်ပြပါ)

အမျိုးသား အဖွဲ့မှ တင်ပြသောအခက်အခဲအတားအဆီးများ	အမျိုးသမီး အဖွဲ့မှ တင်ပြသောအခက်အခဲအတားအဆီးများ
၁ ဘွားဟာရေ ကောင်းမပြေ	၁ ဘွားဟာအင်အား
၂ လျှပ်စီးအားအားမလုံ	၂ အားမလုံ
၃ ကျောင်းသားများအားအားမလုံ	၃ ကျောင်းသားများအားအားမလုံ
၄ ကျောင်းသားများအားအားမလုံ	၄ ကျောင်းသားများအားအားမလုံ
၅ ကျောင်းသားများအားအားမလုံ	၅ ကျောင်းသားများအားအားမလုံ

ခ။ မျှော်မှန်းခြင်း - နောင်လာမည့် (၅) နှစ်အတွင်း ကျေးရွာဖွံ့ဖြိုးရေး မျှော်မှန်းလျာထားချက်များအား တင်ပြပါ။

အမျိုးသား အဖွဲ့မှ တင်ပြသောမျှော်မှန်းချက်များ	အမျိုးသမီး အဖွဲ့မှ တင်ပြသောမျှော်မှန်းချက်များ
၁ ကျောက်ချောင်းပေး (၅၀၀၀၀) နှင့်	၁ ကျောက်ချောင်းပေး (၅၀၀၀၀) နှင့်
၂ လျှပ်စီးအားအားမလုံ	၂ လျှပ်စီးအားအားမလုံ
၃ ကျောင်းသားများအားအားမလုံ	၃ ကျောင်းသားများအားအားမလုံ
၄ ကျောင်းသားများအားအားမလုံ	၄ ကျောင်းသားများအားအားမလုံ
၅ ကျောင်းသားများအားအားမလုံ	၅ ကျောင်းသားများအားအားမလုံ

ဂ။ လူထုစီမံကိန်း၏ လာမည့် (၄) နှစ်အတွက် အကျိုးပင်သော ဦးစားပေး ဖွံ့ဖြိုးတိုးတက်မှု လုပ်ငန်း အစီအစဉ်များအားဖော်ပြပါ။


အဆင့်	ကျေးရွာအတွက် ဦးစားပေး ဖွံ့ဖြိုးတိုးတက်မှု လုပ်ငန်းစဉ်များ	အဆိုပြုသူ (အမျိုးသားများ/ အမျိုးသမီးများ/အမျိုးသား+ အမျိုးသမီး)	ခန့်မှန်းကုန်ကျ စရိတ်	အကျိုးခံစားခွင့်ရှိသူ ခန့်မှန်းခြေ အရေအတွက်
၁	ကျောက်ချောင်းပေး (၅၀၀၀၀) နှင့်	ကျောက်ချောင်းပေး	၂၀၀၀၀၀	၆၅၀
၂	လျှပ်စီးအားအားမလုံ	လျှပ်စီးအားအားမလုံ	၅၀၀၀၀	၃၅၀
၃	ကျောက်ချောင်းပေး (၅၀၀၀၀) နှင့်	ကျောက်ချောင်းပေး	၂၀၀၀၀၀	၆၅၀
၄	ကျောင်းသားများအားအားမလုံ	ကျောင်းသားများအားအားမလုံ	၅၀၀၀၀	၃၀၀
၅	ကျောင်းသားများအားအားမလုံ	ကျောင်းသားများအားအားမလုံ	၅၀၀၀၀	၃၀၀
၆	ကျောက်ချောင်းပေး (၅၀၀၀၀) နှင့်	ကျောက်ချောင်းပေး	၂၀၀၀၀၀	၆၅၀

မှတ်ချက် - ဦးစားပေး (၁) ကျောက်ချောင်းပေး (၅၀၀၀၀) နှင့်  
 ကွမ်းသားပေး ကို ဆက်လက်လုပ်ဆောင်ပါသည်။

ယ။ လူထုစီမံကိန်း၏ လာမည့် ( ၄ ) နှစ်အတွက် အကျုံးမဝင်သော ဦးစားပေး ဖွံ့ဖြိုးတိုးတက်မှု လုပ်ငန်း အစီအစဉ်များအားဖော်ပြပါ။

အဆင့်	ကျေးရွာအတွက် ဦးစားပေး ဖွံ့ဖြိုး တိုးတက်မှု လုပ်ငန်းစဉ်များ	အဆိုပြုသူ (အမျိုးသားများ/ အမျိုးသမီးများ/အမျိုးသား+ အမျိုးသမီး)	အခန်းကဏ္ဍ
၁	လ/ခွဲကျောင်း	နမ့်ဦးသီ	ပညာရေးကဏ္ဍ
၂			
၃			
၄			
၅			

ခေါင်းဆောင်၊ ကျေးရွာစီမံကိန်းအထောက်အကူပြုကော်မတီမှ အတည်ပြုသည်။

အမည် ----- ဦးခွဲကျော် ----- လက်မှတ် -----  ----- နေ့စွဲ ----- ၁၇.၇.၂၀၁၈ -----



	အမျိုးသား(အရေအတွက်)	အမျိုးသမီး(အရေအတွက်)	စုစုပေါင်းအရေအတွက်
လူဦးရေ	၁၄၂	၁၃၁	၂၇၃
လူမျိုးစု (၁)---ကရင်	၁၃၂	၁၂၃	၂၅၅
လူမျိုးစု (၂)---ကရင်(အခြား)	၁၀	၈	၁၈
လူမျိုးစု (၃)-----			
အခြား			
အိမ်ထောင်ဦးစီး	၄၄၄၉	၈	၅၃

(ခ) အခြေခံအဆောက်အအုံအသုံးအဆောင်များ

စာသင်ကျောင်း	အမှတ် ခြံပိ	ကျန်းမာရေး	အမှတ် ခပ်ပါ	ဘာသာရေးအဆောက် အအုံများ	အမှတ် ခြံပိ
အထက်တန်းကျောင်း	<input type="checkbox"/>	ဆေးရုံ	<input type="checkbox"/>	ဝေတီ	<input type="checkbox"/>
အလယ်တန်းကျောင်း	<input type="checkbox"/>	ကျန်းမာရေးဌာန	<input type="checkbox"/>	ဘုန်းကြီးကျောင်း	<input type="checkbox"/>
မူလတန်းကျောင်း	<input checked="" type="checkbox"/>	ကျန်းမာရေးဌာနခွဲ	<input type="checkbox"/>	ဟိန္ဒူဘုရားကျောင်း	<input type="checkbox"/>
မူကြိုကျောင်း	<input type="checkbox"/>	ဆေးပေးခန်း	<input type="checkbox"/>	ရေဝိယာန်ကျောင်း	<input checked="" type="checkbox"/>
အခြား	<input type="checkbox"/>	အခြား	<input type="checkbox"/>	ဝလီ	<input type="checkbox"/>
				အခြား	<input type="checkbox"/>
မှတ်ချက်		မှတ်ချက်		မှတ်ချက်	

(ဂ) ကျွမ်းကျင်သူများမှတ်တမ်း (ကျေးရွာတွင်နေထိုင်သောသို့မဟုတ် တခြားရွာမှလာရောက်သောကျွမ်းကျင်သူများ)

	(၁) စာသင်ကျောင်း		(၂) ကျန်းမာရေး		(၃) လက်မှုပညာရှင်			
	ရွာတွင်နေ ထိုင်သူ	အခြားရွာမှ လာသူ	ရွာတွင်နေ ထိုင်သူ	အခြား ရွာမှ လာသူ		ရွာတွင် နေထိုင်သူ	အခြားရွာ မှလာသူ	
မူလတန်းပြဆရာ/မ	<input checked="" type="checkbox"/>	<input checked="" type="checkbox"/>	ဆရာမန်	<input type="checkbox"/>	<input type="checkbox"/>	လက်သမား	<input checked="" type="checkbox"/>	<input type="checkbox"/>

အထက်တန်းပြဆရာ/မ	<input type="checkbox"/>	<input type="checkbox"/>	လက်ထောက် ကျန်းမာရေးမှူး	<input type="checkbox"/>	<input type="checkbox"/>	မန်းရီ	<input checked="" type="checkbox"/>	<input type="checkbox"/>
အလယ်တန်းပြဆရာ/မ	<input type="checkbox"/>	<input type="checkbox"/>	အမျိုးသမီးကျန်းမာရေး ဆရာမ	<input type="checkbox"/>	<input type="checkbox"/>	လှိုင်စစ်ကျွမ်းကျင်၊ ဦးသမား	<input type="checkbox"/>	<input type="checkbox"/>
မူကြိုဆရာ/မ	<input type="checkbox"/>	<input type="checkbox"/>	သားခွားဆရာမ	<input type="checkbox"/>	<input type="checkbox"/>	ရေပိုက်သွယ်သူ	<input checked="" type="checkbox"/>	<input type="checkbox"/>
အခြား	<input type="checkbox"/>	<input type="checkbox"/>	ပြည်သူ့ကျန်းမာရေးလုပ်သား	<input checked="" type="checkbox"/>	<input type="checkbox"/>	စက်ပြင်ဆရာ	<input checked="" type="checkbox"/>	<input type="checkbox"/>
မှတ်ချက်			မှတ်ချက်			မှတ်ချက်		

(ဃ) ကျေးရွာသို့ ရောက်ရှိနိုင်သည့်လမ်းအခြေအနေ/ကျေးရွာတစ်ရွာသည် ၎င်း၏ကျေးရွာအုပ်စုနှင့် ဆက်သွယ်ထားသော လမ်းအခြေအနေ(အောက်ပါတို့ကိုပိုင်းပါ)

ကျောက်ကြမ်းလမ်း      ကတ္တရာလမ်း      ကွန်ကရစ်လမ်း      မော်တော်ဆိုင်ကယ်လမ်း  
 ကျောက်ခင်းလမ်း      မြေသားလမ်း      လူသွားလမ်း      အခြား \_\_\_\_\_

(င) ကျေးရွာဖွံ့ဖြိုးမှုစီမံချက်

(၁) လူထုပဟိုပြုစီမံကိန်းမစတင်မှီ ဤကျေးရွာတွင်ကျေးရွာဖွံ့ဖြိုးမှု စီမံချက်ရှိခဲ့ပါသလား? ပိုင်းပါ  
ရှိပါသည် မရှိပါ/မသိပါ  
 (၂) ရှိခဲ့ပါလျှင် ဤစီမံချက်ကို မည်သည့် ခုနှစ်တွင်ပြင်ဆင်ခဲ့ပါသနည်း? နှစ်-----/မသိပါ  
 (၃) ဤစီမံချက်ကို မြို့နယ်မှအတည်ပြုခဲ့ပါသလား? ပြုခဲ့ပါသည်/မပြုခဲ့ပါ /မသိပါ

(စ) ခရီးအကွာအဝေး

(၁) ဤကျေးရွာ၏ပဟိုမှ ၎င်းကျေးရွာအုပ်စု၏ပဟိုအထိခရီးခိုင်မည်မျှကွာဝေးသနည်း? မိုင်---<sup>A</sup>---/မသိပါ  
 (၂) ဤကျေးရွာမှ ၎င်းကျေးရွာအုပ်စု၏ပဟိုအထိသွားလာရာတွင်ကြာမြင့်သည့်အချိန်။  
 ခြောက်သွေ့ရာသီတွင်ကြာချိန်-----<sup>၂၀ မိ. ၃၆</sup>-----ထော်လာရီ/မော်တော်ဆိုင်ကယ်/ခြေလျင်/လား/မော်တော်သုတ်/  
 အခြား-----  
 မိုးရာသီတွင်ကြာချိန်-----<sup>၃၀ မိ. ၃၆</sup>-----ထော်လာရီ/မော်တော်ဆိုင်ကယ်/ခြေလျင်/လား/မော်တော်သုတ်/  
 အခြား-----

(ဆ) ပတ်ဝန်းကျင်ဆိုင်ရာသဘာဝဘေးအန္တရာယ်

ဤကျေးရွာတွင်ရေကြီးခြင်းကဲ့သို့ သဘာဝဘေးအန္တရာယ်ကျရောက်ဖူးခြင်း ရှိပါသလား။

မရှိပါ  ရှိပါသည် ရှိလျှင်ဖော်ပြပါ----- ရေကြီးခြင်း

(ဇ) ကျေးရွာတွင် ဇွဲ၊ စည်းထားသော အဖွဲ့အစည်းများ

လူထုဗဟိုပြုစီမံကိန်းမတိုင်မီ ဤကျေးရွာတွင် ကျေးရွာဖွံ့ဖြိုးရေးအတွက် အစိုးရ(သို့)ရွာသားများကိုယ်တိုင်(သို့) စီမံကိန်းတစ်ခုခုမှ ဇွဲ၊ စည်းထားသည့် အဖွဲ့အစည်းများရှိပါသလား။

(၁) ----- မရှိ -----

(၂) -----

(ဈ) အထွေထွေအုပ်ချုပ်ရေးဦးစီးဌာန (GAD) မှ မှတ်တမ်းတင်ထားခြင်း

ဤကျေးရွာသည် အထွေထွေအုပ်ချုပ်ရေး ဦးစီးဌာန (GAD) မှ မှတ်တမ်းတင်ထားမှု ရှိပါသလား။

မရှိပါ  ရှိပါသည်

ကျေးရွာခေါင်းဆောင်

အမည် ဦး ဂျွန်စောိုး

လက်မှတ် [Signature] နေ့စွဲ ဇ. ဇ. ၂၀၁၉

လူထုစည်းရုံးရေးမှူး

အမည် ဒေါ်ခင်စု

လက်မှတ် [Signature] နေ့စွဲ ဇ. ဇ. ၂၀၁၉

၁၃။ စီမံကိန်းစက်ဝန်းအချိန်ဇယား (ဒုနှစ်) ပုံစံ ၈-၂(PC-2)

**ပုံစံ - ၈-၂ - စီမံကိန်းစက်ဝန်းအချိန်ဇယား(PC 2)**

လက်ညှိုးဖောက်၊ သက်ဆိုင်ရာလုပ်ငန်းစဉ်များ/လက်ထောက်နှိုင်းယှဉ်မှုများ/စီမံကိန်းစက်ဝန်းအချိန်ဇယား(PC 2)

စီမံကိန်းစက်ဝန်းအချိန်ဇယား(၁)  စက်ဝန်း(၂)  စက်ဝန်း(၃)

စီမံကိန်းစက်ဝန်းအချိန်ဇယား(၂)  စက်ဝန်း(၃)  စက်ဝန်း(၄)

စီမံကိန်းစက်ဝန်းအချိန်ဇယား(၃)  စက်ဝန်း(၄)  စက်ဝန်း(၅)

စီမံကိန်းစက်ဝန်းအချိန်ဇယား	စီမံကိန်းစက်ဝန်းအချိန်ဇယား		စီမံကိန်းစက်ဝန်းအချိန်ဇယား		စီမံကိန်းစက်ဝန်းအချိန်ဇယား		စီမံကိန်းစက်ဝန်းအချိန်ဇယား	
	စက်ဝန်း(၁)	စက်ဝန်း(၂)	စက်ဝန်း(၃)	စက်ဝန်း(၄)	စက်ဝန်း(၅)	စက်ဝန်း(၆)	စက်ဝန်း(၇)	စက်ဝန်း(၈)
၁။ ကျေးရွာစီမံကိန်း စီမံကိန်းစက်ဝန်းအချိန်ဇယား	၁၀.၉.၁၉	၁၀.၉.၁၉	၁၀.၉.၁၉	၁၀.၉.၁၉	၁၀.၉.၁၉	၁၀.၉.၁၉	၁၀.၉.၁၉	၁၀.၉.၁၉
၂။ ကျေးရွာစီမံကိန်း ဖွံ့ဖြိုးရေး စီမံကိန်းစက်ဝန်းအချိန်ဇယား	၁၀.၉.၁၉	၁၀.၉.၁၉	၁၀.၉.၁၉	၁၀.၉.၁၉	၁၀.၉.၁၉	၁၀.၉.၁၉	၁၀.၉.၁၉	၁၀.၉.၁၉
၃။ ကျေးရွာစီမံကိန်း ဖွံ့ဖြိုးရေး စီမံကိန်းစက်ဝန်းအချိန်ဇယား	၁၀.၉.၁၉	၁၀.၉.၁၉	၁၀.၉.၁၉	၁၀.၉.၁၉	၁၀.၉.၁၉	၁၀.၉.၁၉	၁၀.၉.၁၉	၁၀.၉.၁၉



၁၄။ကျေးရွာဖွံ့ဖြိုးရေးဦးစားပေးအစီအစဉ် (ဒုနစ်)စ-၃ (PC-3)

ပုံစံ - စ-၃ ကျေးရွာဖွံ့ဖြိုးရေးဦးစားပေးအစီအစဉ် (Form PC 3)

လမ်းညွှန်ချက်၊ အဆင့်(၃)ကျေးရွာဖွံ့ဖြိုးရေးအစီအစဉ်အပေးပြီးဆုံးသောအခါ ကျေးရွာစီမံကိန်း အထောက်အကူပြု ကော်မတီသည် လူထုစည်းရုံးရေးများအကူအညီဖြင့် ဤပုံစံကိုပြည့်စုံအောင် ဖြည့်သွင်းရမည်။			
လူထုစည်းရုံးရေးပူးပေါင်း အမည် <b>ဦးဂျီထွန်း</b>			
နေ့စွဲ <b>၁၀. ၅. ၂၀၁၇</b>	ကော်မတီအား အမှတ်ခြစ်ပါ (✓) <input type="checkbox"/> ကော်မတီ(၁) ကော်မတီ(၂) <input checked="" type="checkbox"/> ကော်မတီ(၃) ကော်မတီ(၄)		
ပြည်နယ်/တိုင်း <b>ဧရာဝတီ</b>	မြို့နယ် <b>အင်းဂူ</b>	ကျေးရွာအုပ်စု <b>မေတ္တာကျော်</b>	ကျေးရွာ <b>ကျေးရွာစံရွာ (၂၀၁၅)</b>

က။ အခက်အခဲအတားအဆီးများအားဆွေးနွေးခြင်း ယခုလက်ရှိအခြေအနေတွင်ဤကျေးရွာဖွံ့ဖြိုးရေးတက်ရေးအတွက် အဓိကအခက်အခဲအတားအဆီးများသည် မည်သည်များဖြစ်ပါသနည်း။ (အမျိုးသား/သမီး အနည်းဆုံးအခက်အခဲ ၅ ခုစီဖော်ပြပါ)

အုပ်စုစွဲဆွေးနွေးမှုများမှတင်ပြသောအခက်အခဲအတားအဆီးများ	
ရွာစခန်း၊ ယျာမ ကောင်း ၁၁ ဇွဲ၊ ဂွာ၊ လက်ကိုင် ခက်ခဲခြင်း	<input type="checkbox"/> ကျား <input checked="" type="checkbox"/> ကျား+ မ
ဆေးခန်း၊ ယျာမ ကောင်း၊ ဖွဲ့ထုတ်လုပ်မှု၊ ဝတ်စုံ၊ ချက် ခဲခြင်း	<input checked="" type="checkbox"/> ကျား <input type="checkbox"/> မ <input type="checkbox"/> ကျား+ မ
ကျေးရွာ၊ ဆေးခန်း၊ ယျာမ ကောင်း၊ ယျာမ ကောင်း၊ ယျာမ ကောင်း၊ ယျာမ ကောင်း	<input type="checkbox"/> ကျား <input checked="" type="checkbox"/> ကျား+ မ
ကျေးရွာ၊ ယျာမ ကောင်း၊ ယျာမ ကောင်း၊ ယျာမ ကောင်း ဦးဂျီထွန်း	<input type="checkbox"/> ကျား <input checked="" type="checkbox"/> ကျား+ မ
အခြားအခက်အခဲများ ယျာမ ကောင်း၊ ယျာမ ကောင်း	<input type="checkbox"/> ကျား <input checked="" type="checkbox"/> ကျား+ မ

ခ။ ဖွံ့ဖြိုးရေး နောင်လအတွက် (၅) နှစ် အတွင်း ကျေးရွာဖွံ့ဖြိုးရေး ဖွံ့ဖြိုးရေးလျာထားချက်များအားတင်ပြပါ။

အုပ်စုစွဲဆွေးနွေးမှုများမှတင်ပြသောအခက်အခဲအတားအဆီးများ	
ရွာစခန်း၊ ယျာမ ကောင်း၊ ယျာမ ကောင်း၊ ယျာမ ကောင်း အခြားအခက်အခဲများ	<input type="checkbox"/> ကျား <input checked="" type="checkbox"/> ကျား+ မ
ရွာစခန်း၊ ယျာမ ကောင်း၊ ယျာမ ကောင်း၊ ယျာမ ကောင်း ဦးဂျီထွန်း	<input checked="" type="checkbox"/> ကျား <input type="checkbox"/> မ <input type="checkbox"/> ကျား+ မ
ကျေးရွာ၊ ဆေးခန်း၊ ယျာမ ကောင်း၊ ယျာမ ကောင်း အခြားအခက်အခဲများ	<input type="checkbox"/> ကျား <input checked="" type="checkbox"/> ကျား+ မ
ကျေးရွာ၊ ဆေးခန်း၊ ယျာမ ကောင်း၊ ယျာမ ကောင်း ဦးဂျီထွန်း	<input type="checkbox"/> ကျား <input checked="" type="checkbox"/> ကျား+ မ
ကျေးရွာ၊ ဆေးခန်း၊ ယျာမ ကောင်း၊ ယျာမ ကောင်း ဦးဂျီထွန်း	<input type="checkbox"/> ကျား <input checked="" type="checkbox"/> ကျား+ မ

၈။ လူထုစိမ့်ကိန်း၏ လာမည့် (၄) နှစ်အတွက် အကျုံးမဝင်သော ဦးစားပေး ဖွံ့ဖြိုးတိုးတက်မှု လုပ်ငန်း အစီအစဉ်များအားဖော်ပြပါ။

ဦးစားပေး အဆင့် သတ်မှတ်ချက်	ကျေးရွာအတွက် ဦးစားပေး ဖွံ့ဖြိုးတိုးတက်မှု လုပ်ငန်းစဉ်များ	အဆိုပြုသူ (အမျိုးသားများ/ အမျိုးသမီးများ/ အမျိုးသား+အမျိုးသမီး)	အခန်းကဏ္ဍ	ခန့်မှန်း ကုန်ကျစရိတ်	အကျိုးစီးပွားစွမ်းဆောင်ရည်		
					ကျား	မ	ပေါင်း
၁	ကျေးရွာတွင်း အမာခံ ဖြေရှင်းကျောက်လမ်း	က + မ	လမ်းပန်း အဆင်သင့်ရေး	၄၅ သိန်း	၁၄၂	၁၃၁	၂၇၃
၂	ကျေးရွာတွင် ခန္ဓာရော ကျောက်လမ်း	က	လမ်းပန်း အဆင်သင့်ရေး	၃၀ သိန်း	၁၄၂	၁၃၁	၂၇၃
၃	မာသစ်ကျောက်ဆောင်ဖြင့် အစီအစဉ်	က + မ	ဆေးကုရေး	၆၀ သိန်း	၁၄၂	၁၃၁	၂၇၃
၄	ဆေးပေးခန်း	မ	ဆေးကုရေး	၅၀ သိန်း	၁၄၂	၁၃၁	၂၇၃
၅	မာသစ်ကျောက်	က + မ	လမ်းပန်း အဆင်သင့်ရေး	၅၀ သိန်း	၁၄၂	၁၃၁	၂၇၃

၉။ လူထုစိမ့်ကိန်း၏ လာမည့် (၄) နှစ်အတွက် အကျုံးမဝင်သော ဦးစားပေး ဖွံ့ဖြိုးတိုးတက်မှု လုပ်ငန်း အစီအစဉ်များအားဖော်ပြပါ။

အဆင့်	ကျေးရွာအတွက် ဦးစားပေး ဖွံ့ဖြိုးတိုးတက်မှု လုပ်ငန်းစဉ်များ	အဆိုပြုသူ (အမျိုးသားများ/ အမျိုးသမီးများ/ အမျိုးသား+အမျိုးသမီး)	အခန်းကဏ္ဍ
၁	အထူး ပြင်ဆင်ရေးအဖွဲ့	က + မ	အခြား
၂	မက်ဗြစ်သစ်တန်း	က + မ	အခြား
၃			
၄			
၅			

ခေါင်းဆောင်၊ ကျေးရွာစိမ့်ကိန်းအထောက်အကူပြုကော်မတီမှအတည်ပြုသည်။

အမည် --- ဦး မိုးကျော် --- လက်မှတ် --- [Signature] --- နေ့စွဲ --- ၁၀.၉.၁၉





၁၇။ ကဏ္ဍအလိုက်ဦးစားပေးဖွံ့ဖြိုးရေးလုပ်ငန်းစဉ်များ

ကဏ္ဍအလိုက်ဦးစားပေးလုပ်ငန်းဇယား		အုပ်စု- မေတ္တာကျေး	ကျေးရွာ- တောင်ဇိန် ဒဂုံရွာ					
ကဏ္ဍ	ဦးစားပေးအဆင့်	လုပ်ငန်းအမျိုးအစား	အဆိုပြုသူအမှန်ဖြစ်ရန်			ခုနှစ်	ထောက်ပံ့မည် အဖွဲ့အစည်း (သို့) ဌာန	မှတ်ချက်
			ကျား	မ	ကျား+မ			
အခြေခံအဆောက်အအုံကဏ္ဍ (လမ်း၊ တံတား၊ ရေရရှိရေး၊ မီးလင်းရေး)	၁	အုတ်ချင်းသစ်ခြေကျော ကျောက်စတုရန်း			✓	၂၀၁၈	၂၅၅	မူ့
	၂	အုတ်ချင်း (ရွာတွင်း)		✓		၂၀၁၈		
	၃	အုတ်ချင်း (ခြေကျော လမ်း)			✓	၂၀၁၈ ၂၀၁၉	၂၅၅	ဆောင်ရွက် ၇၆
	၄	ရွာတွင်း ဂုံးတံကာ	✓			၂၀၁၈	၂၅၅	လျက်ထား
	၅	ရွာတွင်း အုတ်ချင်း ခြေကျော			✓	၂၀၁၈ ၂၀၁၉	၂၅၅	လျက်ထား
	၆							
	၇							
	၈							
	၉							
	၁၀							
လူမှုစီးပွား ကဏ္ဍ (ပညာရေးကျန်းမာရေးနှင့်ဆိုင် သောအဆောက်အအုံများနှင့် အခြားလိုအပ်ချက်များ)	၁	ရွာတွင်းဆေးပေးခန်း		✓		၂၀၁၈ ၂၀၁၉	၂၅၅	လျက်ထား
	၂	သင်္ဘောကျောင်း			✓	၂၀၁၈	၂၅၅	လျက်ထား
	၃	စာပေဇာန်			✓	၂၀၁၉	၂၅၅	လျက်ထား
	၄							
	၅							
အသက်မွေးဝမ်းကျောင်းကဏ္ဍ (ပိုက်လိုရေး၊ မွေးမြူရေးနှင့် ဆိုင်သောအဆောက်အအုံများနှင့် အခြားလိုအပ်ချက်များ)	၁	စာလုပ်အကိုင်		✓		၂၀၁၈		
	၂	ဖက်ပြင်သစ်တင်			✓	၂၀၁၉		
	၃							
	၄							