

စိုက်ပျိုးရေး၊ မွေးမြူရေးနှင့် ဆည်မြောင်းဝန်ကြီးဌာန  
ကျေးလက်ဒေသဖွံ့ဖြိုးတိုးတက်ရေးဦးစီးဌာန  
လူထုဗဟိုပြုစီမံကိန်း (တတိယနှစ်စက်ဝန်း)  
National Community Driven Development Project



ကရင်ပြည်နယ်၊ ကော့ကရိတ်မြို့နယ်၊ နဘူးတံခွန်တိုင်ကျေးရွာအုပ်စု  
တောင်နားကျေးရွာ၏ ဖွံ့ဖြိုးရေးအစီအစဉ်

၂၀၂၀ပြည့်နှစ် (တတိယနှစ်စက်ဝန်း)

မာတိကာ

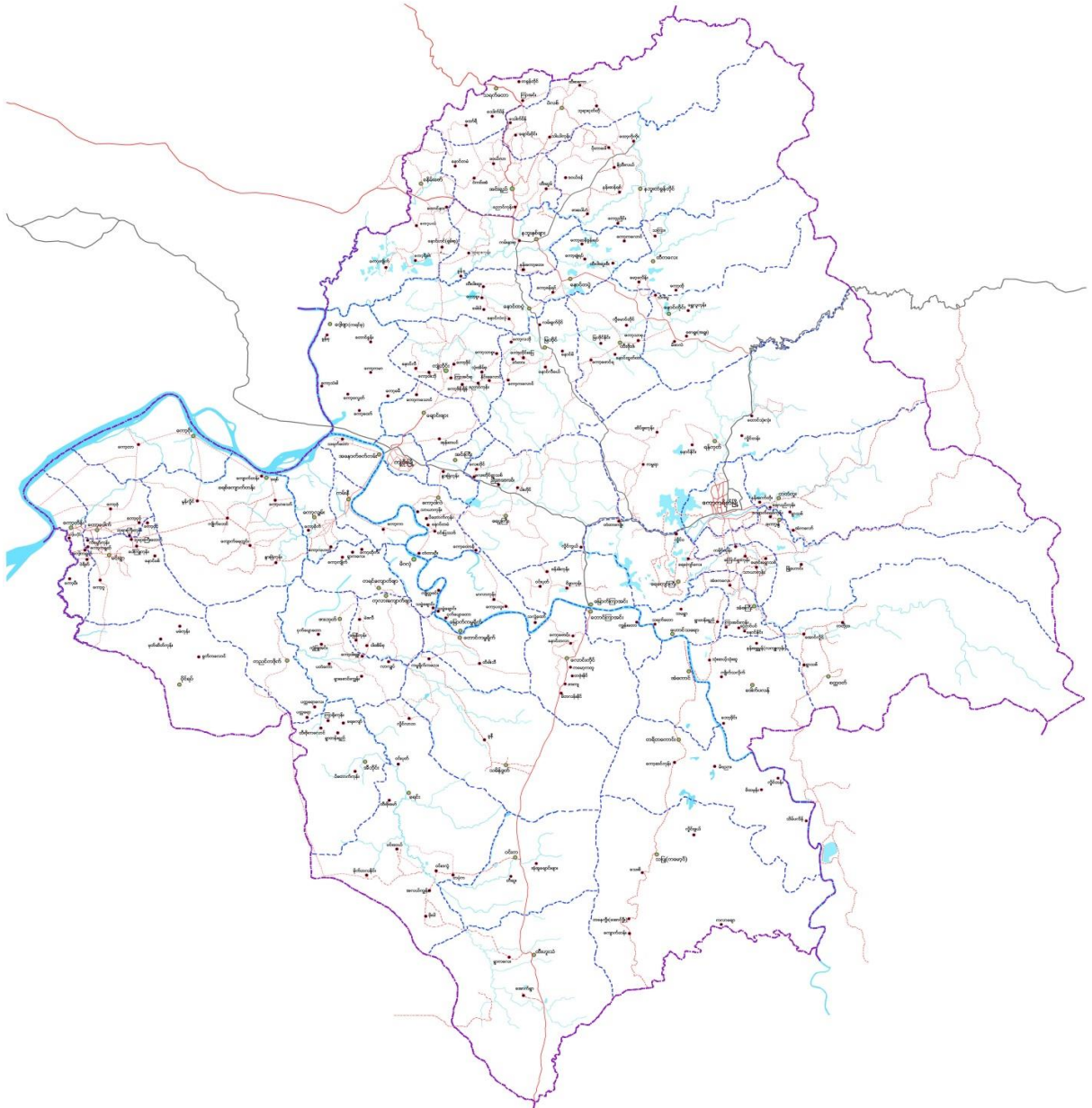
စဉ်	အကြောင်းအရာ	စာမျက်နှာ
၁။	ကော့ကရိတ်မြို့နယ်အခြေပြမြေပုံ	-၃
၂။	ကျေးရွာအုပ်စုအခြေပြမြေပုံ	-၄
၃။	ကျေးရွာအုပ်စုအတွင်းပါဝင်သောကျေးရွာများ	
၄။	ကျေးရွာသမိုင်းကြောင်းနှင့်ကျေးရွာအခြေခံအချက်အလက်များ	
	၄.၁။ ကျေးရွာသမိုင်းကြောင်း။	
	၄.၂။ ကျေးရွာရှိအိမ်ခြေ၊ အိမ်ထောင်းစုနှင့် လူဦးရေ။	
	၄.၃။ တိုင်းရင်းသားလူမျိုးစုများဦးရေ	
	၄.၄။ ထိခိုက်လွယ်သောအိမ်ထောင်စုများအရေအတွက်	
	၄.၅။ အထောက်အပံ့ဖြစ်စေသော အဆောက်အဦးများ	
	၄.၆။ အဓိကဝင်ငွေရ (သို့) စီးပွားရေးလုပ်ငန်းများ။	
	၄.၇။ ပိုင်ဆိုင်မှု မြေဧရိယာနှင့်သဘာဝ သယံဇာတများ။	
	၄.၈။ အခြားသတင်းအချက်အလက်များ။	
၅။	လူထုပူးပေါင်းပါဝင်သော လူမှုဆန်းစစ်ခြင်းနှင့် အကဲဖြစ်ခြင်း လုပ်ငန်းစဉ် အကျဉ်းချုပ်။	
၆။	ကျေးရွာဖွံ့ဖြိုးရေးအစီအစဉ်အတွက် အသုံးပြုသော PRA Tool တစ်ခုချင်းစီ၏ မှတ်တမ်းဓာတ်ပုံများ	
	၆.၁။ လူမှုရေးနှင့်အရင်းအမြစ်ပြမြေပုံ (Social and Resource Map)	
	၆.၂။ ရာသီခွင်ပြ - ပြကဒိန် (Seasonal Calendar)	
	၆.၃။ ဥစ္စာဓနကြွယ်ဝမှုအဆင့် (Wealth Ranking)	
	၆.၄။ ပင့်ကူအိမ် (ကျား-မရေးရာ) (Spider Diagram)	
	၆.၅။ ပိုင်ဆိုင်မှုသုံးသပ်ခြင်း (Asset Mapping)	

၆.၆။ အဖွဲ့အစည်းချိတ်ဆက်မှု (Venn Diagram)

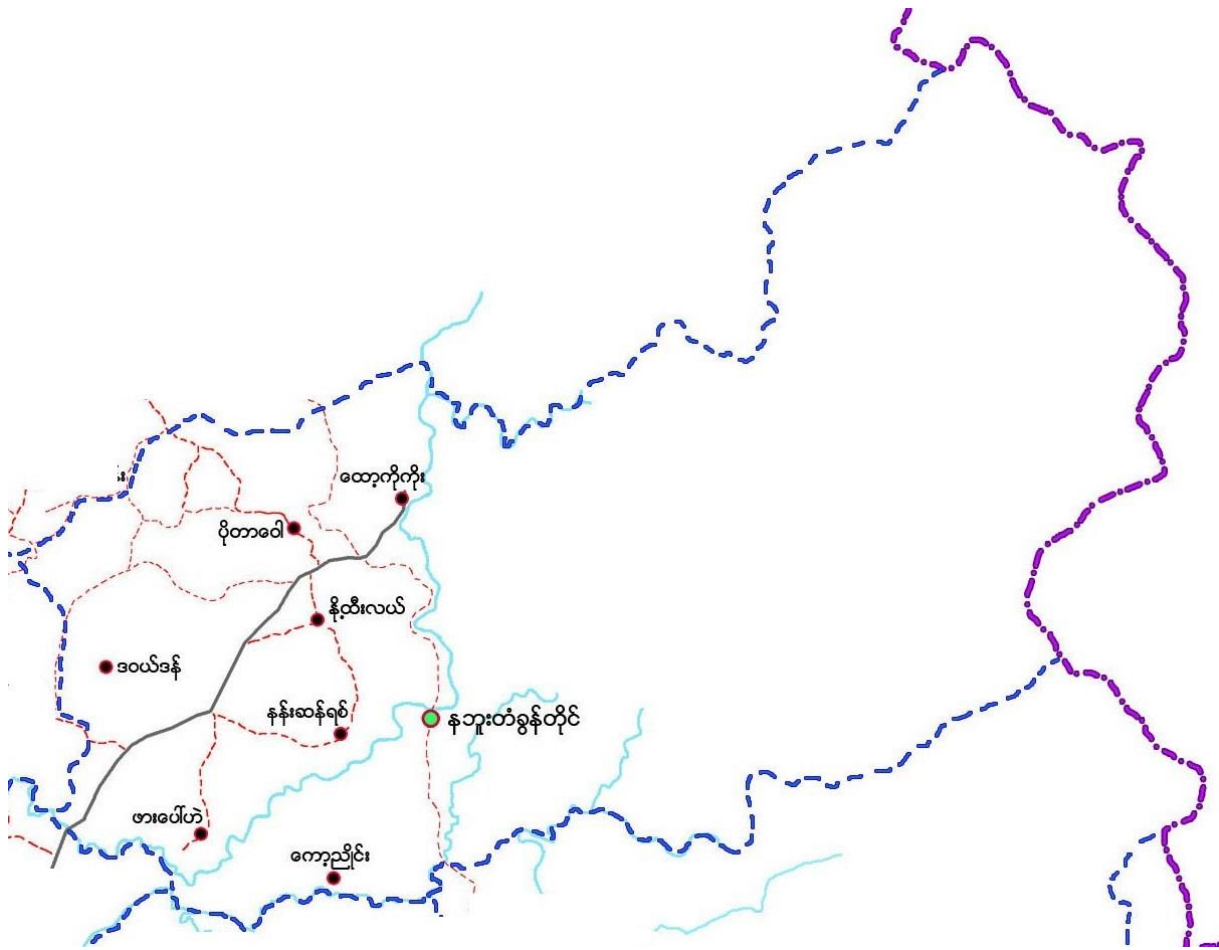
- ၇။ ကျေးရွာဖွံ့ဖြိုးရေးအစီအစဉ်အတွက် အသုံးပြုသော PRA Tool တစ်ခုချင်းစီ၏ ဆွေးနွေးခြင်းနှင့် ဆန်းစစ်ခြင်း။
- ၈။ ကျေးရွာဖွံ့ဖြိုးရေးအစီအစဉ်ဆောင်ရွက်မှု မှတ်တမ်းဓာတ်ပုံ။
- ၉။ ကျေးရွာစီမံခန့်ခွဲရေးအဖွဲ့၏ အဖွဲ့ဝင်များစာရင်း။
- ၁၀။ ကျေးရွာအခြေခံသတင်းအချက်အလက် ပုံစံ ၈-၁ (PC - 1)
- ၁၁။ ကျေးရွာအခြေခံသတင်းအချက်အလက် ပုံစံ ၈-၂ (PC - 2)
- ၁၂။ ကျေးရွာအခြေခံသတင်းအချက်အလက် ပုံစံ ၈-၃ (PC - 3)
- ၁၃။ ကျေးရွာပထမနှင့် ဒုတိယအကြိမ်အစည်းအဝေးမှတ်တမ်းများ
- ၁၄။ ကဏ္ဍာအလိုက်အနှစ်ချုပ်ဇယား
- ၁၅။ လူထုဗဟိုပြုစီမံကိန်း(NCDDP)ဖြင့်ဆောင်ရွက်သောစီမံကိန်းလုပ်ငန်းခွဲများ။

၁။ ကော့ကရိတ်မြို့နယ်အခြေပြမြေပုံ

ကော့ကရိတ်မြို့နယ် အခြေပြမြေပုံ



၂။ ကျေးရွာအုပ်စုအခြေပြမြေပုံ (နဘူးတံခွန်တိုင်ကျေးရွာအုပ်စု)



၃။ ကျေးရွာအုပ်စုအတွင်းပါဝင်သောကျေးရွာများ

စဉ်	ကျေးရွာအမည်	အိမ်ထောင်စု	ကျား	မ	စုစုပေါင်း
၁။	ထို့ကော်ကိုး	၄၃၆	၁၁၀၈	၁၁၄၂	၂၂၅၀
၂။	နန်းဆံလစ်	၁၄၁	၄၁	၄၃၂	၈၄၈
၃။	နဘူးတံခွန်တိုင်	၂၃၄	၆၄၄	၆၂၅	၁၂၆၉
၄။	တောင်နား	၉၄	၂၃၂	၂၃၇	၄၆၉
၅။	သဝယ်ဒါန်	၁၂၂	၃၃၆	၃၂၈	၆၆၄
၆။	ကော့ညိုင်း	၁၄၃	၄၃၁	၄၀၂	၈၃၃
၇။	နို့ထီးလယ်	၉၅	၂၅၅	၂၅၈	၅၁၃
၈။	နို့ဘော်ဟဲ	၁၃၁	၃၇၀	၃၄၉	၇၁၉



၄။ ကျေးရွာသမိုင်းကြောင်းနှင့်ကျေးရွာအခြေခံအချက်အလက်များ

၄.၁။ ကျေးရွာသမိုင်းကြောင်း။

နဘူးတောင်နားကျေးရွာကို စတင်တည်ထောင်ချိန် အတိအကျမသိရပါ။ စတင်တည်ထောင် သူများမှာ ဦးသာတော၊ ဦးအုန်းဖျာ၊ ဦးကျော်လုံးတို့သည် မိသားစုကိုယ်စီဖြင့် လယ်ယာလုပ်ငန်းလုပ်ကိုင်ခြင်းဖြင့် လာရောက်နေထိုင်ပါသည်။ နောက်ပိုင်းမိသားစုများ တဖြည်းဖြည်းများပြားလာပါသည်။ နဘူးတောင်နား ကျေးရွာတွင် ကရင်လူမျိုးများနေထိုင်ကြပြီး ဗုဒ္ဓဘာသာကိုကိုးကွယ်ကြပါသည်။ နဘူးတောင် ခြေရင်းတွင် ရွာတည်ထားသောကြောင့် နဘူးတောင်နားကျေးရွာဟုအမည်တွင်ခဲ့ပါသည်။ (၁၉၉၅- ၉၆) ခုနှစ်တွင် ခြေမြန်တပ်ရင်း (၅၄၈) နှင့် (၅၄၉) တို့မှ ယခုစစ်တပ်ထားရှိသော နယ်မြေအားသိမ်းခဲ့ပြီး ရွာသူရွာသားများ ပြောင်းရွှေ့ခဲ့ရပါသည်။ ထို့ကြောင့် နဘူးတောင်နားဘုန်းကြီးကျောင်းဝင်းအတွင်း ဘုန်းကြီးအား ခွင့်တောင်းပြီး နေထိုင်ခဲ့ကြပါသည်။ထို့ကြောင့် ရွာသူရွာသားများအားလုံးကိုယ်ပိုင်အိမ်ယာများမရှိကြပါ။ အိမ်ခြေစုစုပေါင်း (၉၁) အိမ်ရှိသောလည်း ဘုန်းကြီးကျောင်းဝင်းတစ်ဝိုက်တွင် (၅၄) အိမ်ရှိပြီး ကျန်အိမ်ထောင်စုများမှာ တခြားရွာများသို့ ပြောင်းရွှေ့နေထိုင်ကြပါသည်။ လူဦးရေစုစုပေါင်း (၄၅၁) ဦးရှိပြီး ကျား (၂၂၅) မ (၂၂၆) ဦးရှိပါသည်။ အိမ်ထောင်စု (၉၀) စု ရှိပါသည်။ မသန်စွမ်း (၁၀) အိမ်၊ သက်ကြီးရွယ်အို (၃၀) အိမ်၊ အမျိုးသမီးဦးဆောင်အိမ် (၁၅) အိမ်ရှိပါသည်။ ကျေးရွာရှိအိမ်အမျိုးအစားများမှာ ပျဉ်ထောင်အိမ်၊ သွပ်မိုး၊ အင်ဖက်မိုးများဖြစ်ကြပါသည်။ လူမှုရေးဆိုင်ရာအဆောက်အဦများမှာ ဘုန်းကြီးကျောင်း၊ စာသင်ကျောင်း နှင့် သုသာန်တို့ဖြစ်ပါသည်။ အရှေ့ဘက်တွင် သဝယ်ဒါန်ကျေးရွာ၊ အနောက်ဘက်တွင် အင်းရှည်၊ မြောက်ဘက်တွင် ထီစွမ်း၊ တောင်ဘက်တွင် နောင်တပွဲ နှင့် ကော့ကလောင်ကျေးရွာတို့ ရှိပါသည်။ ရွာ၏မြောက်ဘက်ခြမ်းတွင် (၅၄၈) နှင့် (၅၄၉) စစ်တပ်ရှိပါသည်။

၄.၂။ ကျေးရွာရှိအိမ်ခြေ၊ အိမ်ထောင်းစုနှင့် လူဦးရေ။

နဘူးတောင်နားကျေးရွာတွင် အိမ်ထောင်စု (၉၄) စု ရှိပါသည်။ ကျေးရွာအတွင်းနေထိုင်သောလူဦးရေမှာ အမျိုးသား (၂၃၂)ဦး၊ အမျိုးသမီး (၂၃၇)ဦး၊ စုစုပေါင်း (၄၆၉)ဦးရှိပါသည်။ ယခုအိမ်ထောင်စုနှင့် လူဦးရေစာရင်း မှာ ၂၀၂၀ခုနှစ်၊ဇွန်လတွင် ကောက်ထားသော စာရင်းဖြစ်ပါသည်။

၄.၃။ တိုင်းရင်းသားလူမျိုးစုများဦးရေ

နဘူးတောင်နားကျေးရွာတွင်နေထိုင်သော တိုင်းရင်းသားလူမျိုးစုမှာ ကရင်(စကောကရင်) လူမျိုးဖြစ်ပါသည်။ ကရင်(စကောကရင်) လူမျိုး အိမ်ထောင်စု (၉၄) စုတွင် အမျိုး သား (၂၃၂)ဦးနှင့် အမျိုးသမီး (၂၃၇)ဦး စုစုပေါင်း (၄၆၉)ဦး ရှိပါသည်။

၄.၄။ ထိခိုက်လွယ်သောအိမ်ထောင်စုများအရေအတွက်

နဘူးတောင်နားကျေးရွာကျေးရွာတွင် သက်ကြီးရွယ်အို (၆၅နှစ် နှင့် အထက်) (၃၀) ဦး၊ မသန်စွမ်း (၁) ဦးတို့ရှိ ပါသည်။

၄.၅။ အထောက်အပံ့ဖြစ်စေသော အဆောက်အဦးများ

နဘူးတောင်နားကျေးရွာတွင် မူလွန်ကျောင်း (၁)ကျောင်း၊ ဘုန်းကြီးကျောင်း (၁)ကျောင်း၊ စေတီတို့ရှိပါသည်။

၄.၆။ အဓိကဝင်ငွေရ (သို့) စီးပွားရေးလုပ်ငန်းများ။

ရွာသူ/သားများ၏ အဓိကစီးပါးရေးမှာ စိုက်ပျိုးရေးလုပ်ငန်းဖြစ်ပါသည်။ စိုက်ပျိုးရေး တွင် လယ်စိုက်ပျိုး လုပ်ကိုင်သူနှင့် ဥယျာဉ်စိုက်ပျိုးသူများဖြစ်ပါသည်။

၄.၇။ ပိုင်ဆိုင်မှု မြေဧရိယာနှင့်သဘာဝ သယံဇာတများ။

လယ်/ယာမြေ၊ ဥယျာဉ်ခြံ၊ လက်တွန်းထွန်စက်၊ ကား၊ မော်တော်ဆိုင်ကယ်၊ အသေးစား အိမ်ဆိုင်များ၊ ထော်လာဂျီ၊ အပ်ချုပ်စက်၊ စက်တပ်လှေ၊ မြက်ရိတ်စက်၊ ရေတွင်း၊ ခိုင်းနွားတို့ ရှိပါသည်။

၄.၈။ အခြားသတင်းအချက်အလက်များ။

အုပ်ချုပ်ရေးအဖွဲ့၊ ကျောင်းကော်မတီ၊ ဂေါပကအဖွဲ့၊ အိုးသူကြီးအဖွဲ့၊ သာရေး/နာရေး အဖွဲ့၊ အမျိုးသမီးရေးရာအဖွဲ့၊ လူငယ်အဖွဲ့တို့သည်ကျေးရွာတွင်းတည်ရှိသော အဖွဲ့အစည်း များဖြစ်ပါသည်။

ကျေးရွာပြင်ပရှိ အဖွဲ့အစည်းများနှင့် ဌာနများ နှင့်လည်းချိတ်ဆက်မှုရှိပါသည်။ ၎င်းတို့မှာ ငှက်ဖျား တိုက်ဖျက်ရေးအဖွဲ့၊ အမျိုးသမီးကိုယ်ထူကိုယ်ထအဖွဲ့၊ သက်ကြီးရွယ်အိုစောင့်ရှောက်ရေး၊ ဆင်း ရဲမွဲတေမှု ပပျောက်ရေးအဖွဲ့ တို့နှင့်ချိတ်ဆက်ပါသည်။

၅။ လူထုပူးပေါင်းပါဝင်သော လူမှုဆန်းစစ်ခြင်းနှင့် အကဲဖြစ်ခြင်း လုပ်ငန်းစဉ် အကျဉ်းချုပ်။

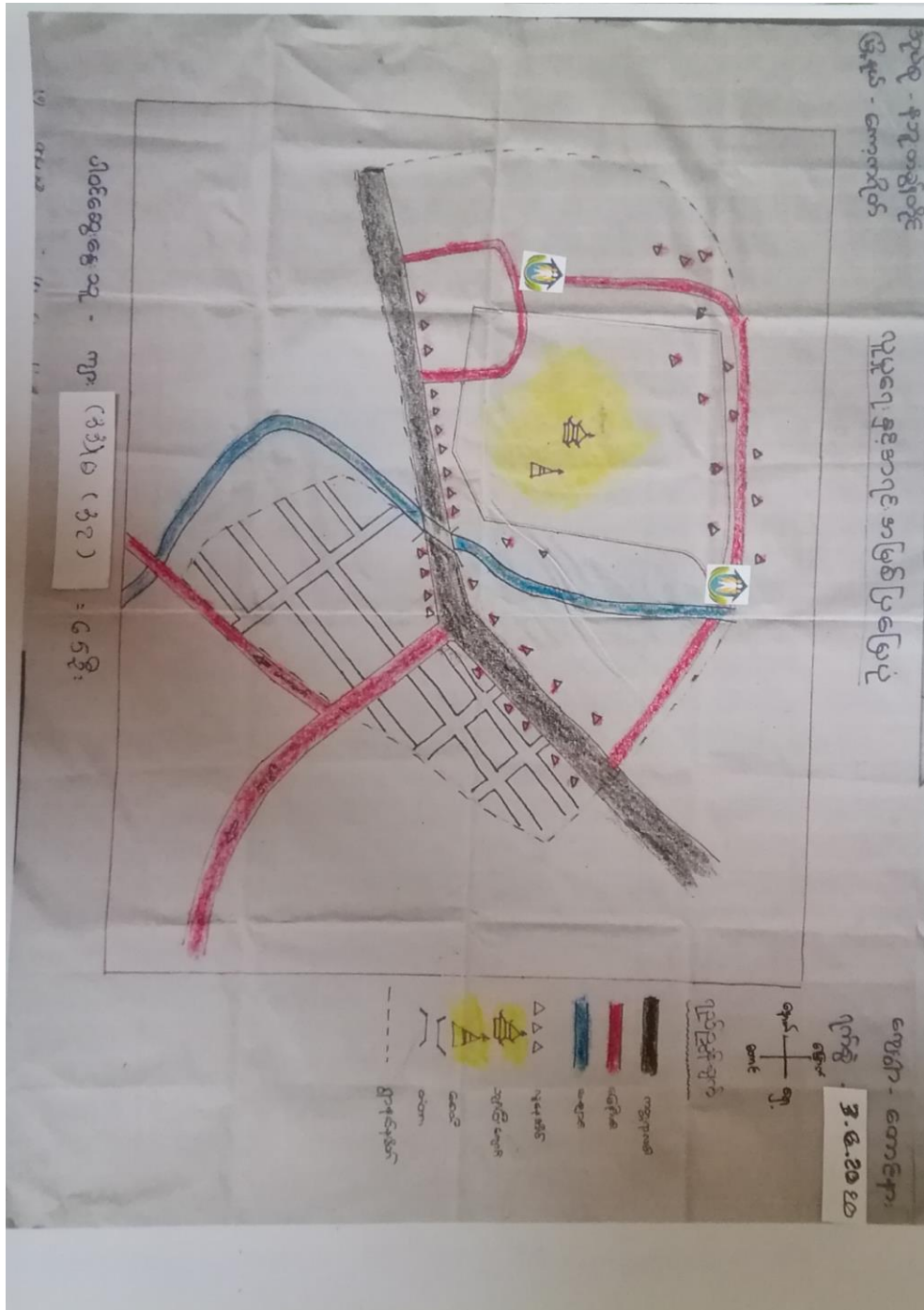
စဉ်	အသုံးပြုသော PRA Tool	ပါဝင်ဆွေးနွေး သူဦးရေ			အဓိကဆွေးနွေးသည့်အ ချက်များ
		က	မ	ပ	
၁	လူမှုရေးနှင့်အရင်းအမြစ်ပြုမြေပုံ	၃၃	၃၂	၆၅	စိုက်ပျိုးရေးလုပ်ငန်း၊ နိုင်ငံခြား(ထိုင်း) ရွှေ့ပြောင်း လုပ်ကိုင်သူများခြင်း။
၂	ရာသီခွင်ပြ - ပြကဒိန်	၃၃	၃၂	၆၅	မွေးမြူရေးလုပ်ငန်း၊ ဝင်ငွေနည်းပါးခြင်း၊ သောက် သုံးရေရှားပါးခြင်း၊ လမ်းပန်းဆက်သွယ်ရေး၊ ကျန်းမာရေး၊ ပွဲတော်ရက်များ။
၃	ဥစ္စာဓနကြွယ်ဝမှုအဆင့်	၃၃	၃၂	၆၅	အဆင်မပြေသောအိမ်ထောင့်စု (၃၁)စု၊ အလုပ် အကိုင်ရှားပါးခြင်း၊ ကျန်းမာရေး၊ ပညာရေး။
၄	ပင့်ကူအိမ် (ကျား-မရေးရာ)	၃၃	၃၂	၆၅	ပညာတတ်မြောက်မှု၊ ဝင်ငွေနည်းပါးခြင်း၊ အလုပ်



					အကိုင်အခွင့်အလမ်းရှားပါးခြင်း၊ အမျိုးသမီးများ ဝင်ငွေရအလုပ်အကိုင်မရှိခြင်း၊ ကျန်းမာရေး။
၅	ပိုင်ဆိုင်မှုသုံးသပ်ခြင်း	၃၃	၃၂	၆၅	အပ်ချုပ်စက် အမျိုးသမီးများ သုံးစွဲမှုများသည်။ လက်တွန်း ထွန်စက်၊ထော်လာဂျီ၊ မြက်ရိတ် စက်၊စက်တပ်လှေ၊ အမျိုးသား များ သုံးစွဲမှုများသည်။ ဆိုင်ကယ်၊ ကား၊ရေတွင်း၊ ဘုန်းကြီးကျောင်း၊ လယ်၊ နွား တို့ကို အမျိုးသား၊ အမျိုးသမီးတို့က သုံးစွဲကြသည်။
၆	အဖွဲ့အစည်းချိတ်ဆက်မှု	၃၃	၃၂	၆၅	ကျေးရွာတွင်း အုပ်ချုပ်ရေးအဖွဲ့မှ ဩဇာလွှမ်းမိုး၊ကျေးရွာပြင်ပ တွင်ငှက်ဖျားတိုက်ဖျက်ရေး အဖွဲ့၊အမျိုးသမီးကိုယ်ထူ ကိုယ် ထအဖွဲ့၊သက်ကြီး ရွယ်အိုစောင့် ရှောက်ရေး၊ဆင်းရဲမွဲတေမှု ပပျောက်ရေးအဖွဲ့ တို့လွှမ်းမိုး မှုများသည်။

၆။ ကျေးရွာဖွံ့ဖြိုးရေးအစီအစဉ်အတွက် အသုံးပြုသော PRA Tool တစ်ခုချင်းစီ၏ မှတ်တမ်းဓာတ်ပုံများ

၆.၁။ လူမှုရေးနှင့်အရင်းအမြစ်ပြမြေပုံ (Social and Recourse Map)





၆.၃။ ဥစ္စာဓနကြွယ်ဝမှုအဆင့် (Wealth Ranking)

မြို့နယ် - ကော့ကရိတ်  
ရက်စွဲ - ၁. ၆. ၂၀၂၁

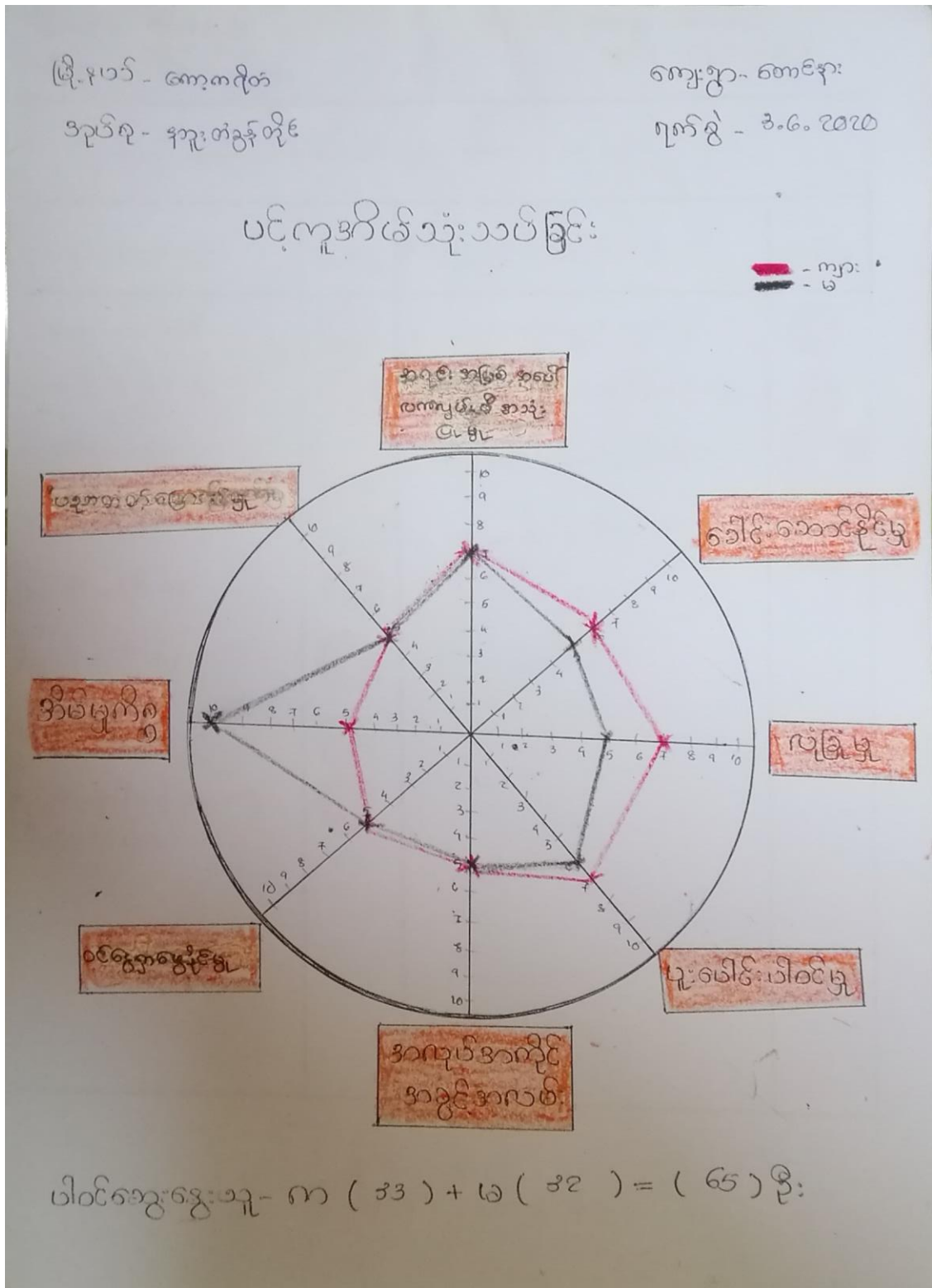
ကျေးရွာ - တောင်နား  
အုပ်စု - ဒီဂျစ်တစ်ရွာ

ဥစ္စာဓန ကြွယ်ဝမှုဖြေဖေယား

အမျိုးအစား	သတ်မှတ်ချက် / ဥပမာကိန်း	အိမ်ထောင်စု အရေအတွက်	ရာခိုင်နှုန်း
အဆင်ပြေအောင် မရှိအောင်စု	အွန်ဖို၊ ပျဉ်အောင်အိမ်၊ ဓား၊ ဆိုဏား၊ ဆွဲခွက်၊ လယ် (၁၆) ဧကအောက်၊ ကျွဲ၊ ငွှား၊ ငွေ၊ ငွေ (၇၀၀၀)	၂၅	၃၆.၆%
အလယ်အလတ် မြို့ရွာမရှိအောင် စု	အွန်ဖို၊ ပျဉ်အောင်အိမ်၊ ဆိုဏား၊ ဆွဲခွက်၊ လယ် (၅) ဧက အောက်၊ ကျွဲ၊ ငွှား (ရေချိုးယယ်)၊ ငွေ၊ ငွေ (၇၀၀၀)	၃၅	၄၇.၂%
မမြေကံမြေ	ဖက်ဖို၊ အိမ်၊ ခွံပုဆိုးအိမ်၊ ဆိုဏား	၃၄	၄၆.၂%
	အစုစုပေါင်း	၉၄	၁၀၀%

ပါဝင်ဆွေးနွေးသူ - ကျား - ၃၃ + ၀ - ၃၂ - စုစုပေါင်း = ၆၅

၆.၄။ ပင့်ကူအိမ် (ကျား-မရေးရာ) (Spider Diagram)





၆.၅။ ပိုင်ဆိုင်မှုသုံးသပ်ခြင်း (Asset Mapping)

မြို့နယ် - ကော့ကရိတ်  
 ၇က်ခွဲ - ၁.၆.၂၀၂၀

ကျေးရွာ - တောင်နား  
 အုပ်စု - အရှေ့တံခွန်တိုင်း

ပိုင်ဆိုင်မှု သုံးသပ်ခြင်း  
 အရင်းအမြစ် သုံးစွဲမှု၊ ထိန်းချုပ်မှုပြုလေ့လာ

သုံးစွဲသူ			ထိန်းချုပ်သူ		
ကျား	မ	ကျား + မ	ကျား	မ	ကျား + မ
၁. ဂွေ	၁. အလျှောက်	၁. ရွာစင်	၁. ရွာစင်	၁. အလျှောက်	၁. လယ်
၂. လက်ကျန် ဖွဲ့စည်း		၂. လယ်	၂. လက်ကျန်ဖွဲ့စည်း		၂. ဇာယာကျွန်း၊ ရွာ၊ ဆိပ် ...
၃. ရေခဲခဲ		၃. ဇာယာကျွန်း၊ ရွာ၊ ဆိပ် ...	၃. ရေခဲခဲ		၃. ဆိုင်ကယ်၊
		၄. စားအိမ်	၄. ရေတွင်း		၄. ကား
		၅. ဆိုင်ကယ်	၅. ဂွေ		၅. ဆိပ်က
		၆. ဆိပ်က			၆. ဖုန်း၊ ရေခဲယူ၊ TV၊ ဓလေ့
		၇. ကား			၇. အုတ်၊ ကျောက်
		၈. ဖုန်း၊ ရေခဲယူ TV၊ ဓလေ့			၈. အသစ်ကျွန်း
		၉. ချွေ			၉. ဝမ်း
		၁၀. အုတ်၊ ကျောက်			၁၀. စက်ကိရိယာ
		၁၁. အသစ်ကျွန်း			
		၁၂. လယ်			













ပါထည့်သွင်းမှု - ၈ - ၁၁ - ၁၂ - ၁၀ - ၆၅

၆.၆။ အဖွဲ့အစည်းချိတ်ဆက်မှု (Venn Diagram)

မြို့နယ် - စတုတ္ထတိုက်  
 ရက်စွဲ - ၃.၆.၂၀၂၀

ကျေးရွာ - စောင်နား၊  
 အုပ်စု - ဒုတိယတိုက်

အဖွဲ့အစည်း ချိတ်ဆက်မှု ဖြစ်ပေါ်ပေါက် (မတ်လ)

ရွာတွင်း အဖွဲ့အစည်း	လွှဲပြောင်းမှု	ကျေးရွာပြင်ပ အဖွဲ့အစည်း	လွှဲပြောင်းမှု
၁. ကျေးရွာအဖွဲ့		၁- နယ်စပ်တိုက်မှ ရွေးကောက်	
၂- ကျေးရွာအဖွဲ့		၂- ကျေးရွာအဖွဲ့	
၃- ကျေးရွာအဖွဲ့		၃- NC ၅၅ P (ကျေးရွာအဖွဲ့အစည်း)	
၄- ကျေးရွာအဖွဲ့		၄- ကျေးရွာအဖွဲ့ (VTPSC)	
၅- ကျေးရွာအဖွဲ့			
၆- ကျေးရွာအဖွဲ့			
၇- ကျေးရွာအဖွဲ့			
၈- ကျေးရွာအဖွဲ့ (VPS C)			

ကျေးရွာအဖွဲ့ - ၅၅ - ၅၅ - ၆၅



၇။ ကျေးရွာဖွံ့ဖြိုးရေးအစီအစဉ်အတွက် အသုံးပြုသော PRA Tool တစ်ခုချင်းစီ၏ ဆွေးနွေးခြင်း နှင့်ဆန်းစစ်ခြင်း။

စဉ်	အသုံးပြုသော PRA Tool	ဆွေးနွေးခြင်းနှင့်ဆန်းစစ်ချက် ရလဒ်များ
၁	လူမှုရေးနှင့်အရင်းအမြစ်ပြမြေပုံ	<ul style="list-style-type: none"> <li>-အဓိကအသက်မွေးဝမ်းကြောင်းမှာလယ်ယာ လုပ်ငန်းကိုဖြစ်ပြီးမွေးမြူရေးလုပ်ငန်းကိုစီးပွား ရေးဖြစ်မဟုတ်ပဲတစ်နိုင်တစ်ပိုင်လုပ်ကိုင်ကြ သည်။</li> <li>-တစ်ရွာလုံးဗုဒ္ဓဘာသာကိုးကွယ်ကြသည်။</li> <li>-သီးခြားနေထိုင်သောလူမျိုးစုမရှိပါ။ကရင်လူ မျိုးများသာနေထိုင်ကြသည်။</li> <li>-များပြားသောအရင်းအမြစ်မှာလယ်ယာမြေ ဖြစ်သည်။</li> <li>-ရွာတွင်းအိမ်ထောင်စု၏(၃၀%)ခန့်၊ပြည်ပနိုင် င်သို့သွားရောက်အလုပ်လုပ်ကိုင်ကြသည်။</li> <li>-မူလတန်းကျောင်းရှိသော်လည်းပုံစံ(၁၀၅) မရှိပါ။</li> <li>-ရေလုံလောက်မှုရှိသည်။</li> </ul>
၂	ရာသီခွင်ပြ - ပြကဒိန်	<ul style="list-style-type: none"> <li>-လယ်လုပ်ငန်းကိုအိမ်ထောင်စု(၉၀%)လုပ် ကိုင်ကြသည်။လယ်လုပ်ငန်းကိုတစ်နှစ်ပတ် လုံးမလုပ်ကိုင်နိုင်ပါ။လယ်လုပ်ငန်းကိုမလုပ် ကိုင်နိုင်သောသူများမှာထိုင်းနိုင်ငံသို့သွား ရောက်အလုပ်လုပ်ကိုင်ကြသည်။</li> <li>-လယ်လုပ်ငန်းကိုလုပ်ကိုင်ခြင်းသည်တစ်နိုင် တစ်ပိုင်ဖြစ်သဖြင့်မိသားစုစားသောက်နိုင်ရန် သာလုပ်ကိုင်ကြခြင်းဖြစ်သည်။တစ်နှစ်တာ ဝင်ငွေသည်အသုံးစရိတ်အတွက်လုံလောက်မှု မရှိသော်လည်းအဆင်ပြေသောနည်းဖြင့်ဖြေ ရှင်းကြသည်။</li> <li>-အမျိုးသမီးများသည်လယ်လုပ်ငန်းကိုသာ</li> </ul>

		လုပ်ကိုင်ကြသည်။အမျိုးသမီးအိမ်ထောင်ဦးစီးများ၏ဝင်ငွေသည်အမျိုးသားအိမ်ထောင်ဦးစီးများ၏ဝင်ငွေနှင့်မတူပါ။နည်းပါသည်လယ်လုပ်ငန်းမှာနေ့စားလုပ်အားခတန်းတူရပါသည်။
၃	ဥစ္စာနေကြွယ်ဝမှုအဆင့်	-အဆင်မပြေသောအိမ်ထောင်စု((၃၄)အိမ်ရှိသည်။ -လယ်မရှိခြင်း၊အရင်းအနှီးမရှိခြင်း၊မလုပ်အအက်ိုင်အခွင့်အလမ်းနည်းခြင်း၊သက်ကြီးရွယ်အိုရှိခြင်း၊ကလေးများခြင်းကြောင့်ဖြစ်သည်။ -ကျေးရွာလူထုကိုစီမံကိန်းအကြောင်းရှင်းပြပြီးရွာလူထုမှတင်ပြလာသောအခက်ခဲများကိုဂရုတစိုက်နားထောင်၍စဉ်းစားပေးသင့်သည်။ -လမ်း၊ကျောင်း၊အဆောက်အအုံဆောက်လုပ်ခြင်းဖြင့်ရွာလူထုများပါဝင်လုပ်ကိုင်ခြင်းဖြင့်စားဝတ်နေရေးအဆင်ပြေလာမည်။
၄	ပင့်ကူအိမ် (ကျား-မရေးရာ)	-လုံခြုံမှု၊ပူးပေါင်းပါဝင်မှုနှင့်ဦးဆောင်နိုင်မှုတို့တွင်အမျိုးသမီးများအနေဖြင့်အားနည်းသည်။ -အမျိုးသမီးများကိုနေရာပေးပြီးဦးဆောင်ပါဝင်စေခြင်းဖြင့်ဖေးမလက်တွဲခေါ်ယူမည်။ - စိုက်ပျိုးရေး၊မွေးမြူရေးသင်တန်းနှင့်အသက်မွေးဝမ်းကြောင်းသင်တန်းများရရှိစေခြင်းဖြင့်ကျေးရွာရှိအမျိုးသမီးစွမ်းဆောင်ရည်မြှင့်တင်လာစေနိုင်သည်။
၅	ပိုင်ဆိုင်မှုသုံးသပ်ခြင်း	အမျိုးသမီးအသုံးပြုသောအရင်းအမြစ်မှာ-အပ်ချုပ်စက်ဖြစ်သည်။ - အမျိုးသားအသုံးပြုသောအရင်းအမြစ်များမှာ-



		<p>လှေ၊လက်တွန်းထွန်စက်၊ရေစုပ်စက်တို့ဖြစ်သည်။</p> <p>-နှစ်ဦးစလုံးအသုံးပြုသောအရင်းအမြစ်များမှာ ချောင်း၊လယ်၊တိရစ္ဆာန်များ(ကြက်၊ဝက်၊နွား၊ဆိတ်၊ကျွဲ)စက်ဘီး၊ဆိုင်ကယ်၊ဆိုလာ၊ကား၊ဖုန်း၊ရေဒီယို၊TV၊စလောင်း၊ရေတွင်း၊ဘုန်းကြီးကျောင်း၊စာသင်ကျောင်းတို့ဖြစ်သည်။</p> <p>-အပ်ချုပ်စက်ကိုအမျိုးသမီးများထိန်းချုပ်ပြီး ချောင်း၊လက်တွန်းထွန်စက်၊ရေစုပ်စက်၊ရေတွင်း၊လှေတို့ကိုအမျိုးသားထိန်းချုပ်ကြသည်။ ကျန်သောအရင်းအမြစ်များကိုနှစ်ဦးစလုံးထိန်းချုပ်ကြသည်။</p> <p>-</p> <p>အရင်းအမြစ်များကိုအသုံးပြုနိုင်ရန်အမျိုးသားများကပြုပြင်မှုပြုလုပ်ရသော်လည်းအတူဆုံး ဖြတ်ပြီးအသုံးပြုကြသည်။</p>
၆	အဖွဲ့အစည်းချိတ်ဆက်မှု	<p>-ကျောင်းကော်မတီ၊ဂေါပက၊အုပ်ချုပ်ရေးအဖွဲ့တို့သည် ကျေးရွာဖွံ့ဖြိုးရေးလုပ်ငန်းများတွင် အဓိကဦးဆောင် ဆောင်ရွက်ပါသည်။</p> <p>-အမျိုးသမီးပါဝင်သောအဖွဲ့သည် ကျောင်းကော်မတီ၊အပျိုလူပျိုမိန်းမကြီးနှင့် ဓမ္မစကြာအဖွဲ့တို့ ပါဝင်ကြပြီး ကျန်အဖွဲ့တွင် မပါဝင်ကြပါ။</p> <p>-NGO(သို့)ပြင်ပအဖွဲ့၊အစိုးရအဖွဲ့တို့သည်ကျေးရွာအုပ်ချုပ်ရေးအဖွဲ့တို့နှင့် ချိတ်ဆက်ဆောင်ရွက်ပါသည်။</p>

၈။ ကျေးရွာဖွံ့ဖြိုးရေးအစီအစဉ်ဆောင်ရွက်မှု မှတ်တမ်းဓာတ်ပုံ။



၉။ ကျေးရွာစီမံခန့်ခွဲရေးအဖွဲ့၏ အဖွဲ့ဝင်များစာရင်း။

စဉ်	အမည်	ကျား	မ	တာဝန်	မှတ်ချက်
၁	ဦးစောသာမီးထူး	✓		စီထောက်ဥက္ကဋ္ဌ	
၂	ဒေါ်မဌေးလှ		✓	စီထောက်ဥက္ကဋ္ဌ	
၃	ဦးစောရွှန်စိုး	✓		ဝယ်ယူရေးခေါင်းဆောင်	
၄	ဒေါ်မိုးကြည်		✓	ဝယ်ယူရေးအဖွဲ့ဝင်	
၅	ဒေါ်နော်ယို		✓	ဝယ်ယူရေးအဖွဲ့ဝင်	
၆	စောအောင်မြ	✓		လည်ပတ်ထိန်းသိမ်းရေး ခေါင်းဆောင်	
၇	ဒေါ်မကြည်ဝင်း		✓	လည်ပတ်ထိန်းသိမ်းရေး	
၈	ဦးစောအာလဲ့		✓	လည်ပတ်ထိန်းသိမ်းရေး	
၉	ဦးကျော်ဝင်း	✓		စောင့်ကြည့်ကြီးကြပ်ရေးခေါင်း ဆောင်	
၁၀	ဒေါ်ညိုညိုစန်း		✓	စောင့်ကြည့်ကြီးကြပ်ရေး	
၁၁	ဒေါ်ချိုချိုမိုး		✓	စောင့်ကြည့်ကြီးကြပ်ရေး	
၁၂	နော်ဇောဇော		✓	ကျေးရွာစာရင်းကိုင်	
၁၃	ဦးလှရွှေ	✓		စေတနာ့ဝန်ထမ်း	
၁၄	ဒေါ်နော်ခင်လေးဝေ		✓	စေတနာ့ဝန်ထမ်း	
၁၅	ဦးစိန်အေး	✓		ဝေဖန်အကြံပြုကိုယ်စားလှယ်	
၁၆	ဒေါ်မငယ်		✓	ဝေဖန်အကြံပြုကိုယ်စားလှယ်	

၁၀။ ကျေးရွာအခြေခံသတင်းအချက်အလက် ပုံစံ စ-၁ (PC - 1)

ကျေးရွာခေါင်းဆောင်အမည် ဦးစောသာမီးထူး		ကျေးရွာခေါင်းဆောင် ဖုန်းနံပါတ် ၀၉၅၅၅၇၀၇၇၀၈		လူထုစည်းရုံးရေးမှူးအမည် နေ့စနေထွေး
ပြည်နယ် ကရင်	မြို့နယ် ကျော့ကရိတ်	ကျေးရွာအုပ်စု နဘူးတံခွန်တိုင်		ကျေးရွာ တောင်နား

က။ လူဦးရေ

လူမျိုးစု	အိမ်ထောင်စု အရေအတွက်	ကိုးကွယ်သည့် ဘာသာ	အိမ်ထောင်စု အရေအတွက်
လူမျိုးစု (၁)...စကောကရင်	၉၄	ဗုဒ္ဓ	၉၄
လူမျိုးစု (၂).....			
လူမျိုးစု (၃).....			
လူမျိုးစု (၄).....			
အခြား .....			

အကြောင်းအရာ	အရေအတွက်
မသန်စွမ်း	၁
သက်ကြီးရွယ်အို (၆၅နှစ် နှင့်အထက်)	၃၀
စစ်ဘေးရှောင်	

လူဦးရေ	အမျိုးသား အရေအတွက်	အမျိုးသမီး အရေအတွက်	စုစုပေါင်း အရေအတွက်
လူမျိုးစု (၁)...စကောကရင်	၂၃၂	၂၃၇	၄၆၉
လူမျိုးစု (၂).....			
လူမျိုးစု (၃).....			
လူမျိုးစု (၄).....			
အခြား .....			
အိမ်ထောင်ဦးစီး	၇၈	၁၆	၉၄

ခ။ အခြေခံအဆောက်အအုံ အသုံးအဆောင်များ

စာသင်ကျောင်း	အမှန် ခြစ်	ကျန်းမာရေး	အမှန် ခြစ်	ဘာစာရေးအ ဆောက်အအုံများ	အမှန် ခြစ်
အထက်တန်း		ဆေးရုံ		စေတီ	✓
အလယ်တန်း		ကျန်းမာရေးဌာန		ဘုန်းကြီးကျောင်း	✓
မူလတန်း	✓	ကျန်းမာရေးဌာနခွဲ		ဟိန္ဒူဘုရားကျောင်း	
မူကြို		ဆေးပေးခန်း		ခရစ်ယာန်ဘုရား ကျောင်း	
အခြား		အခြား		ဗလီ	
မှတ်ချက်		မှတ်ချက်		အခြား	
				မှတ်ချက်	

(ဂ) ကျွမ်းကျင်သူများမှတ်တမ်း (ကျေးရွာတွင်း သို့ အခြားမှလာရောက်)

	ပညာရေး		ကျန်းမာရေး			လက်မှုပညာ		
	ရွာ တွင်း	ပြင်ပ		ရွာ တွင်း	ပြင်ပ		ရွာ တွင်း	ပြင်ပ
အထက် တန်း ဆရာ/မ			ဆရာဝန်			လက်သ မား	✓	
အလယ်တ န်း ဆရာ/မ			ကျန်းမာ ရေးမှူး			ပန်းရုံ	✓	
မူလတန်း ဆရာ/မ	✓	✓	ကျန်းမာ ရေး ဆရာမ			လျှပ်စစ် ကျွမ်းကျင်	✓	
မူကြို ဆရာ/မ			သားဖွား ဆရာမ			ရေပိုက် သွယ်		
အခြား			ကျန်းမာ ရေး လုပ်သား	✓		စက်ပြင်	✓	



(ဃ) ကျေးရွာသို့ရောက်နိုင်သည့်လမ်းအခြေအနေ / အုပ်စုနှင့်ဆက်သွယ်ထားသော လမ်းအခြေအနေ

ကျောက်ကြမ်းလမ်း ကတရာလမ်း ကွန်ကရစ်လမ်း ဆိုင်ကယ်လမ်း  
ကျောက်ခင်းလမ်း မြေသားလမ်း လူသွားလမ်း အခြား -----

(င) ကျေးရွာဖွံ့ဖြိုးရေးစီမံချက်

၁။ လူထုဗဟိုပြုစီမံကိန်းမစတင်မှီ ကျေးရွာတွင် ဖွံ့ဖြိုးရေး ----- ရှိပါသည်/မရှိပါ/မသိပါ  
စီမံချက်ရှိခဲ့ပါသလား?

၂။ ရှိခဲ့လျှင်ထိုစီမံချက်ကိုမည်သည့်ခုနှစ်တွင်စတင်ခဲ့သလဲ?----- (၂၀၁၃ခုနှစ်.)/ မသိပါ

၃။ ထိုစီမံချက်ကို မြို့နယ်မှအတည်ပြုခဲ့ပါသလား-----  
ပြုခဲ့သည်/မပြုပါ/မသိပါ

(စ) ခရီးအကွာအဝေး

၁။ ကျေးရွာ၏ဗဟိုမှ အုပ်စုရွာသို့ခရီးမည်မျှကွာဝေးသနည်း။----- (၅)မိုင်/မသိပါ

၂။ ကျေးရွာမှ အုပ်စုရွာသို့သွား/လာရာတွင် အချိန်မည်မျှကြာသနည်း။

ခြောက်သွေ့ရာသီကြာချိန် ၂၀မိနစ် ထော်လာဂျီ ဆိုင်ကယ်၊ ကား၊ ခြေလျင်၊ စက်လှေ၊ အခြား.....

မိုးရာသီကြာချိန် ၂၀မိနစ် ထော်လာဂျီ ဆိုင်ကယ်၊ ကား၊ ခြေလျင်၊ စက်လှေ၊ အခြား.....

(ဆ) ပတ်ဝန်းကျင်ဆိုင်ရာ သဘာဝဘေးအန္တရာယ်

ဤကျေးရွာတွင် ရေကြီးခြင်းကဲ့သို့ သဘာဝဘေးအန္တရာယ် ကျရောက်ဖူးပါသလား?

.....မရှိပါ/ .....ရှိပါသည်/ ရှိလျှင်ဖော်ပြပါ .....

(ဇ) ကျေးရွာအတွင်းဖွဲ့စည်းထားသော အဖွဲ့အစည်းများ

လူထုဗဟိုပြုစီမံကိန်းမတိုင်မှီ ဤကျေးရွာတွင်

ကျေးရွာဖွံ့ဖြိုးရေးအတွက်အစိုးရ(သို့)ရွာသားများ ကိုယ်တိုင်(သို့) စီမံကိန်းတစ်ခုခုမှ  
ဖွဲ့စည်းထားသော အဖွဲ့များရှိပါသလား?

(၁) ----- (၂) -----

(၃) ----- (၄) -----

(ဈ) အထွေထွေအုပ်ချုပ်ရေးဦးစီးဌာန (GAD) မှ မှတ်တမ်းတင်ထားခြင်း။

.....မရှိပါ။ .....ရှိပါသည်။

၁၁။ ကျေးရွာအခြေခံသတင်းအချက်အလက် ပုံစံ စ-၂ (PC - 2)

စည်းရုံးရေးမှူးဝန်ထမ်းအမည် - နော်စနေထွေး			
နေ့စွဲ - ၃.၆.၂၀၂၀		စီမံကိန်းစက်ဝန်းအမှန်ဖြစ်ပါ - စက်ဝန်း ၁ (..)။ စက်ဝန်း ၂ (..) စက်ဝန်း ၃ (✓)၊ စက်ဝန်း ၄ (..)	
ပြည်နယ် ကရင်	မြို့နယ် ကော့ကရိတ်	ကျေးရွာအုပ်စု နဘူးတံခွန်တိုင်	ကျေးရွာ တောင်နား

စီမံကိန်းဆောင်ရွက် မှုအဆင့်များ	နေ့စွဲ		အစည်းအဝေးတက်ရောက်သူ အရေအတွက်					အိမ် ထောင် စုစုပေါင်း း	အိမ် ထောင် စု %
	စတင်သည့် နေ့	ပြီးစီးသ ည့် နေ့	ကျား	မ	အိမ်ထော င် စု	လူမျိုးစု အရေ အတွက်			
၁။ကျေးရွာစီမံကိန်း မိတ်ဆက်အစည်း အဝေး	၃.၆.၂၀၂၀	၃.၆.၂၀၂၀	၃၃	၃၂	၆၅	၆၅	စကော ကရင်	၉၄	၆၉.၁ ၄%
၂။ကျေးရွာဖွံ့ဖြိုးရေး စီမံချက်ရေးဆွဲခြင်း အစည်းအဝေး	၃.၆.၂၀၂၀	၃.၆.၂၀၂၀	၁၈၅	၃၂	၆၅	၆၅	စကော ကရင်	၉၄	၆၉.၁ ၄%
၃။ကျေးရွာအုပ်စုလုပ် ငန်းဆုံးဖြတ်ချက်ချ သည့်အစည်းအဝေး									
၄။မြို့နယ်အဆင့်စီမံ ကိန်းရေးဆွဲရေးနှင့် အကောင်အထည် ဖော်ရေးကော်မတီ၏ စီမံကိန်းသုံးသပ်မှုအ စည်းအဝေး									
၅။မြို့နယ်စီမံကိန်း ရေးဆွဲရေးနှင့်အ ကောင်အထည်ဖော် ရေးကော်မတီ၏ဆုံး									

ဖြတ်မှုကိုရွာသို့အသိပေးအကြောင်းကြားသည့်အစည်းအဝေး									
၆.၁။စီမံကိန်းလုပ်ငန်းအကောင်အထည်ဖော်ရေးအစီအစဉ်ရေးဆွဲခြင်း									
၆.၂။ဝယ်ယူရေးအစီအစဉ်ရေးဆွဲခြင်း									
၆.၃။ဘဏ္ဍရေးကုန်ကျမှုလျာထားအစီအစဉ်ရေးဆွဲခြင်း									
၆.၄။ပြင်/ထိန်းအစီအစဉ်ရေးဆွဲခြင်း									
၇.၁။အစည်းအဝေးပထမအကြိမ်									

၁၂။ ကျေးရွာအခြေခံသတင်းအချက်အလက် ပုံစံ စ-၃ (PC - 3)

စည်းရုံးရေးမှူးအမည် / ဝန်ထမ်းအမည် - နော်စနေထွေး			
နေ့စွဲ - ၃.၆.၂၀၂၀		စီမံကိန်းစက်ဝန်းအမှန်ဖြစ်ပါ - စက်ဝန်း ၁ (..)။ စက်ဝန်း ၂ (..)။ စက်ဝန်း ၃ (✓)။ စက်ဝန်း ၄ (..)	
ပြည်နယ် ကရင်	မြို့နယ် ကော့ကရိတ်	ကျေးရွာအုပ်စု နဘူးတံခွန်တိုင်	ကျေးရွာ တောင်နား

(က) အခက်အခဲအတားအဆီးများအား ဆွေးနွေးခြင်း။ ယခုလက်ရှိအခြေအနေတွင် ကျေးရွာရှိ အဓိကအခက်အခဲအတားအဆီး မည်မျှရှိပါသနည်း။

အုပ်စုဖွဲ့ဆွေးနွေးမှုများမှ တင်ပြသော အခက်အခဲအတားအဆီးများ			
စာသင်ကျောင်းမကောင်းသောကြောင်းကျောင်းသူကျောင်းသားများစာသင်ရာတွင်အခက်ခဲရှိခြင်း။	ကျား ...	မ....	ကျား+မ ... ✓
စာကြည့်တိုက်မရှိသောကြောင့်ရွာသူရွာသားများအသိပညာအားနည်းခြင်း။	ကျား ✓	မ....	ကျား+မ ...
ကျေးရွာဈေးမရှိသောကြောင့်ရွာသူရွာသားများဒေသထွက်	ကျား	မ....	ကျား+မ ...

သီးနှံရောင်းချရာ၌အခက်ခဲရှိခြင်း။	... ✓		
ကျောင်းခြံစည်းရိုးမရှိသောကြောင့်ကျောင်းသူကျောင်းသားများလုံခြုံမှုအားနည်းခြင်း။	ကျား ... ✓	မ....	ကျား+မ ...
အလုပ်အကိုင်မရှိသောကြောင့်ပုံမှန်ဝင်ငွေမရှိခြင်း။	ကျား ... ✓	မ....	ကျား+မ ... ✓
စိုက်ပျိုးရေးမှန်ကန်သောနည်းပညာမရှိသောကြောင့်သီးနှံအထွက်နှုန်းနည်းပါးခြင်း။	ကျား ... ✓	မ....	ကျား+မ ... ✓

(ခ) မျှော်မှန်းခြင်း - နောင်လာမည့် ၅ နှစ်တွင် ကျေးရွာဖွံ့ဖြိုးရေးလျာထားချက်များ

<b>အုပ်စုဖွဲ့ဆွေးနွေးမှုများမှ တင်ပြသော အခက်အခဲအတားအဆီးများ</b>			
စာသင်ကျောင်းကောင်းမွန်လာလျှင်ကျောင်းသူကျောင်းသားများအဆင်ပြေစွာပညာသင်ယူနိုင်မည်။	ကျား ... ✓	မ....	ကျား+မ ... ✓
စာကြည့်တိုက်ရှိလာလျှင်ရွာသူရွာသားများအသိပညာဗဟုသုတတိုးပွားလာကြမည်။	ကျား ... ✓	မ....	ကျား+မ ...
ကျေးရွာဈေးရှိလာလျှင်ရွာသူရွာသားများသီးနှံများ၊ဟင်းသီးဟင်းရွက်များရောင်းချရန်ပိုမိုအဆင်ပြေလာမည်။	ကျား ... ✓	မ....	ကျား+မ ...
အလုပ်အကိုင်အခွင့်အလမ်းများရရှိလာလျှင်ရွာသူရွာသားများပုံမှန်ဝင်ငွေရရှိလာမည်။	ကျား ... ✓	မ....	ကျား+မ ... ✓
စိုက်ပျိုးရေးနည်းလမ်းမှန်ကန်စွာသိရှိလာလျှင်သီးနှံအထွက်တိုးလာမည်။	ကျား ... ✓	မ....	ကျား+မ ... ✓

(ဂ) လူထုစီမံကိန်း၏ နောင်လာမည့် ၄ နှစ်တာအတွက် အကျိုးဝင်သော ကျေးရွာဖွံ့ဖြိုးရေး လုပ်ငန်းအစီအစဉ်များ။

ဦးစားပေး အဆင့် သတ်မှတ်ချက်	ကျေးရွာဖွံ့ဖြိုးရေး အတွက် လုပ်ငန်းအစီအစဉ်များ	အဆိုပြုသူ ကျား၊ မ၊ (ကျား+မ)	အခန်း ကဏ္ဍ	ခန့်မှန်း ကုန် ကျ စရိတ် ကျပ်	အကျိုးခံစားခွင့်ရှိသူ ခန့်မှန်းအရေအတွက်		
					ကျား	မ	ပေါင်း
၁	မူလတန်း ကျောင်း ဆောင်သစ် တည်ဆောက် ခြင်းလုပ်ငန်း	က+မ	ပညာရေး	၃၂၄၀၀၀၀၀	၂၃၂	၂၃၇	၄၆၉
၂	စာသင် ကျောင်းခြံ စည်းရိုး ဆောက်လုပ် ခြင်းလုပ်ငန်း	က	ပညာရေး	၉၀၀၀၀၀၀	၂၃၂	၂၃၇	၄၆၉
၃	ကျေးရွာစာ ကြည့်တိုက် ဆောက်လုပ် ခြင်းလုပ်ငန်း	က	အခြား	၁၀၈၀၀၀၀၀	၂၃၂	၂၃၇	၄၆၉
၄	ကျေးရွာဈေး တည်ဆောက် ခြင်းလုပ်ငန်း	က	အခြား	၃၅၀၀၀၀၀၀	၂၃၂	၂၃၇	၄၆၉

(ဃ) လူထုစီမံကိန်း၏ နောင်လာမည့် ၄ နှစ်အတွက် အကျိုးမဝင်သော ကျေးရွာဖွံ့ဖြိုးရေး လုပ်ငန်းအစီအစဉ်များ။

စဉ်	ကျေးရွာဖွံ့ဖြိုးရေးအတွက် လုပ်ငန်းအစီအစဉ်များ	အဆိုပြုသူ ကျား၊ မ၊ (ကျား+မ)	အခန်း ကဏ္ဍ
၁	အလုပ်အကိုင်အခွင့်အလမ်းရရှိရေး	က+မ	အခြား
၂	စိုက်ပျိုးရေးနည်းပညာရရှိရေး	က+မ	စိုက်ပျိုးရေး





၁၄။ ကဏ္ဍအလိုက်အနှစ်ချုပ်ဇယား

ကဏ္ဍ	စဉ်	လုပ်ငန်းအမျိုးအစား	အဆိုပြုသူ			ခုနှစ်	ထောက်ပံ့မည့် အဖွဲ့အစည်း (သို့) ဌာန	မှတ်ချက်
			ကျား	မ	ကျား+မ			
အခြေခံအဆောက်အဦး (လမ်း၊ တံတား၊ ရေရရှိရေး၊ မီးလင်းရေး)	၁	ရွာတွင်းဂံမြေသားလမ်းပြုပြင်တိုးချဲ့ရေး			√	၂၀၁၈/ ၂၀၁၉	NCDDP	ပြီး
	၂	ရွာတွင်းတံတားငယ်			√	၂၀၁၈/ ၂၀၁၉	NCDDP	ပြီး
	၃							
	၄							
	၅							
လူမှုစီးပွား (ပညာရေး၊ ကျန်းမာရေးနှင့် ဆိုင်သောအဆောက်အဦးနှင့် အခြားလိုအပ်ချက်များ)	၁	မူလတန်းကျောင်းဆောင်သစ်ဆောက်လုပ်ခြင်း			√	၂၀၁၈/ ၂၀၁၉/ ၂၀၂၀		
	၂	စာသင်ကျောင်းခြံစည်းရိုးတည်ဆောက်ခြင်း	√			၂၀၁၈/ ၂၀၁၉/ ၂၀၂၀		
	၃							
	၄							
	၅							
အသက်မွေးဝမ်းကျောင်း (စိုက်ပျိုးရေး၊ မွေးမြူရေးနှင့် ဆိုင်သော အဆောက်အဦးနှင့် အခြားလိုအပ်ချက်များ)	၁	အလုပ်အကိုင်အခွင့်အလမ်းရရှိရေး			√	၂၀၁၈/ ၂၀၁၉/ ၂၀၂၀		
	၂	စိုက်ပျိုးရေးနည်းပညာရရှိရေး			√	၂၀၁၈/ ၂၀၁၉/ ၂၀၂၀		
	၃							
	၄							
	၅							
သဘာဝဘေးအန္တရာယ်လျော့ပါးရေး	၁							
	၂							
	၃							
	၄							
	၅							
အခြား	၁	ကျေးရွာစာကြည့်တိုက်ရရှိရေး	√			၂၀၁၈/ ၂၀၁၉/ ၂၀၂၀		
	၂	ကျေးရွာဈေးတည်ဆောက်ခြင်းလုပ်ငန်း	√			၂၀၁၈/ ၂၀၁၉/		

	ရရှိရေး				၂၀၂၀		
၃							
၄							
၅							

၁၅။ လူထုဗဟိုပြုစီမံကိန်း (NCDDP) ဖြင့်ဆောင်ရွက်သော စီမံကိန်းလုပ်ငန်းခွဲများ။

စီမံကိန်း စက်ဝန်း	စီမံကိန်းလုပ်ငန်းခွဲအမည်	အတိုင်းအတာ	ထောက်ပံ့ငွေ (ကျပ်)	ကျေးရွာထည့်ဝင်ငွေ (ကျပ်)	စုစုပေါင်း (ကျပ်)
ပထမနှစ်	ပထမနှစ်စက်ဝန်းမှာလုပ်ငန်းဆောင်ရွက်ခြင်းမရှိပါ။				
ဒုတိယနှစ်	ရွာတွင်းဂဝံမြေသားလမ်း	2200'×18'×1.5"	20000000	999850	20999850
တတိယနှစ်					
စတုတ္ထနှစ်					