

ပြည်ထောင်စုသမ္မတ မြန်မာနိုင်ငံတော်အစိုးရ
စိုက်ပျိုးရေး၊ မွေးမြူရေးနှင့် ဆည်မြောင်းဝန်ကြီးဌာန
ကျေးလက်ဒေသဖွံ့ဖြိုးရေးဦးစီးဌာန



National Community Driven Development Project

လူထုဗဟိုပြုစီမံကိန်း
ကျေးလက်မြို့နယ်၊ ကရင်ပြည်နယ်
ကျေးရွာဖွံ့ဖြိုးရေးအစီအစဉ်



တတံကျေးရွာအုပ်စု၊ တတံကျေးရွာ
၂၀၁၉-ခုနှစ်

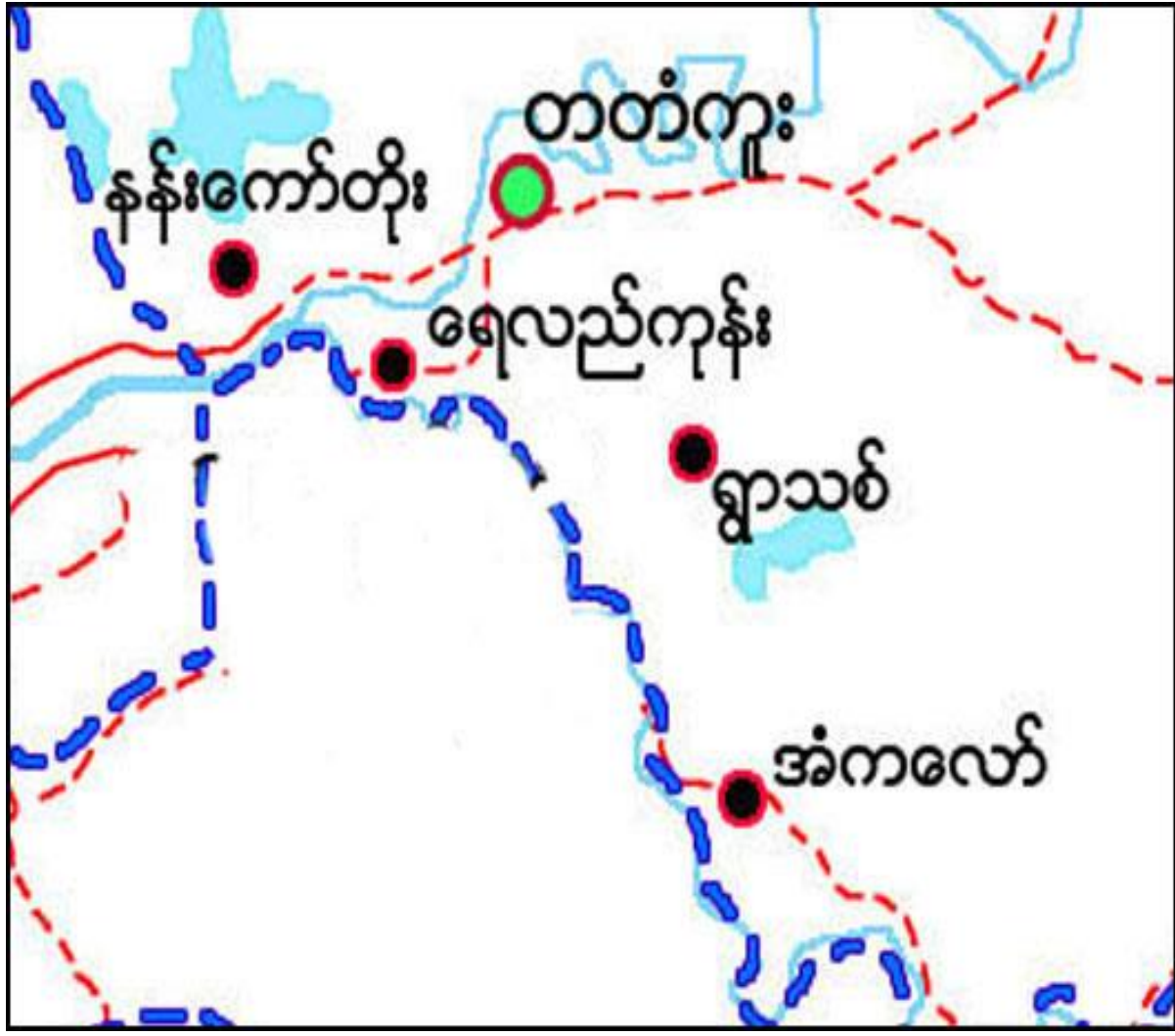
မာတိကာ

အကြောင်းအရာ	စာမျက်နှာ
၁။ ကော့ကရိတ်မြို့နယ် အခြေပြမြေပုံ	၂
၂။ တတံကူးကျေးရွာအုပ်စု အခြေပြမြေပုံ	၃
၃။ တတံကူးကျေးရွာအုပ်စုတွင်ပါဝင်သော ကျေးရွာများစာရင်း	၃
၄။ ကျေးရွာသမိုင်းကြောင်း နှင့် ကျေးရွာအခြေခံ အချက်အလက်များ	
၄.၁။ ကျေးရွာသမိုင်းကြောင်း	၄
၄.၂။ ကျေးရွာရှိ အိမ်ခြေ၊ အိမ်ထောင်စုနှင့် လူဦးရေ	၅
၄.၃။ တိုင်းရင်းသားလူမျိုးစုများ ဦးရေ	၅
၄.၄။ ထိခိုက်လွယ်သောအိမ်ထောင်စုများအရေအတွက်	၅
၄.၅။ ကျေးရွာတွင်းရှိအထောက်ပံ့ရရှိနိုင်သော အဆောက်အအုံများ	၅
၄.၆။ ကျေးရွာသူ/သားများ၏ အဓိက စီးပွားရေးလုပ်ငန်းများ	၅
၄.၇။ ကျေးရွာတွင်းပိုင်ဆိုင်မှု၊ မြေယာဧရိယာနှင့် သဘာဝသယံဇာတများ	၅
၄.၈။ ကျေးရွာတွင်းအခြားသက်ဆိုင်သော သတင်းအချက်အလက်များ.....	၅
၅။ လူထုပူးပေါင်းပါဝင်သော လူမှုဆန်းစစ်ခြင်းနှင့် အကဲဖြတ်ခြင်းလုပ်ငန်းစဉ် အကျဉ်းချုပ်ဇယား	၆
၆။ ကျေးရွာဖွံ့ဖြိုးရေးအစီအစဉ်အတွက်အသုံးပြုသော PRA Tool တစ်ခုချင်းစီ၏ သုံးသပ်ချက်များ	
၆.၁။ ကျေးရွာလူမှုရေးနှင့် အရင်းအမြစ်ပြမြေပုံ (Social and Resource Map)	၇-၈
၆.၂။ ရာသီခွင်ပြ-ပြက္ခဒိန် (Seasonal Calendar)	၉-၁၀
၆.၃။ ဥစ္စာနေကြွယ်ဝမှုအဆင့်သတ်မှတ်ခြင်း (Wealth Ranking)	၁၁-၁၂
၆.၄။ ကျား-မ ပင့်ကူအိမ်သုံးသပ်ခြင်း (Spider Diagram)	၁၃-၁၄
၆.၅။ ပိုင်ဆိုင်မှုသုံးသပ်ခြင်း (Asset Mapping)	၁၅-၁၆
၆.၆။ အဖွဲ့အစည်းချိတ်ဆက်မှုဇယား (Venn diagram)	၁၇-၁၈
၇။ ကော်မတီဝင်များရွေးချယ်ခြင်းနှင့်ကျေးရွာဖွံ့ဖြိုးရေးအစီအစဉ်ဆောင်ရွက်မှု မှတ်တမ်းဓါတ်ပုံ	၁၉
၈။ ကျေးရွာကော်မတီဝင်များစာရင်း	၂၀
၉။ ကျေးရွာအခြေခံအချက်အလက် ပုံစံ ၀ - ၁ (PC - 1)	၂၁-၂၄
၁၀။ စီမံကိန်းစက်ဝန်းအချိန်ဇယား ပုံစံ ၀ - ၂ (PC - 2)	၂၅
၁၁။ ကျေးရွာဖွံ့ဖြိုးရေးဦးစားပေးအစီအစဉ် ပုံစံ ၀ - ၃ (PC - 3)	၂၆-၂၈
၁၂။ ကျေးရွာပထမအကြိမ် ဒုတိယအကြိမ် အစည်းအဝေးမှတ်တမ်း.....	၂၉
၁၃။ ကဏ္ဍအလိုက်အနှစ်ချုပ်ဇယား	၃၀

၁။ ကော့ကရိတ်မြို့နယ် အခြေပြမြေပုံ



၂။ တတံကူးကျေးရွာအုပ်စုအခြေပြမြေပုံ



၃။ တတံကူးကျေးရွာအုပ်စုတွင် ပါဝင်သော ကျေးရွာများစာရင်း

စဉ်	ကျေးရွာအမည်	အိမ်ထောင်စု	ကျား	မ	လူဦးရေပေါင်း
၁။	တတံကူး	၃၄	၁၀၇	၁၁၃	၂၂၀
၂။	နန်းကော်တိုး	၁၉၂	၆၃၇	၇၈၂	၁၄၁၉
၃။	ရေလည်ကုန်း	၇	၂၁	၁၇	၃၈
၄။	ရွာသစ်ကုန်း	၅၃	၁၆၈	၁၈၉	၃၅၇
၅။	အံကလော်	၄၇	၈၀	၁၂၃	၂၀၃

၄။ ကျေးရွာသမိုင်းကြောင်း နှင့် ကျေးရွာအခြေခံ အချက်အလက်များ

၄.၁။ တတံကူးကျေးရွာသမိုင်းကြောင်း

ကျော့ကရိတ်မှညီနောင်နှင့် မြဝတီမြို့သို့တောလမ်းဖြင့် သွားလာရာတွင် ချောင်းတတန်ရေတတန်ကူးပြီး သွားရောက်ရသောရွာကို တတံကူးကျေးရွာဟုအမည်တွင်ပါသည်။ (၁၂၂၂) ခုနှစ်တတံကူးကျေးရွာတွင် အိမ်ခြေပေါင်း (၁၀၀) ခန့်စုပေါင်းနေထိုင်ကြပါသည်။ ထိုအချိန်တွင် ကျေးရွာလူကြီး၏အမည်မှာ ဦးစိန်ပြည့်ဖြစ်ပါသည်။ ရွာအတွင်း ဘုန်းကြီးကျောင်းတစ်ကျောင်းရှိပြီး လူမျိုးစုများမှာ ကရင်၊ဗမာ၊ရှမ်း တိုင်းရင်းသားအချင်းချင်း စုပေါင်းနေထိုင်လျက်ရှိပါသည်။ အသက်မွေးဝမ်းကြောင်းအဖြစ်လုပ်ကိုင်သော တနိုင်တပိုင်လုပ်ငန်းများမှာ လယ်ယာ၊ ခြံနှင့် နွား၊ ဆိတ်၊ ဝက်၊ ကြက်များကိုမွေးမြူကြပါသည်။

(၁၂၈၈) ခုနှစ်တွင် အစိုးရစစ်တပ်မှဖြစ်သော တပ်ရင်း (၆) သည် တတံကူးဘုန်းတော်ကြီးကျောင်းတွင် ယာယီစခန်းချ နေထိုင်ကြပါသည်။ ထို့ကြောင့် KNU ကရင်တော်လှန်ရေးအဖွဲ့များသည် လက်နက်ကြီးများဖြင့် လှမ်းပစ်ပြီး အစိုးရတပ်ကို ဝင်ရောက်တိုက်ခိုက်ကြပါသည်။ တတံကူးကျေးရွာတွင် KNU နှင့် အစိုးရစစ်တပ်များ အချင်းချင်း တိုက်ပွဲများဖြစ်နေသောကြောင့် ရွာသူ/သားများ၏ အသက်အိုးအိမ်စည်းစိမ်များ ပျက်စီးပြီး အခြားရွာများသို့ ပြောင်းရွှေ့နေထိုင်သွားခဲ့ရပါသည်။ ထိုတိုက်ပွဲတွင် အိမ်ခြေ (၁၀၀) ကျော်ခန့် ပျက်စီးခဲ့ရပါသည်။ ထိုနေ့မှစပြီး တတံကူးကျေးရွာကြီး ပျက်စီးခဲ့ရပါသည်။

နောက်ပိုင်း (၁၃၅၀) ခုနှစ်မှစ၍ အိမ်ခြေ (၁၀) လုံးခန့်ဖြင့် ရွာသူ/သားများက ပြန်လည်နေထိုင်လာကြသည်။ နောက်ပိုင်းတွင် အိမ်ခြေများထပ်မံတိုးပွားလာပါသည်။ (၁၃၆၇) ခုနှစ် တတံကူးကျေးရွာ ဘုန်းတော်ကြီးကျောင်းတိုက်ကို ပြန်လည်ပြုပြင်တည်ဆောက်ခဲ့ပါသည်။ ယခုတွင် အိမ်ခြေပေါင်း (၃၄) လုံးဖြင့် စုပေါင်းနေထိုင်ကြပါသည်။ ရှမ်း၊ ကရင်၊ ဗမာ တိုင်းရင်းသားများစုပေါင်းနေထိုင်လျက်ရှိပါသည်။ ကိုးကွယ်သည့်ဘာသာများမှာ ဗုဒ္ဓဘာသာနှင့် ခရစ်ယာန်ဘာသာကို ကိုးကွယ်ကြပါသည်။ တတံကူးကျေးရွာ၏ အရှေ့ဘက်တွင် အာရှလမ်းမကြီးနှင့် ဒေါနတောင်တန်း၊ အနောက်ဘက်တွင် ချောင်းနှင့် ဆင်ကုန်းကျေးရွာ တည်ရှိပါသည်။ မြောက်ဘက်တွင် ပျားပင်ရွာ၊ တောင်ဘက်တွင် ရွာသစ်ကုန်းကျေးရွာ တည်ရှိပါသည်။

၄.၂။ ကျေးရွာရှိ အိမ်ခြေ၊ အိမ်ထောင်စုနှင့် လူဦးရေ

တတံကူးကျေးရွာတွင် အိမ်ထောင်စု (၃၄) စု ရှိပါသည်။ ကျေးရွာအတွင်းနေ ထိုင်သောလူဦးရေမှာ အမျိုးသား (၁၀၇)ဦး၊ အမျိုးသမီး (၁၁၃)ဦး၊ စုစုပေါင်း (၂၂၀)ဦးရှိပါသည်။ ယခုအိမ်ထောင်စုနှင့် လူဦးရေစာရင်းမှာ ၂၀၁၈ခုနှစ်၊ ဇွန်လတွင် ကောက်ထားသောစာရင်းဖြစ်ပါသည်။

၄.၃။ တိုင်းရင်းသားလူမျိုးစုများ ဦးရေ

တတံကူးကျေးရွာတွင်နေထိုင်သော တိုင်းရင်းသားလူမျိုးစုမှာ ကရင်လူမျိုးဖြစ်ပါသည်။ ကရင်လူမျိုးအိမ်ထောင်စု (၃၄) စုတွင် အမျိုးသား (၁၀၇)ဦးနှင့် အမျိုးသမီး (၁၁၃)ဦး စုစုပေါင်း (၂၂၀)ဦး ရှိပါသည်။

၄.၄။ ထိခိုက်လွယ်သောအိမ်ထောင်စုများအရေအတွက်

တတံကူးကျေးရွာကျေးရွာတွင် သက်ကြီးရွယ်အို (၆၅နှစ် နှင့် အထက်) (၁၃) ဦး၊ မသန်စွမ်း (၃) ဦးတို့ရှိပါသည်။

၄.၅။ ကျေးရွာတွင်းရှိအထောက်ပံ့ရရှိနိုင်သော အဆောက်အအုံများ

တတံကူးကျေးရွာတွင် ခရစ်ယာန်ကျောင်း (၁) ကျောင်း၊ ဘုန်းကြီးကျောင်း (၁)ကျောင်း၊ စေတီတို့ရှိပါသည်။

၄.၆။ ကျေးရွာသူ/သားများ၏ အဓိက စီးပွားရေးလုပ်ငန်းများ

ရွာသူ/သားများ၏ အဓိကစီးပွားရေးမှာ စိုက်ပျိုးရေးလုပ်ငန်းဖြစ်ပါသည်။ စိုက်ပျိုးရေးတွင် လယ်စိုက်ပျိုးလုပ်ကိုင်သူနှင့် ဥယျာဉ်စိုက်ပျိုးသူများဖြစ်ပါသည်။

၄.၇။ ကျေးရွာတွင်းပိုင်ဆိုင်မှု၊ မြေယာဧရိယာနှင့် သဘာဝသယံဇာတများ

လယ်/ယာမြေ၊ ဥယျာဉ်ခြံ၊ လက်တွန်းထွန်စက်၊ ကား၊ မော်တော်ဆိုင်ကယ်၊ အသေးစားအိမ်ဆိုင်များ၊ ထော်လာဂျီ၊ အပ်ချုပ်စက်၊ စက်တပ်လှေ၊ မြက်ရိတ်စက်၊ ရေတွင်း၊ ခိုင်းနွားတို့ရှိပါသည်။

၄.၈။ ကျေးရွာတွင်းအခြားသက်ဆိုင်သော သတင်းအချက်အလက်များ

အုပ်ချုပ်ရေးအဖွဲ့၊ ကျောင်းကော်မတီ၊ ဂေါပကအဖွဲ့၊ အိုးသူကြီးအဖွဲ့၊ သာရေး/နာရေးအဖွဲ့၊ အမျိုးသမီးရေးရာအဖွဲ့၊ လူငယ်အဖွဲ့တို့သည်ကျေးရွာတွင်းတည်ရှိသော အဖွဲ့အစည်းများဖြစ်ပါသည်။ ကျေးရွာပြင်ပရှိ အဖွဲ့အစည်းများနှင့် ဌာနများ နှင့်လည်းချိတ်ဆက်မှုရှိပါသည်။ KNU,BGF, မြို့နယ်ထွေအုပ်၊ ကျေးလက်ရုံး၊ မြို့နယ်စိုက်ပျိုးရေး၊ မြို့နယ်ပညာရေး တို့နှင့်ချိတ်ဆက်ပါသည်။

၅။ လူထုပူးပေါင်းပါဝင်သော လူမှုဆန်းစစ်ခြင်းနှင့် အကဲဖြတ်ခြင်းလုပ်ငန်းစဉ် အကျဉ်းချုပ်ဇယား

နေ့စွဲ	အသုံးပြုခဲ့သော PRA Tool များ	အစည်းအဝေးတွင် ပါဝင်ဆွေးနွေးသူများ			အဓိကဆွေးနွေးချက်များ
		ကျား	မ	ပေါင်း	
၂၉.၆.၂၀၁၉	လူမှုရေးနှင့် အရင်းအမြစ်ပြ မြေပုံ (Social & Recourse Map)	၁၀	၂၀	၃၀	စိုက်ပျိုးရေးလုပ်ငန်း၊ နိုင်ငံခြား(ထိုင်း) ရွှေ့ပြောင်း လုပ်ကိုင်သူများခြင်း။
၂၉.၆.၂၀၁၉	ရာသီခွင်ပြ - ပြက္ခဒိန် (Seasonal Calendar)	၁၀	၂၀	၃၀	မွေးမြူရေးလုပ်ငန်း၊ ဝင်ငွေနည်းပါးခြင်း၊ သောက် သုံးရေရှားပါးခြင်း၊ လမ်းပန်းဆက်သွယ်ရေး၊ ကျန်းမာရေး၊ ပွဲတော်ရက်များ။
၂၉.၆.၂၀၁၉	ဥစ္စာနေကြွယ်ဝမှုအဆင့် (Wealth Ranking)	၁၀	၂၀	၃၀	အဆင်မပြေသောအိမ်ထောင်စု (၂၇)စု၊ အလုပ် အကိုင်ရှားပါးခြင်း၊ ကျန်းမာရေး၊ ပညာရေး။
၂၉.၆.၂၀၁၉	ပင့်ကူအိမ်သုံးသပ်ခြင်း (Spider Diagram)	၁၀	၂၀	၃၀	ပညာတတ်မြောက်မှု၊ ဝင်ငွေနည်းပါးခြင်း၊ အလုပ် အကိုင်အခွင့်အလမ်းရှားပါးခြင်း၊ အမျိုးသမီးများ ဝင်ငွေရအလုပ်အကိုင်မရှိခြင်း၊ ကျန်းမာရေး။
၂၉.၆.၂၀၁၉	ပိုင်ဆိုင်မှုသုံးသပ်ခြင်း (Asset Mapping)	၁၀	၂၀	၃၀	အပ်ချုပ်စက် အမျိုးသမီးများ သုံးစွဲမှုများသည်။ လက်တွန်းထွန်စက်၊ ထော်လာဂျီ၊ မြက်ရိတ်စက်၊ စက်တပ်လှေ၊ အမျိုးသားများ သုံးစွဲမှုများသည်။ ဆိုင်ကယ်၊ ကား၊ ရေတွင်း၊ ဘုန်းကြီးကျောင်း၊ လယ်၊ နွား တို့ကို အမျိုးသား၊ အမျိုးသမီးတို့က သုံးစွဲကြသည်။
၂၉.၆.၂၀၁၉	အဖွဲ့အစည်းချိတ်ဆက်မှု (Veen Diagram)	၁၀	၂၀	၃၀	ကျေးရွာတွင်း အုပ်ချုပ်ရေးအဖွဲ့မှ ဩဇာလွှမ်းမိုး၊ ကျေးရွာပြင်ပတွင် KNU, BGF, မြို့နယ်ထွေအုပ်၊ ကျေးလက်ရုံး၊ မြို့နယ်စိုက်ပျိုးရေး၊ မြို့နယ်ပညာရေး တို့လွှမ်းမိုးမှုများသည်။

တတံကူးကျေးရွာ လူမှုရေးနှင့်အရင်းအမြစ်ပြု မြေပုံ၏ ဆွေးနွေးခြင်းနှင့် ဆန်းစစ်ခြင်း

မြို့နယ် - ကျောက်ရိတ်

ရက်စွဲ - ၂၇.၆. ၂၀၁၇

ကျေးရွာ - တတံကူး

ဒေသ - တတံကူး

လူမှုရေးအရင်းအမြစ်ပြုမြေပုံဆွေးနွေးခြင်းနှင့် ဆန်းစစ်ခြင်း

ခြင်း

- လယ်ယာများ၊ ချောင်းများ၊ တောတောင်များကို မြေပုံ ဖြီး အသက်မွေးဝမ်းကျောင်း ပြုကြသည်။
- လွန်ခဲ့သော (၅) နှစ်အတွင်း သစ်ပင်များ၊ ရေများ၊ လျှော့နည်းလာသည်။
- လယ်ယာလုပ်ငန်းကို အဓိက လုပ်ကိုင်ကြပါသည်။
- ချောင်းမှ ရေရှိသော ဂရင်းဂရင်းများမှာ သစ်၊ ကျောက် ဖြစ်သည်။ ချောင်းနားတွင် ချွန်ပျိုးကျ လုပ်ကိုင်သည်။
- ကျေးရွာတွင် မုန့်ကုတ်နှင့် ခရစ်ယာန် နှစ်မျိုးကို ကွဲပြား ခြားနား ဖွဲ့စည်းမှုပမိုက်စွာ ဂေဟစနစ်တို့ ပြုလုပ်ကြသည်။

တိုးတက်မှုအရ အရင်းအမြစ်များ

- * ဝမ်းဝန်းဆက်သွယ်ရေးကောင်းမွန်မှု (လမ်း၊ တံတား)
- * လျှပ်စစ်မီးရောင်
- * မူကြိုကျောင်းရရှိမှု
- * ရွာချင်းဆက်သွယ်ရေး၊ တံတားရရှိမှု

၆.၂။ ရာသီခွင်ပြ-ပြက္ခဒိန် (Seasonal Calendar)

တတံကူးကျေးရွာ၏ ရာသီခွင်ပြ - ပြက္ခဒိန်

ရက်စွဲ - 29.5.2019

မြို့နယ် - စကားကန်

ရာသီခွင်ပြဇယား

အမျိုးအမည်	လယ်လုပ်ငန်း	လှူပန်း	ခြံလုပ်ငန်း	ပွဲတော်ရက်	ဝေခွဲ / သွက်ခွဲ
အစောင့်	-	*	*	*	△ / △
အစောင့်	*	**	**	*	△ / △
အစောင့်	**	**	**	-	△ / △
အစောင့်	**	*	*	*	△ / △
အစောင့်	*	*	*	*	△ / △
အစောင့်	-	**	**	-	△ / △
အစောင့်	*	*	**	-	△ / △
အစောင့်	**	*	*	*	△ / △
အစောင့်	*	*	*	*	△ / △
အစောင့်	-	*	*	-	△ / △
အစောင့်	-	*	*	-	△ / △
အစောင့်	-	*	*	-	△ / △

ပေါင်းစုချက် - ၀-၂၀ ၀-၃၀

ကျေးရွာ အကျယ်အဝန်း - ၅၄၄၉ - ၀၀၀၀

တတ်ကျွမ်းရာ သိခွင့်ပြု - ပြကွဒိန် ၏ ဆွေးနွေးခြင်းနှင့် ဆန်းစစ်ခြင်း

ဖြိုးနယ်-ကော့ကရိတ်
 ၇၈၅ - 29.6. 2019

ကျေးရွာ-တာဝန်လွှဲ
 ဒုတိယ-တာဝန်လွှဲ

ရာသီဥဒပြုလုပ် (ဆွေးနွေးခြင်း၊ နှိုင်းစာ၊ ခပ်ခြင်း)

- ကျေးရွာတွင်လုပ်ကျွေးမှုကို အဓိကလုပ်ကိုင်ကြော့ဖြိုးလုပ်ကိုင်ပေးမှုကို အိမ်ထောင်စု (၃၀) ခန့် လုပ်ကိုင်ကြော့ဖြိုးမှုကို (၃၀) ခန့် လုပ်ကိုင်ကြော့ဖြိုးပါသည်။
- အမျိုးသမီး အိမ်ထောင်စု ဦးစီး (၇) အိမ်ထောင်စု ဖြစ်ပါသည်။
- ကျွမ်းကျင်မှုဖြင့် လုပ်ကိုင် တစ်နှစ်ပတ်လုံး လုပ်ကိုင် နိုင်ပါ။ လယ်၊ ကျွမ်းကျင်မှုဖြင့် တစ်နှစ်ပတ်လုံး လုပ်ကိုင် နိုင်သောအခါ ရေ၊ အား၊ လုပ် လုပ်ကိုင် ကြပါသည်။
- အစားပေးမှု၊ မဟာဗျူဟာ အိမ်ထောင်စုများသည် ကျွမ်းကျင်မှု လုပ်ကိုင် ကြပါသည်။
- တစ်ရက်လျှင် ပျမ်းမျှ ဝင်ငွေ (၄၀၀၀) ကျပ် ရရှိပါသည်။
- ငွေကြေးလုံလောက်မှု မရှိသောအခါ အိမ်ထောင်စုအဖွဲ့အစည်းဖြင့်၊ ရွေး၊ အား၊ မြင်း၊ ကြေး၊ ပျားခြင်း၊ ရှား၊ ငွေကြေး၊ ရက်စာသည်။
- အမျိုးသမီး အိမ်ထောင်စု ဦးစီး ဝင်ငွေ နှင့် အမျိုးသား မတူပါ။ အမျိုးသမီး နည်းပါသည်။ လုပ်ကိုင် ဝင်ငွေ မရပါ။
- အထက်ဖွဲ့ဝင် ကျေးရွာ ကတွင် ငွေကြေး လုံလောက်မှု မရှိပါ။ (အမျိုးသမီး)

၆.၃။ ဥစ္စာနေကြွယ်ဝမှုအဆင့်သတ်မှတ်ခြင်း (Wealth Ranking)

တတံကူးကျေးရွာ၏ ဥစ္စာနေကြွယ်ဝမှုအဆင့်သတ်မှတ်ခြင်းပြဇယား

မြို့နယ်- ကော့ကရိတ်
 ရက်စွဲ - ၂၄.၆.၁၇
 ဥစ္စာနေကြွယ်ဝမှုပြဇယား

ကျေးရွာ- တတံကူး
 ဒုင်္ဂ- တတံကူး

အဆင့်	သတ်မှတ်ချက်/ဥပမာ: ကိန်း	အိမ်ထောင်စု အရေအတွက်	ရာခိုင်နှုန်း
အဆင့်မြင့်ဆုံးအိမ်ထောင်စု	တိုက်အိမ်၊ လယ်၊ ဈေးအတတ်၊ ရော်ဘာခြံ၊ ကား၊ ဆိုင်ကယ်၊ နွား	၇	၁၇%
အလယ်အလတ်အိမ်ထောင်စု	ပျဉ်အိမ်၊ လယ်၊ ဈေးအတတ်၊ ဆိုင်ကယ်၊ နွား၊ ဝက်	၂၉	၇၀%
အဆင့်မမြင့်ဆုံးအိမ်ထောင်စု	ဝါး၊ အိမ်၊ ထန်အိုး၊ လှေကပ်၊ ဘီ	၅	၁၃%

ပေါင်းစုစေ့စွဲ: ၁၇- ၈- ၁၀
 ၆- ၂၀
 ၆- ၃၀

တတံကူးကျေးရွာ ဥစ္စာခန့်ကြယ်ဝမှုအဆင့်သတ်မှတ်ခြင်း၏ ဆွေးနွေးခြင်းနှင့် ဆန်းစစ်ခြင်း

မြို့နယ်-တောကရီး
ရက်စွဲ - ၂၄.၆.၂၀၁၄

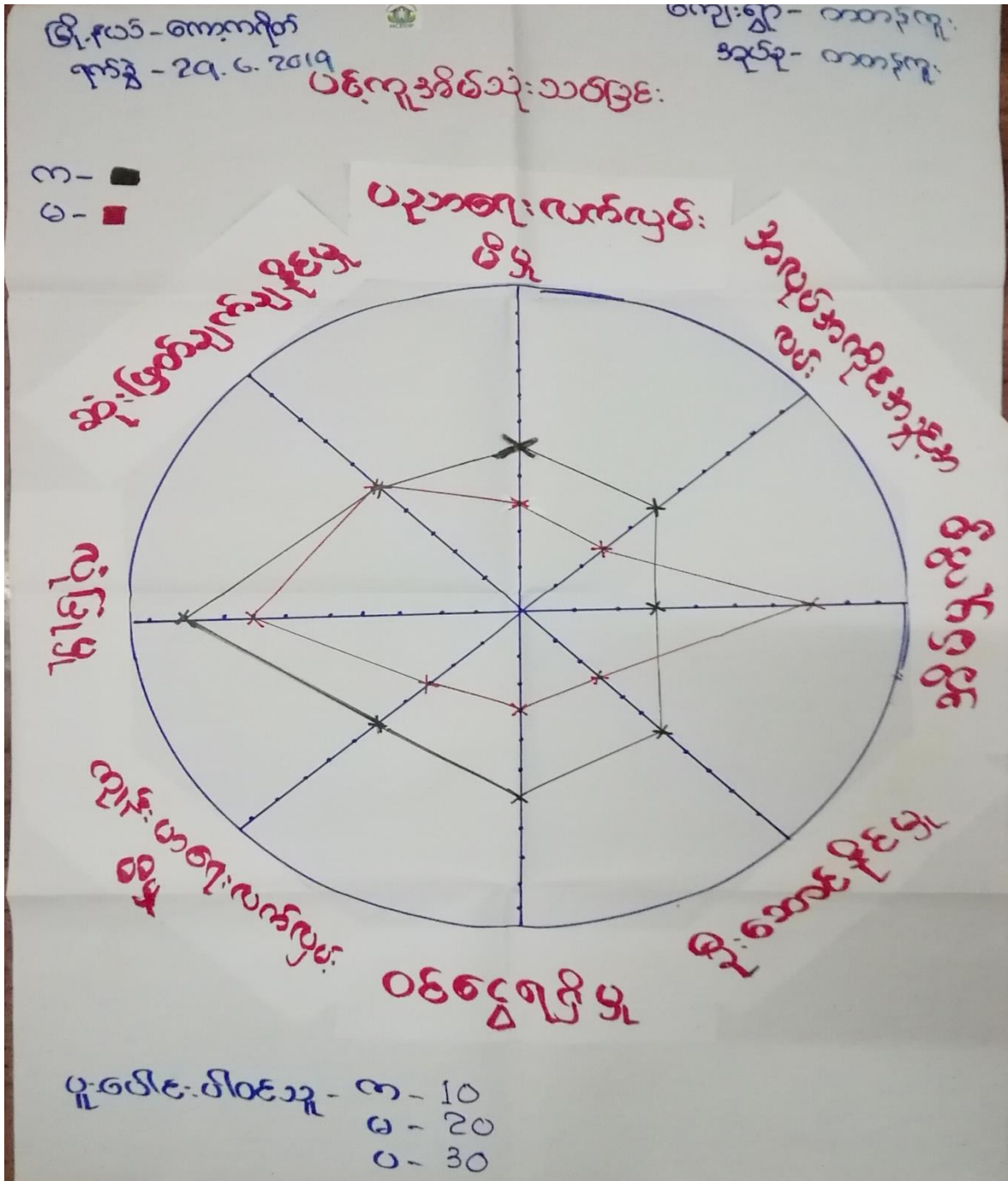
ကျေးရွာ-တတံကူး
အုပ်စု- တတံကူး

ဥစ္စာခန့်ကြယ်ဝမှုပြုစေရန် (ဆွေးနွေးခြင်း နှင့် ဆန်းစစ်ခြင်း)

- ကျေးရွာတွင် ဆင်းရဲ နွမ်းပါးသော အိမ်ထောင်စု (၅) နှိပါသည်။
- ဆင်းရဲ နွမ်းပါးသည် အကြောင်း အရင်းမှာ အလုပ်အကိုင် မရှိခြင်း၊ ပုံမှန်ဝင်ငွေ မရှိခြင်း၊ နေ့စား အလုပ် မြင်သာ အသက်မွေးဝမ်းကျောင်း မြင်ရခြင်း ဖြစ်သည်။
- အစီအစဉ်ရေးဆွဲရာတွင် ဆင်းရဲ နွမ်းပါးသူများ၏ အားလပ်ချိန်တွင် သူတို့ရေးသားတင်ပြ လိုသော အကြောင်းအရာများကို အလေးထားသုံးစွဲပေးခြင်း။
- စိတ်ဓါတ် အကောင်းအထည် ဖော်ရာတွင် နွမ်းပါးသူများကို ပူးပေါင်းပါဝင် စောင့်ရှောက်ခြင်းဖြင့် ဖြစ်စေရန် ရည်ရွယ်ချက်ဖြင့် ဆောင်ရွက်ပါသည်။

၆.၄။ ကျား-မ ပင့်ကူအိမ်သုံးသပ်ခြင်း (Spider Diagram)

တတံကျားကျေးရွာ၏ ပင့်ကူအိမ်သုံးသပ်ခြင်း ပုံစံ



တတိယကျေးရွာ ပင့်ကူအိမ်သုံးသတ်ဖြင့်၏ ဆွေးနွေးခြင်းနှင့် ဆန်းစစ်ခြင်း

မြို့နယ်-ကျေးကုတ်

ခုနှစ် - ၂၀၁၆ - ၂၀၁၇

ကျေးရွာ-တာဝန်လူ

အုပ်စု-တာဝန်လူ

ပဋိပက္ခအခါအခါသုံးသပ်ခြင်းဆွေးနွေးခြင်းနှင့်ဆန်းစစ်ခြင်း

- အမျိုးသမီးများ၏ ဦးတောင့်နှစ်ဖျား၊ ဝေငွေရရှိမှု၊
ပညာရေး၊ ကလောင်ကိုင်ခက်ခဲမှု၊ ကလေး၊ ယုံကြည်မှုစို့မှာ
အမျိုးသားများထက် အားနည်းနေသည်ကို တွေ့ရပါ
သည်။

- အမျိုးသမီးများသည် ဝေငွေရသော ကလောင်ကိုင်များပါ
ပြီး အိမ်မှုကိစ္စများနေခြင်း၊ ပညာရေးအားနည်းခြင်း
ကြောင့် မပြောရဲ မဆိုရဲ ဖြစ်နေတတ်ပါသည်။

- ကျေးရွာတွင် အမျိုးသမီးများက ဆွေးနွေးသည့်
တန်း၊ အိမ်တွင်းပညာတန်း၊ စိုက်ပျိုးရေးမွေးမြူရေး
သင်တန်းများပေးခြင်း၊ လုပ်ကားခတန်းတူပေးခြင်းဖြင့်
ဖွံ့ဖြိုးရေးလုပ်ငန်းများတွင် အမျိုးသမီးများကို ထက်
တွဲတော်တောင်းခြင်းဖြင့် ကူညီနိုင်မည်။

၆.၅။ ပိုင်ဆိုင်မှုသုံးသပ်ခြင်း (Asset Mapping)

တတံကူးကျေးရွာ၏ ပိုင်ဆိုင်မှုသုံးသပ်ခြင်း ပြဇယား

မြို့နယ်-ကျေးကုန်း
 ၅၇၇ - ၂၅. ၆. ၂၀၁၇

ပြိုင်ဆိုင်မှုသုံးသပ်ခြင်း

ကျေးရွာ- တတံကူး
 ဒေသ- တတံကူး

အရှင်အဖြစ် သုံးစွဲသူ			အရှင်အဖြစ် ထိန်းချုပ်သူ		
က	မ	က+မ	က	မ	က+မ
လက်ထွန်းထွန်း စက် - သစ်ဖြတ်စက် - ဖြတ်ရိတ်စက်	- အယ်ချုပ်စက်	- ချောင်းရေ - နွား၊ မိတ် - ငြက်၊ ဝက်၊ ဘဲ - စက်ဘီး - ဆိုင်ကယ် - ဖုန်း - တီဇီ - စာလောင်း - ရေတွင်း - တုံကင် - ကား - လမ်း - တံတား	- လက်ထွန်းထွန်း စက် - သစ်ဖြတ်စက် - ဖြတ်ရိတ်စက် - စက်ဘီး - ဆိုင်ကယ် - ဖုန်း - တီဇီ - စာလောင်း - တုံကင် - ရေတွင်း - ကား	- အယ်ချုပ်စက်	- ချောင်းရေ - နွား၊ မိတ် - ငြက်၊ ဝက်၊ ဘဲ - လမ်း - တံတား
- ပါဝင်ဆွေးနွေးသူ - က - 10 မ - 20 ဝ - 30					

တတံကူးကျေးရွာ ပိုင်ဆိုင်မှုသုံးသပ်ခြင်းပြဇယား၏ ဆွေးနွေးခြင်းနှင့် ဆန်းစစ်ခြင်း

မြို့နယ် - ကော့ကရိတ်
 ရက်စွဲ - ၂၄.၆.၂၀၁၄


ကျေးရွာ တစ်ခုလုံး
 ဒုတိယ - တစ်ခုလုံး

ပိုင်ဆိုင်မှုပုံစံ သတ်မှတ်ခြင်း (ဆွေးနွေးခြင်း၊ နှစ်ဆန်းစစ်ခြင်း)

- အမျိုးသား အသုံးပြုရန် အရင်းအမြစ်မှာ ယက်တွန်းထွန်းထွန်း၊ သစ်ခြောက်၊ ခြောက်လိပ်ထက် တို့ဖြင့် ဖြစ်ပါသည်။
- အမျိုးသမီး အသုံးပြုရန် အရင်းအမြစ်မှာ အင်္ဂလိပ်စာ စက်တစ်ခု စသည် သာရှိပါသည်။
- အမျိုးသား နှင့် အမျိုးသမီး နှစ်ဦးစလုံး ကသုံးပြုရန် အရင်းအမြစ်မှာ ရွှေစာရင်းစာ၊ ဆိုင်ကပ် ယက်ထိုး၊ အိမ်မွေးတိရစ္ဆာန်များ၊ ယက်၊ တံတား စသည်တို့ကို အတူတကွ ကသုံးပြု ဖြစ်ပါသည်။
- အရင်းအမြစ်များကို အမျိုးသားများသာ အဓိက ထိန်းချုပ်သည်။ ဗြဟ္မစာရင်းစာ၊ ခြောက်လိပ်ထက် စာရင်းများကို အမျိုးသားများသာ အဓိက ထိန်းချုပ်ထားသည်။
- အမျိုးသမီးများက အရင်းအမြစ်များကို သုံးပြီး အမျိုးသားများက ထိန်းချုပ်လျှင် အနည်းငယ် အရင်းအမြစ်မှာ ဖွဲ့စည်းပုံစံ ပြောင်းလဲ ဖြစ်နိုင်ပါသည်။

၆.၆။ အဖွဲ့အစည်းချိတ်ဆက်မှုပုံစံ (Venn diagram)

တတံကူးကျေးရွာ၏ အဖွဲ့အစည်းချိတ်ဆက်မှုဇယားပြပုံ



တတံကူးကျေးရွာ အဖွဲ့အစည်းချိတ်ဆက်မှုဇယား၏ ဆွေးနွေးခြင်းနှင့် ဆန်းစစ်ခြင်း

မြို့နယ်-ကျေးကန်
ရက်စွဲ - ၂၅.၆.၂၀၁၇

ကျေးရွာ - တာဝန်ကျေး
အုပ်စု - တာဝန်ကျေး

အဖွဲ့အစည်း ချိတ်ဆက်မှု (မင်းပုံခံ) ဆွေးနွေးခြင်း နှင့် ဆန်းစစ်ခြင်း

- ကျေးရွာတွင် အုပ်ချုပ်ရေး ဌာန သည် အဖွဲ့အစည်း ထိုင် နှင့် ချိတ်ဆက်မှု ရှိပါသည်။
- ကျေးရွာလူထုသည် အလှူအတန်း မြို့လုပ်ရာတွင် အိုးသူ ဖြိုး အဖွဲ့ နှင့် ချိတ်ဆက်ရပါသည်။
- အမျိုးသမီး ရေးရာ အဖွဲ့သည် **KNU** နှင့် ချိတ်ဆက်ရပါ သည်။
- ကျေးရွာ လူထုများသည် စိတ်ပိုင်းရေးရာ ရေးရာ တို့ နှင့် ချိတ် ဆက်ရပါသည်။
- စီမံကိန်း ထုတ်ငှား အကောင်အထည်ဖော် ပြုစု ကျေးဇူး ရုံး နှင့် ချိတ် ဆက်ရပါသည်။

၇။ ကော်မတီဝင်များရွေးချယ်ခြင်းနှင့်ကျေးရွာဖွံ့ဖြိုးရေးအစီအစဉ်ဆောင်ရွက်မှု မှတ်တမ်းဓါတ်ပုံ



၈။ ကျေးရွာကော်မတီဝင်များစာရင်း

စဉ်	အမည်	ကျား	မ	ရာထူး / တာဝန်
ကျေးရွာစီမံကိန်းအထောက်အကူပြု ကော်မတီ				
၁။	ဦးလွန်းကြည်	ကျား		ဥက္ကဋ္ဌ
၂။	ဒေါ်လှထွေး		မ	ဥက္ကဋ္ဌ
ဝယ်ယူရေးဆပ်ကော်မတီ				
၁။	ဒေါ်ခင်ဦး		မ	ခေါင်းဆောင်
၂။	ဒေါ်မုစေး		မ	အဖွဲ့ဝင်
၃။	ဦးဩဂုတ်မူး	ကျား		အဖွဲ့ဝင်
ကျေးရွာငွေစာရင်းကိုင်				
၁။	ဒေါ်ယဉ်ယဉ်ဌေး		မ	
စောင့်ကြည့်ကြီးကြပ်ရေးဆပ်ကော်မတီ				
၁။	ဦးစောဂျိမ်းစ်	ကျား		ခေါင်းဆောင်
၂။	ဒေါ်မုသော်သော်		မ	အဖွဲ့ဝင်
၃။				
လုပ်ငန်းလည်ပတ် ပြုပြင်ထိန်းသိမ်းရေး ဆပ်ကော်မတီ				
၁။	ဒေါ်နှင်းရီ		မ	ခေါင်းဆောင်
၂။	ဦးဖကလော	ကျား		အဖွဲ့ဝင်
၃။	ဒေါ်သေးသေး		မ	အဖွဲ့ဝင်
ဝေဖန်အကြံပြု တိုင်ကြားဖြေရှင်းရေး ကိုယ်စားလှယ်				
၁။	ဦးသန်းထိုက်	ကျား		
၂။	ဒေါ်မုစီ		မ	
ကျေးရွာစေတနာ့ဝန်ထမ်းများ				
၁။	ဦးသောင်းစိန်	ကျား		
၂။	ဒေါ်နှင်းနှင်းလှိုင်		မ	

၉။ ကျေးရွာအခြေခံအချက်အလက် ပုံစံ ၈ - ၁ (PC - 1)

ပုံစံ - ၈ - ၁ ကျေးရွာအခြေခံအချက်အလက်များ (Form PC 1)

လမ်းညွှန်ချက်: ကျေးရွာတစ်ရွာသို့ ပထမဆုံးမိတ်ဆက်ခန်းသွားရောက်သောအခါ လူထုစည်းရုံးရေးမှူးသည် ကျေးရွာခေါင်းဆောင်များအားကျေးရွာအချက်အလက်များကိုမေတ္တာရပ်ခံ၍တောင်းခံရသည်။ ဤအချက်အလက်များကိုစီမံကိန်းမိတ်ဆက်အစည်းဝေးမတိုင်မီတောင်းခံရမည်။ စီမံကိန်းမိတ်ဆက်အစည်းဝေးတွင် လူထုစည်းရုံးရေးမှူးသည် ဤအချက်အလက်များအား စစ်ဆေးပြီး မှန်ကန်အောင်ပြုလုပ်ရမည်။ ပြီးနောက်တွင် လူထုစည်းရုံးရေးမှူးမှ သတင်းအချက်အလက်ထဲသို့ Tablets မှ တဆင့် ဖြည့်သွင်းရမည်။

ကျေးရွာခေါင်းဆောင် အမည် ဦးဝဇ္ဇာ ၈၈၆	ကျေးရွာခေါင်းဆောင်၏ ဖုန်းနံပါတ် ၀၅ ၇၇၁၀၆၈၄၅၄	လူထုစည်းရုံးရေးမှူး၏အမည် ဝဇ္ဇာ သင်း သင်း ဖြိုး
ပြည်နယ်/တိုင်းဒေသကြီး ဧရာဝတီ	မြို့နယ် ကျောက်ရိတ်	ကျေးရွာအုပ်စု တောဒီးလွှဲ
	ကျေးရွာ တောဒီးလွှဲ	

တ။ လူဦးရေ

လူမျိုးစု	အိမ်ထောင်စုအရေအတွက်	ကိုးကွယ်သည့်ဘာသာ	အိမ်ထောင်စုအရေအတွက်
လူမျိုးစု (၁) မြန်မာလူမျိုး	34	ဘာသာ(၁) မြန်မာ	25
လူမျိုးစု (၂) မြန်မာလူမျိုး		ဘာသာ(၂) မြန်မာ	9
လူမျိုးစု (၃) -----		ဘာသာ(၃) -----	
လူမျိုးစု -----		ဘာသာ -----	
အခြား			
	အရေအတွက်		
မသန်စွမ်းသူများ	3		
သက်ကြီးရွယ်အိုများ (၆၅ နှစ် နှင့် အထက်)	13		
စစ်ဘေးရှောင်			

	အမျိုးသား(အရေအတွက်)	အမျိုးသမီး(အရေအတွက်)	စုစုပေါင်းအရေအတွက်
လူဦးရေ			
လူမျိုးစု (၁) မြန်မာလူ	107	113	220
လူမျိုးစု (၂) -----			
လူမျိုးစု (၃) -----			
အခြား			
အိမ်ထောင်ဦးစီး	29	5	34

(ခ) အခြေခံအဆောက်အအုံ အသုံးအဆောင်များ

စာသင်ကျောင်း	အမှတ် ခြံမပါ	ကျန်းမာရေး	အမှတ် ခြံမပါ	ဘာသာရေးအဆောက် အအုံများ	အမှတ် ခြံမပါ
အထက်တန်းကျောင်း	<input type="checkbox"/>	ဆေးရုံ	<input type="checkbox"/>	ဓေတီ	<input checked="" type="checkbox"/>
အလယ်တန်းကျောင်း	<input type="checkbox"/>	ကျန်းမာရေးဌာန	<input type="checkbox"/>	ဘုန်းကြီးကျောင်း	<input checked="" type="checkbox"/>
မူလတန်းကျောင်း	<input type="checkbox"/>	ကျန်းမာရေးဌာနခွဲ	<input type="checkbox"/>	ဟိန္ဒူဘုရားကျောင်း	<input type="checkbox"/>
မူကြိုကျောင်း	<input type="checkbox"/>	ဆေးပေးခန်း	<input type="checkbox"/>	ခရစ်ယာန်ကျောင်း	<input checked="" type="checkbox"/>
အခြား	<input type="checkbox"/>	အခြား	<input type="checkbox"/>	ဗလီ	<input type="checkbox"/>
				အခြား	<input type="checkbox"/>
မှတ်ချက်		မှတ်ချက်		မှတ်ချက်	

(ဂ) ကျွမ်းကျင်သူများမှတ်တမ်း (ကျေးရွာတွင်နေထိုင်သော သို့မဟုတ် တခြားရွာမှလာရောက်သောကျွမ်းကျင်သူများ)

	(၁) စာသင်ကျောင်း		(၂) ကျန်းမာရေး			(၃) လက်မှုပညာရှင်		
	ရွာတွင်နေထိုင်သူ	အခြားရွာမှလာသူ		ရွာတွင်နေထိုင်သူ	အခြားရွာမှလာသူ		ရွာတွင်နေထိုင်သူ	အခြားရွာမှလာသူ
မှလတန်းပြဆရာ/မ	<input type="checkbox"/>	<input type="checkbox"/>	ဆရာဝန်	<input type="checkbox"/>	<input type="checkbox"/>	လက်သမား	<input type="checkbox"/>	<input checked="" type="checkbox"/>
အထက်တန်းပြဆရာ/မ	<input type="checkbox"/>	<input type="checkbox"/>	လက်ထောက်ကျန်းမာရေးမှူး	<input type="checkbox"/>	<input type="checkbox"/>	ယန်းရုံ	<input type="checkbox"/>	<input checked="" type="checkbox"/>
အလယ်တန်းပြဆရာ/မ	<input type="checkbox"/>	<input type="checkbox"/>	အမျိုးသမီးကျန်းမာရေးဆရာမ	<input checked="" type="checkbox"/>	<input type="checkbox"/>	လျှပ်စစ်ကျွမ်းကျင်ပီးသမား	<input type="checkbox"/>	<input type="checkbox"/>
မူကြံဆရာ/မ	<input type="checkbox"/>	<input type="checkbox"/>	သားစွားဆရာမ	<input type="checkbox"/>	<input type="checkbox"/>	ရေပိုက်သွယ်သူ	<input type="checkbox"/>	<input type="checkbox"/>
အခြား	<input type="checkbox"/>	<input type="checkbox"/>	ပြည်သူ့ကျန်းမာရေးလုပ်သား	<input type="checkbox"/>	<input type="checkbox"/>	စက်ပြင်ဆရာ	<input type="checkbox"/>	<input type="checkbox"/>
မှတ်ချက်			မှတ်ချက်			မှတ်ချက်		

(ဃ) ကျေးရွာသို့ ရောက်ရှိနိုင်သည့်လမ်းအခြေအနေ / ကျေးရွာတစ်ရွာသည် ၎င်း၏ကျေးရွာအုပ်စုနှင့် ဆက်သွယ်ထားသော လမ်းအခြေအနေ (အောက်ပါတို့ကိုပိုင်းပါ)

- ကျောက်ကြမ်းလမ်း ကတ္တရာလမ်း ကွန်ကရစ်လမ်း မော်တော်ဆိုင်ကယ်လမ်း
- ကျောက်စင်းလမ်း မြေသားလမ်း လူသွားလမ်း အခြား _____

(င) ကျေးရွာဖွံ့ဖြိုးမှုစီမံချက်

ပိုင်းပါ

- (၁) လူထုတက်ပြန်ပံ့ပိုးမှုစီမံခန့်ခွဲမှု ဤကျေးရွာတွင်ကျေးရွာဖွံ့ဖြိုးမှု စီမံချက်ရှိပါသလား? ရှိပါသည် (မှန်/မသိ)
- (၂) ရှိပါလျှင် ဤစီမံချက်ကို မည်သည့် ရက်တွင်ပြင်ဆင်ခဲ့ပါသနည်း? နှစ် _____ / မသိ
- (၃) ဤစီမံချက်ကို ခြုံငုံဖော်ပြချက်အတိုင်းပြုခဲ့ပါသလား? ပြုခဲ့ပါသည်/မပြုခဲ့ပါ / မသိ

(၈) ခရီးအကွာအဝေး

(၁) ဤကျေးရွာ၏ပဟိုမှ၎င်းကျေးရွာအုပ်စု၏ပဟိုအထိခရီးမိုင်မည်မျှကွာဝေးသနည်း? မိုင်-----/မသိပါ

(၂) ဤကျေးရွာမှ ၎င်းကျေးရွာအုပ်စုပဟိုအထိသွားလာရာတွင်ကြာမြင့်သည့်အချိန်။

ခြောက်သွေ့ရာသီတွင်ကြာချိန်-----ထော်လာရီ/မော်တော်ဆိုင်ကယ်/ခြေလျင်/လား/မော်တော်ဘုတ်/
အခြား-----

မိုးရာသီတွင်ကြာချိန်-----ထော်လာရီ/မော်တော်ဆိုင်ကယ်/ခြေလျင်/လား/မော်တော်ဘုတ်/
အခြား-----

(ဆ) ပတ်ဝန်းကျင်ဆိုင်ရာသဘာဝဘေးအန္တရာယ်

ဤကျေးရွာတွင်ကြော်ခြင်းကဲ့သို့ သဘာဝဘေးအန္တရာယ်ကျရောက်ဖူးခြင်း ရှိပါသလား။

မရှိပါ ရှိပါသည် ရှိလျှင်ဖော်ပြပါ-----

(ဇ) ကျေးရွာတွင် ဇွဲစည်းထားသော အဖွဲ့အစည်းများ

လူထုပဟိုပြုစီမံကိန်းမတိုင်မီ ဤကျေးရွာတွင် ကျေးရွာဖွံ့ဖြိုးရေးအတွက် အစိုးရ(သို့) ရွာသားများကိုယ်တိုင်(သို့) စီမံကိန်းတစ်ခုခုမှ ဇွဲစည်းထားသည့် အဖွဲ့အစည်းများရှိပါသလား။

(၁) -----

(၂) -----

(ဈ) အထွေထွေအုပ်ချုပ်ရေး ဦးစီးဌာန (GAD) မှ မှတ်တမ်းတင်ထားခြင်း

ဤကျေးရွာသည် အထွေထွေအုပ်ချုပ်ရေး ဦးစီးဌာန (GAD) မှ မှတ်တမ်းတင်ထားမှု ရှိပါသလား။

မရှိပါ ရှိပါသည်

ကျေးရွာခေါင်းဆောင်

အမည် ဦးဝင်းကျော်

လက်မှတ်

နေ့စွဲ 18. 6. 2019

လူထုစည်းရုံးရေးမှူး

အမည် နော်သင်းသင်းဖြိုး

လက်မှတ်

နေ့စွဲ 18. 6. 2019

၁၀။ စီမံကိန်းစက်ဝန်းအချိန်ဇယား ပုံစံ ၈ - ၂ (PC - 2)

ပုံစံ - ၈ - ၂ - စီမံကိန်းစက်ဝန်းအချိန်ဇယား (PC 2)

လမ်းညွှန်ချက်။

သတ်ဆိုင်ရာလူထုပညာရှင်များ/လက်ထောက်နည်းပညာများမှစီမံကိန်းစက်ဝန်းအဆင့်တစ်ခုပြီးစီးတိုင်ကျေးရွာနှင့် ကျေးရွာအုပ်စုအတွက်ကျိတ်စက်ဖြည့်သွင်းရမည်။

စည်ရုံးရေးမှူး/လက်ထောက်နည်းပညာရေးမှူးဝန်ထမ်း အမည် - **ရှော်အင်း သင်းဖြိုး ၊ ဦးကောင့်ဦးဝင်း**

နေ့စွဲ

စက်ဝန်းအားအမှတ်ခြစ်ပါ စက်ဝန်း(၁) မဟုတ်စက်ဝန်း(၂) စက်ဝန်း(၃)
 စက်ဝန်း (၄)

ဖြည့်နယ်/တိုင်း - **ကုရှင်** မြို့နယ် - **ကော့ကရိတ်** ကျေးရွာအုပ်စု - **တာရှင်လှ** ကျေးရွာ - **တာရှင်လှ + ကျလည် လှိုင်**

စီမံကိန်းအဆင့်များ	နေ့စွဲ		အစည်းအဝေးတင်ရောက်သည့်အရေအတွက်					အိမ်ထောင်စု ပေါင်း	အိမ်ထောင်စု %
	စတင်သည့် နေ့	ပြီးဆုံးသည့် နေ့	အချိန်အရ အတွက်	အချိန်အရ အတွက်	အိမ်ထောင်စု အရ အတွက်	လူရုံးစုတက်ရောက်သူ အရေအတွက် နှင့် လူရုံးစုအမည်	အိမ်ထောင်စု ပေါင်း		
၁။ ကျေးရွာစီမံကိန်း စိတ်ဆက်အစည်းအဝေး	29.6.19	29.6.19	10	20	30	30 - စီတာ (ကျေး)	34	88-24%	
၂။ ကျေးရွာစွဲ၊ ဖြိုးရေး၊ စီမံချက်ရေးဆွဲခြင်း အစည်းအဝေး	29.6.19	29.6.19	10	20	30	30 - စီတာ (ကျေး)	34	88-24%	
၃။ ကျေးရွာအုပ်စုလုပ်ငန်းဆိုင်ရာစီမံကိန်းချိတ်စက်ချသည့် အစည်းအဝေး	2.5.19	2.5.19	12	11	23	19 - စီတာ (ကျေး) 3 - မဟု 1 - ၅၆	-	-	

၁၃။ ကဏ္ဍအလိုက်အနှစ်ချုပ်ဖော်ပြချက်

(ကဏ္ဍအလိုက် အနှစ်ချုပ် - ကဏ္ဍအလိုက်)

ကဏ္ဍအလိုက် လုပ်ငန်းချုပ်ဖော်ပြချက်

ကဏ္ဍ	စဉ်	လုပ်ငန်းအမျိုးအစား	အဆိုပြုသူ(အမှန်ဖြစ်ရန်)			ခုနှစ်	ထောက်ပံ့မည့်အဖွဲ့အစည်း (သို့)ဌာန	မှတ်ချက်
			ကျား	မ	ကျား+မ			
အခြေခံအဆောက်အအုံကဏ္ဍ (လမ်း/တံတား/ရေရရှိရေး/မီးလောင်ရေး)	၁	ဦးညွှန်းစိန်၊ ဘက်လမ်း၊ ရွှေကျေး အထူးအဖွဲ့၊ နေပြည်တော်			၂	၂၀၁၉		
	၂	ဦးတင်၊ လမ်း၊ ရွှေကျေး			၂	၂၀၁၉	NCD	
	၃	ဦးအောင်၊ ဘက်လမ်း၊ ရွှေကျေး အထူးအဖွဲ့၊ ရေကန်အဖွဲ့			၂	၂၀၁၉		
	၄	တံတား၊ နေပြည်တော်		၂		၂၀၁၉		
	၅	ကျေးရွာအုပ်စု၊ ရွှေကျေး			၂	၂၀၁၉		
လူမှုဝန်ထမ်း/ကျေးမိသားစု ဆိုင်ရာအဆောက်အအုံကဏ္ဍ အခြေခံအဆောက်အအုံ	၁	ကျေးရွာအုပ်စု၊ စော-မင်းအဖွဲ့		၂		၂၀၁၉		
	၂	ကျေးရွာအုပ်စု၊ ဘက်လမ်း၊ ရွှေကျေး အထူးအဖွဲ့		၂		၂၀၁၉		
	၃	ကျေးရွာအုပ်စု၊ ရွှေကျေး		၂		၂၀၁၉		
	၄	ကျေးရွာအုပ်စု၊ ရွှေကျေး	၂			၂၀၁၉		
	၅							
သက်တောထိန်းသိမ်းရေးကဏ္ဍ (ပျက်စီးနေသော/ပျက်စီးနေသော သစ်တော အဆောက်အအုံများ အခြေခံအဆောက်အအုံ)	၁	ဦးအောင်၊ ဘက်လမ်း၊ ရွှေကျေး အထူးအဖွဲ့၊ နေပြည်တော်			၂	၂၀၁၉		
	၂	ကျေးရွာအုပ်စု၊ ဘက်လမ်း၊ ရွှေကျေး အထူးအဖွဲ့		၂		၂၀၁၉		
	၃							
	၄							
	၅							
သစ်တောထိန်းသိမ်းရေးကဏ္ဍ (ပျက်စီးနေသော/ပျက်စီးနေသော သစ်တော အဆောက်အအုံများ အခြေခံအဆောက်အအုံ)	၁							
	၂							
	၃							
	၄							
	၅							
အခြေခံအဆောက်အအုံကဏ္ဍ (လမ်း/တံတား/ရေရရှိရေး/မီးလောင်ရေး)	၁	ကျေးရွာအုပ်စု၊ စော-မင်းအဖွဲ့		၂		၂၀၁၉		
	၂	ကျေးရွာအုပ်စု၊ ဘက်လမ်း၊ ရွှေကျေး အထူးအဖွဲ့		၂		၂၀၁၉		
	၃							
	၄							
	၅							