

ပြည်ထောင်စုမြန်မာနိုင်ငံတော်အစိုးရ
စိုက်ပျိုးရေး၊ မွေးမြူရေးနှင့် ဆည်မြောင်းဝန်ကြီးဌာန
ကျေးလက်ဒေသဖွံ့ဖြိုးတိုးတက်ရေးဦးစီးဌာန
သဲကုန်းမြို့နယ်

လူထုပုဂ္ဂိုလ်ပြုစီမံကိန်း



ကျေးရွာဖွံ့ဖြိုးရေးအစီအစဉ်

Village Development Plan (VDP)

တလင်းခုံကျေးရွာ၊ လက်ပံလုံးလှအုပ်စု

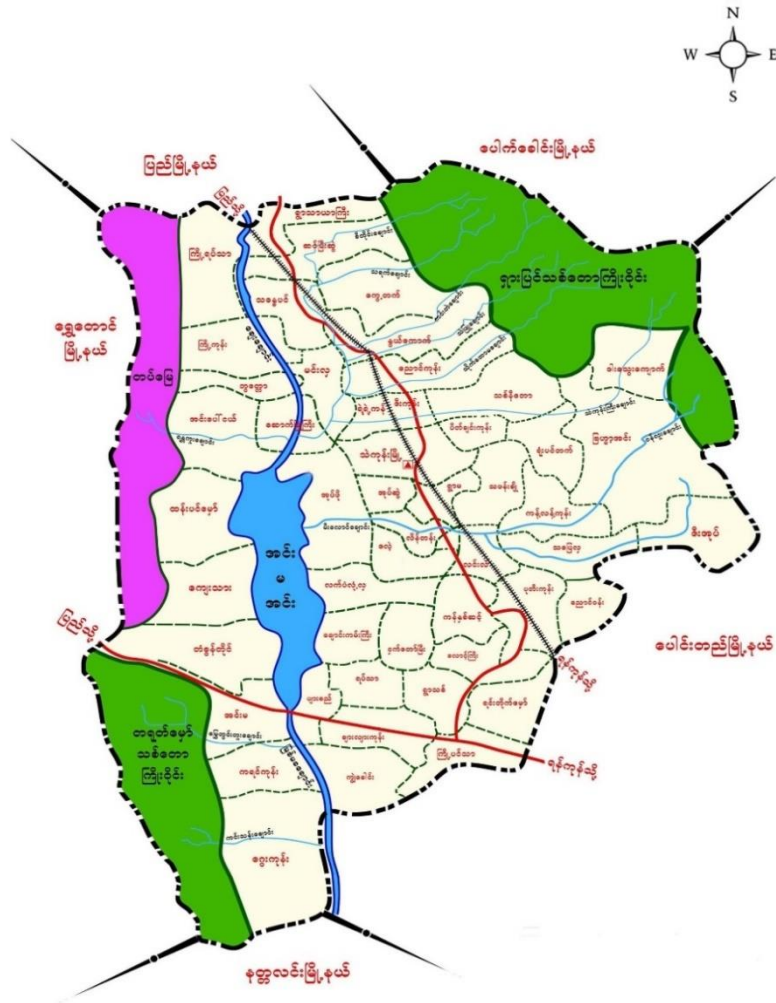
ဒုတိယနှစ်စက်ဝန်း၊ ဆဋ္ဌမနှစ်

မာတိကာအညွှန်း

စဉ်။	အကြောင်းအရာ	စာမျက်နှာ
၁။	ကျေးရွာအကြောင်းဖော်ပြချက်နှင့် ကျေးရွာအခြေခံအချက်အလက်	၀၃-၀၅
	၁.၁။ မြို့နယ်ပြမြေပုံ	
	၁.၂။ ကျေးရွာမြေပုံ	
	၁.၃။ အုပ်စုတွင်ပါဝင်သော ကျေးရွာစာရင်းများ	
	၁.၄။ ကျေးရွာသမိုင်းကြောင်းရာဇဝင်	
၂။	PSA/PRA လုပ်ငန်းစဉ်အနှစ်ချုပ်	၀၆-၁၂
	၂.၁။ လူမှုရေးအရင်းမြစ်ပြမြေပုံ ဆွေးနွေးချက်နှင့် ဆန်းစစ်ချက်	
	၂.၂။ ဥစ္စာဓန ကြွယ်ဝမှုအဆင့်သတ်မှတ်ခြင်း ဆွေးနွေးချက်နှင့် ဆန်းစစ်ချက်	
	၂.၃။ ကျား၊မ အရင်းအမြစ် အသုံးပြုမှု၊ ထိန်းချုပ်မှု ဆွေးနွေးချက်နှင့် ဆန်းစစ်ချက်	
	၂.၄။ ရာသီခွင်ပြ ပြက္ခဒိန် ဆွေးနွေးချက်နှင့် ဆန်းစစ်ချက်	
	၂.၅။ ကျား၊မ ပင့်ကူအိမ်သုံးသပ်ခြင်း ဆွေးနွေးချက်နှင့် ဆန်းစစ်ချက်	
	၂.၆။ အဖွဲ့အစည်းအချိတ်ဆက်ပြ ဗင်းပုံစံသုံးသပ်ခြင်း၊ ဆွေးနွေးချက်နှင့် ဆန်းစစ်ချက်	
၃။	ဖောင်ပုံစံများ	၁၃-၂၆
	၃.၁။ ပုံစံ-၁။ ကျေးရွာအခြေခံအချက်အလက်များ(ပထမနှစ်စက်ဝန်း)	
	၃.၂။ ပုံစံ-၂။ စီမံကိန်းစက်ဝန်းအချိန်ဇယား(ပထမနှစ်စက်ဝန်း)	
	၃.၃။ ပုံစံ-၃။ ကျေးရွာဖွံ့ဖြိုးရေးဦးစားပေးအစီအစဉ်(ပထမနှစ်စက်ဝန်း)	
	၃.၄။ ပုံစံ-၁။ ကျေးရွာအခြေခံအချက်အလက်များ(ဒုတိယနှစ်စက်ဝန်း)	
	၃.၅။ ပုံစံ-၂။ စီမံကိန်းစက်ဝန်းအချိန်ဇယား(ဒုတိယနှစ်စက်ဝန်း)	
	၃.၆။ ပုံစံ-၃။ ကျေးရွာဖွံ့ဖြိုးရေးဦးစားပေးအစီအစဉ်(ဒုတိယနှစ်စက်ဝန်း)	
၄။	ကျေးရွာစီမံကိန်းအထောက်အကူပြု ကော်မတီဝင်များစာရင်း	၂၇
၅။	ကျေးရွာအစည်းအဝေးမှတ်တမ်းများ	၂၈-၃၀
၆။	ကဏ္ဍအလိုက်ဦးစားပေးဖွံ့ဖြိုးရေးလုပ်ငန်းစဉ်များ	၃၁

၁။ ကျေးရွာအကြောင်းဖော်ပြချက်နှင့် ကျေးရွာအခြေခံအချက်အလက်

၁.၁။ သဲကုန်းမြို့နယ်ပြမြေပုံ



- တည်နေရာ - မြောက်လတ္တီတွဒ် - ၁၈ ၃၈' နှင့် အရှေ့လောင်ဂျီတွဒ် - ၉၅ ၂၃'
- နယ်နိမိတ်
 - အရှေ့ဘက် - ပေါင်းတည်မြို့နယ်နှင့်ပေါက်ခေါင်းမြို့နယ်
 - အနောက်ဘက် - ရွှေတောင်မြို့နယ်
 - တောင်ဘက် - နတ္တလင်းမြို့နယ်နှင့်ပေါင်းတည်မြို့နယ်
 - မြောက်ဘက် - ပေါက်ခေါင်းမြို့နယ်နှင့် ပြည်မြို့နယ်
- မြို့အကျယ်အဝန်း - ၂၉၉.၀၇ စတုရန်းမိုင် (၁၉၁၉၁၇ ဧက)
- ကျေးရွာအုပ်စု - (၄၉)အုပ်စု
- ကျေးရွာပေါင်း - (၃၀၈) ရွာ
- အိမ်ခြေ - ၂၆၅၅၅
- အိမ်ထောင်စု - ၂၇၇၄၆
- လူဦးရေ - ၉၈၄၄၁

၁.၂။ ကျေးရွာမြေပုံ



- | | |
|---|---|
| က) အိမ်ခြေ | - ၆၆ |
| ခ) အိမ်ထောင်စု | - ၆၆ |
| ဂ) လူဦးရေ | - ၂၇၆ (ကျား ၁၂၄ + မ ၁၅၂) |
| ဃ) တိုင်းရင်းသားလူဦးရေ | - ဗမာ ၃၊ ကရင် ၆၃ |
| င) ထိလွယ်ခိုက်လွယ်အုပ်စုလူဦးရေ | - ၃၃ |
| စ) ကျေးရွာအတွင်းရရှိနိုင်သော
ဝန်ဆောင်မှုများ | - အ.မ.ကစာသင်ကျောင်း၊
ဘုရား၊ စေတီ၊ ဘုန်းကြီးကျောင်း |
| ဆ) အဓိကစီးပွားရေးလုပ်ငန်း | - စိုက်ပျိုးရေး |

၁.၃။ အုပ်စုတွင်ပါဝင်သော ကျေးရွာစာရင်းများ

စဉ်	ကျေးရွာအမည်	အိမ်ထောင်စု	လူဦးရေ		
			ကျား	မ	စုစုပေါင်း
၁	လက်ပံလုံးလှ	၇၅	၁၂၀	၁၃၃	၂၅၃
၂	ကုန်းကြီးလေး	၈	၁၁	၁၆	၂၇
၃	ရုံးကုန်းလေး	၇၄	၁၁၅	၁၄၄	၂၅၉
၄	တလိုင်းခုံ	၆၆	၁၂၄	၁၅၂	၂၇၆
၅	ပျဉ်ထောင်ကုန်း	၃၃	၅၀	၇၃	၁၂၃

၁.၄။ ကျေးရွာသမိုင်းကြောင်းရာဇဝင်

တလိုင်းခုံရွာသည် AD ၉ ရာစုနှစ် ပြည်သရေခေတ္တရာ ဒွတ္တဘောင်မင်းလက်ထက်မှစ၍ စတင်တည်ထောင်ခဲ့ပြီး အိမ်ခြေ ၂၀ လူဦးရေ ၅၀ခန့်နေထိုင်ခဲ့ကြပါသည်။ ၎င်းရွာမတည်ခင် ၁၀နှစ်ကျော်ခန့်တွင် ပျူတလိုင်းကရင်များနေထိုင်ကြသည်။ ၎င်းတို့ပျူတလိုင်းကရင်မျိုးနွယ်စုများသည် ကပ်ဘေးအမျိုးမျိုးဆိုက်ရောက်ကာ လူမျိုးကုန်ဆုံးပျောက်ကွယ်သွားသဖြင့် တလိုင်းကုန်ရွာဟု အမည်တွင်ခဲ့ပါသည်။ ရုံးသုံးအမည်မှာ တလိုင်းခုံရွာဖြစ်ပါသည်။ ယွင်က စိုက်ပျိုးရေးလုပ်ငန်းကို အဓိကထား လုပ်ကိုင်ခဲ့သော်လည်း အင်းမအင်းစပ်ဖြစ်၍ လယ်မြေများရေကြီးနစ်မြုပ်မှုများကြောင့် မိုးကောင်း သည့်နှစ်တွင် စပါးမရကြပါ။ ယွါအခါ စိုက်ပျိုးရေးလုပ်ငန်းအပြင် ငါးမွေးမြူရေးလုပ်ငန်းကိုပါ တပိုင်တနိုင်လုပ်ကိုင်ပြီး အသက်မွေးဝမ်းကြောင်းပြုကြပါသည်။

၂။ PSA/PRA လုပ်ငန်းစဉ်အနှစ်ချုပ်

စဉ်	အကြောင်းအရာ	ဦးတည်အုပ်စု	ရက်စွဲ	တက်ရောက်သူ			အဓိက ဆွေးနွေးချက်များ
				ကျား	မ	ပေါင်း	
၁	လူမှုရေး အရင်းအမြစ်ပြ မြေပုံ	၁။ ရပ်မိရပ်ဖ ၂။ ကော်မတီဝင် ၃။ ကျေးရွာလူထု	၁၇-၁၀-၂၀၁၉	၈	၄	၁၂	ကျေးရွာအတွင်း လူမှုရေးနှင့် သဘာဝသယံဇာတများ အကြောင်း ဖော်ထုတ်ဆွေးနွေးခြင်း
၂	ဥစ္စာဓနကြွယ်ဝမှု ဦးစားပေးအဆင့် သတ်မှတ်ခြင်း	၁။ ချမ်းသာ ၂။ အလယ်အလတ် ၃။ နွမ်းပါး	၁၇-၁၀-၂၀၁၉	၆	၅	၁၁	ကျေးရွာအတွင်း ဥစ္စာဓနပိုင်ဆိုင်မှု အဆင့် ဖော်ထုတ်ဆွေးနွေးခြင်း
၃	အရင်းအမြစ် အသုံးချမှု ဖော်ထုတ်ခြင်း ဇယား	၁။ ကျေးရွာလူထု အားလုံး	၁၇-၁၀-၂၀၁၉	၆	၃	၉	ကျေးရွာရှိ အရင်းအမြစ်များအား အမျိုးသားအမျိုးသမီးများထိန်း ချုပ်သုံးစွဲမှုအခြေအနေများ အား သိရှိစေရန်ဆွေးနွေးထားခြင်း ဖြစ်သည်
၄	ရာသီခွင်ပြ ပြက္ခဒိန်	၁။ ရပ်မိရပ်ဖ ၂။ ကော်မတီဝင် ၃။ ကျေးရွာလူထု	၁၇-၁၀-၂၀၁၉	၇	၇	၁၄	ကျေးရွာလူထုအားလုံး၏ အားလပ်ချိန် များရာသီဥတုအလိုက် လမ်းပန်းဆက်သွယ်ရေးအခြေအနေ၊ ဝင်ငွေ/ထွက်ငွေအခြေအနေ၊ အလုပ် အကိုင်ပွဲတော်၊ အားလပ်ချိန်များနှင့် ကျေးရွာ၏ဖွံ့ဖြိုးတိုးတက်ရန်လိုအပ် နေသောအခြေခံအဆောက်အအုံများ၊ ထိခိုက်လွယ်အုပ်စုတို့ပူပေါင်းပါဝင်နိုင် မှုရှိစေတို့အားသိရှိစေရန်ရည်ရွယ် ဆွေးနွေး ခြင်းဖြစ်သည်။
၅	ကျား/မ ရေးရာကဏ္ဍ	၁။ အမျိုးသား၊ အမျိုးသမီးများ	၁၇-၁၀-၂၀၁၉	၈	၆	၁၄	အမျိုးသမီးများနှင့် အမျိုးသားများ အားတန်းတူညီစွာဆွေးနွေးစေခြင်း ဖြင့်မည်သူတို့ကကျေးရွာရှိအရင်း အမြစ်တို့အား ထိန်းချုပ်သုံးစွဲနေကြ သည် ကိုသိရှိနိုင်ပါသည်။
၆	အဖွဲ့အစည်း ချိတ်ဆက်မှုမြေပုံ	၁။ ကျေးရွာ အုပ်ချုပ်ရေးအဖွဲ့ ၂။ ဖွံ့ဖြိုးရေး လုပ်ဆောင်နေ သည့်အဖွဲ့	၁၇-၁၀-၂၀၁၉	၅	၅	၁၀	ကျေးရွာလူထု၏ကျေးရွာတွင်းတွင် အဖွဲ့အစည်းများဖွဲ့စည်းပြီးပူးပေါင်း ဆောင်ရွက်မှုများနှင့်ကျေးရွာပြင်ပရှိ အဖွဲ့အစည်းများနှင့်မည်သို့ချိတ်ဆက် ဆောင်ရွက်သည်ကိုပွင့်လင်းမြင်သာ စွာသိရှိစေနိုင်သည်။

၂.၁။ လူမှုရေးအရင်းမြစ်ပြမြေပုံ

ကျေးရွာလူထုအား မြေပုံရေးဆွဲစေပြီး ထိုမြေပုံအားအသုံးပြု၍ အဓိကအခက်အခဲများကို ဆွေးနွေးပြီး၊ ကျေးရွာလူထုအား ၎င်းတို့၏ ပြဿနာများ၊ အရင်းအမြစ်များနှင့် အခြေခံအဆောက်အအုံများအား စိစစ်ဖော်ထုတ်ရန်။



ဆွေးနွေးချက်နှင့် ဆန်းစစ်ချက်

- ကျေးရွာ၏မျှော်မှန်းအဆောက်အအုံများမှာ ဆေးပေးခန်း၊ လျှပ်စစ်မီး၊ စက်ရေတွင်းတို့ရရှိရန်ဖြစ်သည်။
- စိုက်ပျိုးရေးတွင်လယ်ကိုအဓိကထားပြီးလုပ်ကိုင်ကြသည်။
- မွေးမြူရေးတွင် တနိုင်တပိုင်အဖြစ် ငါး၊ ကြက်၊ ဝက်၊ နွား၊ ဆိတ် တို့ကိုမွေးမြူကြသည်။
- အမျိုးသမီးဦးဆောင်သော အိမ်ထောင်စု ၆စုရှိသည်။
- ရွာတွင်းမြေသားလမ်းအဆင့်မြှင့်တင်ရန်။
- သဘာဝသယံဇာတအဖြစ် ကျောင်း၊ မြေသားရေကန်တို့ရှိသည်။
- စိုက်ပျိုးရေးအလုံအလောက်ရရှိရန်စက်ရေတွင်းများလိုအပ်သည်။

၂.၂။ ဥစ္စာဓန ကြွယ်ဝမှုအဆင့်သတ်မှတ်ခြင်း

ကျေးရွာအတွင်း စီပွားရေးအခြေအနေ ကွာခြားသောအုပ်စုများကို စိစစ်ရန်၊ ထိုအုပ်စုများအားလုံး ကျေးရွာစီမံချက် ရေးဆွဲရာတွင်ပါဝင်စေရန်နှင့် ကျေးရွာဖွံ့ဖြိုးတိုးတက်ရေး စီမံကိန်းမှ အကျိုးအမြတ်များကို ထိုအုပ်စုများအားလုံး ရရှိစေရန်။

ကျေးရွာ ဗဟို - လက်ပံလှ၊ ကျေးရွာ - ကရိုင်၊ ချီ		ဥစ္စာဓန ကြွယ်ဝမှုပြုရယူ		ရက်စွဲ - ၁၇.၁၀.၂၀၁၉	
အစဉ်	သတ်မှတ်ချက်	အိမ်ထောင်စု အရေအတွက်	ဧရိယာ		
ဦးသား	၁၀၀၀၀၀၀၀၊ သွပ်မိုး၊ ပျဉ်ဆောင်၊ လှည့်၊ စုန်ဒေါင်၊ ခြေလှေ့စက်၊ စက်လှေ့၊ ငါးက၊ ဆန်စက်၊ အစားအသွယ်၊ ဆိုင်ကယ်၊ ဖျံ	၁၀	၁၆/		
ဇာလယ် ဇာလယ်	၅၀၀၀၀၀၀၀၊ သွပ်မိုး၊ ထွန်းက၊ လှည့်၊ နှာ၊ စက်စက်၊ လက်လှေ့စက်၊ ဆိုင်ကယ်၊ မွေ၊ မြေ၊ ဖျံ	၄၀	၆၀/		
ဦးပါး	လက်လှေ့စက်၊ မွေ၊ မြေ၊ ဖျံ	၁၆	၂၄/		
ဦးဆောင်ဆွေးနွေးသူ - ဦးမောင်မောင်လွင်		သိမ်းဆွဲမှု - ၇ - ၅ - ၆ - ၁၀ - ၁၅			

ဆွေးနွေးချက်နှင့် ဆန်းစစ်ချက်

- တလိုင်ခုံကျေးရွာတွင်ဥစ္စာဓနကြွယ်ဝမှုကိုချမ်းသာ၊ အလယ်အလတ်၊ နွမ်းပါးဟု(၃) မျိုးသတ်မှတ်ထားပါသည်။
- နွမ်းပါးသူများမှာအိမ်ထောင်စု(၁၀) စုခန့်ရှိပါသည်။
- နွမ်းပါးရသောအကြောင်းမှာ နေ့စာလုပ်ငန်းများသာလုပ်ဆောင်ရသောကြောင့် ပုံမှန်ဝင်ငွေမရှိသောကြောင့်ဖြစ်ပါသည်။
- လမ်းဖောက်လုပ်ခြင်းစသောဖွံ့ဖြိုးရေးလုပ်ငန်းများတွင်လုပ်ကိုင်ကြခြင်းဖြင့် ဝင်ငွေရရှိနိုင်ပြီး ရွာလူထု၏ လူနေမှုအဆင့်မြင့်မားလာနိုင်မည်။

၂.၄။ ရာသီခွင်ပြ ပြက္ခဒိန် ဆန်းစစ်ချက်နှင့် ဆွေးနွေးချက်

ကျေးရွာတွင် တစ်နှစ်ပတ်လုံး ကွဲပြားခြားနားသော အချိန်အလိုက် မည်သည်တို့ဖြစ်ပျက်ဆောင်ရွက်ခဲ့သည် တို့ကို မှတ်တမ်းထားရှိရန်၊ ဤပြက္ခဒိန်ကို အသုံးပြုပြီး စီမံကိန်းအားမည်သည့်အချိန်တွင် အကောင်အထည်ဖော် ဆောင်ရွက်လျှင် အကောင်းဆုံးဖြစ်ကြောင်း ဆုံးဖြတ်နိုင်ရန်။

The image shows a hand-drawn calendar grid on a piece of paper. The title at the top is 'ကျေးရွာ - တစ်လုံးခွဲ' (Village - Half Year) and 'ရာသီခွင်ပြဇယား' (Seasonal Calendar). The grid has 12 columns representing months and several rows for different planning aspects. The rows include:

- အကြောင်းအရာ (Subject)
- ရာသီဥတု (Weather)
- စိုက်ပျိုးရေး (Agriculture)
- ဘာသာပြုတော် (Religion)
- လမ်းပန်းဆက်သွယ်ရေး (Transportation)
- ကျန်းမာရေး (Health)
- ဝင်ငွေ/ထွက်ငွေ (Income/Expense)


 The grid contains various symbols, lines, and handwritten notes in Burmese, indicating seasonal activities and planning for each month. At the bottom, there is a date '၀၅-၀၅-၂၀၂၀' and some other handwritten text.

ဆွေးနွေးချက်နှင့် ဆန်းစစ်ချက်

- အဓိကစိုက်ပျိုးသီးရေးမှာစပါးဖြစ်ပြီး အခြားသီးနှံမှာ မတ်ပဲဖြစ်သည်။
- ကဆုန်လတွင်မြေပြုပြင်၍ နယုန်လတွင် စပါးကြဲကာ ဝါဆိုလတွင်ကောက်ပင်စာကြသည်။
- ဝါခေါင်လတွင် ပျိုးနှုတ်ကောက်စိုက်၍ တော်သလင်းလတွင်ဆေးဖျန်းမြက်နှုတ်သည်။
- တန်ဆောင်မုန်းလတွင် ကောက်ရိတ်မတ်ပဲကြဲ၍ နတ်တော်၊ ပြာသို၊ တပို့တွဲလတွင် ပဲဆေးဖျန်းကာ တပေါင်းလတွင်မတ်ပဲနှုတ်ကြသည်။
- လမ်းပန်းဆက်သွယ်ရေးမှာ မိုးဦးရာသီတွင် ရွံ့ဗွက်ထူထပ်ပြီး မိုးရာသီကာလများတွင် လမ်းဆိုးဝါး ပါသည်။
- တန်ခူးလတွင် သင်္ကြန်ပွဲ၊ ကဆုန်လတွင် ညောင်ရေသွန်းပွဲ၊ ဝါဆိုလတွင် ပန်းကပ်၊ သင်္ကြန်ကပ်၊ သီတင်းကျွတ်လတွင်မီးထွန်းပွဲ၊ တန်ဆောင်မုန်းလတွင်ကထိန်ပွဲ၊ ပြာသိုလတွင် ကရင်နှစ်သစ်ကူးပွဲ၊ တပို့တွဲလတွင် ထမနဲပွဲ၊ ရှင်ပြုပွဲ မင်္ဂလာပွဲများရှိကြသည်။
- ကျန်းမာရေးမှာ သီတင်းကျွတ်လတွင် သွေးလွန်တုတ်ကွေး၊ ပြာသိုလတွင် ချောင်းဆိုးရင်ကြပ်၊ တန်ဆောင်မုန်းလတွင် ဖျားနာခြင်းများ ဖြစ်တတ်ကြသည်။
- ဝင်ငွေအများဆုံးလများမှာ နတ်တော်လနှင့် တပေါင်းလများဖြစ်ပြီး ဝင်ငွေထွက်ငွေညီမျှသော လများမှာ ဝါခေါင်၊ တန်ဆောင်မုန်းဖြစ်၍ ဝင်ငွေမရှိသောလများမှာ တန်ခူး၊ ကဆုန်၊ နယုန်၊ တော်သလင်း၊ သီတင်းကျွတ်၊ ပြာသို၊ တပို့တွဲ တို့ဖြစ်သည်။

၂.၅။ ကျား၊မ ပင့်ကူအိမ်သုံးသပ်ခြင်း

ကျေးရွာအတွင်းရှိ အမျိုးသမီးများ၏ အခြေအနေကို နားလည် သဘောပေါက်စေရန်။



ဆွေးနွေးချက်နှင့် ဆန်းစစ်ချက်

- အမျိုးသမီးများ၏ အဖွဲ့အစည်းများတွင်ပါဝင်နိုင်မှု၊ ဝင်ငွေရရှိမှု၊ ဆုံးဖြတ်ချက်ချပိုင်ခွင့်များ အားနည်းသည်။ အမျိုးသမီးများသည် ဝင်ငွေရရှိမှုနည်းပြီး အိမ်မှုကိစ္စတွင်သာ အချိန်ကုန်နေတတ်သည်။
- အမျိုးသမီးများသည် ဝင်ငွေရရှိမှု အလုပ်တွင်နည်းပြီး အိမ်ထဲတွင်သာရှိနေတတ်ခြင်း၊ ပညာရေးအားနည်းနေခြင်းတို့ကြောင့် မပြောဆိုရဲရာ ပါဝင်ဆုံးဖြတ်ခွင့် မရှိဘဲ ဖြစ်နေတတ်သည်။
- ကျေးရွာတွင် အမျိုးသမီး အသိပညာပေး ဆွေးနွေးပွဲများ လုပ်ပိုင်ခွင့်နှင့် လုပ်အားခများ တန်းတူပေးခြင်းဖြင့် အမျိုးသမီးများ၏ စွမ်းဆောင်ရည် မြင့်မားလာမည်။

၂.၆။ အဖွဲ့အစည်းအချိတ်ဆက်ပြု ဗင်းပုံစံသုံးသပ်ခြင်း

ကျေးရွာလူထုအား ၎င်းတို့ကျေးရွာအတွင်းရှိ အဓိကအုပ်စုများ၊ အဖွဲ့အစည်းများရှိနေမှုကို သိရှိစေရန်နှင့် ၎င်း အဖွဲ့အစည်းအုပ်စုများ ဆက်စပ်နေမှုကို သိရှိစေရန်။



ဆွေးနွေးချက်နှင့် ဆန်းစစ်ချက်

- ရွာတွင်းရှိ ကျေးရွာလူထုအား အကျိုးပြုနိုင်သော အဖွဲ့အစည်းများမှာ ရပ်မိရပ်ဖ၊ အုပ်ချုပ်ရေးအဖွဲ့၊ ဓမ္မစကြာအသင်း၊ လူငယ်အဖွဲ့အစည်း၊ ဝေယျာဝစ္စအဖွဲ့၊ စာသင်ကျောင်းကော်မတီများမှာ အဓိကအားထားရသော အဖွဲ့အစည်းများဖြစ်သည်။
- ကျေးရွာလူထုပြင်ပ၌ရှိသော အဖွဲ့အစည်းများမှာ စိုက်ပျိုးရေးဘဏ်၊ မီးသတ်တပ်ဖွဲ့များကို အဓိကအားထားပြီး ပညာရေးမှူး၊ ကျန်းမာရေးဌာန၊ လဝကရုံးတို့ဖြင့် ချိတ်ဆက်မှုရှိသည်။
- ကျေးရွာတွင်း ကျေးရွာစီမံခန့်ခွဲမှု အဖွဲ့သည် ကျေးရွာပြင်ပရှိ လူထုဗဟိုပြုစီမံကိန်းအဖွဲ့နှင့် ပူးပေါင်းဆောင်ရွက်သည်။

၃။ ဖောင်ပုံစံများ

၃.၁။ ပုံစံ-၁။ ကျေးရွာအခြေခံအချက်အလက်များ(ပထမနှစ်စက်ဝန်း)

ပုံစံ - ၈ - ၁ ကျေးရွာအခြေခံအချက်အလက်များ (Form PC 1)

လမ်းညွှန်ချက်၊ ကျေးရွာတစ်ရွာသို့၊	ပထမဆုံးမိတ်ဆက်ခေါ်၊	သွားရောက်သောအခါ	လူထုစည်းရုံးရေးများသည်
ကျေးရွာ ခေါင်းဆောင်များအား	ကျေးရွာအချက်အလက်များကို	ပေးအပ်ရန်	ဤအချက်အလက်များကို
စီမံကိန်း	မိတ်ဆက်အစည်းဝေးမတိုင်မီ	စီမံကိန်းမိတ်ဆက်အစည်းဝေးတွင်	လူထုစည်းရုံးရေးများသည်
ဤအချက်အလက်	များအား	စစ်ဆေးပြီး	မှန်ကန်အောင်ပြုလုပ်ရမည်။
သတင်းအချက်အလက်ထဲသို့	Tablets မှ တစ်ဆင့်	ဖြည့်သွင်းရမည်။	ပြီးနောက်တွင်
ကျေးရွာခေါင်းဆောင် အမည်	ကျေးရွာခေါင်းဆောင်၏ ဖုန်းနံပါတ်	လူထုစည်းရုံးရေးများ၏ အမည်	
ဦးစမ်းတင်	၀၇၇၈၈၈၇၂၄၈၇	ဒေါ်ဖြူဖြူစန်း	
ဖြည့်နှယ်တိုင်းဒေသကြီး	မြို့နယ်	ခရိုင်	ကျေးရွာအုပ်စု
			ကျေးရွာ

လူဦးရေ	အိမ်ထောင်စု အရေအတွက်	ကိုးကွယ်သည့်ဘာသာ	အိမ်ထောင်စု အရေအတွက်
လူမျိုးစု (၁) --- ကျဉ်း	၆၂	ဘာသာ (၁) --- ဗုဒ္ဓ	၆၂
လူမျိုးစု (၂) --- မက	၃	ဘာသာ (၂) --- ဗုဒ္ဓ	၃
လူမျိုးစု (၃) -----		ဘာသာ (၃) -----	
လူမျိုးစုရော -----		ဘာသာရော -----	
အခြား			
	အရေအတွက်		
မသန်စွမ်းသူများ			
သက်ကြီးရွယ်အိုများ			
(၆၅ နှစ် နှင့် အထက်)	၃၃		
စစ်ဘေးရှောင်			

	အမျိုးသား (အရေအတွက်)	အမျိုးသမီး (အရေအတွက်)
လူဦးရေ	၁၂၅	၁၆၀
လူမျိုးစု (၁) --- ကျဉ်း	၁၂၀	၁၅၇
လူမျိုးစု (၂) --- မက	၅	၃
လူမျိုးစု (၃) -----		
အခြား		
အိမ်ထောင်စုဦးစီး	၅၉	၆

(ခ) အခြေခံအထောက်အပံ့ အသုံးအဆောင်များ

စာသင်ကျောင်း	အမှတ် ခြံမပါ	ကျန်းမာရေး	အမှတ် ခြံမပါ	ဘာသာရေး အထောက် အပံ့များ	အမှတ် ခြံမပါ
မူကြိုကျောင်း	<input type="checkbox"/>	တိုက်နယ်ဆေးရုံ	<input type="checkbox"/>	စေတီ	<input checked="" type="checkbox"/>
မူလတန်းကျောင်း	<input checked="" type="checkbox"/>	ကျန်းမာရေးဌာန	<input type="checkbox"/>	ဘုန်းကြီးကျောင်း	<input checked="" type="checkbox"/>
မူလွန်ကျောင်း	<input type="checkbox"/>	ကျန်းမာရေးဌာနခွဲ	<input type="checkbox"/>	ဟိန္ဒူဘုရားကျောင်း	<input type="checkbox"/>
အလယ်တန်းကျောင်း	<input type="checkbox"/>	ဆေးပေးခန်း	<input type="checkbox"/>	ခရစ်ယာန်ကျောင်း	<input type="checkbox"/>
လယ်လွန်ကျောင်း	<input type="checkbox"/>	အခြား	<input type="checkbox"/>	ဗလီ	<input type="checkbox"/>
အထက်တန်းကျောင်း	<input type="checkbox"/>			အခြား	<input type="checkbox"/>
အခြား	<input type="checkbox"/>				
မှတ်ချက်		မှတ်ချက်		မှတ်ချက်	

(ဂ) ကျွမ်းကျင်သူများမှတ်တမ်း (ကျေးရွာတွင်နေထိုင်သော သို့မဟုတ် တခြားရွာမှလာရောက်သော ကျွမ်းကျင်သူများ)

(၁) စာသင်ကျောင်း			(၂) ကျန်းမာရေး			(၃) လက်မှုပညာရှင်		
	ရွာတွင်နေ ထိုင်သူ	အခြားရွာမှ လာသူ		ရွာတွင်နေ ထိုင်သူ	အခြား ရွာမှ လာသူ		ရွာတွင်နေ ထိုင်သူ	အခြားရွာ မှလာသူ
မူလတန်းပြဆရာ/မ	<input checked="" type="checkbox"/>	<input type="checkbox"/>	ဆရာဝန်	<input type="checkbox"/>	<input type="checkbox"/>	လက်သမား	<input checked="" type="checkbox"/>	<input type="checkbox"/>
အထက်တန်းပြဆရာ/မ	<input type="checkbox"/>	<input type="checkbox"/>	လက်ထောက် ကျန်းမာရေးပျိုး	<input type="checkbox"/>	<input type="checkbox"/>	ပန်းရံ	<input checked="" type="checkbox"/>	<input type="checkbox"/>
အလယ်တန်းပြဆရာ/မ	<input type="checkbox"/>	<input checked="" type="checkbox"/>	အမျိုးသမီးကျန်းမာရေး ဆရာမ	<input checked="" type="checkbox"/>	<input type="checkbox"/>	လျှပ်စစ်ကျွမ်းကျင် မီးသမား	<input type="checkbox"/>	<input type="checkbox"/>
မူကြိုဆရာ/မ	<input type="checkbox"/>	<input type="checkbox"/>	သားဖွားဆရာမ	<input type="checkbox"/>	<input type="checkbox"/>	ရေပိုက်သူ	<input type="checkbox"/>	<input type="checkbox"/>
အခြား	<input type="checkbox"/>	<input type="checkbox"/>	ပြည်သူ့ကျန်းမာရေးလုပ်သား	<input type="checkbox"/>	<input type="checkbox"/>	စက်ပြင်ဆရာ	<input checked="" type="checkbox"/>	<input type="checkbox"/>
မှတ်ချက်			မှတ်ချက်			မှတ်ချက်		

(ဃ) ကျေးရွာသို့ ရောက်ရှိနိုင်သည့် လမ်းအခြေအနေ / ကျေးရွာတစ်ရွာသည် ၎င်း၏ ကျေးရွာအုပ်စုနှင့် ဆက်သွယ်ထားသော လမ်းအခြေအနေ (အောက်ပါတို့ကိုပိုင်းပါ)

ကျောက်ကြမ်းလမ်း: _____
 ကတ္တရာလမ်း: မြေသားလမ်း
 ကျောက်ခင်းလမ်း: _____
 ကွန်ကရစ်လမ်း: _____
 လူသွားလမ်း: _____
 မော်တော်ဆိုင်ကယ်လမ်း: _____
 အခြား: _____

(င) ကျေးရွာဖွံ့ဖြိုးမှုစီမံချက်

(၁) လူထုဗဟိုပြုစီမံကိန်းမစတင်မီ ဤကျေးရွာတွင်ကျေးရွာဖွံ့ဖြိုးမှု စီမံချက်ရှိခဲ့ပါသလား?

(၂) ရှိခဲ့ပါလျှင် ဤစီမံချက်ကို မည်သည့် ခုနှစ်တွင်ပြင်ဆင်ခဲ့ပါသနည်း?

(၃) ဤစီမံချက်ကို ခြုံငုံစီမံအတည်ပြုခဲ့ပါသလား?

ပိုင်းပါ
 ရှိပါသည် / မရှိပါ / မသိပါ

နှစ် 2021 / မသိပါ

ပြုခဲ့ပါသည် / မပြုခဲ့ပါ / မသိပါ

(ခ) ခရီးအကွာအဝေး

(၁) ဤကျေးရွာ၏ဝပ်ဟိုမှ ၎င်းကျေးရွာအုပ်စု၏ဝပ်ဟိုအထိ ခရီးမိုင်မည်မျှကွာဝေးသနည်း? မိုင် ၂ / မသိပါ

(၂) ဤကျေးရွာမှ ၎င်းကျေးရွာအုပ်စုဝပ်ဟိုအထိ သွားလာရာတွင်ကြာမြင့်သည့်အချိန်

မြောက်သွေ့ ရာသီတွင်ကြာချိန် ၁၅ မိနစ် ထောက်လှမ်း/မော်တော်ဆိုင်ကယ်/မြေလျှင်/လား/မော်တော်ဘုတ်/
အခြား _____

မိုးရာသီတွင်ကြာချိန် ၁၅ မိနစ် ထောက်လှမ်း/မော်တော်ဆိုင်ကယ်/မြေလျှင်/လား/မော်တော်ဘုတ်/
အခြား _____

(ဆ) ဖတ်ဂန်းကောင်ဆိုင်ရာ သဘာဝဘေးအန္တရာယ်

ဤကျေးရွာတွင် ရေကြီးခြင်းကဲ့သို့ သဘာဝဘေးအန္တရာယ်ကျရောက်စွဲခြင်း ရှိပါသလား။

မရှိပါ ရှိပါသည် ရှိလျှင်ဖော်ပြပါ ပေမည်

(ဇ) ကျေးရွာတွင် ခွဲစည်းထားသော အဖွဲ့အစည်းများ

လူထုဝပ်ဟိုပြုမိမိမိမိမိမိ ဤကျေးရွာတွင် ကျေးရွာဖွံ့ဖြိုးရေးအတွက် အစိုးရ (သို့) ရွာသားများကိုယ်တိုင် (သို့) စီမံကိန်းတစ်ခုခုမှ ခွဲစည်းထားသည့် အဖွဲ့အစည်းများရှိပါသလား။

(၁) _____

(၂) _____

(ဈ) အထွေထွေအုပ်ချုပ်ရေး ဦးစီးဌာန (GAD) မှ မှတ်တမ်းတင်ထားခြင်း

ဤကျေးရွာသည် အထွေထွေအုပ်ချုပ်ရေး ဦးစီးဌာန (GAD) မှ မှတ်တမ်းတင်ထားမှု ရှိပါသလား။

မရှိပါ ရှိပါသည်

ကျေးရွာခေါင်းဆောင်

အမည် ဦးဝင်းတင်

လက်မှတ် [Signature] နေ့. ၂၅.၁၁.၂၀၁၈

လူထုစည်းရုံးရေးမှူး

အမည် ဒေါ်ဖြူဖြူဒေါ်

လက်မှတ် [Signature] နေ့. ၂၅.၁၁.၂၀၁၈

၃.၂။ ပုံစံ-၂။ စီမံကိန်းစက်ဝန်းအချိန်ဇယား(ပထမနှစ်စက်ဝန်း)



ပုံစံ - ၈ - ၂ - စီမံကိန်းစက်ဝန်းအချိန်ဇယား (PC 2)

လမ်းညွှန်ချက်၊ သက်ဆိုင်ရာလူထုစည်းရုံးရေး/လက်ထောက်နည်းဥပဒေများမှ စီမံကိန်းစက်ဝန်းအဆင့်တစ်ခုစီပြီးစီးတိုင်း ကျေးရွာနှင့် ကျေးရွာအုပ်စုအတွက် တိုက်ရိုက် ခြည့်သွင်းရမည်။

စည်းရုံးရေး/ဝန်ထမ်း အမည် - မျိုးမြင်းမြင်းအောင်

နေ့စွဲ ၂၅-၀၁-၂၀၁၈ စက်ဝန်းအားအစွတ်ဖြစ်ပါ စက်ဝန်း(၁) စက်ဝန်း(၂) စက်ဝန်း(၃)

ခြည့်နယ်/တိုင်း သဲကုန်း မြို့နယ် သဲကုန်း ကျေးရွာ တက်ကြွစွာ

စီမံကိန်းဆောင်ရွက်မှုအဆင့်များ	နေ့စွဲ		အစည်းအဝေးတွင်တက်ရောက်သူအရေအတွက်				အိမ်ထောင်စု ဝေပေါင်း %
	စတင်သည့် နေ့	ပြီးဆုံး သည့်နေ့	အမျိုးသား အရေအတွက်	အမျိုးသမီး အရေအတွက်	အိမ်ထောင်စု အရေအတွက်	လူမျိုးစုတက်ရောက်သူ အရေအတွက် နှင့် လူမျိုးစုအမည်	
၁။ ကျေးရွာစီမံကိန်း မိတ်ဆက်အစည်းအဝေး	၂၅-၀၂-၀၁၈	၂၅-၀၂-၀၁၈	၃၁	၁၆	၄၇	၆၅	၅၇.၃%
၂။ ကျေးရွာစွဲမြို့ရေး စီမံချက်ရေးဆွဲခြင်းအစည်းအဝေး	၂၈-၀၂-၀၁၈	၂၈-၀၂-၀၁၈	၂၇	၃၃	၆၀	၆၅	၆၀%
၃။ ကျေးရွာအုပ်စု လုပ်ငန်းဆုံးဖြတ်ချက်ချသည့် အစည်းအဝေး							
၄။ မြို့နယ်အဆင့် စီမံကိန်းရေးဆွဲရေး နှင့် အကောင်အထည်ဖော်ရေးကော်မတီ၏ စီမံကိန်း သုံးသပ်မှု အစည်းအဝေး			၀၀	၀၀	၀၀	၀၀	
၅။ မြို့နယ် စီမံကိန်းရေးဆွဲရေး နှင့် အကောင်အထည်ဖော်ရေး ကော်မတီ၏ဆုံးဖြတ်မှုကို ရွာသို့ အသိပေး အကြောင်းကြားသည့် အစည်းအဝေး							
၆။ စီမံကိန်းလုပ်ငန်းဆုံးစီမံချက်ရေးဆွဲခြင်း အစည်းအဝေး							
၆.၁။ စီမံကိန်းလုပ်ငန်း အကောင်အထည်ဖော် ရေးဆွဲချက် အစည်းအဝေး							



ဃ၊ လူထုဝိမံကိန်း၏ လာမည့် (၄) နှစ်အတွက် အကျိုးမဝင်သော ဦးစားပေး ဖွံ့ဖြိုးတိုးတက်မှု လုပ်ငန်း အစီအစဉ်များအားဖော်ပြပါ။

အဆင့်	ကျေးရွာအတွက် ဦးစားပေး ဖွံ့ဖြိုး တိုးတက်မှု လုပ်ငန်းစဉ်များ	အဆိုပြုသူ (အမျိုးသားများ/ အမျိုးသမီးများ/အမျိုးသား+ အမျိုးသမီး)	အခန်းကဏ္ဍ
၀	ဆေးပေးခန်း	၂၁	
၂	ဖွံ့ဖြိုးရေး	ကျား + ၂၁	
၃	ခရီးသွယ်ပေးစင်တာ	၂၁	
၄	ရေပေးစနစ်အစီအစဉ်	၂၁	
၅	ရေကန်	ကျား	

ခေါင်းဆောင်၊ ကျေးရွာဝိမံကိန်းအထောက်အကူပြုကော်မတီမှ အတည်ပြုသည်။

အမည် ဦးသိန်းကျော် လက်မှတ် [Signature] ဇန်နဝါရီ ၂၀၁၁ ခုနှစ်

ဒေါ်အိန်စန်းစန်း

၁၆

၃.၄။ ပုံစံ-၁။ ကျေးရွာအခြေခံအချက်အလက်များ(ဒုတိယနှစ်စက်ဝန်း)

ပုံစံ - ၀ - ၁ ကျေးရွာအခြေခံအချက်အလက်များ (Form PC 1)

လမ်းညွှန်ချက်။ ကျေးရွာတစ်ရွာသို့ ပထမဆုံးမိတ်ဆက်ခရီးသွားရောက်သောအခါ လူထုစည်းရုံးရေးမှူးသည် ကျေးရွာ ခေါင်းဆောင်များအားကျေးရွာအချက်အလက်များကိုမေတ္တာရပ်ခံ၍တောင်းခံရသည်။ ဤအချက်အလက်များကိုစီမံကိန်း မိတ်ဆက်အစည်းဝေးမတိုင်မီတောင်းခံရမည်။ စီမံကိန်းမိတ်ဆက်အစည်းဝေးတွင် လူထုစည်းရုံးရေးမှူးသည် ဤအချက်အ လက်များအား စစ်ဆေးပြီး မှန်ကန်အောင်ပြုလုပ်ရမည်။ ပြီးနောက်တွင် လူထုစည်းရုံးရေးမှူးမှ သတင်းအချက်အလက်ထံသို့ Tablets မှ တဆင့် ဖြည့်သွင်းရမည်။		
ကျေးရွာခေါင်းဆောင် အမည်	ကျေးရွာခေါင်းဆောင်၏ ဖုန်းနံပါတ်	လူထုစည်းရုံးရေးမှူး၏အမည်
ဦးဝင်းတင်	၀၅ ၇၈၈၈၅၃၅၈၅	ဦးကျော်စွာ
ပြည်နယ်တိုင်းဒေသကြီး	မြို့နယ်	ကျေးရွာ
မာချီ	သံလျှင်	လက်ပံလုံးဗွ
		ကျေးရွာ
		တလင်းခွဲ

က။ လူဦးရေ

လူမျိုးစု	အိမ်ထောင်စုအရေအတွက်	ကိုးကွယ်သည့်ဘာသာ	အိမ်ထောင်စုအရေအတွက်
လူမျိုးစု (၁) - မဃာ	၃	ဘာသာ(၁) - မဃာ	၃
လူမျိုးစု (၂) - ကရင်	၆၃	ဘာသာ(၂) - ကရင်	၆၃
လူမျိုးစု (၃) - -----		ဘာသာ(၃) - -----	
လူမျိုးစုရော - -----		ဘာသာရော - -----	
အခြား			
	အရေအတွက်		
မသန်စွမ်းသူများ	၀		
သက်ကြီးရွယ်အိုများ (၆၅ နှစ် နှင့် အထက်)	၃၃		
စစ်ဘေးရှောင်	၀		

	အမျိုးသား(အရေအတွက်)	အမျိုးသမီး(အရေအတွက်)	စုစုပေါင်းအရေအတွက်
လူဦးရေ			
လူမျိုးစု (၁)- မဟာ	၆	၃	၉
လူမျိုးစု (၂)- ကရင်	၁၁၈	၁၄၉	၂၆၇
လူမျိုးစု (၃)-			
အခြား			
အိမ်ထောင်ဦးစီး	၅၀	၁၆	၆၆

(ခ)အခြေခံအဆောက်အအုံ အသုံးအဆောင်များ

စာသင်ကျောင်း	အမှတ် ခြံပ်ပါ	ကျန်းမာရေး	အမှတ် ခြံပ်ပါ	ဘာသာရေးအဆောက် အအုံများ	အမှတ် ခြံပ်ပါ
အထက်တန်းကျောင်း	<input type="checkbox"/>	ဆေးရုံ	<input type="checkbox"/>	စေတီ	<input checked="" type="checkbox"/>
အလယ်တန်းကျောင်း	<input type="checkbox"/>	ကျန်းမာရေးဌာန	<input type="checkbox"/>	ဘုန်းကြီးကျောင်း	<input checked="" type="checkbox"/>
မူလတန်းကျောင်း	<input checked="" type="checkbox"/>	ကျန်းမာရေးဌာနခွဲ	<input type="checkbox"/>	ဟိန္ဒူဘုရားကျောင်း	<input type="checkbox"/>
မူကြိုကျောင်း	<input type="checkbox"/>	ဆေးပေးခန်း	<input type="checkbox"/>	ခရစ်ယာန်ကျောင်း	<input type="checkbox"/>
အခြား	<input type="checkbox"/>	အခြား	<input type="checkbox"/>	ဗလီ	<input type="checkbox"/>
				အခြား	<input type="checkbox"/>
မှတ်ချက်		မှတ်ချက်		မှတ်ချက်	

(ဂ) ကျွမ်းကျင်သူများမှတ်တမ်း (ကျေးရွာတွင်နေထိုင်သော သို့မဟုတ် တခြားရွာမှလာရောက်သောကျွမ်းကျင်သူများ)

(၁) စာသင်ကျောင်း			(၂) ကျန်းမာရေး			(၃) လက်မှုပညာရှင်		
	ရွာတွင်နေထိုင်သူ	အခြားရွာမှလာသူ		ရွာတွင်နေထိုင်သူ	အခြားရွာမှလာသူ		ရွာတွင်နေထိုင်သူ	အခြားရွာမှလာသူ
မူလတန်းပြဆရာ/မ	<input checked="" type="checkbox"/>	<input checked="" type="checkbox"/>	ဆရာဝန်	<input type="checkbox"/>	<input type="checkbox"/>	လက်သမား	<input checked="" type="checkbox"/>	<input type="checkbox"/>
အထက်တန်းပြဆရာ/မ	<input type="checkbox"/>	<input type="checkbox"/>	လက်ထောက်ကျန်းမာရေးမှူး	<input type="checkbox"/>	<input type="checkbox"/>	ပန်းရံ	<input checked="" type="checkbox"/>	<input type="checkbox"/>
အလယ်တန်းပြဆရာ/မ	<input checked="" type="checkbox"/>	<input type="checkbox"/>	အမျိုးသမီးကျန်းမာရေးဆရာမ	<input checked="" type="checkbox"/>	<input type="checkbox"/>	လျှပ်စစ်ကျွမ်းကျင်၊ မီးသမား	<input type="checkbox"/>	<input type="checkbox"/>
မူကြံဆရာ/မ	<input type="checkbox"/>	<input type="checkbox"/>	သားဖွားဆရာမ	<input type="checkbox"/>	<input type="checkbox"/>	ရေပိုက်သွယ်သူ	<input type="checkbox"/>	<input type="checkbox"/>
အခြား	<input type="checkbox"/>	<input type="checkbox"/>	ပြည်သူ့ကျန်းမာရေးလုပ်သား	<input type="checkbox"/>	<input type="checkbox"/>	စက်ပြင်ဆရာ	<input checked="" type="checkbox"/>	<input type="checkbox"/>
မှတ်ချက်			မှတ်ချက်			မှတ်ချက်		

(ဃ) ကျေးရွာသို့ရောက်ရှိနိုင်သည့်လမ်းအခြေအနေ / ကျေးရွာတစ်ရွာသည် ၎င်း၏ကျေးရွာအုပ်စုနှင့် ဆက်သွယ်ထားသော လမ်းအခြေအနေ(အောက်ပါတို့ကိုဝိုင်းပါ)

ကျောက်ကြမ်းလမ်း ကတ္တရာလမ်း ကွန်ကရစ်လမ်း မော်တော်ဆိုင်ကယ်လမ်း
 ကျောက်စင်းလမ်း မြေသားလမ်း လူသွားလမ်း အခြား ကျောက်ရှေးသားလမ်း

(င) ကျေးရွာဖွံ့ဖြိုးမှုစီမံချက်

(၁) လူထုဗဟိုပြုစီမံကိန်းမစတင်မှီ ဤကျေးရွာတွင်ကျေးရွာဖွံ့ဖြိုးမှုစီမံချက်ရှိခဲ့ပါသလား?

ရှိပါသည်/မရှိပါ/မသိပါ

(၂) ရှိခဲ့ပါလျှင် ဤစီမံချက်ကို မည်သည့် ခုနှစ်တွင်ပြင်ဆင်ခဲ့ပါသနည်း?

နှစ်-----/မသိပါ

(၃) ဤစီမံချက်ကို မြို့နယ်မှအတည်ပြုခဲ့ပါသလား?

ပြုခဲ့ပါသည်/မပြုခဲ့ပါ /မသိပါ

(စ) ခရီးအကွာအဝေး

(၁) ဤကျေးရွာ၏ပဟိုမှ၎င်းကျေးရွာအုပ်စု၏ပဟိုအထိခရီးမိုင်မည်မျှကွာဝေးသနည်း? မိုင်-----၂---/မသိပါ

(၂) ဤကျေးရွာမှ ၎င်းကျေးရွာအုပ်စု၏ပဟိုအထိသွားလာရာတွင်ကြာမြင့်သည်အချိန်။

ခြောက်သွေ့ ရာသီတွင်ကြာချိန် ၀၀:၃၀:၀၀ မှီ ထော်လာရီ/မော်တော်ဆိုင်ကယ်/ခြေလျင်/လား/မော်တော်ဘုတ်/
အခြား -----

မိုးရာသီတွင်ကြာချိန် ၀၀:၃၀:၀၀ မှီ ထော်လာရီ/မော်တော်ဆိုင်ကယ်/ခြေလျင်/လား/မော်တော်ဘုတ်/
အခြား -----

(ဆ) ပတ်ဝန်းကျင်ဆိုင်ရာသဘာဝဘေးအန္တရာယ်

ဤကျေးရွာတွင်ကြေးခြင်းကဲ့သို့ သဘာဝဘေးအန္တရာယ်ကျရောက်ဖူးခြင်း ရှိပါသလား။

မရှိပါ ရှိပါသည် ရှိလျှင်ဖော်ပြပါ-----

(ဇ) ကျေးရွာတွင် ဖွဲ့စည်းထားသော အဖွဲ့အစည်းများ

လူထုပဟိုပြုစီမံကိန်းမတိုင်မီ ဤကျေးရွာတွင် ကျေးရွာဖွံ့ဖြိုးရေးအတွက် အစိုးရ(သို့)ရွာသားများကိုယ်တိုင်(သို့) စီမံကိန်းတစ်ခုခုမှ ဖွဲ့စည်းထားသည့် အဖွဲ့အစည်းများရှိပါသလား။

(၁) -----

(၂) -----

(ဈ) အထွေထွေအုပ်ချုပ်ရေး ဦးစီးဌာန (GAD) မှ မှတ်တမ်းတင်ထားခြင်း

ဤကျေးရွာသည် အထွေထွေအုပ်ချုပ်ရေး ဦးစီးဌာန (GAD) မှ မှတ်တမ်းတင်ထားမှု ရှိပါသလား။

မရှိပါ ရှိပါသည်

ကျေးရွာခေါင်းဆောင်

အမည် ဒေါ်ဝမ်းဇွန်
လက်မှတ် [Signature] နေ့စွဲ ၂၇-၁၀-၂၀၁၉

လူထုစည်းရုံးရေးမှူး

အမည် ဒေါ်စာမင်းမာ
လက်မှတ် [Signature] နေ့စွဲ ၂၇-၁၀-၂၀၁၉

၃.၅။ ပုံစံ-၂။ စီမံကိန်းစက်ဝန်းအချိန်ဇယား(ဒုတိယနှစ်စက်ဝန်း)



ပုံစံ - ၀ - ၂ - စီမံကိန်းစက်ဝန်းအချိန်ဇယား (PC 2)

လမ်းညွှန်ချက်၊ သက်ဆိုင်ရာလူထုစည်းရုံးရေး/လက်ထောက်နည်းဥပဒေများမှ စီမံကိန်းစက်ဝန်းအဆင့်တစ်ခုစီပြီးစီးတိုင်း ကျေးရွာနှင့် ကျေးရွာအုပ်စုအတွက် တိုက်ရိုက် ဖြည့်သွင်းရမည်။

စည်းရုံးရေး/လက်ထောက် အမည် - မျိုးမြင်းမြင်းအောင်

နေ့စွဲ ၂၅-၀၁-၂၀၁၈ စက်ဝန်းအားအစွတ်ဖြစ်ပါ စက်ဝန်း(၁) စက်ဝန်း(၂) စက်ဝန်း(၃)

ဖြည့်နှယ်/တိုင်း သဲကုန်း ကျေးရွာအုပ်စု သဲကုန်း ကျေးရွာ တက်ကြွ

စီမံကိန်းဆောင်ရွက်မှုအဆင့်များ	နေ့စွဲ		အစည်းအဝေးတွင်တက်ရောက်သူအရေအတွက်				အိမ်ထောင်စု ဝေပေါင်း %
	စတင်သည် နေ့	ပြီးဆုံး သည့်နေ့	အမျိုးသား အရေအတွက်	အမျိုးသမီး အရေအတွက်	အိမ်ထောင်စု အရေအတွက်	လူမျိုးစုတက်ရောက်သူ အရေအတွက် နှင့် လူမျိုးစုအမည်	
၁။ ကျေးရွာစီမံကိန်း မိတ်ဆက်အစည်းအဝေး	၂၅-၀၁-၂၀၁၈	၂၅-၀၁-၂၀၁၈	၃၁	၁၆	၄၇	၆၅	၅၇.၃%
၂။ ကျေးရွာစွဲမြို့ရေး စီမံချက်ရေးဆွဲခြင်းအစည်းအဝေး	၂၈-၀၁-၂၀၁၈	၂၈-၀၁-၂၀၁၈	၂၇	၃၃	၆၀	၆၅	၆၀%
၃။ ကျေးရွာအုပ်စု လုပ်ငန်းဆုံးဖြတ်ချက်ချသည့် အစည်းအဝေး							
၄။ မြို့နယ်အဆင့် စီမံကိန်းရေးဆွဲရေး နှင့် အကောင်အထည်ဖော်ရေးကော်မတီ၏ စီမံကိန်း သုံးသပ်မှု အစည်းအဝေး			၀၀	၀၀	၀၀	၀၀	
၅။ မြို့နယ် စီမံကိန်းရေးဆွဲရေး နှင့် အကောင်အထည်ဖော်ရေး ကော်မတီ၏ဆုံးဖြတ်မှုကို ရွာသို့ အသိပေး အကြောင်းကြားသည့် အစည်းအဝေး							
၆။ စီမံကိန်းလုပ်ငန်းဆုံးစီမံချက်ရေးဆွဲခြင်း အစည်းအဝေး							
၆.၁။ စီမံကိန်းလုပ်ငန်း အကောင်အထည်ဖော် ရေးဆွဲခြင်း							

ခ။ မျှော်မှန်းခြင်း- နောင်လာမည့် (၅)နှစ် အတွင်း ကျေးရွာဖွံ့ဖြိုးရေး မျှော်မှန်းလျာထားချက်များအား တင်ပြပါ။

အုပ်စုဖွဲ့ဆွေးနွေးမှုများမှ တင်ပြသော မျှော်မှန်းချက်များ	
ကဏ္ဍ: ကျေးရွာ၊ သွားသောလမ်းများ၊ ကျွဲဖွား၊ ကောင်းလာလျှင် လူမှုရေး၊ စီးပွားရေး၊ ပညာရေးနှင့် ကျန်းမာရေးတို့ အဆင်ပြေလာစေမည်။	<input type="checkbox"/> ကျား <input checked="" type="checkbox"/> မ <input type="checkbox"/> ကျား+မ
ကဏ္ဍ: လမ်းများ၊ ကောင်းမွန်လာလျှင် သွားလာရေး များ၊ အဆင်ပြေလာစေမည်။	<input type="checkbox"/> ကျား <input checked="" type="checkbox"/> မ <input type="checkbox"/> ကျား+မ
ကဏ္ဍ: သမီး များ၊ အိမ်တွင်း ဗဟုတတ်ပညာ များ၊ သင်တန်း၊ ပေးလျှင် ကဏ္ဍ: သင်တန်းရရှိလာသဖြင့် စီးပွားရေး၊ အဆင်ပြေလာစေမည်။	<input type="checkbox"/> ကျား <input checked="" type="checkbox"/> မ <input type="checkbox"/> ကျား+မ
ကျေးရွာတွင် မီးရုံရှိလာပါက ကျောင်း သူ၊ သားများ စာကြည့်တိုက်နှင့် ညကစားခန်းများလည်း တိုးတက် အဆင်ပြေလာစေမည်။	<input type="checkbox"/> ကျား <input checked="" type="checkbox"/> မ <input type="checkbox"/> ကျား+မ
သို့ဖြင့် ချွတ်ချွတ်ချိတ်ချိတ်တွင် ထောက်ပံ့ပေးရန် ရရှိပါက စီးပွားရေး၊ အဆင်ပြေမိ: စီးပွားရေး၊ အဆင်ပြေလာစေမည်။	<input type="checkbox"/> ကျား <input checked="" type="checkbox"/> မ <input type="checkbox"/> ကျား+မ
ရွာတွင် ခြံသော သောက်ရေကန်၊ အနုစိတကျ မြေဧက ကျွဲဖွား ရေး အတွက် သောက်သုံးရေ သုံးစွဲမှုများ ရရှိစေမည်။	<input type="checkbox"/> ကျား <input checked="" type="checkbox"/> မ <input type="checkbox"/> ကျား+မ
ကျေးရွာတွင် အောက်ပိုင်း ရေဖျော်ဖြေရေး ကျေးရွာတွင် အထောက်အကူပြုစေမည်။	<input type="checkbox"/> ကျား <input checked="" type="checkbox"/> မ <input type="checkbox"/> ကျား+မ
ကျေးရွာတွင် ကမ်းခြေလှည့်ကျေးရွာလှည့်ရေး အထောက်အကူပြုစေမည်။	<input checked="" type="checkbox"/> ကျား <input type="checkbox"/> မ <input type="checkbox"/> ကျား+မ
	<input type="checkbox"/> ကျား <input type="checkbox"/> မ <input type="checkbox"/> ကျား+မ
	<input type="checkbox"/> ကျား <input type="checkbox"/> မ <input type="checkbox"/> ကျား+မ


ဂ။ လူထုစိမ့်ကမ်း၏ လာမည့် (၄)နှစ်အတွက် အကျိုးပင်သော ဦးစားပေး ဖွံ့ဖြိုးတိုးတက်မှု လုပ်ငန်း အစီအစဉ်များအား ဖော်ပြပါ။

ဦးစားပေးအဆင့်	ကျေးရွာအတွက် ဦးစားပေး ဖွံ့ဖြိုးတိုးတက်မှု လုပ်ငန်းစဉ်များ	အဆိုပြုသူ (အမျိုးသားများ/ အမျိုးသမီးများ/ အမျိုးသား+အမျိုးသမီး)	အခန်းကဏ္ဍ	ခန့်မှန်း ကုန်ကျစရိတ်	အကျိုးခံစားခွင့်ရှိသူ ခန့်မှန်းခြေအရေအတွက်		
					ကျား	မ	ပေါင်း
၁	ကျေးရွာ: ဆက် (မြေဧက)	က + မ	ပတ်ပတ်ဆက်ဆက်		၁၂၄	၁၅၂	၂၇၆
၂	ကျွဲဖွား (မြေဧက)	က + မ	ပတ်ပတ်ဆက်ဆက်		၁၂၄	၁၅၂	၂၇၆
၃	ကျွဲဖွား	က + မ	ဦးလင်းရေး		၁၂၄	၁၅၂	၂၇၆
၄	သောက်ရေကန်မြေဧက	က + မ	အောက်ပိုင်း ရေဖျော်ရေး		၁၂၄	၁၅၂	၂၇၆
၅	ဆက် ရေကန်	က + မ	အောက်ပိုင်း ရေဖျော်ရေး		၁၂၄	၁၅၂	၂၇၆
၆							
၇							

ဃ။ လူထုစီမံကိန်း၏ လာမည့် (၄) နှစ်အတွက် အကျုံးမဝင်သော ဦးစားပေး ဖွံ့ဖြိုးတိုးတက်မှု လုပ်ငန်း အစီအစဉ်များအားဖော်ပြပါ။

အဆင့်	ကျေးရွာအတွက် ဦးစားပေး ဖွံ့ဖြိုး တိုးတက်မှု လုပ်ငန်းစဉ်များ	အဆိုပြုသူ (အမျိုးသားများ/ အမျိုးသမီးများ/ အမျိုးသား+ အမျိုးသမီး)	အခန်းကဏ္ဍ
၁	စက်ချယ် သင်တန်း	မ	Livelihoods
၂	စိုက်ပျိုးရေး ကရင်အိမ်	မ	စိုက်ပျိုးရေး
၃	ရေကန်	လူ	အခြေခံအဆောက်အအုံ
၄			
၅			
၆			

ခေါင်းဆောင်၊ ကျေးရွာစီမံကိန်းအထောက်အကူပြုကော်မတီမှအတည်ပြုသည်။

အမည် ဦးဝမ်းတင် လက်မှတ်  နေ့စွဲ ၁၇.၁၀.၂၀၁၉

၄။ ကျေးရွာစီမံကိန်းအထောက်အကူပြု ကော်မတီဝင်များစာရင်း

ကျေးရွာအုပ်စု - လက်ပံလုံးလှ

ကျေးရွာ - တလိုင်းခုံ

ကျေးရွာစီမံကိန်းအထောက်အကူပြု ကော်မတီဝင်များစာရင်း (ဒုတိယနှစ်စက်ဝန်း)

ကျေးရွာ တာလိုင်ခုံ / ကျေးရွာအုပ်စု လက်ပံလုံးလှ ရက်စွဲ ၂၇.၁၀.၂၀၂၃

စဉ်	အမည်	ကျား/မ	ကော်မတီ	အဖွဲ့ဝင်/ခေါင်းဆောင်
၁။	ဦးဝင်းတင်	ကျား	စီ/ဆောက် ခုက္ကဒ	ခုက္ကဒ
၂။	ဒေါ်ခင်စန်းဝင်း	မ	စီ/ဆောက် ခုက္ကဒ	ခုက္ကဒ
၃။	ဦးမောင်မောင်လွင်	ကျား	ဝယ်ယူရေး	ခေါင်းဆောင်
၄။	ဒေါ်ခင်အောင်	မ	ဝယ်ယူရေး	မှတ်တမ်းထိန်း
၅။	ဦးစောလှဦး	ကျား	ဝယ်ယူရေး	အဖွဲ့ဝင်
၆။	ဦးသောင်းတန်	ကျား	ဆောင်ရွက်ရေး	ခေါင်းဆောင်
၇။	ဒေါ်သိင်္ခာ	မ	ဆောင်ရွက်ရေး	အဖွဲ့ဝင်
၈။	ဒေါ်ဂေါ်ဂေါ်ခိုင်	မ	လည်ပတ်ပြုပြင်ထိန်းသိမ်းရေး	ခေါင်းဆောင်
၉။	ဦးအေးဝင်း	ကျား	လည်ပတ်ပြုပြင်ထိန်းသိမ်းရေး	အဖွဲ့ဝင်
၁၀။	ဦးသန်းဝင်း	ကျား	စေ့စပ်အကြံပြု	*ကိုယ်စားလှယ်
၁၁။	ဒေါ်ခင်မာမာ	မ	စေ့စပ်အကြံပြု	ကိုယ်စားလှယ်
၁၂။	ဦးခင်မောင်သန်း	ကျား	ကျေးရွာစေတနာ့ဝန်ထမ်း	အဖွဲ့ဝင်
၁၃။	ဒေါ်အေးသန်း	မ	ကျေးရွာစေတနာ့ဝန်ထမ်း	အဖွဲ့ဝင်
၁၄။	ဒေါ်ထက်ထက်ခိုင်	မ	ကျေးရွာစာရင်းထုပ်	စာရင်းထုပ်



ကျေးရွာစီမံခန့်ခွဲမှုအဖွဲ့

၃။ ဆုံးဖြတ်ချက်

ကျေးဇူးတင်အောင် ဆောင်ရွက်ပေးရန် တောင်းဆိုပါသည်။
- နယ်စပ်ဒေသများတွင် အခြေခံအဆောက်အအုံများ (PRA)
- အားလုံးအကျိုးပြုစေရန် အားပေးဆောင်ရွက်ပေးရန် တောင်းဆိုပါသည်။
- အားလုံးအကျိုးပြုစေရန် အားပေးဆောင်ရွက်ပေးရန် တောင်းဆိုပါသည်။

မှတ်တမ်းတင်သူ

လက်မှတ် *[Signature]*
အမည် *ဒေါ်စန်းစန်း*
ရာထူး *CF*



ကျေးရွာအစည်းအဝေးကျင်းပနေပုံ

၆။ ကဏ္ဍအလိုက်ဦးစားပေးဖွံ့ဖြိုးရေးလုပ်ငန်းစဉ်များ

ကဏ္ဍအလိုက်လုပ်ငန်းအနှစ်ချုပ်ယေား

ကဏ္ဍ	စဉ်	လုပ်ငန်းအမျိုးအစား	အဆိုပြုသူ (အမှန်ဖြစ်ရန်)			ခုနှစ်	ထောက်ပံ့မည့် အဖွဲ့အစည်း (သို့) ဌာန	မှတ်ချက်
			ကျား	မ	ကျား+မ			
အခြေခံအဆောက်အအုံကဏ္ဍ (လမ်း/တံတား/ရေပျံ့ရေး/ မီးလင်းရေး)	၁.	ချောင်းအကြီးယဇ်			✓	၂၀၁၉	၁၈၁	မော်ဒါ
	၂.	ချောင်းအကြီး (၂၀၁၅-၂၀၁၆) (၂၀၁၆-၂၀၁၇)			✓			
	၃.	လှော်စက်			✓			
	၄.	ဆေးကုသရေးစက်			✓			
လူမှုစီးပွားကဏ္ဍ (ပညာရေး/ကျန်းမာရေးနှင့် ဆိုင်သော အဆောက်အအုံများနှင့် အခြားလုံအပ်ချက်များ)								
သက်မွေးဝမ်းကြောင်းကဏ္ဍ (ပို့ကုန်ရေး/ပေးပို့ရေးနှင့် ဆိုင်သော အဆောက်အအုံများနှင့် အခြားလုံအပ်ချက်များ)	၁.	စက်ချက်စက်			✓			
	၂.	စက်ချက်စက်			✓			
သဘာဝဘေးအန္တရာယ် လျော့ပါးရေးကဏ္ဍ								
အခြားကဏ္ဍ (ပြန်လည်ထူထောင်ရေး၊ လုံခြုံရေးနှင့်အ ကောင်အထည်ဖော် ဆောင်ရွက်ပေးနိုင်ခြင်းမရှိသော လုပ်ငန်းများ)	၁.	ရေလင်း			✓			