



ပြည်ထောင်စုမြန်မာနိုင်ငံတော်အစိုးရ  
 ခိုက်ပျိုးရေး၊ မွေးမြူရေးနှင့် ဆည်မြောင်းဝန်ကြီးဌာန  
 ကျေးလက်ဒေသဖွံ့ဖြိုးတိုးတက်ရေးဦးစီးဌာန

**National Community Driven Development Project**  
 လူထုတိုက်ပြုစီမံကိန်း၊ လှိုင်းဘွဲ့မြို့နယ်

**ကျေးရွာဖွံ့ဖြိုးရေးအစီအစဉ်**



**ကြက်တူရွေးကျေးရွာအုပ်စု  
 တကုတိုကျေးရွာ**

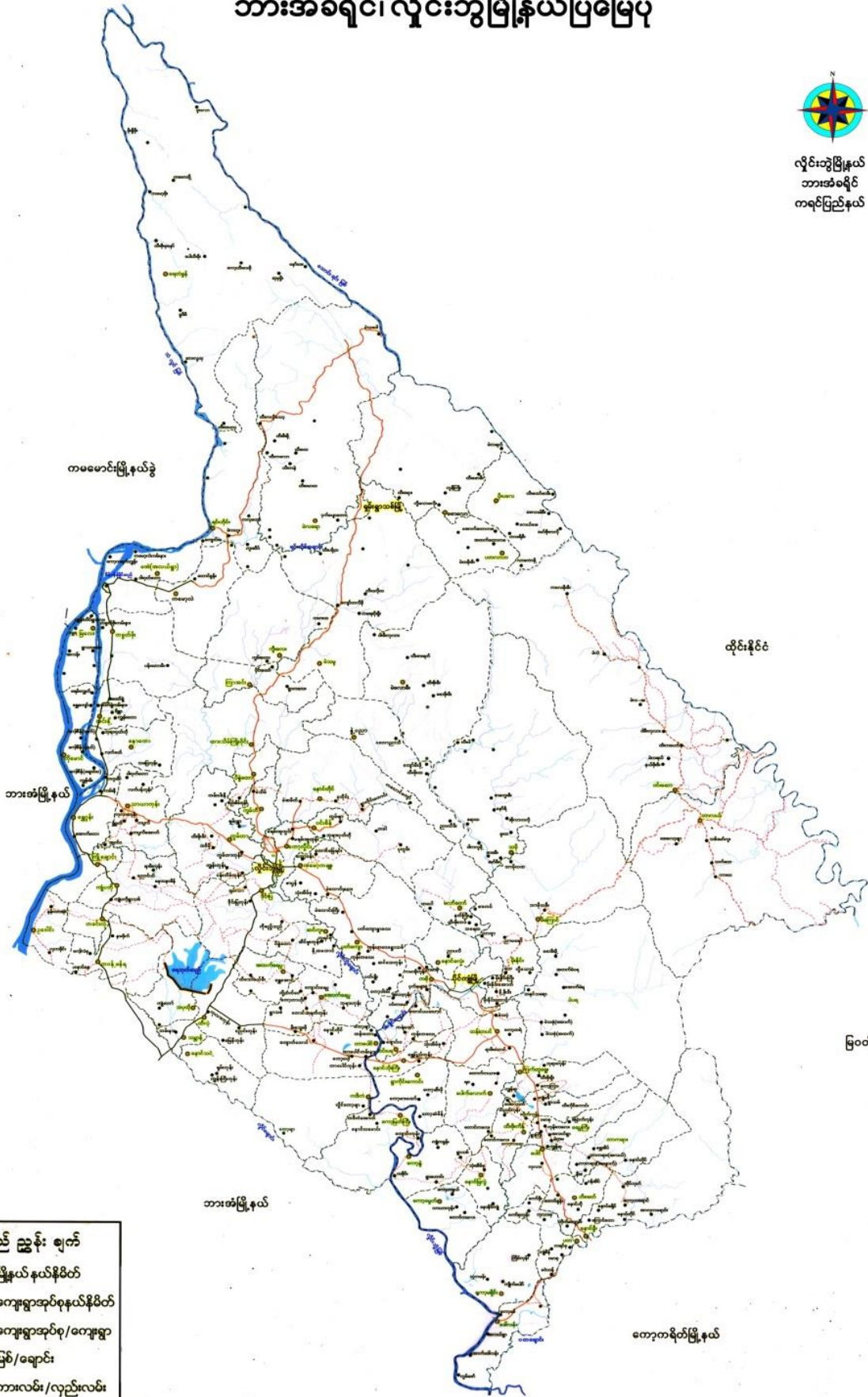
## မာတိကာ

<u>စဉ်</u>	<u>အကြောင်းအရာ</u>	<u>စာမျက်နှာ</u>
၁။	လှိုင်းဘွဲ့မြို့နယ်အခြေပြမြေပုံ .....	၁
၂။	ကျေးရွာမြေပုံ (တည်နေရာ) .....	၂
၃။	အုပ်စုတွင်ပါဝင်သော ကျေးရွာများစာရင်း .....	၃
၄။	ကျေးရွာအခြေခံအချက်အလက်များ (ကျေးရွာသမိုင်းကြောင်း) .....	၄
၅။	လူထုပူးပေါင်းပါဝင်သော လူမှုဆန်းစစ်ခြင်းနှင့် အကဲဖြတ်ခြင်း လုပ်ငန်းစဉ် (PSA/PRA) အကျဉ်းချုပ်ဇယား .....	၆
၆။	ကျေးရွာဖွံ့ဖြိုးရေးအစီအစဉ်အတွက်အသုံးပြုခဲ့သော PRA tools တစ်ခုချင်းစီအတွက် သုံးသတ်ချက်များ	
	၁။ ကျေးရွာလူမှုရေးနှင့်အရင်းအမြစ်ပြမြေပုံ (Social Map) .....	၇
	၂။ ရာသီခွင်ပြပြကွဲဒီဇိုင်း (Seasonal Cleander) .....	၉
	၃။ ဥစ္စာနေကြွယ်ဝမှုပြဇယား (Wealth Ranking) .....	၁၁
	၄။ ကျား၊မ ပင့်ကူအိမ်သုံးသပ်ခြင်း (Cob Web) .....	၁၃
	၅။ အရင်းအမြစ်အသုံးချမှုပုံစံပြဇယား (Asset Mapping) .....	၁၅
	၆။ အဖွဲ့အစည်းချိတ်ဆက်မှုပြဇယား (Veen Diagram).....	၁၈
၇။	ကော်မတီဝင်များရွေးချယ်ခြင်းနှင့် ကျေးရွာဖွံ့ဖြိုးရေးအစီအစဉ် ဆောင်ရွက်မှုမှတ်တမ်း .....	၂၁
၈။	ကျေးရွာအချက်အလက်များ (PC 1) .....	၂၂
၉။	စီမံကိန်းစက်ဝန်းအချိန်ဇယား (PC 2) .....	၂၆
၁၀။	ကျေးရွာဖွံ့ဖြိုးရေးဦးစားပေးအစီအစဉ် (PC 3) .....	၂၇
၁၁။	အစည်းဝေးမှတ်တမ်းများ .....	၃၅
၁၂။	ကဏ္ဍအလိုက်ဦးစားပေးဖွံ့ဖြိုးရေးလုပ်ငန်းစဉ်များ .....	၃၇

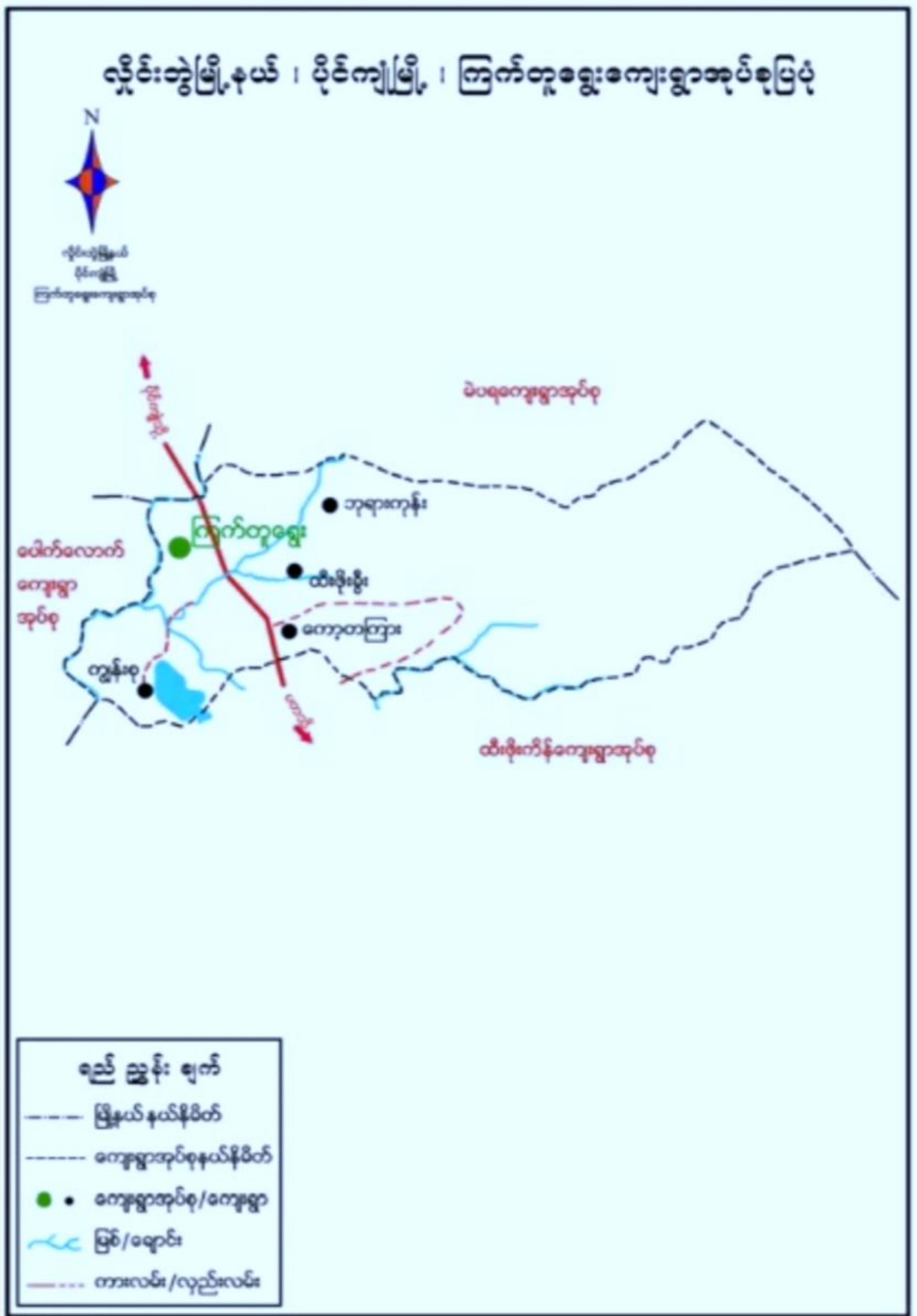
ဘားအံခရိုင်၊ လိုင်းဘွဲ့မြို့နယ်ပြမြေပုံ



လိုင်းဘွဲ့မြို့နယ်  
ဘားအံခရိုင်  
ကရင်ပြည်နယ်



- ရည် ညွှန်း ချက်
- မြို့နယ်နယ်နိမိတ်
- ကျေးရွာအုပ်စုနယ်နိမိတ်
- ကျေးရွာအုပ်စု/ကျေးရွာ
- ~ မြစ်/ချောင်း
- ကားလမ်း/လှည့်လမ်း



## ၃။ အုပ်စုတွင်ပါဝင်သော ကျေးရွာများစာရင်း

- ၁။ ဘုရားကုန်း
- ၂။ ကော့ကြားမကော်
- ၃။ ကျောင်းစု
- ၄။ ကော့ကြား
- ၅။ ထီးဖိုးခီ
- ၆။ ကမား
- ၇။ တပိုးထို
- ၈။ တကုတို
- ၉။ ငှက်ပျောတော
- ၁၀။ ကျွန်းစု
- ၁၁။ ဝါးဆူးကလာ
- ၁၂။ ယာခလုံးနိုင်



၁။ ကျေးရွာနောက်ခံသမိုင်းကြောင်း

တကုတိုကျေးရွာသည် ကရင်ပြည်နယ်၊လှိုင်းဘွဲ့မြို့နယ်၊ ပိုင်ကျုံမြို့နယ်(ခွဲ)၊ ကြက်တူရွေးကျေးရွာ အုပ်စု(၁၂)ရွာထဲမှတစ်ရွာဖြစ်သည်။ ကျေးရွာထန်းတပင်ကျေးရွာအုပ်စုနှင့်နယ်နိမိတ်ခြားချောင်းဖြစ်သော တကုချောင်းမြစ်ဖျားတွင် တည်ရှိသောကျေးရွာတစ်ရွာဖြစ်သည်။ ကျေးရွာသည် အရင်ကတည်းတည်း ကျေးရွာမဟုတ်ဘဲလယ်တောခင်းသာဖြစ်ပြီး ကြက်တူရွေးအုပ်စု၊ ကျွန်းစုကျေးရွာသားများမှ လယ်လုပ် တဲထိုးနေထိုင်ရာမှစတင်ဖြစ်လာခြင်းဖြစ်သည်။

၂၀၁၀-ခုနှစ်တွင် တစ်ပြည်းပြည်းနှင့်မိသားစုအိမ်ထောင်စုများလာ၍ ထွေအုပ်ဌာနမှ စာရင်း အမည်ပေါက်ကျေးရွာအဖြစ်သတ်မှတ်အတည်ခဲ့သည်။ ကျေးရွာတွင် လက်ရှိအိမ်ခြေ-(၂၉)၊ အိမ်ထောင်စု-(၂၃)၊ လူဦးရေ ကျား-(၉၄)+မ-(၁၀၅)=၁၉၉-ဦးရှိပါသည်။ သက်ကြီးရွယ်အို (၆၅) နှစ်နှင့်အထက် (၅) ဦးရှိကာ၊ မသန်စွမ်း(၁)ဦးနှင့်အမျိုးသမီးဦးစီးအိမ်ထောင်စု( ၃ )စုရှိပါသည်။ တစ်ရွာလုံးစကောကရင်နှင့် ပိုးကရင်လူမျိုးများရောနှောနေထိုင်ကြပြီး ဗုဒ္ဓဘာသာကိုကိုးကွယ်ကြသည်။

တကုတိုကျေးရွာသည် အုပ်စုနယ်နိမိတ်ဖြစ်သော တကုကိုချောင်းဖျားတွင် တည်ရှိသောကြောင့် ကျေးရွာဖြစ်ပေါ်လာသည့်အခါတွင်လည်း ၎င်းချောင်းကိုအစွဲပြု၍ တကုတိုကျေးရွာဟု ခေါ်တွင်ခဲ့သတ်မှတ် ခဲ့ခြင်းဖြစ်သည်။

ကျေးရွာတွင် ပညာရေးအပိုင်းတွင် အားနည်းမှုအများစုရှိပြီး ရွာရှိကလေးများသည် ထန်းတပင်အုပ်စု၊ မဲတပုံအမကကျောင်း၊ ကြက်တူရွေးအုပ်စုဘာကကျောင်းနှင့်အလကကျောင်းများသို့ တက်ရောက်ရသည်။ ၂၀၁၆-ခုနှစ်တွင် အုပ်စုနှင့်ဆက်ထားသည့် ချဉ်းကပ်လမ်းအား ကိုယ်ထူကိုယ်ထ ဖြင့် ဖောက်လုပ်ခဲ့သော်လည်းများစွာလိုအပ်နေသေးသောကြောင့် ကလေးများသွားလာရန်လုံးဝဘေးကင်း လုံခြုံမှုမရှိပေ။ တံတားများလည်းလိုအပ်နေသည်။

ကျေးရွာ၏ အဓိကအသက်မွေးကြောင်းအလုပ်အကိုင်မှာ လယ်ယာလုပ်ငန်းဖြစ်သည်။စားသောက်ရန် အတွက်သာဖြစ်ပြီး အပိုအလှူဝင်ငွေရရောင်းချနိုင်ရန်မရှိသောကြောင့် ကျေးရွာရှိလူဦးရေအများစုသည် တောင်ပေါ်တက်ထိုင်းနိုင်ငံတွင်သွားရောက်အလုပ်လုပ်ကြသည်။ ကျေးရွာတွင်ဝင်ငွေပုံမှန်ရသောအလုပ်အကိုင် မရှိခြင်း၊ ကျေးရွာထွက်အရင်းအမြစ်များအသုံးမချတတ်ခြင်း၊ ဈေးကွက်မရှိခြင်းမသိခြင်းတို့ကြောင့် အခက် အခဲများကြုံတွေ့ရကာ အဓိကထိုင်းနိုင်ငံကိုမှီခိုနေရသည်။ ယခုနောက်ပိုင်းတွင် ရော်ဘာစိုက်ပျိုးသူ အနည်း ယ်ရှိလာသော်လည်း ရော်ဘာဈေးကျခြင်းကြောင့် ဝင်ငွေအောင်ရော်ဘာဖြစ် အကောင်အထည်ဖော်မှုမရှိ သလောက်ခြင်းတို့ကြောင့် ကျေးရွာလူထုအများစု စီးပွားရေးပြေလည်မှုမရှိသောအခက်အခဲကြုံ တွေ့နေရ ပါသည်။

ကျန်းမာရေးအဖွဲ့ဖြင့် အုပ်စုဆေးခန်းကို အားထားမှီခိုနေရသည်။ တစ်ခါတစ်ရံ ဝန်ထမ်း  
ဆရာ/မများမရှိသောအခက်အခဲများတော့ရှိသည်။ ထို့ပြင် ကျေးရွာလူထုများ၏ ကျန်းမာရေးအတွက်  
ကျေးရွာတွင် ဆေးလုပ်သားလုံးဝမရှိသောအခက်အခဲများရှိသည်။ ကျေးရွာလူထု၏ အခြေခံပညာရေး  
အားနည်း၍ ကျန်းမာရေး အသိပညာနည်းပါးသောကြောင့် ကာကွယ်ဆေးထိုးခြင်းများတွင်လည်း အခက်  
အခဲရှိနေသေးသည်။

ကျေးရွာတွင် အဓိကထိတွေ့နေရသောအဖွဲ့အစည်းများမှာ အစိုးရအုပ်ချုပ်ရေးအဖွဲ့၊ ကေအင်န်ယူ၊  
ဘီဂျီအက်စ်၊ ငြိမ်းချမ်းရေးစသောအဖွဲ့များနှင့်ထိတွေ့ဆက်ဆံနေရသည်။

ကမားကျေးရွာ ကျေးရွာရပ်တည်လာသည်မကြာသေးခြင်းကြောင့် ကျေးရွာပွဲဦးတိုးတက် ရန်  
ပူးပေါင်းပါဝင်မှုမရှိခြင်း၊ ယခင်စစ်ဘေးစစ်ဒဏ်ကြောင့်ကြောက်ရွံ့စိတ်၊ ရောင့်ရဲတင်းတိမ်စိတ်၊ အတွေ့အကြုံ  
လုပ်ရဲကိုင်ရဲမရှိ၊ စားဝတ်နေရေးအဆင်မပြေမှုစသည့်အကြောင်းကြောင်းကြောင့် ကျန်းမာရေး၊ ပညာရေး  
၊ လူမှုရေး၊ လမ်းပန်းဆက်သွယ်ရေး၊ စီးပွားရေးနှင့် လူနေမှုအဆင့်အတန်းစသောကဏ္ဍဘက်ပေါင်းစုံတွင်  
ပွဲဦးတိုးတက်ရန်လိုအပ်လျက်ရှိသောကျေးရွာတစ်ရွာဖြစ်ပါသည်။



၅။ လူထုပူးပေါင်းပါဝင်သော လူမှုဆန်းစစ်ခြင်းနှင့် အကဲဖြတ်ခြင်းလုပ်ငန်းစဉ် အကျဉ်းချုပ်ဇယား

စဉ်	အသုံးပြုခဲ့သော PRA tools များ	ဦးတည်ဆုတ်ရမည့်အရာများ	အစဉ်အဆက်		အဓိကဆွေးနွေးချက်များ
			ကျား	မ	
၁	ကျေးရွာအစုအဝေးပြေပြေပြေ (Social Map)	ရပ်မိရပ်စကော်ပလိုက်များ၊ ကျေးရွာလူထုအားလုံး	၈	၁၃	အခြေခံအောက်အခြေအားလုံး၊ လမ်းဆက်သွယ်ရေးအခြေအလယ်ယာမြေများ၊ ကျေးရွာရှိသဘာဝအရင်းအမြစ်များ
၂	ရာသီဥတုပြောင်းလဲခြင်း (Seasonal Cleander)	ကော်ပလိုက်များ၊ အမျိုးသား/အမျိုးသမီးဆိုင်ရာဆွေးနွေးချက်များ	၈	၁၃	စိုက်ပျိုးစိုက်ပျိုးရေး၊ ကောက်ပဲသီးနှံ၊ လယ်ယာ၊ မြေယာ၊ ရေအရင်းအမြစ်၊ ပျက်စီးနေသည့်အရာများ၊ မာရတီရာသီဥတုပြောင်းလဲခြင်း
၃	ဥစ္စာအခြေခံတန်းစား (Wealth Ranking)	ရပ်မိရပ်စကော်ပလိုက်များ၊ ဆွေးနွေးချက်များ	၈	၁၃	ကျေးရွာလူထုအားလုံး၊ အခြေခံအောက်အခြေအလယ်အကျယ်အဝန်းများ၊ သက်တမ်း၊ လူထုအားလုံးသဘောတူသတ်မှတ်ခြင်း
၄	ကျား၊ မ ဟု ကွဲပြားသည့် ခေါင်းစဉ် (Cob Web)	ကျေးရွာရှိ အမျိုးသားနှင့် အမျိုးသမီး များ	၈	၁၃	အမျိုးသားနှင့် အမျိုးသမီးများ၏ တွေ့ရှိချက်များနှင့် အခြေခံအောက်အခြေအလယ်အကျယ်အဝန်းများ၊ ကိုယ်တိုင်ဆွေးနွေးခြင်း
၅	အရင်းအမြစ်အသုံးပြုမှု မြေပုံ (Asset Mapping)	ကျေးရွာလူထုအားလုံး	၈	၁၃	ကျေးရွာရှိ သဘာဝအရင်းအမြစ်များနှင့် လူထုအရင်းအမြစ်များ၊ အခြေခံအောက်အခြေအလယ်အကျယ်အဝန်းများ၊ အသုံးပြုမှုမညီညွတ်မှု၊ ထိန်းသိမ်းထားခြင်း
၆	အဖွဲ့အစည်း ဖွဲ့စည်းဆက်သွယ်ရေး (Veen Diagram)	ကျေးရွာအုပ်စုအဖွဲ့အစည်း၊ ကျေးရွာအဖွဲ့အစည်းအဖွဲ့အစည်း၊ ကျေးရွာလူထု	၈	၁၃	ကျေးရွာအတွင်းရှိ အဖွဲ့အစည်းများနှင့် ပတ်သက်သည့် လုပ်ငန်းများ၊ အတွက်ပတ်သက်သည့် အဖွဲ့များနှင့် ဆက်သွယ်ရန်ဆောင်ရွက်မှုများ
၇	ကျေးရွာအခြေခံအချက်အလက် (PC 1)	အမျိုးသား၊ အမျိုးသမီးနှင့် ကျေးရွာလူထုအားလုံး	၈	၁၃	အခြေခံအောက်အခြေအလယ်အကျယ်အဝန်း၊ ကျေးရွာ အခြေခံအချက်အလက်များ၊ ဖော်ထုတ်ခြင်း
၈	အဖွဲ့အစည်းအဖွဲ့အစည်း၊ အဖွဲ့အစည်း၊ အဖွဲ့အစည်း၊ အဖွဲ့အစည်း (PC 3)	အမျိုးသား၊ အမျိုးသမီးနှင့် ကျေးရွာလူထုအားလုံး	၈	၁၃	ကျေးရွာတွင်းရှိ အဖွဲ့အစည်းအဖွဲ့အစည်း၊ ကျေးရွာလူထု၏ အဖွဲ့အစည်းများ၊ ကျေးရွာအဖွဲ့အစည်းအဖွဲ့အစည်း၊ အဖွဲ့အစည်း၊ အဖွဲ့အစည်း၊ အဖွဲ့အစည်း



၆။ ကျေးရွာဖွံ့ဖြိုးရေးအစီအစဉ်အတွက်အသုံးပြုခဲ့သော PRA tools  
တစ်ခုချင်းစီအတွက် သုံးသတ်ချက်များ

၁။ ကျေးရွာလူမှုရေးနှင့်အရင်းအမြစ်ပြမြေပုံ (Social Map)



ပျူရေး ဗာရင်းအဖြစ်ပြ မြေပုံ

<ဆွေးနွေးခြင်း၊ နှင်းဆင်းစစ်ခြင်း>

မြို့နယ် - လှိုင်ဘွဲ့

ရက်စွဲ - ၁၁.၀၆.၂၀၁၉

ကျေးရွာအုပ်စု - ကြက်တူရွေး

ကျေးရွာ - တကုစိုက်

- Δ အဓိကအသက်မွေးဝမ်းကျောင်း မွာလယ် ဖြစ်သည်။ ရာဘာခြံ စိုက်ပျိုးသူ အနည်းငယ်ရှိပါသည်။
- Δ ဗုဒ္ဓဘာသာကိုသာ ကိုးကွယ်ယုံကြည်ကြပါသည်။
- Δ အမျိုးသမီးအိမ်ထောင်ခြံစီး နှစ်အိမ်ရှိပါသည်။
- Δ ရွာအုပ်စု ပမ်းမကြီး၏ တစ်ချို့နေရာသည် မိုးရာသီတွင် ရေကျော်၍ သွားလာ ရခက်ခဲသည်။ ရေဦးရေလာဝေကင်း ဗွန်စေရန်အတွက် တံတား တည်ဆောက် ပေးရန် ပိုအပ်ပါသည်။

ပါဝင်ဆွေးနွေးသူ - ကျား ၂၈ ယောက်

မ ၁၁ ယောက်

၂။ ရာသီခွင်ပြပြကွဲဒီနီ (Seasonal Cleander)

ကျေးဇူးအလုပ်စု - ဩဂုတ်လလွှဲ  
ကျေးဇူး - တကတို

ရာသီခွင်ပြပြကွဲဒီနီ

မြို့နယ် - လှိုင်လွှဲ  
ရက်စွဲ - ၁၁.၆.၂၀၁၉

အကြောင်းအရာ	တို	တို	တို	တို	တို	တို	တို	တို	တို	တို	တို	တို
ရာသီဥတု												
ရိတ်ပျိုးရေး												
ဝင်ငွေ / ထွက်ငွေ												
ပြတော်ကျင်းပ												
ရေပြိုမှု												
အားလပ်ချိန်												

၁၀၆၅၅၅၅၅၅ - ကျား (၈) ဦး၊ မ (၁၃) ဦး

ရှာဖွေခြင်း ပြဋ္ဌာန်း  
(ဆွေးနွေးခြင်း နှင့် ဆုံးစစ်ခြင်း)

မြို့နယ် - ပျဉ်းမနား

ရက်စွဲ - ၁၁.၆.၂၀၁၉

ကျေးဇူးတင်စာ - ကြက်တူရွေး

ကျေးဇူး - တကူတို

△ တကူတို ကျေးဇူးသည် ယယ်ယာလုပ်ငန်း ဖြင့် အသက်မွေးဝမ်းကျောင်းဖြင့် ဖြစ်ပါသည်။

△ အဓိက စိုက်ပျိုးရေး နှင့် မြေစိုက်ပျိုးရေး အခြားသီးခြား များ အနည်းငယ် စိုက်ပျိုးမှု ပြုပါသည်။

△ ဧည့်သည်တော် အဖြစ်ဖြင့် ဖောက်ဖျက်၍ ဇာတာကုသိုလ်ရေးအဖွဲ့ဝင်အဖြစ် ဆောင်ရွက်ပါသည်။

△ စပါး စိုက်ပျိုးရေး အဖွဲ့တွင် ယယ်ယာလုပ်ငန်း နှင့် ဝန်ထုပ်ဝန်ပိုးဖြင့် အားထပ်ဖွဲ့မှု ပြုပါသည်။

ပါဝင်ဆွေးနွေးသူ - ကျား ( ၈ ) ဦး

မ ( ၁၃ ) ဦး



၃။ ဥစ္စာနေကြွယ်ဝမှုပြဇယား (Wealth Ranking)

ဥစ္စာနေကြွယ်ဝမှုပြဇယား

ကျေးဇူးအရပ်ရပ်-ဗြဟ္မစတုရန်း  
ကျေးဇူး - တကူတို

မြို့နယ် - ဖွဲ့စည်း  
ရက်စွဲ - ၁၁.၆.၂၀၁၉

ဒီအဆင့်	သတ်မှတ်ချက်	အိမ်ထောင်စုအရေအတွက်	ရာခိုင်နှုန်း
ပြေလည်သော အရပ်ရပ်	အွယ်မြို့အိမ်၊ ကား၊ ဆိုဗလယ်၊ လယ်ထွက်စက်၊ နွား၊ ဆိတ်၊ ဧရာဘာခြံ	၃	၁၀%
အလယ်အလတ် အရပ်ရပ်	အွယ်မြို့အိမ်၊ ဖက်မြို့အိမ်၊ ဆိုဗလယ်၊ နွား၊ ဆိတ်	၁၄	၄၈%
မပြေလည်သော အရပ်ရပ်	ဖက်မြို့အိမ်၊ စက်ဘီး၊ ကြက်၊ ဝက်၊ နေ့စားအလှူ	၁၂	၄၂%
	စုစုပေါင်း	၂၉	၁၀၀%

ပါဝင်ဆွေးနွေးသူ - ကျား < ၈ > ဦး၊ မ < ၁၃ > ဦး

< ဒုတိယနှစ်စက်ဝန်း >

ဥက္ကဋ္ဌရေးကြွယ်ဝမှုပြုလုပ်ပေး

<ဆွေးနွေးခြင်း နှင့် ဆန်းစစ်ခြင်း>

မြို့နယ် - ဖိုင်းဘွဲ့

ရက်စွဲ - ၁၁. ၀၅. ၀၁၉

ကျေးရွာအုပ်စု - ကြက်တုဖွေး

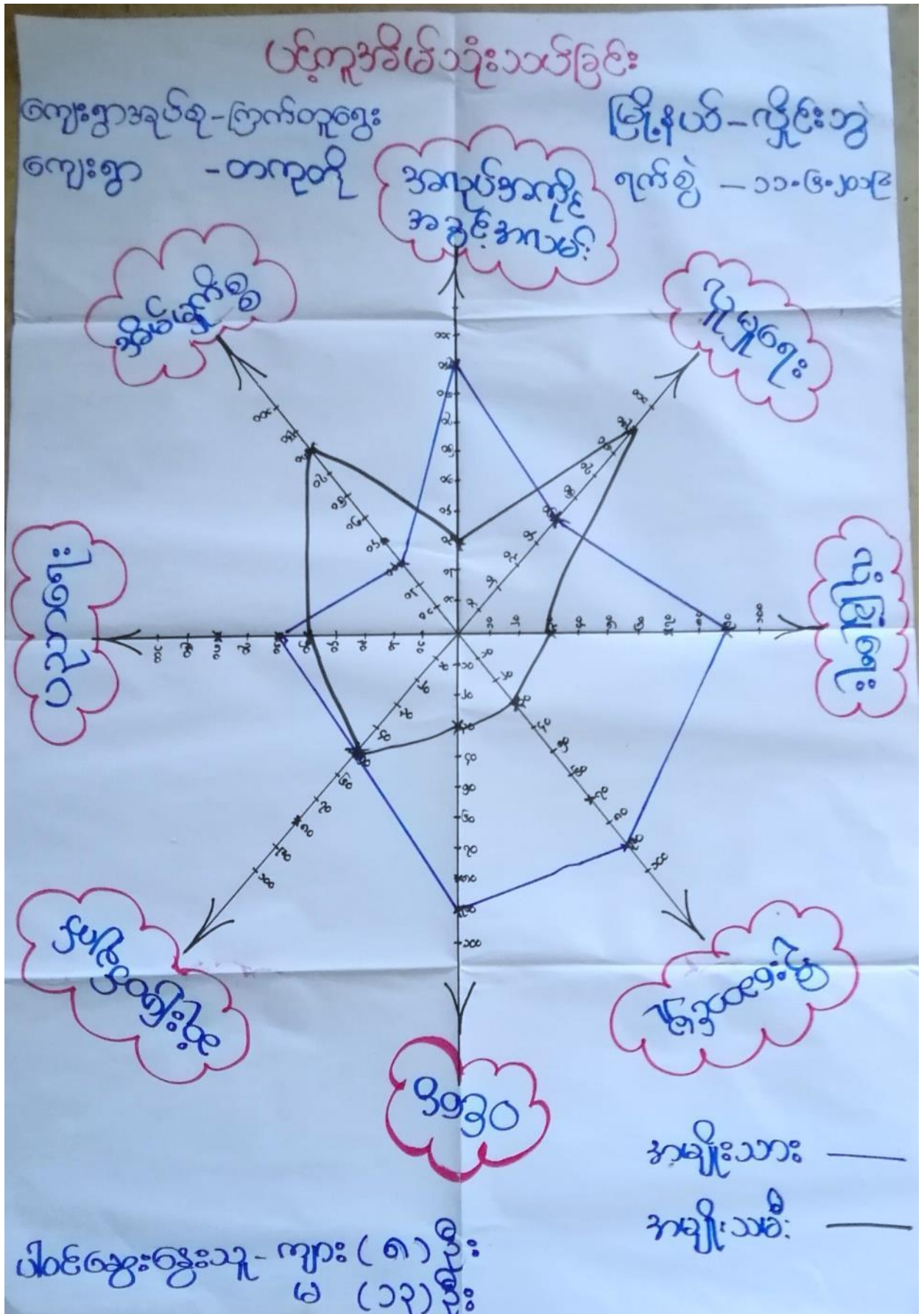
ကျေးရွာ - တကူတို

Δ ကျေးရွာတွင် ဆိပ်ကမ်း (၂၉) ခုရှိပါသည်။ (၁၉) ခုမှာ အုပ်စုမှာ (၁၂) ခုရှိပါသည်။

Δ အပိုင်အင်္ကျီအခွင့်အရေး မရှိခြင်းကြောင့် အဆင်မပြေမှုများပါသည်။

Δ အစည်းအဝေးများ ပြုလုပ်ပျက် သို့ အားလပ်ရက်တွင် ပြုလုပ်ပါက ပူးပေါင်းပါဝင် ဖွဲ့စည်းပါသည်။

ပါဝင်ဆွေးနွေးသူ - ကျား ( ၈ ) ဦး  
မ ( ၁၃ ) ဦး



ပင့်ကူအိမ်သံသယဖြင့်  
<ဆွေးနွေးခြင်း နှင့်သန်းစစ်ခြင်း>

မြို့နယ် - လှိုင်ဘွဲ့

ရက်စွဲ - ၁၁.၆.၂၀၁၉

ကျေးရွာအုပ်စု - ကြက်တူရွေး

ကျေးရွာ - တကူတို

- Δ အိမ်မှုကိစ္စများတွင်သာ အမျိုးသမီးများ ဦးဆောင်နေရသောကြောင့် အခြားဝင်ရောက် အကူအညီပေးရန်နှင့် ယူမှုရေးကိစ္စရပ်များတွင် ပါဝင်မှုအားနည်းပါသည်။
- Δ အမျိုးသမီးများ ပညာရေးတွင်လည်း အမျိုးသားထက် အားနည်းပြီး တောတောင်ဒေသတွင်နေထိုင်သောကြောင့် ယူခြင်းအိမ်မရှိပါ။

ပါဝင်ဆွေးနွေးသူ - ကျား ( ၈ ) ဦး

မ ( ၁၃ ) ဦး



ဒေရင်းအမြစ်အသုံးချမှုပုံစံပြဇယား

ကျေးရွာအုပ်စု - ဗြဲကန်တူရွေး ကျေးရွာ - တကူတို		မြို့နယ် - လှိုင်ဘွဲ့ ရက်စွဲ - ၁၁.၆.၂၀၁၉
ကျား	မ	ကျား + မ
ယာဉ်ဆောင်	ယာဉ်ဆောင်	ရေတွင်း အုတ် ကား နွား ဆိုင်ကယ် ယာဉ် ရေတာခြံ လမ်း တံတား
ပါဝင်ဆွေးနွေးသူ - ကျား ( ၈ ) ဦး မ ( ၁၃ ) ဦး		( ဒုတိယအဆင့်စစ်ဆေးရေး )

အရှင်အမြစ်ထိန်းချုပ်မှုပြုရယာ:

ကျေးဇူးအုတ်စု - ကြက်တူဌေး  
 ကျေးဇူး - တကုတို

မြို့နယ် - လှိုင်ဘွဲ့  
 ရက်စွဲ - ၁၁.၆.၂၀၁၉

ကျား	မ	ကျား + မ
<p>ရေတွင်း</p> <p>ကား</p> <p>တံတား</p> <p>ယာဉ်စက်</p> <p>ပမ်း</p> <p>ဆိုင်ဇာ</p>	<p>ယာဉ်စက်</p>	<p>ရုဘာခြံ</p> <p>ယာဉ်</p> <p>ဈာန်</p> <p>စား</p>

ပိတ်ဆွေးနွေးသူ - ကျား ( ၈ ) ဦး  
 မ ( ၁၃ ) ဦး

( ဒုတိယနှစ်စက်ဝန်း )

ပိုင်ဆိုင်မှုပုံစံသတ်ခြင်း

<ဆွေးနွေးခြင်း နှင့်ဆန်းစစ်ခြင်း>

မြို့နယ် - ဖိုင်းဘွဲ့

ရက်စွဲ - ၁၁၀၆၀၂၀၁၉

ကျေးရွာအုပ်စု - ကြက်တူရွေး


ကျေးရွာ - တကုတို

- Δ အမျိုးသမီးများသည် အားလပ်ချိန်တွင် ယဏ္ဍာ၊ ယက် ခြစ်၊ ဖြစ် ဝတ်မှုန်အနည်းငယ် ရှာသည်။
- Δ ရေတွင်း၊ တံတား၊ ယယ်ထွန်စက်၊ ကား၊ ဆိုင်ကယ်၊ လမ်း များ၊ ကို အမျိုးသား များက ထိန်းသိမ်း ပြင်ဆင်သည်။
- Δ ကျွဲ၊ နွား၊ ကား၊ ရေတွင်း၊ ဆိုင်ကယ်၊ စာရင်း၊ လမ်း၊ တံတား စသည်တို့ကို အမျိုးသား နှင့် အမျိုးသမီး ညီတူညီမျှ သုံးစွဲ ကြသည်။

ပါဝင်ဆွေးနွေးသူ - ကျား (၈) ဦး  
မ (၁၃) ဦး



၆။ အဖွဲ့အစည်းချိတ်ဆက်မှုပြဇယား (Veen Diagram)





အဖွဲ့အစည်းချိတ်ဆက်မှုပြ ဗင်းပုံစံ

မြို့နယ် - ဂျိုင်းဘွဲ့  
ရက်စွဲ - ၁၁.၆.၂၀၁၉

ကျေးရွာအုပ်စု - ကြက်တူရွေး  
ကျေးရွာ - တကူတို



ပါဝင်ဆွေးနွေးသူ-ကျား ( ၈ ) ဦး၊ မ ( ၁၃ ) ဦး

( ဒုတိယဌာနစက်ဝိုင်း )

အဖွဲ့အစည်း ချိတ်ဆက် ဖွဲ့စည်းရေး  
(ဆွေးနွေးခြင်း နှင့် ဆန်းစစ်ခြင်း)

ဦးနုပင် - လျှို့ဝှက်ခွဲ

ကြီးစွဲ - ၁၁၀ ၆၀၀၀၉

ကျေးဇူးအလုပ် - ကြွက်တူရွေး

ကျေးဇူး - တကူတို

- Δ ကျေးဇူးအလုပ် ချုပ်ဆိုရေး အဖွဲ့သည် ကျေးဇူးအလုပ် နှင့် အတူ ကျေးဇူးအဖွဲ့ ဖြစ်ပြီး တိုးတက်ရေး အဖွဲ့ ကျေးဇူးအလုပ် အဖွဲ့အစည်း နှင့် ချိတ်ဆက် ဆောင်ရွက်ပေးမည်။
- Δ ရပ်မိရပ်မ အဖွဲ့၊ ရေပမာအဖွဲ့ နှင့် ဂူယံအဖွဲ့ တို့သည် ရပ်ရွေး ဘာသာရေး နှင့် နာရေး ကိစ္စ ရပ်များကို ပူးပေါင်း ပါဝင်ကူညီကြသည်။
- Δ ၂၀၁၈ ခုနှစ်တွင် ၂၅၀ အဖွဲ့ကော်မတီဝင်များကို စွဲစည်း၍ ကျေးဇူးအဖွဲ့ ဖြစ်ပြီး တိုးတက်ရေး များကို ကျေးဇူးအလုပ် နှင့် အတူ ရွေးအပ် ကာလ အထည်ပေးကြသည်။

ပါဝင်ဆွေးနွေးသူ - ကျား (၈) ဦး  
မ (၂) ဦး



၇။ ကော်မတီဝင်များရွေးချယ်ခြင်းနှင့် ကျေးရွာဖွံ့ဖြိုးရေးအစီအစဉ် ဆောင်ရွက်မှုမှတ်တမ်း



၈။ ကျေးရွာအချက်အလက်များ(PC 1)

ပုံစံ - ၀ - ၀ ကျေးရွာအခြေခံအချက်အလက်များ (Form PC 1)

လယ်ဥယျာဉ်များ၊ ကျေးရွာတစ်ရွာသို့ ပလာစတစ်ပိတ်ဆတ်ခန်းများရောက်သောအခါလူထုစည်းရုံးရေးများသည် ကျေးရွာခေါင်းဆောင်များက ကျေးရွာအချက်အလက်များကိုပေးအောင်ခံယူရန်အတွက် ဝန်ထမ်းများကိုစီမံကိန်းပိတ်ဆတ်အစည်းပေးသည့်အခါ ပိတ်ဆတ်ခံရမည်။ စီမံကိန်းပိတ်ဆတ်အစည်းပေးတွင် လူထုစည်းရုံးရေးများသည် ဤအချက်အလက်များအား စစ်ဆေးပြီး အချက်အလက်များကိုလုပ်ရမည်။ ပြီးနောက်တွင် လူထုစည်းရုံးရေးမှ သတင်းအချက်အလက်ထံသို့ Tablets မှ တဆင့် ပြုစုပေးရမည်။

ကျေးရွာခေါင်းဆောင် အမည် ဦးဝင်းဇွေ	ကျေးရွာခေါင်းဆောင်၏ ဖုန်းနံပါတ် ၀၇၄၅၆၇၆၅၆၅	လူထုစည်းရုံးရေးမှူး၏အမည် ဒေါ်ဖြူမေမေဦး
မြည်နယ်၊ တိုင်းဒေသကြီး ကရင်	မြို့နယ် ဂျိဇာဘွဲ့	ကျေးရွာအုပ်စု ကြက်တူရွေး
		ကျေးရွာ စာကုတ်

က။ ဖွဲ့စည်းရေး

အမျိုးအစား	အိမ်ထောင်စုအရေအတွက်	ကိုးကွယ်အညွှန်းဘာသာ	အိမ်ထောင်စုအရေအတွက်
အမျိုးအစား (၁)	၂၉	ဘာသာ(၁) - ဗုဒ္ဓ	၂၉
အမျိုးအစား (၂)		ဘာသာ(၂) -	
အမျိုးအစား (၃)		ဘာသာ(၃) -	
အမျိုးအစား (၄)		ဘာသာ(၄) -	
အခြား			
အရေအတွက်			
မိသားစုအရေအတွက်	-		
အိမ်ထောင်စုအရေအတွက်	၉		
အခြားအရေအတွက်	-		

စီစဉ်ခြင်း - ၂၉



	အမျိုးသား(အရေအတွက်)	အမျိုးသမီး(အရေအတွက်)	စုစုပေါင်းအရေအတွက်
လူဦးရေ	၉၉	၁၁၀	၂၀၉
လူမျိုးစု (၁) ပါးစာကျစ်	၉၉	၁၁၀	၂၀၉
လူမျိုးစု (၂) -----			
လူမျိုးစု (၃) -----			
မာကြာ			
မိတ်ကောင်မိတ်	၂၇	၂	၂၉

(ခ) အခြေခံအဆောက်အအုံ အသုံးအဆောင်များ

စာသင်ကျောင်း	အမှတ် ခြံမပါ	ကျန်းမာရေး	အမှတ် ခြံမပါ	ဘာသာရေးအဆောက် အအုံများ	အမှတ် ခြံမပါ
အထက်တန်းကျောင်း	<input type="checkbox"/>	ဆေးရုံ	<input type="checkbox"/>	ဗေဟီ	<input type="checkbox"/>
အလယ်တန်းကျောင်း	<input type="checkbox"/>	ကျန်းမာရေးဌာန	<input type="checkbox"/>	တုန်းကြီးကျောင်း	<input type="checkbox"/>
ပူလတန်းကျောင်း	<input type="checkbox"/>	ကျန်းမာရေးဌာနခွဲ	<input type="checkbox"/>	ဟိန္ဒူဘုရားကျောင်း	<input type="checkbox"/>
ပျက်စီးကျောင်း	<input type="checkbox"/>	ဆေးပေးခန်း	<input type="checkbox"/>	ခရစ်ယာန်ကျောင်း	<input type="checkbox"/>
အခြား	<input type="checkbox"/>	အခြား	<input type="checkbox"/>	ဗလီ	<input type="checkbox"/>
				အခြား	<input type="checkbox"/>
မှတ်ချက်		မှတ်ချက်		မှတ်ချက်	

နှိုင်းကျွမ်းကျင်သူများပုဂ္ဂိုလ်တန်း (ကျေးရွာတွင်နေထိုင်သော သို့မဟုတ် တခြားရွာမှလာရောက်သောကျွမ်းကျင်သူများ)

(ပ) စာသင်လေ့ရင်း		(၂) ကျန်းမာရေး			(၃) လက်မှုပညာရှင်			
	ရွာတွင်နေထိုင်သူ	အခြားရွာမှလာသူ		ရွာတွင်နေထိုင်သူ	အခြားရွာမှလာသူ		ရွာတွင်နေထိုင်သူ	အခြားရွာမှလာသူ
ပိတောက်ပြင်ဆင်ရေး/မ	<input checked="" type="checkbox"/>	<input type="checkbox"/>	ဆရာဝန်	<input type="checkbox"/>	<input type="checkbox"/>	လက်သမား	<input checked="" type="checkbox"/>	<input type="checkbox"/>
ဆက်သွယ်ရေး/မ	<input type="checkbox"/>	<input type="checkbox"/>	လက်ပေဘတ်ကျန်းမာရေးပျိုး	<input type="checkbox"/>	<input checked="" type="checkbox"/>	ရိုးရဲ	<input checked="" type="checkbox"/>	<input type="checkbox"/>
အဆင်တင်/မ	<input type="checkbox"/>	<input type="checkbox"/>	အပျိုးသီးကျန်းမာရေးဆရာမ	<input type="checkbox"/>	<input type="checkbox"/>	လျှပ်စစ်ကျွမ်းကျင်၊ ဝါးသမား	<input type="checkbox"/>	<input type="checkbox"/>
ကြံ့ခံရေး/မ	<input type="checkbox"/>	<input type="checkbox"/>	သားဖွားဆရာမ	<input type="checkbox"/>	<input type="checkbox"/>	ရေပိုက်သွယ်သူ	<input type="checkbox"/>	<input type="checkbox"/>
အခြား	<input type="checkbox"/>	<input type="checkbox"/>	ပြည်သူ့ကျန်းမာရေးလုပ်သား	<input type="checkbox"/>	<input type="checkbox"/>	စက်ပြင်ဆရာ	<input checked="" type="checkbox"/>	<input type="checkbox"/>
မှတ်ချက်			မှတ်ချက်			မှတ်ချက်		

ကျေးရွာသို့ ရောက်ရှိနိုင်သည့်လမ်းအခြေအနေ / ကျေးရွာတစ်ရွာသည် ၎င်း၏ကျေးရွာအုပ်စုနှင့် ဆက်သွယ်ထားသော လမ်းအခြေအနေ (အောက်ပါတို့ကိုပိုင်းပါ)

ကျောက်ကြမ်းလမ်း:  ကတ္တရာလမ်း:  ကွန်ကရစ်လမ်း:  မော်တော်ဆိုင်ကယ်လမ်း:   
 ကျောက်ခင်းလမ်း:  မြေသားလမ်း:  လူသွားလမ်း:  အခြား: \_\_\_\_\_

(၁) ကျေးရွာဖွံ့ဖြိုးမှုစီမံချက် ပိုင်းပါ  
 (၁) လူထုဝတ်ပြုပုံစံကိန်းမစတင်ဘဲ ကျေးရွာတွင်ကျေးရွာဖွံ့ဖြိုးမှု စီမံချက်ရှိခဲ့ပါသလား?  ပိုင်းပါ  
 ရှိပါသည်/မရှိပါ/မသိပါ  
 (၂) ရှိခဲ့ပါလျှင် ဤစီမံချက်ကို မည်သည့် ခုနှစ်တွင်ပြင်ဆင်ခဲ့ပါသနည်း?  နှစ်- 2015/မသိပါ  
 (၃) ဤစီမံချက်ကို မြို့နယ်မှအတည်ပြုခဲ့ပါသလား?  ပြုခဲ့ပါသည်/မပြုခဲ့ပါ /မသိပါ

(၁) ဤကျေးရွာ၏ ဗဟိုပုဂံ/ကျေးရွာအုပ်စု၏ ဗဟိုအထိမ်းမှားပိုင်မည်မျှ ကွာဝေးသနည်း? ပိုင် ၂.၆၆/ပသိပါ

(၂) ဤကျေးရွာမှ ၎င်းကျေးရွာအုပ်စုဗဟိုအထိမ်းမှားလားရာတွင် ကြာမြင့်သည့်အချိန်။

ရောက်သည့် ရာသီတွင် ကြာချိန် ၁၅ မိနစ် - - - - - ဝယ်လာရုံ/မော်တော်ဆိုင်ကယ်/ခြေလျင်/လား/မော်တော်ဘုတ်/

အခြား: -----

ရိုးရာထိတွင် ကြာချိန် ၂၅ မိနစ် - - - - - ဝယ်လာရုံ/မော်တော်ဆိုင်ကယ်/ခြေလျင်/လား/မော်တော်ဘုတ်/

အခြား: -----

(ဆ) ပတ်ဝန်းကျင်ဆိုင်ရာ သဘာဝဘေးအန္တရာယ်

ဤကျေးရွာတွင် ရေကြီးခြင်းကဲ့သို့ သဘာဝဘေးအန္တရာယ် ကျရောက်မှု ဖြစ်နိုင်ပါသလား။

မရှိပါ  ရှိပါသည် ရှိလျှင် ဖော်ပြပါ -----

(ဇ) ကျေးရွာတွင် ဖွဲ့စည်းထားသော အဖွဲ့အစည်းများ

ကျေးရွာအုပ်စု ပြည်ထောင်စုပိုင် ဤကျေးရွာတွင် ကျေးရွာဖွံ့ဖြိုးရေးအတွက် အစိုးရ(သို့) ရွာသားများကိုယ်တိုင်(သို့) စီမံကိန်းတင်စဉ်မှ ဖွဲ့စည်းထားသည့် အဖွဲ့အစည်းများ ရှိပါသလား။

ဟာ ----- မရှိပါ

(၂) -----

(ဈ) အထွေထွေအုပ်ချုပ်ရေး ဦးစီးဌာန (GAD) မှ မှတ်တမ်းတင်ထားခြင်း

ဤကျေးရွာသည် အထွေထွေအုပ်ချုပ်ရေး ဦးစီးဌာန (GAD) မှ မှတ်တမ်းတင်ထားမှု ရှိပါသလား။

မရှိပါ  ရှိပါသည်

ကျေးရွာခေါင်းစေကင်

အမည် ဦးဝေဝေ

လက်မှတ်

နေ့စွဲ ၅.၆.၂၀

အဖွဲ့အစည်းမှူးများ

အမည်

မကြွေးမကြွေး

လက်မှတ်

နေ့စွဲ ၅.၆.၂၀၂၀

**၉။ စီမံကိန်းစက်ဝန်းအချိန်ဇယား(PC 2)**

ပုံစံ - ၀-၂ - စီမံကိန်းစက်ဝန်းအချိန်ဇယား (PC 2)

လယ်ညွှန်ချက်၊ သက်ဆိုင်ရာလူထုစည်းရုံးရေးမှူး၊ လက်ထောက်နည်းပညာမှူးများမှ စီမံကိန်းစက်ဝန်းအဆင့်တစ်ခုစီပြီးစီးတိုင်းကျေးရွာနှင့် ကျေးရွာအုပ်စုအတွက် ဤပုံစံကိုဖြည့်သွင်းရမည်။

စည်းရုံးရေးမှူး/လက်ထောက်နည်းပညာရေးမှူးဝန်ထမ်း အမည် - **ဒေါ်မြဝင်းမြင့်**

နေ့စွဲ **၁. ၇. ၂၀၂၀**      စက်ဝန်းအားအမှတ်ခြိမ်းပါ  စက်ဝန်း(၁)     စက်ဝန်း(၂)     စက်ဝန်း(၃)     စက်ဝန်း(၄)

ပြည်နယ်/တိုင်း **ကရင်**      မြို့နယ် **ဗြဲဒဲးဘွဲ့**      ကျေးရွာအုပ်စု **ကြက်တူရွာ**      ကျေးရွာ **စာကုတ်ခို**

စီမံကိန်းဆောင်ရွက်မှုအဆင့်များ	နေ့စွဲ		အစည်းအဝေးတွင်တက်ရောက်သူအရေအတွက်							
	စတင်သည့်နေ့	ပြီးဆုံးသည့်နေ့	အမျိုးသား	အမျိုးသမီး	အိမ်ထောင်စု	လူမျိုးစုတက်ရောက်သူ အရေအတွက် နှင့် လူမျိုးစုအမည်		အိမ်ထောင်စုပေါင်း	အိမ်ထောင်စု %	
၁။ ကျေးရွာစီမံကိန်း မိတ်ဆက်အစည်းအဝေး	၁၃.၆.၂၀	၁၃.၆.၂၀	၁၅	၁၄	၃၄	မိုး	၁	၃၄	၃၄	၁၀၀%
၂။ ကျေးရွာဖွံ့ဖြိုးရေး စီမံချက်ရေးဆွဲခြင်း အစည်းအဝေး	၁၃.၆.၂၀	၁၃.၆.၂၀	၁၅	၁၄	၃၄	မိုး	၁	၃၄	၃၄	၁၀၀%
၃။ ကျေးရွာအုပ်စု လုပ်ငန်းဆုံးဖြတ်ချက်ချသည့်အစည်းအဝေး							၁			
၄။ မြို့နယ်အဆင့်စီမံကိန်းရေးဆွဲရေးနှင့် အကောင်အထည်ဖော်ရေးကော်မတီ၏ စီမံကိန်း သုံးသပ်မှုအစည်းအဝေး			မလို	မလို	မလို					







၁၀။ ကျေးရွာဖွံ့ဖြိုးရေးဦးစီးဌာန (PC 3)

၁။ မျှော်မှန်းခြင်း - နောင်လာမည့် ( ၅ ) နှစ် အတွင်း ကျေးရွာဖွံ့ဖြိုးရေး မျှော်မှန်းလျာထားချက်များအား တင်ပြပါ။

အမျိုးသားအဖွဲ့မှ တင်ပြသော မျှော်မှန်းချက်များ	အမျိုးသမီးအဖွဲ့မှ တင်ပြသော မျှော်မှန်းချက်များ
၁. ချွေးကပ်လမ်း ကူးကျွန်း ခင်းလမ်းပြင်လာမည်	၁. ဘေးခင်းနှင့် ဆရာ/ဇရာ ဖြစ် လာမည်
၂. တောင်ကျသွယ်ခြင်းဖြင့် ဗဟိုဓာတ်လျှပ်စက်ရရှိမည်	၂. ချွေးကပ်လမ်းမှာ ကျွန်းကမ်း လမ်း ပြင်လာမည်
၃. အိမ်ကို ဝါးပင်လေးများ ပေါင်းစပ်ပေးမည်	၃. ဝါးပင် ၇ နည်းမျိုး ရရှိလာမည်
၄. ချွေးကပ်လမ်းမှ ကျွန်းကျစ် ခင်းပြင်လာမည်	၄. တောင်ကျသွယ်ခြင်းဖြင့် အိမ် တိုင်း ဗဟိုဓာတ်လျှပ်စက်ရရှိမည်
၅. စိုက်ပျိုးရေး ကျွန်းကျစ် ခင်းပြင်လာမည်	၅. ပေါင်းစပ်ပေးမည်
၆. ဘေးခင်း ခင်းခြင်းမည်	၆. ဇာနည် ၁၀၀၀ ပုံမှာ ကျွန်းကျစ် ခင်းပြင်လာမည်
၇. လူတို့၏ ဝါးပင် ၇ နည်း ရရှိလာမည်	၇. လမ်းတွင် စာတန်းများ ချစ်စေ ကျွန်းကျစ် ခင်းခြင်း ဖြစ်လာ စေမည်



၀။ လူထုဝင်ကိန်း၏ လာမည့်ငွေနှစ်အတွင်း အကျုံးဝင်သော ဦးစားပေးပံ့ပိုးတိုးတက်မှု လုပ်ငန်း အစီအစဉ်များအားဖော်ပြပါ။

အ စဉ်	ဦးစားပေးပံ့ပိုးတိုးတက်မှု လုပ်ငန်းစဉ်များ	အဆိုပြုလှ/အမျိုး သား/အမျိုးသမီး/ အမျိုးသား+အမျိုး သမီး)	ခန့်မှန်းကျန်ကျ ဆိုက်	အကျုံးဝင်စား ရွက်ပျံ့သူခန့်မှန်း ရရှိ အရေအ တွက်
၁	ချွင်းကန်လမ်း ၂၂ မိုင်ခန့် ကျောက်အလင်း ၆၆၆၆၆၆	အမျိုးသား အမျိုးသမီး	၁၃၀၀-၁၅	၁၉၉
၂	ချွင်းကန်လမ်း ဂြိုဟ်ကန် ရေကန်အလင်း ၆၆၆၆၆၆	အမျိုးသား + အမျိုးသမီး	၄၅၀-၁၅	၁၉၉
၃	စကားကျကျ သွယ်တိုးခြင်း ၁-မိုင်	အမျိုးသား + အမျိုးသမီး	၉၆-၁၅	၁၉၉
၄	လမ်းဆုံလမ်းခွဲ ဂြိုဟ်ကန်	အမျိုးသား + အမျိုးသမီး	၇၂-၁၅	၁၉၉
၅	စကားပေး ခင်းတင်စကား ၆၆	အမျိုးသား	၁၀၈-၁၅	၁၉၉



၁၀။ ကျေးရွာဖွံ့ဖြိုးရေးဦးစားပေးအစီအစဉ် (PC 3)

ယ။ လူထုဝီထံကိန်း၏ လာမည့် (၄) နှစ်အတွက် အကျုံးမဝင်သော ဦးစားပေး ဖွံ့ဖြိုးတိုးတက်မှု လုပ်ငန်း အစီအစဉ်များအားအောက်ဖွဲ့ပါ။

အဆင့်	ကျေးရွာအတွက် ဦးစားပေး ဖွံ့ဖြိုးတိုးတက်မှု လုပ်ငန်းစဉ်များ	အဆိုပြုသူ (အမျိုးသားများ/အမျိုးသမီးများ/အမျိုးသား+အမျိုးသမီး)	အခန်းကဏ္ဍ
၁	နယ်နိမိတ်အကျယ်အဝန်း	နမ့်ပွား + နမ့်ပွား	ဦးစားပေး
၂	စိုက်ပျိုးရေးအစဉ်	နမ့်ပွား	
၃	အသက်မွေးဝမ်းကျောင်း	နမ့်ပွား + နမ့်ပွား	အသက်မွေးဝမ်းကျောင်း
၄	အခြားအစဉ်	နမ့်ပွား + နမ့်ပွား	
၅			အခြား

ခေါင်းဆောင်၊ ကျေးရွာဝီထံကိန်းအထောက်အကူပြုကော်မတီမှ အတည်ပြုသည်။

အမည် ဦးစောဝင်းဝင်း လက်မှတ် [Signature] နေ့စွဲ ၂၀၂၁.၀၁.၂၀



၁၀။ ကျေးရွာဖွံ့ဖြိုးရေးဦးစီးဌာန (PC 3)

ပုံစံ - ၈-၃ ကျေးရွာဖွံ့ဖြိုးရေး ဦးစီးဌာန (Form PC 3)

လမ်းညွှန်ချက်၊ အဆင့်(၃)ကျေးရွာမှိုင်းများချက်အစည်းအဝေးပြီးဆုံးသောအခါ ကျေးရွာစီမံကိန်း အထောက်အကူပြု ကော်မတီသည် လူထုစည်းရုံးရေးမှူးအကူအညီဖြင့် ဤပုံစံကိုပြည့်စုံအောင် ဖြည့်သွင်းရမည်။			
လူထုစည်းရုံးရေးမှူး/ဝန်ထမ်း အမည်	ဒုန်းဗွင်း နုနုဖြေ		
နေ့စွဲ	၁၁.၀၆.၂၀၁၉		
<input type="checkbox"/> စက်ဝန်း(၁) <input type="checkbox"/> စက်ဝန်း(၂) <input type="checkbox"/> စက်ဝန်း(၃) <input type="checkbox"/> စက်ဝန်း(၄)			
ပြည်နယ်/တိုင်း	မြို့နယ်	ကျေးရွာအုပ်စု	ကျေးရွာ
ကရင်	ပျဉ်းမန	ဇွန်တောင်	တကတို

က။ အခက်အခဲအတားအဆီးများအားဆွေးနွေးခြင်း - ယခုလက်ရှိအခြေအနေတွင်ကျေးရွာဖွံ့ဖြိုးတိုးတက်ရေးအတွက် အဓိကအခက်အခဲအတားအဆီးများသည် မည်သည့်များဖြစ်ပါသနည်း။ (အမျိုးသား/သမီး အနည်းဆုံးအခက်အခဲ ၅ ခုစီဖော်ပြပါ)

အုပ်စုဖွဲ့ဆွေးနွေးမှုများမှ တင်ပြသောအခက်အခဲအတားအဆီးများ	
မိုးရာသီတွင် လမ်းများသည် ရေကြောင့်ပျက်စီးခြင်း၊ အနားယူရန်ခက်ခဲခြင်း။	<input type="checkbox"/> ကျား <input type="checkbox"/> မ ကျား + မ
ကျေးရွာအတွင်းရှိ မြေယာများကို မြေယာမညီမျှခြင်း၊ မြေယာမညီမျှခြင်း။	<input type="checkbox"/> ကျား <input type="checkbox"/> မ ကျား + မ
ရွာအတွင်းရှိ လမ်းများကို မြေယာမညီမျှခြင်း၊ မြေယာမညီမျှခြင်း။	<input type="checkbox"/> ကျား <input type="checkbox"/> မ ကျား + မ
ကျေးရွာအတွင်းရှိ မြေယာများကို မြေယာမညီမျှခြင်း၊ မြေယာမညီမျှခြင်း။	<input type="checkbox"/> ကျား <input type="checkbox"/> မ ကျား + မ
ကျေးရွာအတွင်းရှိ မြေယာများကို မြေယာမညီမျှခြင်း၊ မြေယာမညီမျှခြင်း။	<input type="checkbox"/> ကျား <input type="checkbox"/> မ ကျား + မ

ခ။ မှိုင်းမှိုင်းခြင်း- နောင်လာမည့် ( ၅ ) နှစ် အတွင်း ကျေးရွာဖွံ့ဖြိုးရေး မှိုင်းမှိုင်းလျာထားချက်များအား တင်ပြပါ။

အုပ်စုဖွဲ့ဆွေးနွေးမှုများမှ တင်ပြသောအခက်အခဲအတားအဆီးများ	
လမ်းပန်းဆက်သွယ်ရေးကောင်းမွန်ရေး၊ မြေယာမညီမျှခြင်း၊ မြေယာမညီမျှခြင်း။	<input type="checkbox"/> ကျား <input type="checkbox"/> မ ကျား + မ
ကျေးရွာအတွင်းရှိ မြေယာများကို မြေယာမညီမျှခြင်း၊ မြေယာမညီမျှခြင်း။	<input type="checkbox"/> ကျား <input type="checkbox"/> မ ကျား + မ
ကျေးရွာအတွင်းရှိ မြေယာများကို မြေယာမညီမျှခြင်း၊ မြေယာမညီမျှခြင်း။	<input type="checkbox"/> ကျား <input type="checkbox"/> မ ကျား + မ
ကျေးရွာအတွင်းရှိ မြေယာများကို မြေယာမညီမျှခြင်း၊ မြေယာမညီမျှခြင်း။	<input type="checkbox"/> ကျား <input type="checkbox"/> မ ကျား + မ
ကျေးရွာအတွင်းရှိ မြေယာများကို မြေယာမညီမျှခြင်း၊ မြေယာမညီမျှခြင်း။	<input type="checkbox"/> ကျား <input type="checkbox"/> မ ကျား + မ



၁၀။ ကျေးရွာဖွံ့ဖြိုးရေးဦးစီးဌာန (PC 3)

၈။ လူထုစီမံကိန်း၏ လာမည့် (၄) နှစ်အတွက် အကျုံးဝင်သော ဦးစားပေး ဖွံ့ဖြိုးတိုးတက်မှု လုပ်ငန်း အစီအစဉ်များအားဖော်ပြပါ။

ဦးစားပေး အဆင့် သတ်မှတ်ချက်	ကျေးရွာအတွက် ဦးစားပေး ဖွံ့ဖြိုးတိုးတက်မှု လုပ်ငန်းစဉ်များ	အဆိုပြုသူ (အမျိုးသားများ/ အမျိုးသမီးများ/ အမျိုးသား+ အမျိုးသမီး)	အခန်းကဏ္ဍ	ခန့်မှန်း ကုန်ကျစရိတ်	အကျိုးခံစားခွင့်ရှိသူခန့်မှန်းခြေအရေအတွက်		
					ကျား	မ	ပေါင်း
၁	သွားကပ်လမ်းလျှောက်ခြင်း (5280' x 18' x 1')	အမျိုးသား + အမျိုးသမီး	လမ်း/တံတား	317 သိန်း	၁၀၂	၁၁၂	၂၁၄
၂	လွှဲပြောင်းရန် ခြေလှမ်း (20' x 12' x 3')	အမျိုးသား + အမျိုးသမီး	လမ်း/တံတား	160 သိန်း	၁၀၂	၁၁၂	၂၁၄
၃	အိမ်ခြေပေး အဖွဲ့အစည်း (၂ မြေပုံအမျိုးအစား)	အမျိုးသား + အမျိုးသမီး	ရေနှင့်သန့်ရှင်းရေး	450 သိန်း	၁၀၂	၁၁၂	၂၁၄
၄	အိမ်ခြေပေး အဖွဲ့အစည်း (၁ မြေပုံ အမျိုးအစား)	အမျိုးသား + အမျိုးသမီး	လမ်း/တံတား	396 သိန်း	၁၀၂	၁၁၂	၂၁၄
၅	အိမ်ခြေပေး အဖွဲ့အစည်း (20' x 30')	အမျိုးသား + အမျိုးသမီး	ကျွန်းကျ	108 သိန်း	၁၀၂	၁၁၂	၂၁၄

၉။ လူထုစီမံကိန်း၏ လာမည့် (၄) နှစ်အတွက် အကျုံးမဝင်သော ဦးစားပေး ဖွံ့ဖြိုးတိုးတက်မှု လုပ်ငန်း အစီအစဉ်များအားဖော်ပြပါ။

အဆင့်	ကျေးရွာအတွက် ဦးစားပေး ဖွံ့ဖြိုးတိုးတက်မှု လုပ်ငန်းစဉ်များ	အဆိုပြုသူ (အမျိုးသားများ/ အမျိုးသမီးများ/ အမျိုးသား+ အမျိုးသမီး)	အခန်းကဏ္ဍ
၁	မြေပုံအမျိုးအစား	အမျိုးသား + အမျိုးသမီး	မြေပုံအမျိုးအစား
၂			
၃			
၄			
၅			

ခေါင်းဆောင်၊ ကျေးရွာစီမံကိန်းအထောက်အကူပြုကော်မတီမှအတည်ပြုသည်။

အမည် ဦးမောင်ထွန်း လက်မှတ် [Signature] နေ့စွဲ ၁၁.၆.၂၀၁၉

၁၀။ ကျေးရွာဖွံ့ဖြိုးရေးဦးစားပေးအစီအစဉ် (PC 3)

ပုံစံ - ၈-၃ ကျေးရွာဖွံ့ဖြိုးရေး ဦးစားပေးအစီအစဉ် (Form PC 3)

လမ်းညွှန်မှတ်၊ အထောင့်(၃)ကျေးရွာမှော်မှန်းချက်အစည်းအဝေးပြီးဆုံးသောအခါ အထောက်အကူပြု ကော်မတီသည် လူထုစည်းရုံးရေးမှူးအကူအညီဖြင့် ဤပုံစံကိုပြည့်စုံအောင် ဖြည့်သွင်းရမည်။	ကျေးရွာစံမံကိန်း
လူထုစည်းရုံးရေးမှူး/ဝန်ထမ်း အမည် <u>ဒေါ်ကြူလေးအိမ်</u>	
နေ့စွဲ <u>၁၇.၆.၂၀</u>	စက်ဝန်းအား အမှတ်ခြစ်ပါ (✓) <input type="checkbox"/> စက်ဝန်း(၁) <input type="checkbox"/> စက်ဝန်း(၂) <input checked="" type="checkbox"/> စက်ဝန်း(၃) <input type="checkbox"/> စက်ဝန်း(၄) <input type="checkbox"/>
ပြည်နယ်/တိုင်း <u>ကျဇ</u>	မြို့နယ် <u>ကျဇ</u>
ကျေးရွာအုပ်စု <u>ကြက်ကူရွေး</u>	ကျေးရွာ <u>ဘကုတို</u>

က။ အခက်အခဲအတားအဆီးများအားဆွေးနွေးခြင်း -

ယခုလက်ရှိအခြေအနေတွင်ကျေးရွာဖွံ့ဖြိုးတိုးတက်ရေးအတွက်အဓိကအခက်အခဲအတားအဆီးများသည် မည်သည်များဖြစ်ပါသနည်း။ (အမျိုးသား/သမီး အနည်းဆုံးအခက်အခဲ ၅ ခုစီဖော်ပြပါ)

အုပ်စုဖွဲ့ဆွေးနွေးမှုများမှ တင်ပြသောအခက်အခဲအတားအဆီးများ	
ရွာတွင် အလုပ်လုပ်ရန် နေရာမရဘဲ ချစ်မြေ မရှိပါ။ မြေကွဲလျှင် များစွာ ဖြစ်ပါသည်။	<input type="checkbox"/> ကျား <input type="checkbox"/> မ <input checked="" type="checkbox"/> ကျား+မ
ရွာတွင် ရေရရှိရန် နေရာမရဘဲ ချစ်မြေ မရှိပါ။ မြေကွဲလျှင် များစွာ ဖြစ်ပါသည်။	<input type="checkbox"/> ကျား <input type="checkbox"/> မ <input checked="" type="checkbox"/> ကျား+မ
ရွာတွင် ရေရရှိရန် နေရာမရဘဲ ချစ်မြေ မရှိပါ။ မြေကွဲလျှင် များစွာ ဖြစ်ပါသည်။	<input type="checkbox"/> ကျား <input type="checkbox"/> မ <input checked="" type="checkbox"/> ကျား+မ
ရွာတွင် ရေရရှိရန် နေရာမရဘဲ ချစ်မြေ မရှိပါ။ မြေကွဲလျှင် များစွာ ဖြစ်ပါသည်။	<input type="checkbox"/> ကျား <input type="checkbox"/> မ <input checked="" type="checkbox"/> ကျား+မ
	<input type="checkbox"/> ကျား <input type="checkbox"/> မ <input type="checkbox"/> ကျား+မ
	<input type="checkbox"/> ကျား <input type="checkbox"/> မ <input type="checkbox"/> ကျား+မ

ခ။ မျှော်မှန်းခြင်း- နောင်လာမည့် ( ၅ )နှစ် အတွင်း ကျေးရွာဖွံ့ဖြိုးရေး မျှော်မှန်းလျာထားချက်များအား တင်ပြပါ။

အုပ်စုဖွဲ့ဆွေးနွေးမှုများမှ တင်ပြသောအခက်အခဲအတားအဆီးများ	
ရွာတွင် အလုပ်လုပ်ရန် နေရာမရဘဲ ချစ်မြေ မရှိပါ။ မြေကွဲလျှင် များစွာ ဖြစ်ပါသည်။	<input type="checkbox"/> ကျား <input type="checkbox"/> မ <input checked="" type="checkbox"/> ကျား+မ
ရွာတွင် ရေရရှိရန် နေရာမရဘဲ ချစ်မြေ မရှိပါ။ မြေကွဲလျှင် များစွာ ဖြစ်ပါသည်။	<input type="checkbox"/> ကျား <input type="checkbox"/> မ <input checked="" type="checkbox"/> ကျား+မ
ရွာတွင် ရေရရှိရန် နေရာမရဘဲ ချစ်မြေ မရှိပါ။ မြေကွဲလျှင် များစွာ ဖြစ်ပါသည်။	<input type="checkbox"/> ကျား <input type="checkbox"/> မ <input checked="" type="checkbox"/> ကျား+မ
ရွာတွင် ရေရရှိရန် နေရာမရဘဲ ချစ်မြေ မရှိပါ။ မြေကွဲလျှင် များစွာ ဖြစ်ပါသည်။	<input type="checkbox"/> ကျား <input type="checkbox"/> မ <input checked="" type="checkbox"/> ကျား+မ
	<input type="checkbox"/> ကျား <input type="checkbox"/> မ <input type="checkbox"/> ကျား+မ
	<input type="checkbox"/> ကျား <input type="checkbox"/> မ <input type="checkbox"/> ကျား+မ









၁၁။ ၂၀၁၂ ခုနှစ်တွင် ကျေးဇူးစောကောကုန်ထမ်းကျား၊ မဒွန်ကိုပြန်လည်အ  
လုပ်ပြုရာတွင် ဒုတိယဒင်္ဂါတန်းတွင် ပူးပေါင်းပါဝင်ရန် သဘောတူညီကြ ပါသည်။  
ကျေးဇူးစောကောကုန်ထမ်းကျား ဝန်ထမ်းများကို ပြန်လည်အလုပ်ပြုစေ  
ရန် ကြပါသည်။ အမျိုးသား ဒုတိယအမျိုးသမီး နှစ်ဖွဲ့ ခွဲက ပစ်ကူအိမ်သုံးယပ်ခြင်း  
ကို ပြန်လည်ကျင့်ကြပါသည်။

၁၁။ ၀၀) နှစ်တွင် ကျေးဇူးစောကောကုန်ထမ်းကျား၊ မျှော်ပြန်ချက်များ၊ ကိုယ့်  
ပြန်လည်အောင်မြင်မှု သို့မဟုတ် ယပ်ကြပါသည်။ ဦးစားပေးလုပ်ငန်းခွဲများတွင် ချုပ်ကိုင်  
အမျိုးသမီးများ၏ လိုအပ်ချက်များ ပါဝင်လာစေရန်လည်း ဆောင်ရွက်ရန် ကျွန်  
တော်တို့ ချီးမွမ်းပါသည်။ ၁၁။ ၂၀) နှစ်တွင် ကော်မတီဝင်များ၏ ဆောင်ရွက်ခြင်း၊ ရွာ  
ကျေးရွာများကို ယည်း၍ လုပ်ငန်း ပေးကြပါသည်။ ကော်မတီဝင်များကို ပြန်လည်  
အလုပ်ပြုရာတွင် လုပ်ငန်းလည်ပြုပြန်ဆောင်ရွက်ခြင်း - ဦးစောကောကုန်  
လုပ်ငန်းလည်ထပ်ပြုပြန်ဆောင်ရွက်ခြင်း " - ဦးစောကောကုန်  
ကျေးဇူးစောကောကုန်ထမ်းကျား - ဦးစောကောကုန်  
ဝေဖန်အကြံပြုကြိုယမ်းပယ် - ဦးစောကောကုန်  
ဝေဖန်အကြံပြုကြိုယမ်းပယ် - နန်းဖြင့်တင်အေးစာ သည်  
ဦးစောကောကုန်ထမ်းကျား နှင့် ယပ်ကြပါသည်။ ၁၁။ ၀၀) နှစ်တွင်  
အစည်းဝေးမှတ်တမ်းတင်ခြင်းမှ ကျေးဇူးတင်စကားပြောကြားပြီး အစည်းအဝေး  
အောင်မြင်စွာ ပြီးစီးခဲ့ကြပါသည်။

မှတ်တမ်းပြုသူ - အမည် - နန်းဖြင့်နွေ၊ လက်မှတ် - *Yhwe* နေ့ရက် - ၁၁ - ၆ - ၂၀၁၉

အတည်ပြုသူ - အမည် - ဦးစောကောကုန်ထမ်းကျား၊ လက်မှတ် - *၆၃၁* နေ့ရက် - ၁၁ - ၆ - ၂၀၁၉

၁၂။ ကဏ္ဍအလိုက်ဦးစားပေးဖွံ့ဖြိုးရေးလုပ်ငန်းစဉ်များ

ဦးစီးဌာန	စဉ်	လုပ်ငန်းအမျိုးအစား	အဆိုပြုသူ (အမှန်ဖြစ်ရန်)			ခုနှစ်	ထောက်ပံ့မည့်အဖွဲ့အစည်း (သို့) ဌာန	မှတ်ချက်
			ကျား	မ	ကျား+မ			
အခြေခံအဆောက်အအုံ (လမ်း/တံတား/ရေရရှိရေး/ဦးလင်းရေး)	၁	ချဉ်းကပ်လမ်း ကျောက်ခင်းခြင်း			✓	၂၀၂၀	CDD&DRD	
	၂	ကွန်ကရစ်တံတား ခင်းခြင်း			✓	၂၀၂၁	CDD&DRD	
	၃	စီမံစမ်းရေသွယ် တန်းခြင်း			✓	၂၀၂၂	DRD	
	၄	ရွာချင်းဆက်လမ်း			✓	၂၀၂၃	DRD	
	၅	ဆေးပေးခန်းတည် ဆောက်ခြင်း			✓	၂၀၂၄	DRD	
လူမှုစီးပွားရေးကဏ္ဍ (ပညာရေး/ကျန်းမာရေးနှင့် ဆိုင်သော အဆောက်အအုံများနှင့် အခြားလိုအပ်ချက်များ)	၁							
	၂							
	၃							
	၄							
	၅							
သက်မွေးဝမ်းကြောင်းကဏ္ဍ (စိုက်ပျိုးရေး၊ မွေးမြူရေးနှင့်ဆိုင်သော အဆောက်အအုံများနှင့် အခြားလိုအပ်ချက်များ)	၁	မွေးမြူရေးသင်တန်း			✓	၂၀၂၀	စိုက်ပျိုးရေး၊ မွေးမြူရေးနှင့် ဆည်မြောင်းဝန်ကြီးဌာန	
	၂							
	၃							
	၄							
	၅							
သဘာဝဘေးအန္တရာယ် လျော့ပါးရေး ကဏ္ဍ	၁							
	၂							
	၃							
	၄							
	၅							
အခြားကဏ္ဍ (ဌာနဆိုင်ရာများသို့ လွှဲပြောင်းနိုင်ခြင်းနှင့် အကောင်အထည်ဖော်ဆောင် ရွက်ပေးနိုင်ခြင်းမရှိသော လုပ်ငန်းများ)	၁							
	၂							
	၃							
	၄							
	၅							