

စိုက်ပျိုးရေး၊ မွေးမြူရေးနှင့် ဆည်မြောင်းဝန်ကြီးဌာန
ကျေးလက်ဒေသဖွံ့ဖြိုးတိုးတက်ရေးဦးစီးဌာန
လူထုဗဟိုပြုစီမံကိန်း (တတိယနှစ်စက်ဝန်း)
National Community Driven Development Project



ကရင်ပြည်နယ်၊ ကော့ကရိတ်မြို့နယ်၊ ခရင်းကျေးရွာအုပ်စု
တကုံးကကျေးရွာ၏ ဖွံ့ဖြိုးရေးအစီအစဉ်

၂၀၂၀ပြည့်နှစ်

မာတိကာ

စဉ်	အကြောင်းအရာ
၁။	ကော့ကရိတ်မြို့နယ်အခြေပြမြေပုံ
၂။	ကျေးရွာအုပ်စုအခြေပြမြေပုံ
၃။	ကျေးရွာအုပ်စုအတွင်းပါဝင်သောကျေးရွာများ
၄။	ကျေးရွာသမိုင်းကြောင်းနှင့်ကျေးရွာအခြေခံအချက်အလက်များ
	၄.၁။ ကျေးရွာသမိုင်းကြောင်း။
	၄.၂။ ကျေးရွာရှိအိမ်ခြေ၊ အိမ်ထောင်းစုနှင့် လူဦးရေ။
	၄.၃။ တိုင်းရင်းသားလူမျိုးစုများဦးရေ
	၄.၄။ ထိခိုက်လွယ်သောအိမ်ထောင်စုများအရေအတွက်
	၄.၅။ အထောက်အပံ့ဖြစ်စေသော အဆောက်အဦများ
	၄.၆။ အဓိကဝင်ငွေရ (သို့) စီးပွားရေးလုပ်ငန်းများ။
	၄.၇။ ပိုင်ဆိုင်မှု မြေဧရိယာနှင့်သာဘဝ သယံဇာတများ။
	၄.၈။ အခြားသတင်းအချက်အလက်များ။
၅။	လူထုပူးပေါင်းပါဝင်သော လူမှုဆန်းစစ်ခြင်းနှင့် အကဲဖြစ်ခြင်း လုပ်ငန်းစဉ် အကျဉ်းချုပ်။
၆။	ကျေးရွာဖွံ့ဖြိုးရေးအစီအစဉ်အတွက် အသုံးပြုသော PRA Tool တစ်ခုချင်းစီ၏ မှတ်တမ်းဓာတ်ပုံများ
	၆.၁။ လူမှုရေးနှင့်အရင်းအမြစ်ပြမြေပုံ (Social and Resource Map)

၆.၂။ ရာသီခွင်ပြ - ပြက္ခဒိန် (Seasonal Calendar)

၆.၃။ ဥစ္စာစနစ်ကြွယ်ဝမှုအဆင့် (Wealth Ranking)

၆.၄။ ပင့်ကူအိမ် (ကျား-မရေးရာ) (Spider Diagram)

၆.၅။ ပိုင်ဆိုင်မှုသုံးသပ်ခြင်း (Asset Mapping)

၆.၆။ အဖွဲ့အစည်းချိတ်ဆက်မှု (Venn Diagram)

၇။ ကျေးရွာဖွံ့ဖြိုးရေးအစီအစဉ်အတွက် အသုံးပြုသော PRA Tool တစ်ခုချင်းစီ၏ ဆွေးနွေးခြင်းနှင့် ဆန်းစစ်ခြင်း။

၈။ ကျေးရွာဖွံ့ဖြိုးရေးအစီအစဉ်ဆောင်ရွက်မှု မှတ်တမ်းဇာတ်ပုံ။

၉။ ကျေးရွာစီမံခန့်ခွဲရေးအဖွဲ့၏ အဖွဲ့ဝင်များစာရင်း။

၁၀။ ကျေးရွာအခြေခံသတင်းအချက်အလက် ပုံစံ ၈-၁ (PC - 1)

၁၁။ ကျေးရွာအခြေခံသတင်းအချက်အလက် ပုံစံ ၈-၂ (PC - 2)

၁၂။ ကျေးရွာအခြေခံသတင်းအချက်အလက် ပုံစံ ၈-၃ (PC - 3)

၁၃။ ကျေးရွာပထမနှင့် ဒုတိယအကြိမ်အစည်းအဝေးမှတ်တမ်းများ

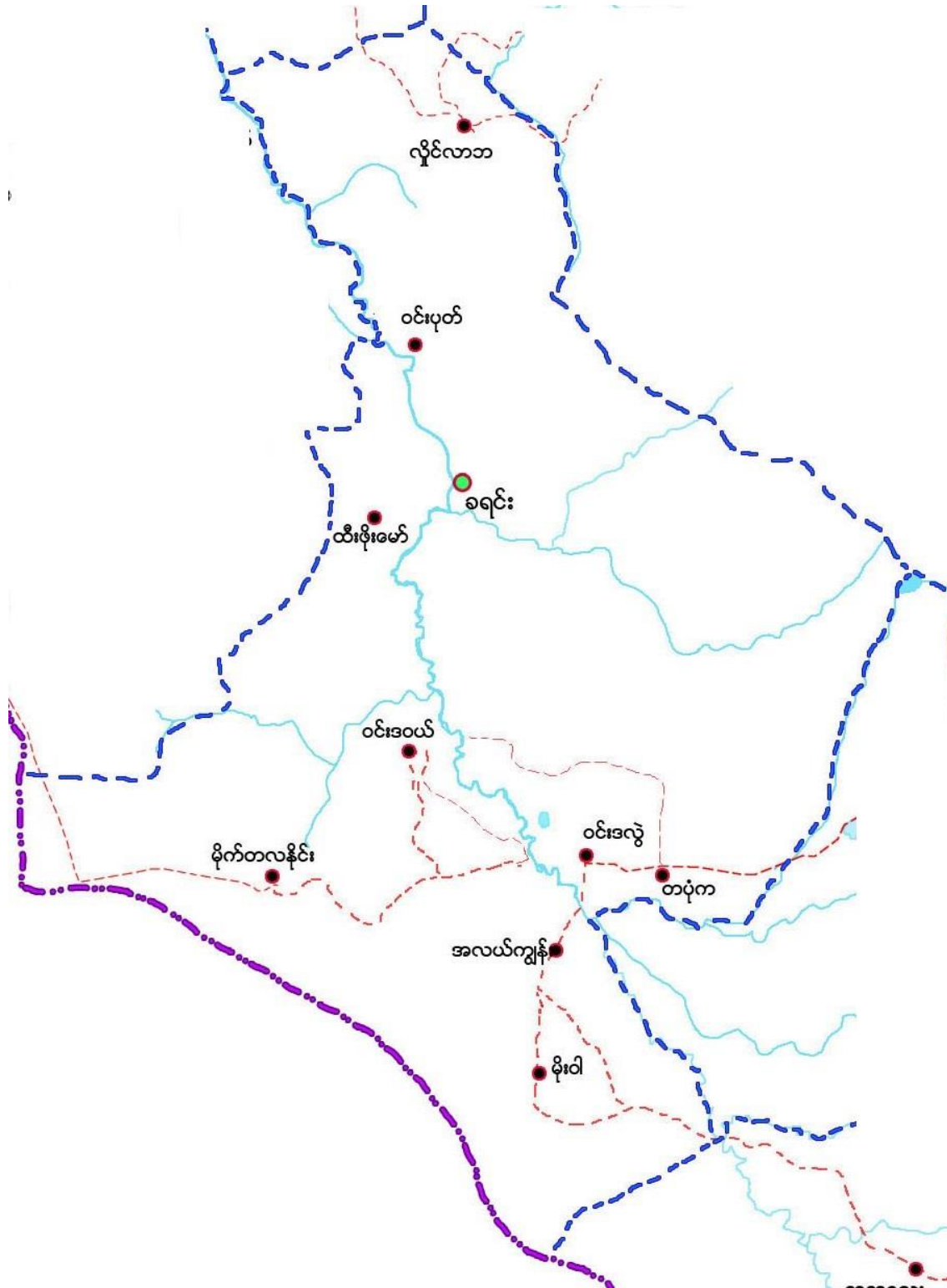
၁၄။ ကဏ္ဍအလိုက်အနှစ်ချုပ်ဇယား

၁။ ကော့ကရိတ်မြို့နယ်အခြေပြမြေပုံ

ကော့ကရိတ်မြို့နယ် အခြေပြမြေပုံ



၂။ ကျေးရွာအုပ်စုအခြေပြမြေပုံ (ခရင်းကျေးရွာအုပ်စု)



၃။ ကျေးရွာအုပ်စုအတွင်းပါဝင်သောကျေးရွာများ

စဉ်	ကျေးရွာအမည်	အိမ်ထောင်စု	ကျား	မ	စုစုပေါင်း
၁	ခရင်း	၁၅၃	၃၇၉	၃၄၅	၇၂၄
၂	တကုံးက	၉၆	၂၅၀	၂၄၉	၄၉၉
၃	တံတားကြီး	၇၄	၁၉၈	၂၁၆	၄၁၄
၄	ထိမိဘောင်	၆၇	၁၆၅	၁၆၇	၃၃၂
၅	မူဝါး	၁၅၄	၄၆၉	၄၁၇	၈၈၆
၆	လှာကဇိုင်း	၄၇	၁၀၃	၁၃၁	၂၃၄
၇	လာလဖ	၇၁	၁၈၄	၁၇၈	၃၆၂
၈	လှိုင်သ	၇၇	၁၃၁	၁၂၇	၂၅၈
၉	ဝင်းတဝယ်	၄၃	၁၂၃	၁၂၄	၂၄၇
၁၀	ဝင်းပုတ်	၉၂	၂၃၅	၂၂၆	၄၆၁
၁၁	အလယ်ကျွန်း	၉၆	၂၂၀	၂၁၅	၄၃၅
၁၂	အုန်းနှစ်ပင်	၁၆၀	၄၇၉	၄၃၈	၉၁၇
၁၃	ဝင်းသလွဲ	၁၇၈	၅၂၀	၄၉၀	၁၀၁၀

၄။ ကျေးရွာသမိုင်းကြောင်းနှင့်ကျေးရွာအခြေခံအချက်အလက်များ

၄.၁။ ကျေးရွာသမိုင်းကြောင်း။

တကုံးကကျေးရွာသည် ကော့ကရိတ်မြို့နယ်တောင်ပိုင်းတွင် တည်ရှိသောရွာတစ်ရွာ ဖြစ်ပါသည်။ တကုံးကရွာသည် ဘိုးဘေးတွေရဲ့တစ်ဆင့်ပြောစကားအရ ဂျပန်တွေ မြန်မာ ပြည် ကို လာရောက်အုပ်စိုးစဉ်က တကုံးကရွာတွင် အိမ်ခြေ (၂၀) ဝန်းကျင်ခန့်သာရှိမည်ဟု ခန့်မှန်းရ ပါသည်။

တကုံးကရွာ၏ အရှေ့ဘက်တွင် လယ်ကွင်းများနှင့် ခရင်းချောင်းရှိပြီး၊ အနောက်ဘက်တွင် စာသင်ကျောင်း၊ ကွင်းကလေး၊ တောင်ဘက်တွင် ထိမိဘောင်ရွာရှိပြီး မြောက်ဘက်ခြမ်းတွင် လယ်ကွင်းများနှင့် ခရင်းချောင်းများရှိပါသည်။ တကုံးကရွာ၏ အကျယ်အဝန်းမှာ (၂) မိုင် ခွဲရှိမည်ဟု ခန့်မှန်းရပါသည်။ ကော့ကရိတ်မြို့နှင့် ကျေးရွာအကွာအဝေးမှာ မိုင် (၂၀) ခန့်ရှိမည် ဟု ခန့်မှန်းသိရှိရပါသည်။

တကုံးကကျေးရွာသည် ဂျပန်ခေတ်မတိုင်မီ (တကုံးကလပ်) ဟုခေါ်ထွင်ခဲ့ပါသည်။ တကုံးကလပ်သည် မွန်ဘာသာစကား၊ မြန်မာဘာသာလို ကျားကုန်းလိုအဓိပ္ပာယ်ရပါသည်။ သို့သော် ရွာသူ/သားများက “ကျားကုန်း” ဟုမခေါ်ဘဲ “တကုံးကလပ်” ဟုခေါ်ရာ ယခုပင် တကုံးကရွာဟု အမည်တွင်လာသည်။ အဓိက အသက်မွေးဝမ်းကြောင်းမှာ လယ်ယာစိုက်ပျိုးရေးဖြစ်ပြီး မွေးမြူရေးအနည်းငယ်မျှသာရှိသည်။ ယခင်က လမ်းပန်းဆက်သွယ်ရေးသည် ရေလမ်းဖြစ်ပြီး ယခုလမ်းပန်းဆက်သွယ်ရေးသည် ကုန်းလမ်းဖြစ်သည်။

ပညာရေးအခြေအနေမှာ (၂၀၁၆) မတိုင်ခင်က အခြေအနေမကောင်းပါ။ (၂၀၁၆) နောက်ပိုင်းတွင် အခြေအနေကောင်းလာသည်။

၄.၂။ ကျေးရွာရှိအိမ်ခြေ၊ အိမ်ထောင်းစုနှင့် လူဦးရေ။

တကုံးကကျေးရွာတွင် အိမ်ထောင်စု (၉၆) စု ရှိပါသည်။ ကျေးရွာအတွင်းနေ ထိုင်သော လူဦးရေမှာ အမျိုးသား (၂၅၀)ဦး၊ အမျိုးသမီး (၂၄၉ ဦး၊ စုစုပေါင်း (၄၉၉)ဦးရှိပါသည်။ ယခုအိမ်ထောင်စုနှင့် လူဦးရေစာရင်း မှာ ၂၀၂၀-ခုနှစ်၊ ဇွန်လတွင် ကောက်ထား သောစာရင်း ဖြစ်ပါသည်။

၄.၃။ တိုင်းရင်းသားလူမျိုးစုများဦးရေ

တကုံးကကျေးရွာတွင်နေထိုင်သော တိုင်းရင်းသားလူမျိုးစုမှာ ကရင်လူမျိုးဖြစ်ပါသည်။ ကရင်လူမျိုး အိမ်ထောင်စု (၉၆) စုတွင် အမျိုးသား (၂၅၀)ဦးနှင့် အမျိုးသမီး (၂၄၉)ဦး စုစုပေါင်း (၄၉၉)ဦး ရှိပါသည်။

၄.၄။ ထိခိုက်လွယ်သောအိမ်ထောင်စုများအရေအတွက်

တကုံးကကျေးရွာကျေးရွာတွင် သက်ကြီးရွယ်အို (၆၅နှစ် နှင့် အထက်) (၁၅) ဦး၊ မသန်စွမ်း (၃) ဦးတို့နှင့် စစ်ဘေးရှောင် (၄) ဦးရှိ ပါသည်။

၄.၅။ အထောက်အပံ့ဖြစ်စေသော အဆောက်အဦများ

တကုံးကကျေးရွာတွင် မူလတန်းကျောင်း (၁)ကျောင်း၊ ဘုန်းကြီးကျောင်း (၁)ကျောင်း၊ စေတီ တို့ရှိပါသည်။

၄.၆။ အဓိကဝင်ငွေရ (သို့) စီးပွားရေးလုပ်ငန်းများ။

ရွာသူ/သားများ၏ အဓိကစီးပွားရေးမှာ စိုက်ပျိုးရေးလုပ်ငန်းဖြစ်ပါသည်။ စိုက်ပျိုးရေးတွင် လယ်စိုက်ပျိုး လုပ်ကိုင်သူနှင့် ဥယျာဉ်စိုက်ပျိုးသူများဖြစ်ပါသည်။

၄.၇။ ပိုင်ဆိုင်မှု မြေဧရိယာနှင့်သဘာဝ သယံဇာတများ။

လယ်/ယာမြေ၊ ဥယျာဉ်ခြံ၊ လက်တွန်းထွန်စက်၊ ကား၊ မော်တော်ဆိုင်ကယ်၊ အသေးစား အိမ်ဆိုင်များ၊ ထော်လာဂျီ၊ အပ်ချုပ်စက်၊ စက်တပ်လှေ၊ မြက်ရိတ်စက်၊ ရေတွင်း၊ ခိုင်းခွားတို့ ရှိပါသည်။

၄.၈။ အခြားသတင်းအချက်အလက်များ။

အုပ်ချုပ်ရေးအဖွဲ့၊ ကျောင်းကော်မတီ၊ ဂေါပကအဖွဲ့၊ အိုးသူကြီးအဖွဲ့၊ သာရေး/ နာရေး အဖွဲ့၊ အမျိုးသမီးရေးရာအဖွဲ့၊ လူငယ်အဖွဲ့တို့သည်ကျေးရွာတွင်းတည်ရှိသော အဖွဲ့အစည်း များဖြစ်ပါသည်။

ကျေးရွာပြင်ပရှိ အဖွဲ့အစည်းများနှင့် ဌာနများ နှင့်လည်းချိတ်ဆက်မှုရှိပါသည်။ တောင်ကြာအင်းရဲစခန်း၊ DRD, NLD, KNU တို့နှင့်ချိတ်ဆက်ပါသည်။

၅။ လူထုပူးပေါင်းပါဝင်သော လူမှုဆန်းစစ်ခြင်းနှင့် အကဲဖြစ်ခြင်း လုပ်ငန်းစဉ် အကျဉ်းချုပ်။

စဉ်	အသုံးပြုသော PRA Tool	ပါဝင်ဆွေးနွေး သူဦးရေ			အဓိကဆွေးနွေးသည့်အချက်များ
၁	လူမှုရေးနှင့်အရင်းအမြစ်ပြမြေပုံ	၁၃	၅	၁၈	စိုက်ပျိုးရေးလုပ်ငန်း၊ နိုင်ငံခြား(ထိုင်း) ရွှေ့ပြောင်း လုပ်ကိုင်သူများခြင်း။
၂	ရာသီခွင်ပြ - ပြကန်ဒီနို	၁၅	၁၆	၃၁	မွေးမြူရေးလုပ်ငန်း၊ ဝင်ငွေနည်းပါးခြင်း၊ သောက်သုံးရေရှားပါးခြင်း၊ လမ်းပန်းဆက်သွယ်ရေး၊ ကျန်းမာရေး၊ ပွဲတော်ရက်များ။
၃	ဥစ္စာစနကြွယ်ဝမှုအဆင့်	၁၅	၁၆	၃၁	အဆင်မပြေသောအိမ်ထောင်စု (၂၈)စု၊ အလုပ်အကိုင်ရှားပါးခြင်း၊ ကျန်းမာရေး၊ ပညာရေး။
၄	ပင့်ကူအိမ် (ကျား-မရေးရာ)	၂၀	၁၇	၃၇	ပညာတတ်မြောက်မှု၊ ဝင်ငွေနည်းပါးခြင်း၊ အလုပ်အကိုင်အခွင့်အလမ်းရှားပါးခြင်း ၊ အမျိုးသမီးများ ဝင်ငွေရအလုပ်အကိုင်မရှိခြင်း၊ ကျန်းမာရေး။

၅	ပိုင်ဆိုင်မှုသုံးသပ်ခြင်း	၂၀	၁၇	၃၇	<p>အပ်ချုပ်စက် အမျိုးသမီးများ သုံးစွဲမှုများသည်။ လက်တွန်းထွန်စက်၊ ထော်လာဂျီ၊ မြက်ရိတ်စက်၊ စက်တပ်လှေ၊ အမျိုးသားများ သုံးစွဲမှုများသည်။ ဆိုင်ကယ်၊ ကား၊ ရေတွင်း၊ ဘုန်းကြီးကျောင်း၊ လယ်၊ နွား တို့ကို အမျိုးသား၊ အမျိုးသမီးတို့က သုံးစွဲကြသည်။</p>
၆	အဖွဲ့အစည်းချိတ်ဆက်မှု	၁၃	၅	၁၈	<p>ကျေးရွာတွင်းအုပ်ချုပ်ရေးအဖွဲ့ မှုဩဇာလွှမ်းမိုး၊ကျေးရွာပြင်ပ တွင် တောင်ကြာအင်းရဲစခန်း၊ DRD, NLD, KNU တို့လွှမ်းမိုးမှုများသည်။</p>

၆။ ကျေးရွာဖွံ့ဖြိုးရေးအစီအစဉ်အတွက် အသုံးပြုသော PRA Tool တစ်ခုချင်းစီ၏ မှတ်တမ်းဓာတ်ပုံများ

၆.၁။ လူမှုရေးနှင့်အရင်းအမြစ်ပြမြေပုံ (Social and Resource Map)



၆.၂။ ရာသီခွင်ပြ - ပြက္ခဒိန် (Seasonal Calendar)

"ရာသီခွင်ပြဇယား"

ကျေးရွာအုပ်စု - ရွှေစင်စင်ကျေးရွာအုပ်စု
 မြို့နယ် - ရွှေစင်စင်မြို့နယ်
 ရက်စွဲ - ၂၀၂၁.၁၂.၁၅

အခြေခံအချက်	တန်ခူး	တဆန်	နယုန်	ဝါဆို	ဝါခေါင်	တော်သလင်း	သီတင်းကျွတ်	တန်ဆောင်မုန်း	နတ်တော်	ပြာသို	တပို့တွဲ	တပေါင်း
အခြေခံအချက်												
ပဲစား												
ပဲစား၊ ပဲစား												
ပဲစား												
ပဲစား၊ ပဲစား												
ပဲစား၊ ပဲစား												
ပဲစား၊ ပဲစား												
ပဲစား၊ ပဲစား												
ပဲစား၊ ပဲစား												
ပဲစား၊ ပဲစား												
ပဲစား၊ ပဲစား												

() မ () ပါ () ပါ - ငါးစီးစိုက်ခင်း

- ငါးစီးစိုက်ခင်း

၆.၃။ ဥစ္စာနေကြွယ်ဝမှုအဆင့် (Wealth Ranking)

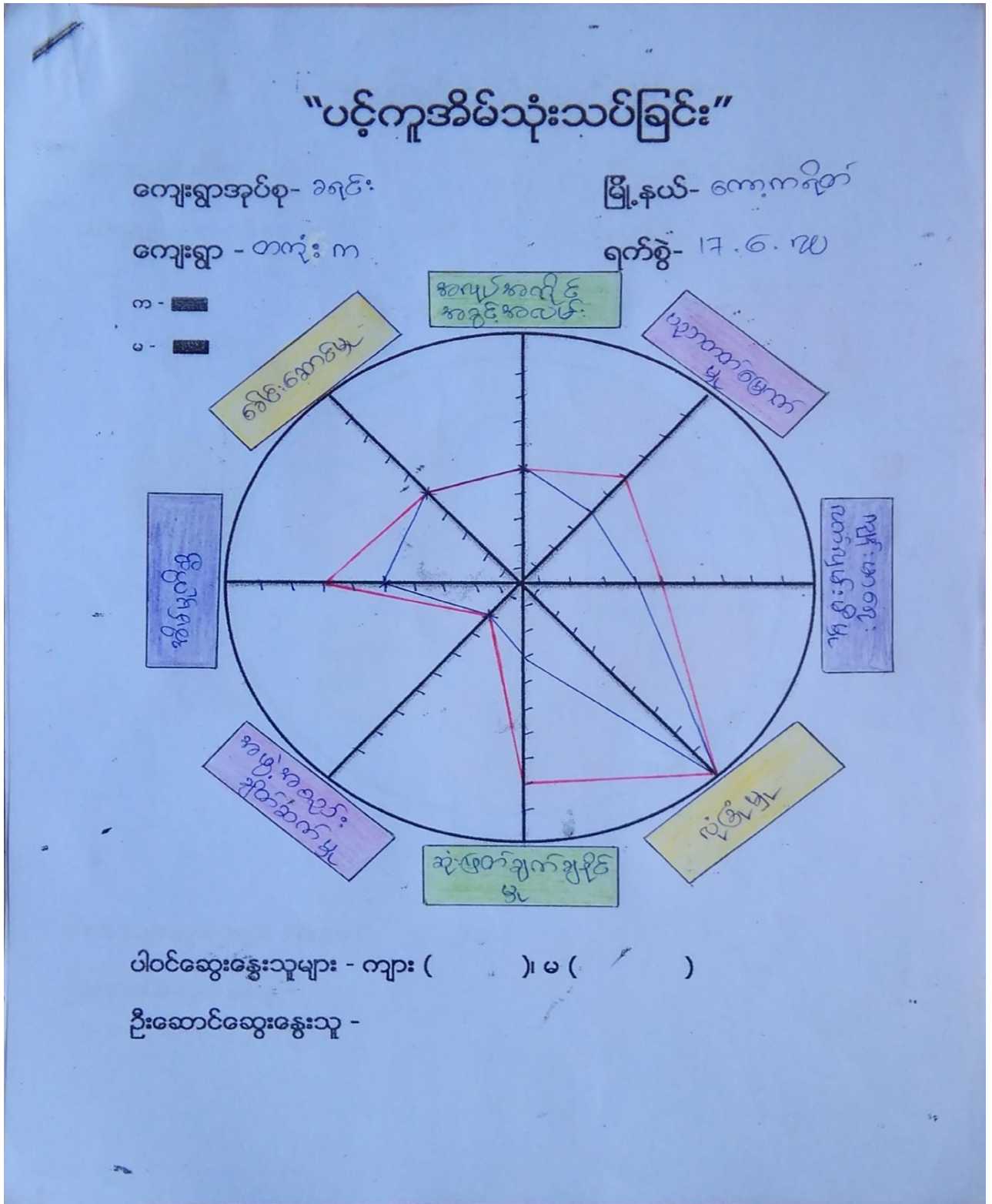
“ဥစ္စာနေကြွယ်ဝမှုပြဇယား”

ကျေးရွာအုပ်စု- ခရိုင်: မြို့နယ်- ကော့ကရိတ်
 ကျေးရွာ - တကိုးက ရက်စွဲ- 17.6.20

အဆင့်	သတ်မှတ်ချက်	အိမ်ထောင်စု	ရာခိုင်နှုန်း
အဆင့်မြင့်စွာ အိမ်ထောင်စု	တိုက်အိမ်၊ ကား၊ ဆိုင်ကယ်၊ ဆော်လာဂျီ၊ ဆိုလာ၊ (၅၆၈၈)	၄	၄%
အလယ်အလတ် အဆင့်မြင့်စွာ အိမ်ထောင်စု	ပျဉ်ဆောင်အိမ်၊ ဆိုင်ကယ်၊ ဆိုလာ၊ ပျဉ်၊ နွား၊ TV (၅၂၂-၆၈၈)	၅၆	၅၆%
ဆင်းရဲစွာ အိမ်ထောင်စု	သစ်ပုလဲအိမ်၊ ဝါးအိမ်၊ မက်မိုး၊ ခက်ကီး၊ ကျပ်ပု၊ ပေါက်တူး	၃၆	၃၆%

ပါဝင်ဆွေးနွေးသူ - ကျား (၁၅)၊ မ (၁၆)
 ဦးဆောင်ဆွေးနွေးသူ -

၆.၄။ ပင့်ကူအိမ် (ကျား-မရေးရာ) (Spider Diagram)



၆.၅။ ပိုင်ဆိုင်မှုသုံးသပ်ခြင်း (Asset Mapping)

“အရင်းအမြစ်ထိန်းချုပ်မှုပြဇယား”

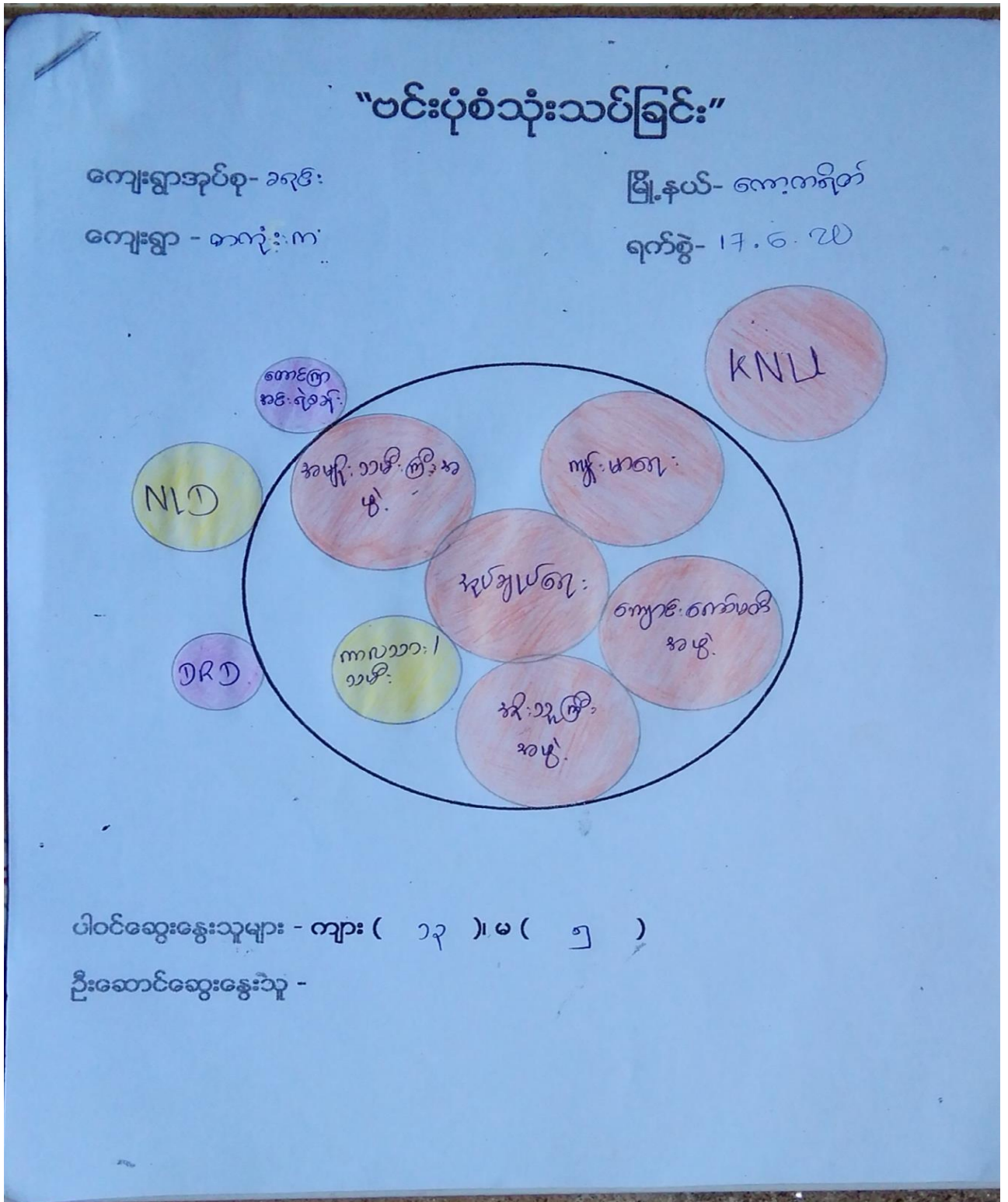
ကျေးရွာအုပ်စု - ခရိုင်: မြို့နယ် - ကော့ကရိတ်
 ကျေးရွာ - တလှိုင်က ရက်စွဲ - 17-6-20

စဉ်	အမျိုးအစား	ကျား	မ	ကျား+မ
၁။	လက်ဖျံ-ဖျံခက်	✓		
၂။	ရေကန်			✓
၃။	မြစ် / ချောင်း	✓		
၄။	ဆိုဓာတ်			✓
၅။	ခက်အိုး			✓
၆။	လှည်း	✓		
၇။	ခက်ပျံ / ပျံ	✓		
၈။	အပူချိန်ခက်		✓	
၉။	လက်ကိုင် လှေခက်	✓		

ပါဝင်ဆွေးနွေးသူများ - ကျား (၁၀)၊ မ (၁၅)

ဦးဆောင်ဆွေးနွေးသူ -

၆.၆။ အဖွဲ့အစည်းချိတ်ဆက်မှု (Venn Diagram)



၇။ ကျေးရွာဖွံ့ဖြိုးရေးအစီအစဉ်အတွက် အသုံးပြုသော PRA Tool တစ်ခုချင်းစီ၏ ဆွေးနွေးခြင်း နှင့်ဆန်းစစ်ခြင်း။

စဉ်	အသုံးပြုသော PRA Tool	ဆွေးနွေးခြင်းနှင့်ဆန်းစစ်ချက် ရလဒ်များ
၁	လူမှုရေးနှင့်အရင်းအမြစ်ပြုမြေပုံ	<p>အသက်မွေးဝမ်းကျောင်းအတွက်လယ်လုပ်ငန်းလုပ်ကိုင်ကြသည်။</p> <ul style="list-style-type: none"> -လယ်၊မီးသွေးအရင်းအမြစ်များပြားပြီး မွေးမြူရေးနည်းပါးသည်။ -လွန်ခဲ့သော(၅)နှစ်အတွင်းမွေးမြူရေးလျော့နည်းသည်။ -တစ်စုတစ်စည်းထဲနေထိုင်ကြသည်။ -ရွှေ့ပြောင်းမှုအခြေအနေမရှိပါ။
၂	ရာသီခွင်ပြ - ပြက္ခိန်	<ul style="list-style-type: none"> -ကျေးရွာတွင်လယ်လုပ်ငန်းကိုအဓိကလုပ်ကိုင်သူ(၆၀%)ခန့်ရှိသည်။ -ရော်ဘာ၊မွေးမြူရေးလုပ်ငန်း၊ကျပ်ပမ်းလုပ်ကိုင်သူအနည်းငယ်ရှိသည်။ -အမျိုးသမီးဦးဆောင်သောအိမ်ထောင်စုအနည်းငယ်ရှိသည်။ -တစ်နှစ်တာရရှိသောဝင်ငွေသည်တစ်နှစ်တာအသုံးစရိတ်အတွက်မလုံလောက်ပါ။ -အမျိုးသမီးအဓိကလုပ်ကိုင်သောလုပ်ငန်းမှာ- <ul style="list-style-type: none"> စပါးရိတ်၊စပါးစိုက်၊ဈေးရောင်း၊ကျပ်ပမ်းလုပ်ကိုင်ခြင်းဖြစ်သည်။ -အမျိုးသမီးဦးဆောင်သောအိမ်ထောင်စုနှင့်

		<p>အမျိုးသမီးဦးဆောင်သောအိမ်ထောင်စုဝင် ငွေမတူပါ။</p> <p>-လုပ်အားခတန်းတူရရှိပါသည်။</p>
၃	ဥစ္စာဓနကြွယ်ဝမှုအဆင့်	<p>-ကျေးရွာအတွင်းတွင်ဆင်းရဲနွမ်းပါးသည့်အိမ်ထောင်စု(၂၈)အိမ်ရှိသည်။</p> <p>အလုပ်အကိုင်မရှိခြင်း၊ပုံမှန်ဝင်ငွေမရှိခြင်းကြောင့်ဆင်းရဲရသည်။</p> <p>-ဆင်းရဲနွမ်းပါးသူတွေကိုကျေးရွာဖွံ့ဖြိုးရေးအစီအစဉ်ရေးဆွဲရာမှာပါဝင်လာအောင်သူတို့၏အားနည်းချက်များကိုအလေးထားစဉ်းစားပေးပြီးစိတ်ပါဝင်စားလာအောင်ဆောင်ရွက်နိုင်သည်။</p> <p>-လမ်း၊တံတားများကဆင်းရဲနွမ်းပါးသူများကိုတိုးတက်ကောင်းမွန်စေပြီးကျေးရွာတစ်ခုလုံးကိုဖွံ့ဖြိုးစေမည်။</p>
၄	ပင့်ကူအိမ် (ကျား-မရေးရာ)	<p>-အလုပ်အကိုင်အခွင့်အလမ်း၊ခေါင်းဆောင်မှု၊အဖွဲ့အစည်းချိတ်ဆက်မှု၊လုံခြုံမှုတို့သည်အမျိုးသမီးနှင့်အမျိုးသားအတူတူသာဖြစ်သည်။</p> <p>-ဆုံးဖြတ်ချက်ချနိုင်မှုသည်အမျိုးသမီးများကအမျိုးသားများထက်ပိုများသည်။</p> <p>-ပညာတတ်မြောက်မှု၊ကျန်းမာရေးလက်လှမ်းမီမှုတို့သည်အမျိုးသားကအနည်းငယ်ပိုများသည်။</p> <p>-အမျိုးသားသည်အိမ်မှုကိစ္စတွင်သာအချိန်</p>

		ကုန်နေရသည်။
၅	ပိုင်ဆိုင်မှုသုံးသပ်ခြင်း	<p>လက်တွန်းထွန်စက်၊စက်လှေ၊လှေ၊လက်ကိုင်လွှစက်တို့သည်(ကျား)သာသုံးစွဲပြီးထိန်းချုပ်မှုမှာလည်း(ကျား)သာဖြစ်သည်။</p> <p>-ရေတွင်း၊မြစ်/ချောင်း၊ဆိုင်ကယ်၊စက်ဘီး၊လှည်းတို့သည်(ကျား+မ)သုံးစွဲပြီးထိန်းချုပ်မှုမှာ(ကျား)သာဖြစ်သည်။</p> <p>-အပ်ချုပ်စက်သည်(မ)သာသုံးစွဲပြီးထိန်းချုပ်မှုမှာ(ကျား)သာဖြစ်သည်။</p>
၆	အဖွဲ့အစည်းချိတ်ဆက်မှု	<p>-ရွာအုပ်ချုပ်ရေးပိုင်းမှာရွာဖွံ့ဖြိုးတိုးတက်ရေးအတွက်အဓိကဦးဆောင်သည်။</p> <p>-ကျန်းမာရေး၊ကျောင်းကော်မတီ၊အိုးသူကြီး၊အမျိုးသမီးအဖွဲ့တို့မှာရွာဖွံ့ဖြိုးရေးတွင်အဓိကပါဝင်သည်။</p> <p>-အမျိုးသမီးများပါဝင်သောအဖွဲ့မှာကျန်းမာရေး၊ကာလသား/သမီး၊အမျိုးသမီးကြီးအဖွဲ့တို့ဖြစ်သည်။</p>

၈။ ကျေးရွာဖွံ့ဖြိုးရေးအစီအစဉ်ဆောင်ရွက်မှု မှတ်တမ်းဓာတ်ပုံ။



၉။ ကျေးရွာစီမံခန့်ခွဲရေးအဖွဲ့၏ အဖွဲ့ဝင်များစာရင်း။

စဉ်	အမည်	ကျား	မ	တာဝန်	မှတ်ချက်
၁	ဦးခေါင်းကလောင်	√		စီထောက်ဥက္ကဋ္ဌ	
၂	ဒေါ်တင်စိန်		√	စီထောက်ဥက္ကဋ္ဌ	
၃	ဦးတို့	√		ဝယ်ယူရေး	
၄	ဦးမန်းကြည်သာ	√		ကျေးရွာစာရင်းကိုင်	
၅	ဦးစိုင်းအောင်	√		လည်ပတ်ထိန်းသိမ်းရေးဆပ် ကော်မတီ	
၆	ဒေါ်မြကြိုင်		√	စောင့်ကြည့်ကြီးကြပ်ရေးဆပ် ကော်မတီ	
၇	ဦးကျော်ဆွေ	√		စောင့်ကြည့်ကြီးကြပ်ရေးဆပ် ကော်မတီ	
၈	ဦးရွှေဝါထွန်း	√		စောင့်ကြည့်ကြီးကြပ်ရေးဆပ် ကော်မတီ	
၉	ဦးအုန်းမြင့်	√		ဝေဖန်အကြံပြုကိုယ်စား လှယ်	
၁၀	ဒေါ်ခင်ထွန်း		√	ကျေးရွာစေတနာ့ဝန်ထမ်း	
၁၁	ဦးသန်းအေး	√		ကျေးရွာစေတနာ့ဝန်ထမ်း	

၁၀ ကျေးရွာအခြေခံသတင်းအချက်အလက် ပုံစံ ၈-၁ (PC - 1)

II	ကျေးရွာခေါင်းဆောင် အမည် ဦးခေါင်းပလူ	ကျေးရွာခေါင်းဆောင် ဖုန်းနံပါတ် - ၀၉၆၉၀၇၇၄၇	လူထုစည်းရုံးရေးမှူးအမည် ဦးစိုးမြတ်သိန်းထွန်း
ပြည်နယ် ကရင်	မြို့နယ် ကျော့ကရိတ်	ကျေးရွာအုပ်စု ခရင်း	ကျေးရွာ တကုံးက

က။ လူဦးရေ

လူမျိုးစု	အိမ်ထောင်စု အရေအတွက်	ကိုးကွယ်သည့် ဘာသာ	အိမ်ထောင်စု အရေအတွက်
လူမျိုးစု(၁).....ကရင်.....	၉၆	ဗုဒ္ဓ	၉၆
လူမျိုးစု (၂).....			
လူမျိုးစု (၃).....			
လူမျိုးစု (၄).....			
အခြား			

အကြောင်းအရာ	အရေအတွက်
မသန်စွမ်း	၃
သက်ကြီးရွယ်အို (၆၅နှစ် နှင့်အထက်)	၁၅
စစ်ဘေးရှောင်	

လူဦးရေ	အမျိုးသား အရေအတွက်	အမျိုးသမီး အရေအတွက်	စုစုပေါင်း အရေအတွက်
လူမျိုးစု(၁).....ကရင်.....	၂၅၀	၂၄၉	

လူမျိုးစု (၂).....			
လူမျိုးစု (၃).....			
လူမျိုးစု (၄).....			
အခြား			
အိမ်ထောင်ဦးစီး	၈၄	၁၂	၉၆

ခ။ အခြေခံအဆောက်အအုံ အသုံးအဆောင်များ

စာသင်ကျောင်း	အမှန် ခြစ်	ကျန်းမာရေး	အ မှန် ခြစ်	ဘာစာရေးအ ဆောက်အအုံများ	အမှန် ခြစ်
အထက်တန်း		ဆေးရုံ		စေတီ	√
အလယ်တန်း		ကျန်းမာရေးဌာန		ဘုန်းကြီးကျောင်း	√
မူလတန်း	√	ကျန်းမာရေးဌာန ခွဲ		ဟိန္ဒူဘုရားကျောင်း	
မူကြို		ဆေးပေးခန်း		ခရစ်ယာန်ဘုရား ကျောင်း	
အခြား		အခြား		ဗလီ	
မှတ်ချက်		မှတ်ချက်		အခြား	
				မှတ်ချက်	

(ဂ) ကျွမ်းကျင်သူများမှတ်တမ်း (ကျေးရွာတွင်း သို့ အခြားမှလာရောက်)

ပညာရေး			ကျန်းမာရေး			လက်မှုပညာ		
	ရွာ တွင်း	ပြင် ပ		ရွာ တွင်း	ပြင် ပ		ရွာ တွင်း	ပြင် ပ
အထက်			ဆရာဝန်			လက်သ မား	√	

တန်း ဆရာ/မ								
အလယ် တန်း ဆရာ/မ			ကျန်းမာ ရေးမူး			ပန်းရံ	√	
မူလတန်း ဆရာ/မ	√	√	ကျန်းမာ ရေး ဆရာမ			လျှပ်စစ် ကျွမ်းကျင်		
မူကြို ဆရာ/မ			သားဖွား ဆရာမ	√		ရေပိုက် သွယ်		
အခြား			ကျန်းမာ ရေး လုပ်သား			စက်ပြင်		

(ဃ) ကျေးရွာသို့ရောက်နိုင်သည့်လမ်းအခြေအနေ / အုပ်စုနှင့်ဆက်သွယ်ထားသော လမ်းအခြေ အနေ

ကျောက်ကြမ်းလမ်း ကတ္တရာလမ်း ကွန်ကရစ်လမ်း ဆိုင်ကယ်လမ်း
 ကျောက်ခင်းလမ်း **မြေသားလမ်း** လူသွားလမ်း အခြား -----

(င) ကျေးရွာဖွံ့ဖြိုးရေးစီမံချက်

- ၁။ လူထုဗဟိုပြုစီမံကိန်းမစတင်မီ ကျေးရွာတွင် ဖွံ့ဖြိုးရေး စီမံချက်ရှိခဲ့ပါသလား?
 ----- ရှိပါသည်/**မရှိပါ**/မသိပါ
- ၂။ ရှိခဲ့လျှင်ထိုစီမံချက်ကိုမည်သည့်ခုနှစ်တွင်စတင်ခဲ့သလဲ?----- (.....)/ မသိပါ
- ၃။ ထိုစီမံချက်ကို မြို့နယ်မှအတည်ပြုခဲ့ပါသလား-----

ပြုခဲ့သည်/မပြုပါ/မသိပါ

(စ) ခရီးအကွာအဝေး

၁။ ကျေးရွာ၏ဗဟိုမှ အုပ်စုရွာသို့ခရီးမည်မျှကွာဝေးသနည်း။--၇မိုင်----- (...)မိုင်/မသိပါ

၂။ ကျေးရွာမှ အုပ်စုရွာသို့သွား/လာရာတွင် အချိန်မည်မျှကြာသနည်း။

ခြောက်သွေ့ရာသီကြာချိန် ...၁၅မိနစ်..... ထော်လာဂျီ၊ ဆိုင်ကယ်၊ ကား၊ ခြေလျင်၊ စက်လှေ၊ အခြား.....

မိုးရာသီကြာချိန် ...၂၀မိနစ်..... ထော်လာဂျီ၊ ဆိုင်ကယ်၊ ကား၊ ခြေလျင်၊ စက်လှေ၊ အခြား.....

(ဆ) ပတ်ဝန်းကျင်ဆိုင်ရာ သဘာဝဘေးအန္တရာယ်

ဤကျေးရွာတွင် ရေကြီးခြင်းကဲ့သို့ သဘာဝဘေးအန္တရာယ် ကျရောက်ဖူးပါသလား?

...✓...မရှိပါ/ရှိပါသည်/ ရှိလျှင်ဖော်ပြပါ

(ဇ) ကျေးရွာအတွင်းဖွဲ့စည်းထားသော အဖွဲ့အစည်းများ

လူထုဗဟိုပြုစီမံကိန်းမတိုင်မီ ဤကျေးရွာတွင် ကျေးရွာဖွံ့ဖြိုးရေးအတွက်အစိုးရ (သို့) ရွာသားများ ကိုယ်တိုင်(သို့) စီမံကိန်းတစ်ခုခုမှ ဖွဲ့စည်းထားသော အဖွဲ့များရှိပါသလား?

(၁) ----- (၂) -----

(၃) ----- (၄) -----

(စု) အထွေထွေအုပ်ချုပ်ရေးဦးစီးဌာန (GAD) မှ မှတ်တမ်းတင်ထားခြင်း။

.....မရှိပါ။✓.....ရှိပါသည်။

၁၁။ ကျေးရွာအခြေခံသတင်းအချက်အလက် ပုံစံ ၈-၂ (PC - 2)

စည်းရုံးရေးမှူးဝန်ထမ်းအမည် - ဦးစိုးမြတ်သိန်းထွန်း			
နေ့စွဲ - ၁၇.၆.၂၀၂၀		စီမံကိန်းစက်ဝန်းအမှန်ဖြစ်ပါ - စက်ဝန်း ၁ (..)။ စက်ဝန်း ၂ (..) စက်ဝန်း ၃ (.√.)၊ စက်ဝန်း ၄ (..)	
ပြည်နယ်ကရင်	မြို့နယ်ကော့ကရိတ်	ကျေးရွာအုပ်စုခရင်း	ကျေးရွာတကုံးက

စီမံကိန်းဆောင်ရွက်မှုအဆင့်များ	နေ့စွဲ		အစည်းအဝေးတက်ရောက်သူ အရေအတွက်					အိမ်ထောင်စုစုပေါင်း	အိမ်ထောင်စု %
	စတင်သည့်နေ့	ပြီးစီးသည့်နေ့	ကျား	မ	အိမ်ထောင်စု	လူမျိုးစု			
						အရေအတွက်	အမည်		
၁။ကျေးရွာစီမံကိန်းမိတ်ဆက်အစည်းအဝေး	၁၇.၆.၂၀၂၀	၁၇.၆.၂၀၂၀	၂၇	၃၁	၅၈	၅၈	ကရင်	၉၆	၆၀.၄၂%
၂။ကျေးရွာဖွံ့ဖြိုးရေးစီမံချက်ရေးဆွဲခြင်းအစည်းအဝေး	၁၇.၆.၂၀၂၀	၁၇.၆.၂၀၂၀	၂၇	၃၁	၅၈	၅၈	ကရင်	၉၆	၆၀.၄၂%
၃။ကျေးရွာအုပ်စုလုပ်ငန်းဆုံးဖြတ်ချက်ချသည့်အစည်းအဝေး									
၄။မြို့နယ်အဆင့်စီမံကိန်းရေးဆွဲရေးနှင့်အကောင်အထည်ဖော်ရေးကော်မတီ၏စီမံကိန်းသုံးသပ်မှုအစည်းအဝေး									
၅။မြို့နယ်စီမံကိန်းရေးနှင့်အကောင်အထည်ဖော်ရေးကော်									

မတီ၏ဆုံးဖြတ်မှုကို ရွာသို့အသိပေးအကြောင်းကြားသည့် အစည်းအဝေး									
၆။စီမံကိန်းလုပ်ငန်း ခွဲစီမံချက်ရေးဆွဲခြင်း ၆.၁။စီမံကိန်းလုပ်ငန်းအကောင်အထည်ဖော်ရေးအစီအစဉ်ရေးဆွဲခြင်း ၆.၂။ဘဏ္ဍာရေးကုန်ကျမှုလျာထားအစီအစဉ်ရေးဆွဲခြင်း ၆.၄။ပြင်/ထိန်းအစီအစဉ်ရေးဆွဲခြင်း									
၇။စီမံကိန်းလုပ်ငန်း ခွဲတိုးတက်မှုစောင့်ကြည့်အစည်းအဝေး ၇.၁။အစည်းအဝေး ပထမအကြိမ် ၇.၂။အစည်းအဝေးဒုတိယအကြိမ် ၇.၃။အစည်းအဝေး တတိယအကြိမ်									
၈။စီမံကိန်းလုပ်ငန်း ခွဲအပြီးသတ်စစ်ဆေးခြင်းအစည်းအဝေး									
၉။လူထုထုတ်ဖော်ပွဲအစည်းအဝေး									

၁၂။ ကျေးရွာအခြေခံသတင်းအချက်အလက် ပုံစံ ၈-၃ (PC - 3)

စည်းရုံးရေးမှူးအမည် / ဝန်ထမ်းအမည် - ဦးစိုးမြတ်သိန်းထွန်း			
နေ့စွဲ - ၁၇.၆.၂၀၂၀		စီမံကိန်းစက်ဝန်းအမှန်ဖြစ်ပါ - စက်ဝန်း ၁ (..)။ စက်ဝန်း ၂ (..) စက်ဝန်း ၃ (√..)၊ စက်ဝန်း ၄ (..)	
ပြည်နယ် ကရင်	မြို့နယ် ကျော့ကရိတ်	ပြည်နယ် ကရင်	မြို့နယ် ကျော့ကရိတ်

(က) အခက်အခဲအတားအဆီးများအား ဆွေးနွေးခြင်း။ ယခုလက်ရှိအခြေအနေတွင် ကျေးရွာရှိ အဓိကအခက်အခဲအတားအဆီး မည်မျှရှိပါသနည်း။

အုပ်စုဖွဲ့ဆွေးနွေးမှုများမှ တင်ပြသော အခက်အခဲအတားအဆီးများ			
စာသင်ကျောင်းတွင်သောက်သုံးရေမလုံလောက်သော ကြောင့်ကျောင်းသူ/သားများသောက်သုံးရေလုံလောက်မှုမရှိခြင်း။	ကျား ...	မ....	ကျား+မ √...
သင်္ချိုင်းလမ်းသည်မိုးရာသီတွင်ဗွက်ထ၍အသုဘပို့ရာတွင် ရွာသူ/သားများအတွက်အခက်အခဲရှိခြင်း။	ကျား ...	မ....	ကျား+မ ... √
ဆေးပေးခန်းမရှိသောကြောင့်ရွာသူ/သားများအခက်အခဲရှိခြင်း။	ကျား ...√	မ....	ကျား+မ ...
လျှပ်စစ်မီးမရှိသောကြောင့်ရွာသူ/သားများအတွက်လူနေမှုအဆင့်အတန်းနိမ့်ကျခြင်း။	ကျား ...	မ....	ကျား+မ ... √
ကျောင်းခြံစည်းရိုးမရှိသောကြောင့်ကျောင်းသူ/သားနှင့်စာသင်ကျောင်းလုံခြုံမှုမရှိခြင်း။	ကျား ...	မ....	ကျား+မ ... √
အဝီစိတွင်းမရှိသောကြောင့်ရွာသူ/သားများသောက်သုံးရေလုံလောက်မှုမရှိခြင်း။	ကျား ...√	မ....	ကျား+မ ...

ရွာချင်းဆက်လမ်းနှင့်ရွာတွင်းလမ်းမကောင်းသောကြောင့် ရွာသူ/သားများသွားလာရာတွင်အခက်အခဲရှိခြင်း။	ကျား ...	မ....	ကျား+မ ... √
ဝန်ထမ်းအိမ်ယာမရှိသောကြောင့်ဆရာ/မများနေထိုင်ရာ တွင်အခက်အခဲရှိခြင်း။	ကျား ...	မ....	ကျား+မ ... √
စိုက်ပျိုးရေးနည်းပညာမရှိသောကြောင့်စိုက်ပျိုးရေးလုပ်ရာ တွင်အောင်မြင်မှုမရှိခြင်း။	ကျား ...	မ... √.	ကျား+မ

(ခ) မျှော်မှန်းခြင်း - နောင်လာမည့် ၅ နှစ်တွင် ကျေးရွာဖွံ့ဖြိုးရေးလျာထားချက်များ

အုပ်စုဖွဲ့ဆွေးနွေးမှုများမှ တင်ပြသော အခက်အခဲအတားအဆီးများ			
စာသင်ကျောင်းတွင်ရေလုံလောက်မှုရှိလျှင်ကျောင်းသူ/သား များသောက်သုံးရေလုံလောက်မှုရှိလာစေရန်။	ကျား ...	မ....	ကျား+မ √...
သင်္ချိုင်းလမ်းကောင်းလာလျှင်ရွာသူ/သားများအသုဘပို့ရာ တွင်အဆင်ပြေလာစေရန်။	ကျား ...	မ....	ကျား+မ √...
လျှပ်စစ်မီးရှိလာလျှင်ရွာသူ/သားများအတွက်လူနေမှုအဆင့် အတန်းမြင့်မားလာစေရန်။	ကျား √...	မ....	ကျား+မ
ကျောင်းခြံစည်းရိုးရှိလာလျှင်ကျောင်းနှင့်ကျောင်းသား/သူ များလုံခြုံမှုရှိလာစေရန်။	ကျား ...	မ....	ကျား+မ ...√
အဝီစိတွင်းရှိလာလျှင်ရွာသူ/သားများသောက်သုံးရေလုံ လောက်မှုရှိလာစေရန်။	ကျား ...√	မ....	ကျား+မ
ရွာချင်းဆက်လမ်းနှင့်ရွာတွင်းလမ်းကောင်းလာလျှင်ရွာသူ/ သားများသွားလာရာတွင်အဆင်ပြေလာစေရန်။	ကျား ...	မ....	ကျား+မ √...
ဝန်ထမ်းအိမ်ယာရှိလျှင်ဆရာ/မများနေထိုင်ရေးတွင်အ	ကျား	မ....	ကျား+မ

ဆင်ပြေလာစေရန်။✓
စိုက်ပျိုးရေးနည်းပညာရှိလျှင်စိုက်ပျိုးရေးလုပ်ရာတွင် အောင်မြင်မှုရှိလာစေရန်။	ကျား ...	မ...✓ .	ကျား+မ ...

(ဂ) လူထုစီမံကိန်း၏ နောင်လာမည့် ၄ နှစ်တာအတွက် အကျိုးဝင်သော ကျေးရွာဖွံ့ဖြိုးရေး လုပ်ငန်းအစီအစဉ်များ။

ဦးစားပေး အဆင့် သတ်မှတ် ချက်	ကျေးရွာဖွံ့ဖြိုးရေး အတွက် လုပ်ငန်းအစီအစဉ် များ	အဆိုပြု သူ ကျား၊ မ၊ (ကျား+မ)	အခန်း ကဏ္ဍ	ခန့်မှန်း ကုန် ကျ စရိတ် ကျပ်	အကျိုးခံစားခွင့်ရှိသူ ခန့်မှန်းအရေအတွက်		
					ကျား	မ	ပေါင်း
၁။	ရွာတွင်းဂဝံ မြေသားလမ်း ပြုပြင်ခြင်း လုပ်ငန်း	က+မ	လမ်းပန်းဆ က်သွယ်ရေး	၁၂,၄၀၀,၀၀၀	၂၅၀	၂၄၉	၄၉၉
၂။	ရွာချင်းဆက် လမ်းခင်းခြင်း လုပ်ငန်း (တကိုးက+ အောက်စု)	က+မ	လမ်းပန်းဆ က်သွယ်ရေး	၂၅,၀၀၀,၀၀၀	၂၅၀	၂၄၉	၄၉၉
၃။	စာသင် ကျောင်းရေ စင်၊ရေကန် ပိုက်သွယ် တန်းခြင်းလုပ် ငန်း	က+မ	ရေရရှိရေး	၁၀,၀၀၀,၀၀၀	၂၅၀	၂၄၉	၄၉၉

၄။	အဝီစိတွင်း တူးဖော်ခြင်း လုပ်ငန်း	က	ရေရရှိရေး	၁၀,၀၀၀,၀၀၀	၂၅၀	၂၄၉	၄၉၉
၅။	ကျောင်းခြံ စည်းရိုးပြုပြင် ခြင်းလုပ် ငန်း	က+မ	ပညာရေး	၈,၀၀၀,၀၀၀	၂၅၀	၂၄၉	၄၉၉
၆။	သင်္ချိုင်းလမ်း ပြုပြင်ခြင်း လုပ်ငန်း	က+မ	လမ်းပန်းဆ က်သွယ်ရေး	၁၄,၀၀၀,၀၀၀	၂၅၀	၂၄၉	၄၉၉
၇။	ကျေးရွာမီး လင်းရေးလုပ် ငန်း(ဆိုလာ)	က+မ	မီးလင်းရေး	၁၇,၀၀၀,၀၀၀	၂၅၀	၂၄၉	၄၉၉

(ဃ) လူထုစီမံကိန်း၏နောင်လာမည့် ၄ နှစ်အတွက် အကျုံးမဝင်သော ကျေးရွာဖွံ့ဖြိုးရေး လုပ်ငန်းအစီအစဉ်များ။

စဉ်	ကျေးရွာဖွံ့ဖြိုးရေးအတွက် လုပ်ငန်းအစီအစဉ်များ	အဆိုပြုသူ ကျား၊ မ၊ (ကျား+မ)	အခန်း ကဏ္ဍ
၁။	ဝန်ထမ်းအိမ်ယာဆောက်လုပ်ခြင်း လုပ်ငန်း	က+မ	ပညာရေး
၂။	စိုက်ပျိုးရေးနည်းပညာသင်တန်း	မ	စိုက်ပျိုးရေး
၃။	ဆေးပေးခန်းတည်ဆောက်ခြင်း လုပ်ငန်း	က	ကျန်းမာရေး

၁၃ ကျေးရွာပထမနှင့် ဒုတိယအကြိမ်အစည်းအဝေးမှတ်တမ်းများ

။

အစည်းအဝေးခေါင်းစဉ် ၂၀၁၅ ခုနှစ်အစည်းအဝေး

နေရာ - ကတိုးက နေ့ရက် - ၂၆.၆.၁၅

အချိန် - ၉:၀၀ AM - ၄:၃၀ PM

ဝေဖန်ရေးသည့် အကြောင်းအရာ

- ၁။ လူမှုထုတ်ဖော်မှု စီမံကိန်း မိတ်ဆက်ခြင်း
- ၂။ မိမိကတိုးက ဝတ်စုံအင်္ကျီများနှင့် အဝတ်အစားများ စာရင်းစစ်ခြင်း
- ၃။ စာရင်းစစ်ဆေးရေး အဖွဲ့ချုပ်အဖွဲ့အစည်း ဖွဲ့စည်းခြင်း
- ၄။ PRA Tools ဖြန့်ချိမှုများ စီမံခြင်း၊ ဖြန့်ချိမှုအစီအစဉ်
- ၅။ ဦးစားပေးစာရင်းစစ်ဆေးခြင်း၊ စီမံကိန်း ဖွဲ့စည်းခြင်း၊ အားဖြည့်ခြင်း
- ၆။ ကျေးရွာပထမအစည်းအဝေး စီမံကိန်း ဖွဲ့စည်းခြင်း၊ အစီအစဉ် ပုံစံ ပြင်ဆင်ခြင်း
- အောက်ဖော်ပြပါ အဖွဲ့အစည်း ဖွဲ့စည်းခြင်း၊ အစီအစဉ် ဖြန့်ချိခြင်း
- ၇။ ပထမအကြိမ် အဖွဲ့အစည်း အဖွဲ့အစည်း ဖွဲ့စည်းခြင်း

စဉ်	အစည်းအဝေးဆုံးဖြတ်ချက်များ	ထောင်ရှားမည့်သူ
၁။	လာမည့် ဒုတိယစက်ဝန်းတွင် ကတိုးက၊ လက်ခံပြီး ဖြန့်ချိမှုများ ပြုလုပ်ခြင်း၊ ပါဝင်ပေးကြပါ ဟု ဆန္ဒပြုချက်အရ ပါဝင်ခြင်း	ကျေးရွာအစည်းအဝေး အဖွဲ့အစည်း
၂။	ပထမအကြိမ် စာရင်းစစ်ဆေးမှု အဖွဲ့အစည်း ဖွဲ့စည်းခြင်း၊ လက်ခံပြီး ဖြန့်ချိမှုများ ပြုလုပ်ခြင်း၊ ပါဝင်ပေးကြပါ ဟု ဆန္ဒပြုချက်အရ ပါဝင်ခြင်း	ကျေးရွာအဖွဲ့
၃။	ဖွဲ့စည်းရေး ဖွဲ့စည်းရေး အဖွဲ့အစည်း ဖွဲ့စည်းခြင်း၊ အစီအစဉ် ဖြန့်ချိခြင်း	ကျေးရွာအဖွဲ့
၄။	ပထမအကြိမ် အဖွဲ့အစည်း အဖွဲ့အစည်း အဖွဲ့အစည်း ဖွဲ့စည်းခြင်း	TF/CF

ဘက်စာရင်းစစ်သူ စန်ဒီနီယာ / CF

ရက်စွဲ/ နေရာ Me 1 26. 6. 15

အကြီးအမှတ်/ နေရာ Me 1 26. 6. 15

၁၄ ကဏ္ဍအလိုက်အနှစ်ချုပ်ဇယား

II	ကဏ္ဍ	စဉ်	လုပ်ငန်းအမျိုးအစား	အဆိုပြုသူ			ခုနှစ်	ထောက်ပံ့မည့် အဖွဲ့အစည်း (သို့) ဌာန	မှတ်ချက်
				ကျား	မ	ကျား+ မ			
အခြေခံအဆောက်အ ဦး (လမ်း၊ တံတား၊ ရေရရှိရေး၊ မီးလင်းရေး)	၁		စာသင်ကျောင်းစက် ရေတွင်းတူးဖော်ခြင်း လုပ်ငန်း(ရေစင်+ပိုက် သွယ်)			√	၂၀၁၈/၂၀၂၀		
	၂		အဝီစိတွင်းတူးဖော် ခြင်းလုပ်ငန်း	√			၂၀၁၈/၂၀၂၀		
	၃		ရွာတွင်မြေသားလမ်း ပြုပြင်ခြင်းလုပ်ငန်း			√	၂၀၁၈/၂၀၂၀		
	၄		ရွာချင်းဆက်လမ်းပြု ပြင်ချင်းလုပ်ငန်း			√	၂၀၁၈/၂၀၂၀		
	၅		သန့်ချိုင်းလမ်းပြုပြင် ချင်းလုပ်ငန်း			√	၂၀၁၈/၂၀၂၀		
	၆		လျှပ်စစ်မီးတပ်ဆင် ခြင်းလုပ်ငန်း(ဆိုလာ)			√	၂၀၁၈/၂၀၂၀		
လူမှုစီးပွား (ပညာရေး၊ ကျန်းမာ ရေးနှင့် ဆိုင်သောအ ဆောက် အဦးနှင့် အခြားလို အပ် ချက်များ	၁		ကျောင်းခြံစည်းရိုးပြု ပြင်ခြင်းလုပ်ငန်း			√	၂၀၁၈/၂၀၂၀		
	၂		ဝန်ထမ်းအိမ်ယာ ဆောက်လုပ်ခြင်းလုပ် ငန်း			√	၂၀၁၈/၂၀၂၀		
	၃		ဆေးပေးခန်းဆောက် လုပ်ခြင်းလုပ်ငန်း	√			၂၀၁၈/၂၀၂၀		
	၄								
	၅								
အသက်မွေး ဝမ်းကျောင်း (စိုက်ပျိုးရေး၊ မွေးမြူရေး နှင့် ဆိုင်သော အ	၁		စိုက်ပျိုးရေးနည်း ပညာသင်တန်း		√		၂၀၁၈/၂၀၂၀		
	၂								
	၃								
	၄								

တကိုးကကျေးရွာ တတိယနှစ်စက်ဝန်း ကျေးရွာဖွံ့ဖြိုးရေးအစီအစဉ် စီမံကိန်း သတ္တမနှစ်

ဆောက်အပြီးနှင့် အခြားလို အပ် ချက်များ	၅							
သဘာဝဘေး အန္တရာယ် လျော့ပါးရေး	၁							
	၂							
	၃							
	၄							
	၅							
အခြား	၁							
	၂							
	၃							
	၄							
	၅							