

စိုက်ပျိုးရေး၊ မွေးမြူရေးနှင့် ဆည်မြောင်းဝန်ကြီးဌာန
ကျေးလက်ဒေသဖွံ့ဖြိုးတိုးတက်ရေးဦးစီးဌာန
လူထုဗဟိုပြုစီမံကိန်း (တတိယနှစ်စက်ဝန်း)
National Community Driven Development Project



ကရင်ပြည်နယ်၊ ကော့ကရိတ်မြို့နယ်၊ ခရင်း ကျေးရွာအုပ်စု
တံတားကြီး ကျေးရွာ၏ ဖွံ့ဖြိုးရေးအစီအစဉ်

၂၀၂၀ပြည့်နှစ်

မာတိကာ

စဉ်	အကြောင်းအရာ
၁။	ကော့ကရိတ်မြို့နယ်အခြေပြမြေပုံ
၂။	ကျေးရွာအုပ်စုအခြေပြမြေပုံ
၃။	ကျေးရွာအုပ်စုအတွင်းပါဝင်သောကျေးရွာများ
၄။	ကျေးရွာသမိုင်းကြောင်းနှင့်ကျေးရွာအခြေခံအချက်အလက်များ
	၄.၁။ ကျေးရွာသမိုင်းကြောင်း။
	၄.၂။ ကျေးရွာရှိအိမ်ခြေ၊ အိမ်ထောင်းစုနှင့် လူဦးရေ။
	၄.၃။ တိုင်းရင်းသားလူမျိုးစုများဦးရေ
	၄.၄။ ထိခိုက်လွယ်သောအိမ်ထောင်စုများအရေအတွက်
	၄.၅။ အထောက်အပံ့ဖြစ်စေသော အဆောက်အဦးများ
	၄.၆။ အဓိကဝင်ငွေရ (သို့) စီးပွားရေးလုပ်ငန်းများ။
	၄.၇။ ပိုင်ဆိုင်မှု မြေဧရိယာနှင့်သာဘဝ သယံဇာတများ။
	၄.၈။ အခြားသတင်းအချက်အလက်များ။
၅။	လူထုပူးပေါင်းပါဝင်သော လူမှုဆန်းစစ်ခြင်းနှင့် အကဲဖြစ်ခြင်း လုပ်ငန်းစဉ် အကျဉ်းချုပ်။
၆။	ကျေးရွာဖွံ့ဖြိုးရေးအစီအစဉ်အတွက် အသုံးပြုသော PRA Tool တစ်ခုချင်းစီ၏ မှတ်တမ်းဓာတ်ပုံများ
	၆.၁။ လူမှုရေးနှင့်အရင်းအမြစ်ပြမြေပုံ (Social and Resource Map)

၆.၂။ ရာသီခွင်ပြ - ပြက္ခဒိန် (Seasonal Calendar)

၆.၃။ ဥစ္စာစန့်ကြွယ်ဝမှုအဆင့် (Wealth Ranking)

၆.၄။ ပင့်ကူအိမ် (ကျား-မရေးရာ) (Spider Diagram)

၆.၅။ ပိုင်ဆိုင်မှုသုံးသပ်ခြင်း (Asset Mapping)

၆.၆။ အဖွဲ့အစည်းချိတ်ဆက်မှု (Venn Diagram)

၇။ ကျေးရွာဖွံ့ဖြိုးရေးအစီအစဉ်အတွက် အသုံးပြုသော PRA Tool တစ်ခုချင်းစီ၏ ဆွေးနွေးခြင်းနှင့် ဆန်းစစ်ခြင်း။

၈။ ကျေးရွာဖွံ့ဖြိုးရေးအစီအစဉ်ဆောင်ရွက်မှု မှတ်တမ်းဇာတ်ပုံ။

၉။ ကျေးရွာစီမံခန့်ခွဲရေးအဖွဲ့၏ အဖွဲ့ဝင်များစာရင်း။

၁၀။ ကျေးရွာအခြေခံသတင်းအချက်အလက် ပုံစံ ၈-၁ (PC - 1)

၁၁။ ကျေးရွာအခြေခံသတင်းအချက်အလက် ပုံစံ ၈-၂ (PC - 2)

၁၂။ ကျေးရွာအခြေခံသတင်းအချက်အလက် ပုံစံ ၈-၃ (PC - 3)

၁၃။ ကျေးရွာပထမနှင့် ဒုတိယအကြိမ်အစည်းအဝေးမှတ်တမ်းများ

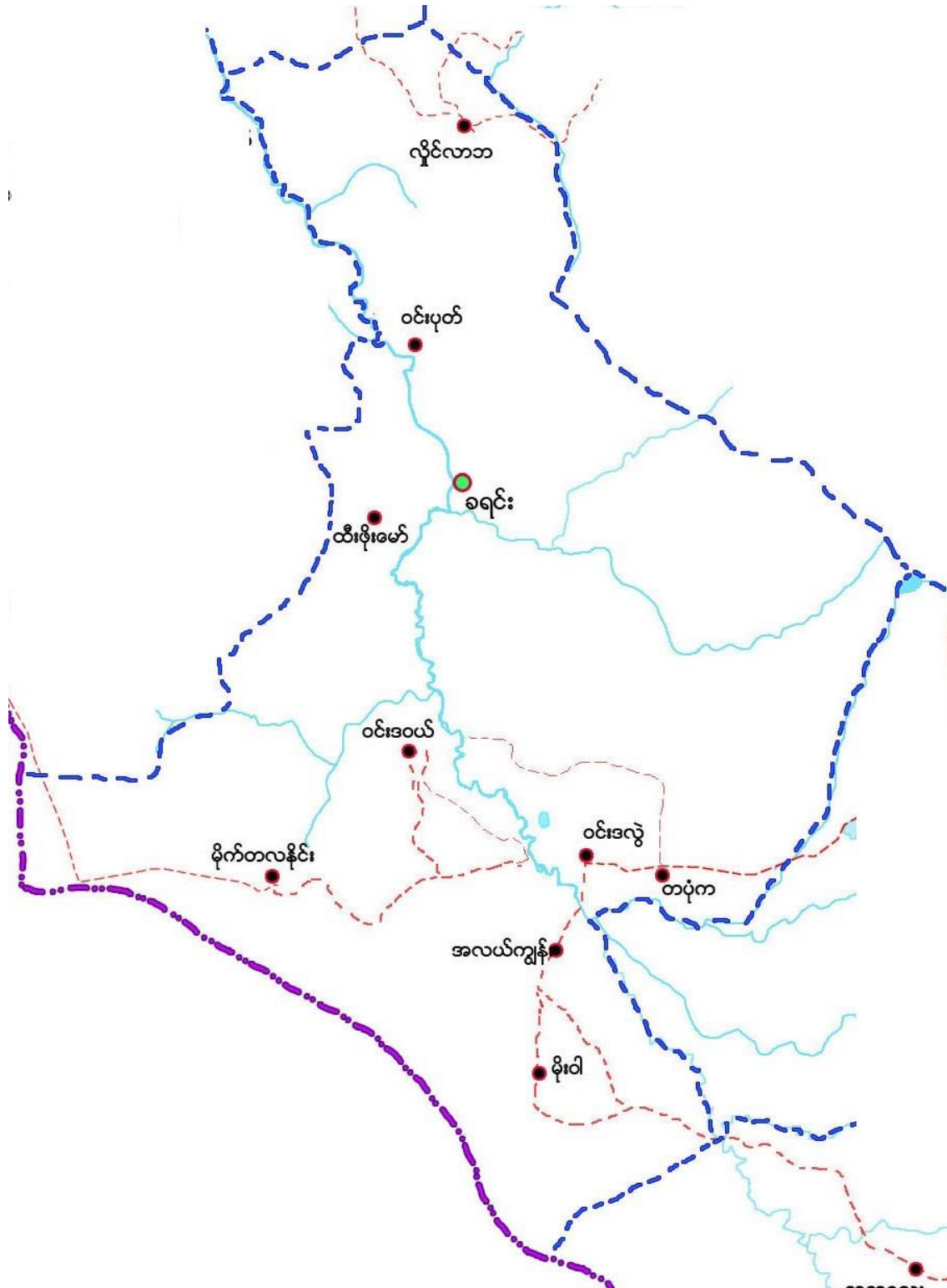
၁၄။ ကဏ္ဍအလိုက်အနှစ်ချုပ်ဇယား

၁။ ကော့ကရိတ်မြို့နယ်အခြေပြမြေပုံ

ကော့ကရိတ်မြို့နယ် အခြေပြမြေပုံ



၂။ ကျေးရွာအုပ်စုအခြေပြမြေပုံ (ခရင်းကျေးရွာအုပ်စု)



၃။ ကျေးရွာအုပ်စုအတွင်းပါဝင်သောကျေးရွာများ

စဉ်	ကျေးရွာအမည်	အိမ်ထောင်စု	ကျား	မ	စုစုပေါင်း
၁	ခရင်း	၁၅၃	၃၇၉	၃၄၅	၇၂၄
၂	တကုံးက	၉၆	၂၅၀	၂၄၉	၄၉၉
၃	တံတားကြီး	၇၄	၁၉၈	၂၁၆	၄၁၄
၄	ထိမိဘောင်	၆၇	၁၆၅	၁၆၇	၃၃၂
၅	မူဝါး	၁၅၄	၄၆၉	၄၁၇	၈၈၆
၆	လှာကဇိုင်း	၄၇	၁၀၃	၁၃၁	၂၃၄
၇	လာလဖ	၇၁	၁၈၄	၁၇၈	၃၆၂
၈	လှိုင်သ	၇၇	၁၃၁	၁၂၇	၂၅၈
၉	ဝင်းတဝယ်	၄၃	၁၂၃	၁၂၄	၂၄၇
၁၀	ဝင်းပုတ်	၉၂	၂၃၅	၂၂၆	၄၆၁
၁၁	အလယ်ကျွန်း	၉၆	၂၂၀	၂၁၅	၄၃၅
၁၂	အုန်းနှစ်ပင်	၁၆၀	၄၇၉	၄၃၈	၉၁၇
၁၃	ဝင်းသလွဲ	၁၇၈	၅၂၀	၄၉၀	၁၀၁၀

၄။ ကျေးရွာသမိုင်းကြောင်းနှင့်ကျေးရွာအခြေခံအချက်အလက်များ

၄.၁။ ကျေးရွာသမိုင်းကြောင်း။

တံတားကြီးကျေးရွာသည် ၁၉၀၀ ပြည့်နှစ်တွင် စတင်တည်ရှိခဲ့ပါသည်။ ရွာ၏အရှေ့ဘက်တွင် တောတန်းတည်ရှိပြီး ရွာ၏အနောက်ဘက်တွင် ချောင်းတစ်စင်းတည်ရှိပါသည်။

ရွာ၏ တောင်ဘက်တွင် ဝင်းပုတ်ကျေးရွာ၊ ရွာ၏မြောက်ဘက်တွင် အလယ်ကျွန်းကျေးရွာ တည်ရှိပါသည်။ ရွာ၏အကျယ်အဝန်းသည် ခန့်မှန်းဧက ၁၅၀၀ လောက်ရှိသော ရွာကလေး တစ်ရွာဖြစ်ပါသည်။ ကော့ကရိတ်မြို့နှင့် တံတားကြီးကျေးရွာ အကွာအဝေးသည် ၁၅ မိုင်ရှိပါ သည်။ ရွာ၏အမည်ဖြစ်ပေါ်လာပုံမှာ ရွာ၏အနောက်ဘက်ချောင်း၌ ရှေးခေတ် တံတားအငုတ် တံတားတိုင်ကြီးများတွေ့ရှိခြင်းကြောင့် တံတားကြီးကျေးရွာဟု ရှေးလူ ကြီးများက ကျွန်တော် တို့ ရွာကလေးကို အမည်ပေးခဲ့ပါသည်။ ကျေးရွာ၏ အဓိက အသက်မွေးဝမ်းကြောင်းမှာ လယ် ယာစိုက်ပျိုးရေး ဖြစ်ပါသည်။ ယခင်က သဘာဝဘေးဒဏ်ရေကြီးခြင်းများရှိခဲ့ပြီး ယခုလက်ရှိရှိမှာလည်း ရေကြီးခြင်းများရှိနေဆဲ ဖြစ်သည်။ ကျေးရွာ၏ လမ်းပန်းဆက်သွယ်ရေးအခြေအနေမှာ ယခုတိုင်ထူးခြား ပြောင်းလဲ မှု မရှိသေးပါ။ ကျေးရွာတွင် ဖွံ့ဖြိုးရေးလုပ်ဆောင်သော အဖွဲ့ အစည်းများမှာ A.R.C အဖွဲ့အစည်းတစ်ခုတည်းသာရှိပြီး ကျေးရွာပညာရေး အခြေအနေမှာ မူလတန်းအဆင့် ရှိသော ရွာလေးတစ်ရွာဖြစ်ပါသည်။ ကျေးရွာတွင် ကိုးကွယ်သောဘာသာမှာ ဗုဒ္ဓဘာသာနှင့် ခရစ်ယာန်ဘာသာ နှစ်မျိုးသာရှိပြီး ကရင် လူမျိုးတစ်မျိုးသာ နေထိုင် သောရွာ လေးတစ် ရွာဖြစ်ပါသည်။

၄.၂။ ကျေးရွာရှိအိမ်ခြေ၊ အိမ်ထောင်းစုနှင့် လူဦးရေ။

တံတားကြီးကျေးရွာတွင် အိမ်ထောင်စု (၇၄) စု ရှိပါသည်။ ကျေးရွာအတွင်းနေ ထိုင်သော လူဦးရေမှာ အမျိုးသား (၁၉၈)ဦး၊ အမျိုးသမီး (၂၁၆)ဦး၊ စုစုပေါင်း (၄၁၄)ဦးရှိ ပါသည်။ ယခုအိမ် ထောင်စုနှင့် လူဦးရေစာရင်း မှာ ၂၀၁၉ခုနှစ်၊ မေလတွင် ကောက်ထားသော စာရင်းဖြစ်ပါသည်။

၄.၃။ တိုင်းရင်းသားလူမျိုးစုများဦးရေ

တံတားကြီးကျေးရွာတွင်နေထိုင်သော တိုင်းရင်းသားလူမျိုးစုမှာ ပိုးကရင်လူမျိုး ဖြစ်ပါ သည်။ ပိုးကရင်လူမျိုး အိမ်ထောင်စု (၇၄) စုတွင် အမျိုးသား (၁၉၈)ဦးနှင့် အမျိုးသမီး (၂၁၆)ဦး စုစုပေါင်း (၄၁၄)ဦး ရှိပါသည်။

၄.၄။ ထိခိုက်လွယ်သောအိမ်ထောင်စုများအရေအတွက်

တံတားကြီးကျေးရွာကျေးရွာတွင် သက်ကြီးရွယ်အို (၆၅နှစ် နှင့် အထက်) (၂၄) ဦး၊ မသန်စွမ်း (၉) ဦးတို့ရှိ ပါသည်။

၄.၅။ အထောက်အပံ့ဖြစ်စေသော အဆောက်အဦများ

တံတားကြီးကျေးရွာတွင် မူလတန်းကျောင်း (၁) ကျောင်း၊ ဘုန်းကြီးကျောင်း (၁)ကျောင်း တို့ရှိပါသည်။

၄.၆။ အဓိကဝင်ငွေရ (သို့) စီးပွားရေးလုပ်ငန်းများ။

ရွာသူ/သားများ၏ အဓိကစီးပွားရေးမှာ စိုက်ပျိုးရေးလုပ်ငန်းဖြစ်ပါသည်။ စိုက်ပျိုးရေးတွင် လယ်စိုက်ပျိုး လုပ်ကိုင်သူနှင့် ဥယျာဉ်စိုက်ပျိုးသူများဖြစ်ပါသည်။

၄.၇။ ပိုင်ဆိုင်မှု မြေဧရိယာနှင့်သဘာဝ သယံဇာတများ။

လယ်/ယာမြေ၊ ဥယျာဉ်ခြံ၊ လက်တွန်းထွန်စက်၊ ကား၊ မော်တော်ဆိုင်ကယ်၊ အသေးစား အိမ်ဆိုင်များ၊ ထော်လာဂျီ၊ အပ်ချုပ်စက်၊ စက်တပ်လှေ၊ မြက်ရိတ်စက်၊ ရေတွင်း၊ ခိုင်းခွားတို့ ရှိပါသည်။

၄.၈။ အခြားသတင်းအချက်အလက်များ။

အုပ်ချုပ်ရေးအဖွဲ့၊ ကျောင်းကော်မတီ၊ ဂေါပကအဖွဲ့၊ အိုးသူကြီးအဖွဲ့၊ သာရေး/နာရေးအဖွဲ့၊ အမျိုးသမီးရေးရာအဖွဲ့၊ လူငယ်အဖွဲ့တို့သည်ကျေးရွာတွင်းတည်ရှိသော အဖွဲ့အစည်းများဖြစ်ပါသည်။

ကျေးရွာပြင်ပရှိ အဖွဲ့အစည်းများနှင့် ဌာနများ နှင့်လည်းချိတ်ဆက်မှုရှိပါသည်။ ပညာရေးမှူးရုံး၊ DRD, KNU, ARC, DKBA တို့နှင့်ချိတ်ဆက်ပါသည်။

၅။ လူထုပူးပေါင်းပါဝင်သော လူမှုဆန်းစစ်ခြင်းနှင့် အကဲဖြစ်ခြင်း လုပ်ငန်းစဉ် အကျဉ်းချုပ်။

စဉ်	အသုံးပြုသော PRA Tool	ပါဝင်ဆွေးနွေး သူဦးရေ			အဓိကဆွေးနွေးသည့်အချက်များ
၁	လူမှုရေးနှင့်အရင်းအမြစ်ပြုမြေပုံ	၁၅	၁၄	၂၉	စိုက်ပျိုးရေးလုပ်ငန်း၊ နိုင်ငံခြား (ထိုင်း) ရွှေ့ပြောင်း လုပ်ကိုင်သူ များခြင်း။
၂	ရာသီခွင်ပြ - ပြက္ခဒိန်	၁၃	၁၂	၂၅	မွေးမြူရေးလုပ်ငန်း၊ ဝင်ငွေ နည်းပါးခြင်း၊ သောက် သုံးရေရှား ပါးခြင်း၊ လမ်းပန်းဆက်သွယ် ရေး၊ ကျန်းမာရေး၊ ပွဲတော်ရက် များ
၃	ဥစ္စာစနစ်ကြွယ်ဝမှုအဆင့်	၁၅	၁၇	၃၂	အဆင်မပြေသောအိမ်ထောင်စု (၅၀)စု၊ အလုပ်အကိုင်ရှားပါး ခြင်း၊ ကျန်းမာရေး၊ ပညာရေး။
၄	ပင့်ကူအိမ် (ကျား-မရေးရာ)	၁၅	၁၄	၂၉	ပညာတတ်မြောက်မှု၊ ဝင်ငွေ နည်းပါးခြင်း၊ အလုပ် အကိုင် အခွင့်အလမ်းရှားပါးခြင်း၊ အမျိုး သမီးများ ဝင်ငွေရ အလုပ်အကိုင် မရှိခြင်း၊ ကျန်းမာရေး။
၅	ပိုင်ဆိုင်မှုသုံးသပ်ခြင်း	၁၅	၁၄	၂၉	အပ်ချုပ်စက် အမျိုးသမီးများ သုံးစွဲမှုများသည်။ လက်တွန်း ထွန်စက်၊ ထော်လာဂျီ၊ မြက်ရိတ် စက်၊ စက်တပ်လှေ၊ အမျိုးသား များသုံးစွဲမှုများသည်။ ဆိုင်ကယ်၊ ကား၊ ရေတွင်း၊ ဘုန်းကြီးကျောင်း၊ လယ်၊ နွား တို့ကို အမျိုးသား၊ အမျိုးသမီးတို့က သုံးစွဲကြသည်။

၆	အဖွဲ့အစည်းချိတ်ဆက်မှု	၁၅	၁၄	၂၉	ကျေးရွာတွင်း အုပ်ချုပ်ရေးအဖွဲ့ မှ ဩဇာလွှမ်းမိုး၊ ကျေးရွာပြင်ပ တွင် ပညာရေးမှူးရုံး၊ DRD, KNU, ARC, DKBA တို့ လွှမ်းမိုး မှုများသည်။
---	-----------------------	----	----	----	--

၆။ ကျေးရွာဖွံ့ဖြိုးရေးအစီအစဉ်အတွက် အသုံးပြုသော PRA Tool တစ်ခုချင်းစီ၏ မှတ်တမ်းဓာတ်ပုံများ

၆.၁။ လူမှုရေးနှင့်အရင်းအမြစ်ပြမြေပုံ (Social and Resource Map)



၆.၂။ ရာသီခွင်ပြ - ပြက္ခဒိန် (Seasonal Calendar)

"ရာသီခွင်ပြဇယား"

ကျေးရွာအုပ်စု - ခရိုင် :
ကျေးရွာ - တံတားကြီး

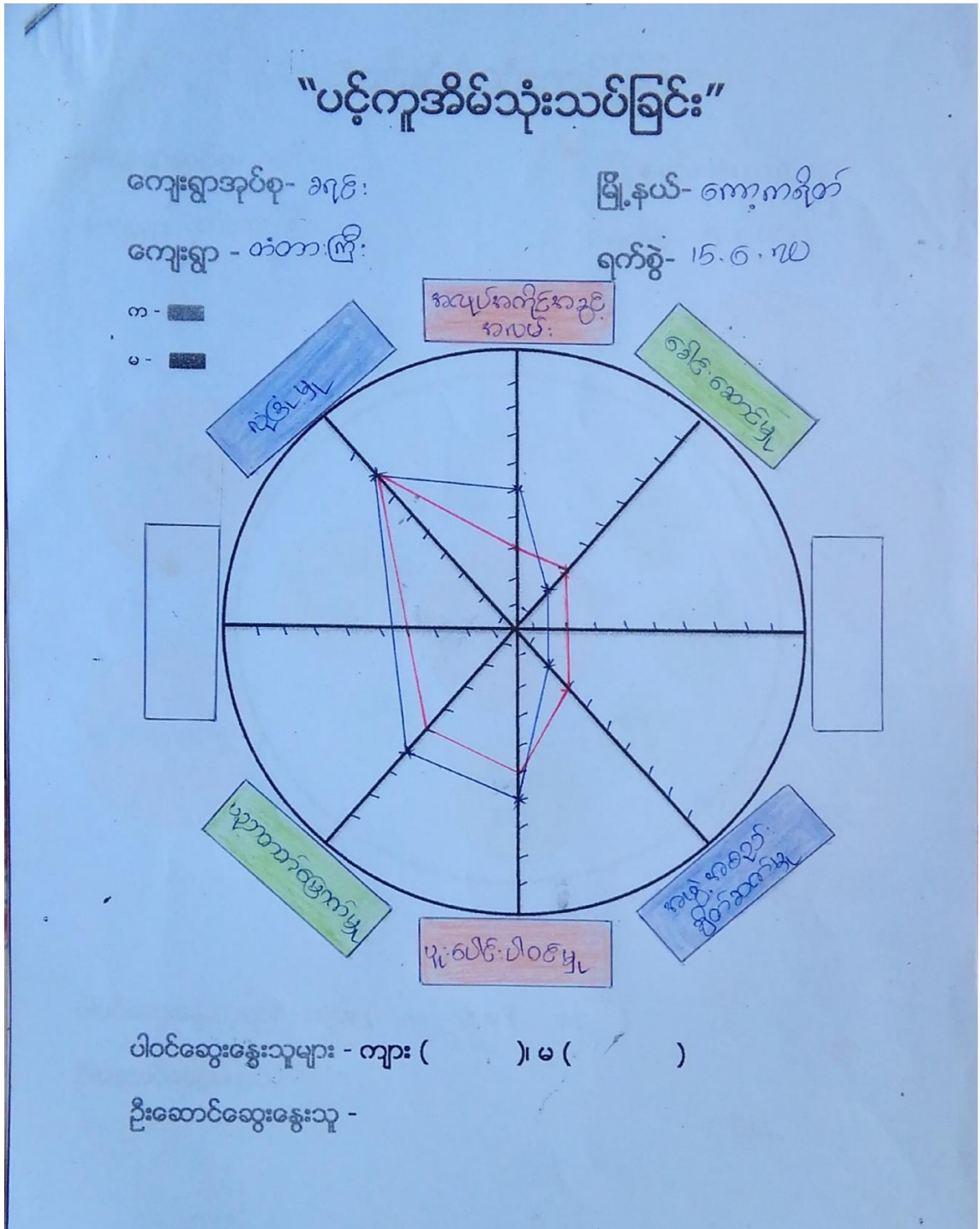
မြို့နယ် - ကော့ကရိတ်
ရက်စွဲ - 15.6.20

အကြောင်းအရာ	တန်ဖိုး	တဆုန်	နယုန်	ဝါဆို	ဝါခေါင်	တော်သလင်း	သီတင်းကျွတ်	တန်ဆောင်မုန်း	နတ်တော်	ဩသို	တပို့တွဲ	တပေါင်း
ပျော်ဖူးအရေ:				ပျော်ဖူး				ပျော်ဖူး				
စားနပ်ရိက္ခာဖူလုံမှု	၀၀၀	၀၀	၀၀	၀	၀	၀	၀၀	၀၀	၀၀	၀၀	၀၀၀	၀၀၀
အသက်မွေးဝမ်းကြောင်း ပြုစုမှု			လုပ်	လုပ်	လုပ်	လုပ်		လုပ်	လုပ်	လုပ်	လုပ်	
ကျန်းမာရေး ပြုစုမှု			လုပ်	လုပ်	လုပ်	လုပ်		လုပ်	လုပ်	လုပ်	လုပ်	
ဝင်ငွေ		+++	++	++	++	++	++	++	++	++	++	++
ထွက်ငွေ		+++	++	++	++	++	++	++	++	++	++	++

ပါဝင်ဆွေးနွေးသူ - ကျား ()၊ မ ()

ဦးဆောင်ဆွေးနွေးသူ -

၆.၄။ ပင့်ကူအိမ် (ကျား-မရေးရာ) (Spider Diagram)



၆.၅။ ပိုင်ဆိုင်မှုသုံးသပ်ခြင်း (Asset Mapping)

"အရင်းအမြစ်ထိန်းချုပ်မှုပြဇယား"

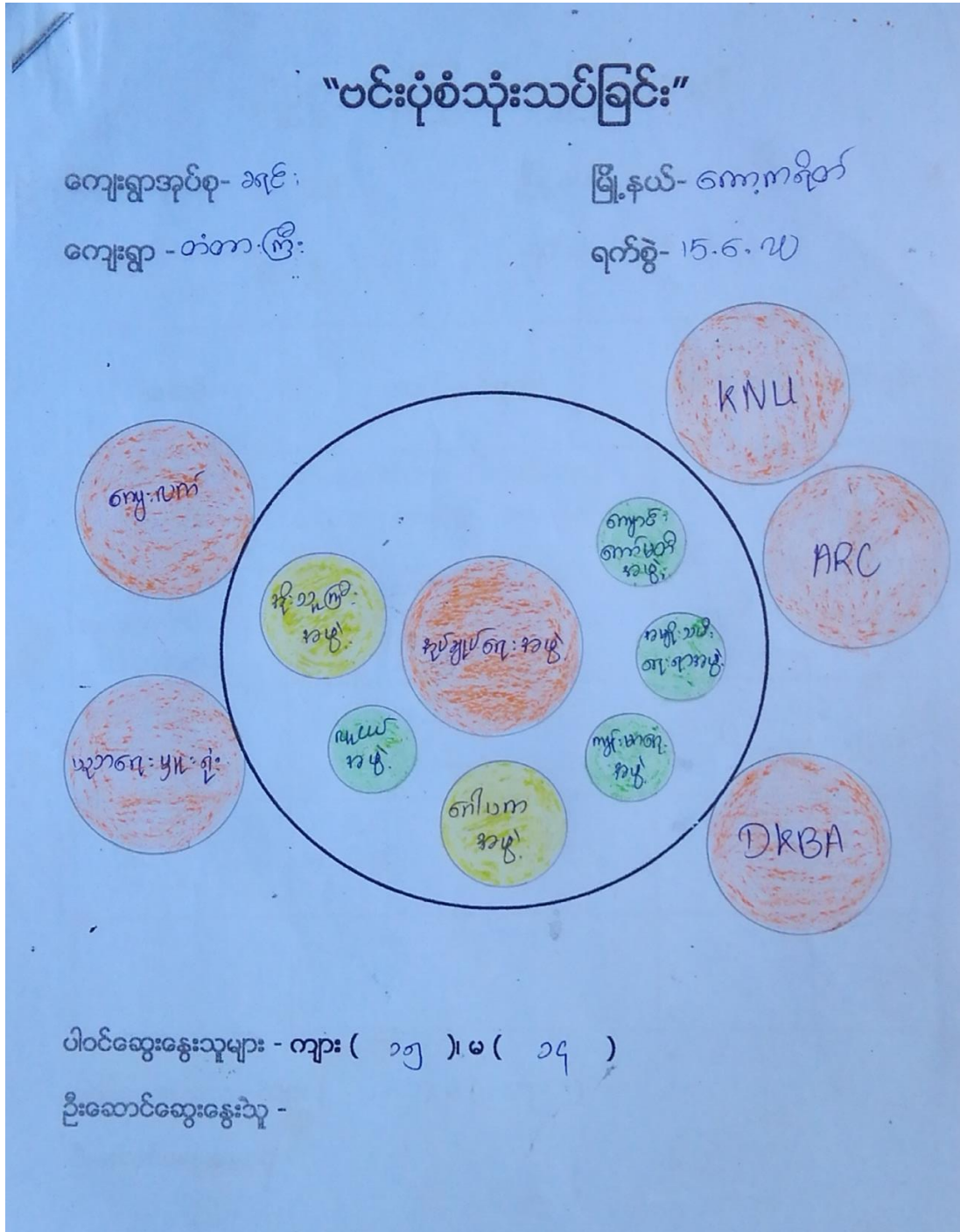
ကျေးရွာအုပ်စု - ခရိုင်: မြို့နယ် - ကော့ကရိတ်
 ကျေးရွာ - တံတားကြီး: ရက်စွဲ - 15.6.20

စဉ်	အမျိုးအစား	ကျား	မ	ကျား+မ
၁။	ရေချုပ်ခက်	✓		
၂။	ဇွန်ချိတ်ခက်	✓		
၃။	ကျွဲ၊ ငှက်၊ ဆိတ်၊ ဇွန်၊ ဝက်၊ ကံ			✓
၄။	ကင်္စိတိတ်	✓		
၅။	ခက်ပျော့၊ ပျော့	✓		
၆။	ကား၊ ဆိုင်ကယ်၊ ခက်စီး	✓		
၇။	ဇွား၊ ကျည်	✓		
၈။	ဖျား၊ ရေဒီယို၊ TV	✓		
၉။	အပူချိန်ခက်			✓
၁၀။	ရေတွင်း			✓

ပါဝင်ဆွေးနွေးသူများ - ကျား ()၊ မ ()

ဦးဆောင်ဆွေးနွေးသူ -

၆.၆။ အဖွဲ့အစည်းချိတ်ဆက်မှု (Venn Diagram)



၇။ ကျေးရွာဖွံ့ဖြိုးရေးအစီအစဉ်အတွက် အသုံးပြုသော PRA Tool တစ်ခုချင်းစီ၏ ဆွေးနွေးခြင်း နှင့်ဆန်းစစ်ခြင်း။

စဉ်	အသုံးပြုသော PRA Tool	ဆွေးနွေးခြင်းနှင့်ဆန်းစစ်ချက် ရလဒ်များ
၁	လူမှုရေးနှင့်အရင်းအမြစ်ပြုမြေပုံ	<ul style="list-style-type: none"> -အသက်မွေးဝမ်းကျောင်းအတွက်လယ်များ ကိုအသုံး ပြု ကြသည်။ -သဲ၊ကျောက်၊လယ်၊နွား၊ကျွဲအများအပြားရှိပြီး သစ်တော၊ကျွဲ၊နွားတို့မှာလျော့နည်းလာသည်။ -လွန်ခဲ့သည့်(၅)နှစ်အတွင်းသစ်တော၊ နွား၊ဆိတ်၊လယ်လုပ်သူများနည်းပါးလာသည်။ -ဤကျေးရွာတွင်သီးခြားနေထိုင်သော နွား၊ ခဲ လယ်လုပ်သူများ နည်းပါးလာသည်။ -ဤကျေးရွာတွင်သီးခြားနေထိုင်သောအုပ်စု မရှိ -ရွာ၏အနောက်ပိုင်းနှင့် မြောက်ပိုင်း ဘာသာရေးအုပ်စုများနေထိုင်ပြီးကရင်လူမျိုးစု နေထိုင်ကြသည်။ -ကျေးရွာအတွင်းပြောင်းရွှေ့နေထိုင်မှုမရှိပါ။
၂	ရာသီခွင်ပြ - ပြကခဲဒိန်	<ul style="list-style-type: none"> -အဓိကအသက်မွေးဝမ်းကြောင်းမှာလယ်ယာ လုပ်ငန်းကိုအဓိကလုပ်ကိုင်ပါသည်။ -အိမ်ထောင်စု(၃၀)စုကျှင်လုပ်ငန်းကိုလုပ်ကိုင် သည်။ -အမျိုးသမီးအိမ်ထောင်ဦးစီး(၁၅)အိမ်ရှိသည်။ -၎င်းလုပ်ငန်းကိုတစ်နှစ်ပတ်လုံးမလုပ်နိုင်ပါ။ -အဓိကလုပ်ငန်းများကိုမလုပ်နိုင်သောအခါ ထိုသူများအနေဖြင့်ကျပမ်းအလုပ်ကိုလုပ်ကိုင်

		<p>ကြသည်။</p> <ul style="list-style-type: none"> -လုပ်ငန်းတစ်ခုစီအတွက်လူတစ်ဦးပျမ်းမျှ ဝင်ငွေ(၅၀၀၀)ရရှိသည်။ -၎င်းတို့၏တစ်နှစ်တာဝင်ငွေသည်တစ်နှစ် တာအသုံးစရိတ်အတွက်လောက်ရုံသာရှိသည် -ဤကျေးရွာတွင်အဓိကအသက်မွေးဝမ်း ကြောင်းပြဿနာမှာ ပုံမှန်ဝင်ငွေမရှိခြင်း ဖြစ်သည်။ -အမျိုးသမီးများ၏အဓိကအသက်မွေးဝမ်း ကျောင်းမှာလယ်ဖြစ်သည်။အမျိုးသမီးနှင့် အမျိုးသားများ၏လုပ်အားခသည်လယ်လုပ် ငန်းတွင် အတူတူပင်ရရှိပါသည်။ -အမျိုးသမီးများ၏အဓိကအသက်မွေးဝမ်း ကျောင်းပြဿနာမှာပုံမှန်ဝင်ငွေမရှိခြင်းပင်ဖြစ် သည်။
၃	ဥစ္စာနေကြွယ်ဝမှုအဆင့်	<ul style="list-style-type: none"> -ကျေးရွာအတွင်းတွင်ဆင်းရဲနွမ်းပါးသည့်အိမ် ထောင်စု(၅၀)အိမ်ရှိသည်။ -အလုပ်အကိုင်နည်းပါးသောကြောင့်ဆင်းရဲ ရသည်။ -ဆင်းရဲနွမ်းပါးသူတွေကိုကျေးရွာဖွံ့ဖြိုးရေး အစီအစဉ်ရေးဆွဲရာမှာပါဝင်လာအောင်သူတို့ ၏လိုအပ်ချက်များကိုအလေးပေးစဉ်စားပေး (အလုပ်အကိုင်ပေးခြင်းဖြင့်ဆောင်ရွက်နိုင်သည်။ -လမ်းဖောက်လုပ်ခြင်း၊ တံတားလုပ်ခြင်း၊

		ဆောက်အံ့လုပ်ခြင်းဖြင့် ဆင်းရဲနွမ်းပါးသူ တွေကိုတိုးတက်ကောင်းမွန်စေပြီးကျေးရွာ တစ်ခုလုံးကိုဖွံ့ဖြိုးတိုးတက်စေမည်။
၄	ပင့်ကူအိမ် (ကျား-မရေးရာ)	-အလုပ်ပကိုင်အခွင့်အလမ်း၊ပူပေါင်းပါဝင်မှု၊ ပညာတတ်မြောက်မှုတို့သည်အမျိုးသားများ ထက်အမျိုးသမီးပိုများသည်။ -လုံခြုံမှုအဖွဲ့အစည်းချိတ်ဆက်မှုတွင်အမျိုး သမီးနှင့်အမျိုးသားအတူတူသာဖြစ်သည်။ -ခေါင်းဆောင်မှုတွင်အမျိုးသားကပိုများသည်။
၅	ပိုင်ဆိုင်မှုသုံးသပ်ခြင်း	-ရေစုပ်စက်၊မြက်ရိတ်စက်၊အဝီစိ၊စက်လှေ၊ လှေ၊ကား၊နွားလှည်းတို့သည်(ကျား)သာသုံးစွဲ ပြီးထိန်းချုပ်မှုမှာလည်း(ကျား)သာဖြစ်သည်။ -ဆိုင်ကယ်၊စက်ဘီးတို့သည်(ကျား+မ)သုံးစွဲ ပြီးထိန်းချုပ်မှု(ကျား)သာဖြစ်သည်။ -ရေတွင်းသည်(ကျား+မ)သုံးစွဲပြီး(ကျား+မ) ထိန်းချုပ်သည်။ -အပ်ချုပ်စက်သည်(မ)သာသုံးစွဲပြီးထိန်းချုပ်မှု မှာ(ကျား+မ)ကထိန်းချုပ်သည်။
၆	အဖွဲ့အစည်းချိတ်ဆက်မှု	အုပ်ချုပ်ရေးအဖွဲ့၊အိုးသူကြီးအဖွဲ့၊လူငယ်အဖွဲ့၊ လူငယ်အဖွဲ့၊ဂေါပကအဖွဲ့၊ကျန်းမာရေးအဖွဲ့၊ အမျိုးသမီးရေးရာအဖွဲ့၊ကျောင်းကော်မတီအဖွဲ့ တို့မှာလူမှုရေးတွင်လုပ်ကြံပြီးဂေါပကအဖွဲ့ သည်ဘာသာရေးမှာလုပ်ကြံသည်။ -အိုးသူကြီးအဖွဲ့၊လူငယ်အဖွဲ့၊ကျန်းမာရေး

		<p>အဖွဲ့အမျိုးသမီးရေးရာအဖွဲ့တို့မှာအမျိုးသမီး ပါဝင်ပြီးဂေါပကအဖွဲ့ကျောင်းကော်မတီ အဖွဲ့အုပ်ချုပ်ရေးအဖွဲ့တို့မှာအမျိုးသမီးများ မပါဝင်ပါ။</p> <p>-ဖွံ့ဖြိုးတိုးတက်ရေးစီမံခန့်ခွဲမှုတွင်ကျေးရွာ ခေါင်းဆောင်များသည်ဦးဆောင်မှုအခန်း ကဏ္ဍတွင်ပါဝင်နေသည်။</p> <p>-ဒေသခံအဖွဲ့များနှင့်ပြင်ပအဖွဲ့အစည်း၏ ချိတ်ဆက်မှုမှာ အားနည်းသည်။</p>
--	--	---

၈။ ကျေးရွာဖွံ့ဖြိုးရေးအစီအစဉ်ဆောင်ရွက်မှု မှတ်တမ်းဓာတ်ပုံ။



၉။ ကျေးရွာစီမံခန့်ခွဲရေးအဖွဲ့၏ အဖွဲ့ဝင်များစာရင်း။

စဉ်	အမည်	ကျား	မ	တာဝန်	မှတ်ချက်
၁	ဦးကော်ကလယ်ထူး	✓		စီထောက်ဥက္ကဋ္ဌ	
၂	ဒေါ်စိန်ညွန့်		✓	စီထောက်ဥက္ကဋ္ဌ	
၃	ဒေါ်မြင့်		✓	ဝယ်ယူရေးဆပ်ကော်မတီ	
၄	ဦးပန်းအောင်	✓		ဝယ်ယူရေးဆပ်ကော်မတီ	
၅	ဦးလှပန်း	✓		ကျေးရွာစာရင်းကိုင်	
၆	ဦးမောင်ချိတ်	✓		လည်ပတ်ထိန်းသိမ်းရေးဆပ်ကော်မတီ	
၇	ဒေါ်ဖောဝေါ်		✓	လည်ပတ်ထိန်းသိမ်းရေးဆပ်ကော်မတီ	
၈	ဒေါ်ဒီးဒီး		✓	စောင့်ကြည့်ကြိုကြပ်ရေးဆပ်ကော်မတီ	
၉	ဦးပင့်ကူ	✓		စောင့်ကြည့်ကြိုကြပ်ရေးဆပ်ကော်မတီ	
၁၀	ဦးကလိန်း	✓		ဝေဖန်အကြံပြုကိုယ်စားလှယ်	
၁၁	ဒေါ်ဖာလဲ		✓	ဝေဖန်အကြံပြုကိုယ်စားလှယ်	
၁၂	ဦးတင်မြင့်	✓		ကျေးရွာစေတနာ့ဝန်ထမ်း	
၁၃	ဒေါ်သန်းရွှေ		✓	ကျေးရွာစေတနာ့ဝန်ထမ်း	

၁၀ ကျေးရွာအခြေခံသတင်းအချက်အလက် ပုံစံ ၈-၁ (PC - 1)

ကျေးရွာခေါင်းဆောင် အမည် ဦးကျော်လှ	ကျေးရွာခေါင်းဆောင် ဖုန်းနံပါတ် ၀၉-၄၅၂၁၇၀၁၂၅	လူထုစည်းရုံးရေးမှူးအမည် ဦးစိုးမြတ်သိန်းထွန်း	
ပြည်နယ် ကရင်	မြို့နယ် ကော့ကရိတ်	ကျေးရွာအုပ်စု ခရင်း	ကျေးရွာ တံတားကြီး

က။ လူဦးရေ

လူမျိုးစု	အိမ်ထောင်စု အရေအတွက်	ကိုးကွယ်သည့် ဘာသာ	အိမ်ထောင်စု အရေအတွက်
လူမျိုးစု (၁).....ပိုးကရင်.....	၇၄	ဗုဒ္ဓ	၇၄
လူမျိုးစု (၂).....			
လူမျိုးစု (၃).....			
လူမျိုးစု (၄).....			
အခြား			

အကြောင်းအရာ	အရေအတွက်
မသန်စွမ်း	၉
သက်ကြီးရွယ်အို (၆၅နှစ် နှင့်အထက်)	၂၄
စစ်ဘေးရှောင်	

လူဦးရေ	အမျိုးသား အရေအတွက်	အမျိုးသမီး အရေအတွက်	စုစုပေါင်း အရေအတွက်
လူမျိုးစု (၁).....ပိုးကရင်.....	၁၉၈	၂၁၆	၄၁၄

လူမျိုးစု (၂).....			
လူမျိုးစု (၃).....			
လူမျိုးစု (၄).....			
အခြား			
အိမ်ထောင်ဦးစီး	၅၈	၁၆	၇၄

ခ။ အခြေခံအဆောက်အအုံ အသုံးအဆောင်များ

စာသင်ကျောင်း	အမှန် ခြစ်	ကျန်းမာရေး	အမှန် ခြစ်	ဘာစာရေးအဆောက်အအုံများ	အမှန် ခြစ်
အထက်တန်း		ဆေးရုံ		စေတီ	
အလယ်တန်း		ကျန်းမာရေးဌာန		ဘုန်းကြီးကျောင်း	√
မူလတန်း	√	ကျန်းမာရေးဌာန ခွဲ		ဟိန္ဒူဘုရားကျောင်း	
မူကြို		ဆေးပေးခန်း		ခရစ်ယာန်ဘုရားကျောင်း	
အခြား		အခြား		ဗလီ	
မှတ်ချက်		မှတ်ချက်		အခြား	
				မှတ်ချက်	

(ဂ) ကျွမ်းကျင်သူများမှတ်တမ်း (ကျေးရွာတွင်း သို့ အခြားမှလာရောက်)

	ပညာရေး		ကျန်းမာရေး			လက်မှုပညာ		
	ရွာတွင်း	ပြင်ပ		ရွာတွင်း	ပြင်ပ		ရွာတွင်း	ပြင်ပ
အထက်တန်း			ဆရာဝန်			လက်သမား	√	

ဆရာ/မ								
အလယ် တန်း ဆရာ/မ			ကျန်းမာ ရေးမှူး			ပန်းရံ	√	
မူလတန်း ဆရာ/မ		√	ကျန်းမာ ရေး ဆရာမ			လျှပ်စစ် ကျွမ်းကျင်		
မူကြို ဆရာ/မ			သားဖွား ဆရာမ			ရေပိုက် သွယ်		
အခြား			ကျန်းမာ ရေး လုပ်သား			စက်ပြင်		

(ဃ) ကျေးရွာသို့ရောက်နိုင်သည့်လမ်းအခြေအနေ / အုပ်စုနှင့်ဆက်သွယ်ထားသော လမ်းအခြေ အနေ

ကျောက်ကြမ်းလမ်း ကတ္တရာလမ်း ကွန်ကရစ်လမ်း ဆိုင်ကယ်လမ်း
ကျောက်ခင်းလမ်း **မြေသားလမ်း** လူသွားလမ်း အခြား -----

(င) ကျေးရွာဖွံ့ဖြိုးရေးစီမံချက်

၁။ လူထုဗဟိုပြုစီမံကိန်းမစတင်မီ ကျေးရွာတွင် ဖွံ့ဖြိုးရေး စီမံချက်ရှိခဲ့ပါသလား?
----- ရှိပါသည်/**မရှိပါ**/မသိပါ

၂။ ရှိခဲ့လျှင်ထိုစီမံချက်ကိုမည်သည့်ခုနှစ်တွင်စတင်ခဲ့သလဲ?----- (.....)/ မသိပါ

၃။ ထိုစီမံချက်ကို မြို့နယ်မှအတည်ပြုခဲ့ပါသလား-----
ပြုခဲ့သည်/မပြုပါ/မသိပါ

(စ) ခရီးအကွာအဝေး

၁။ ကျေးရွာ၏ဗဟိုမှ အုပ်စုရွာသို့ခရီးမည်မျှကွာဝေးသနည်း။--**၃မိုင်**----- (...)မိုင်/မသိပါ

၂။ ကျေးရွာမှ အုပ်စုရွာသို့သွား/လာရာတွင် အချိန်မည်မျှကြာသနည်း။

ခြောက်သွေ့ရာသီကြာချိန် ...**၃၅မိနစ်**..... ထော်လာဂျီ၊ **ဆိုင်ကယ်**၊ ကား၊ ခြေလျင်၊ စက်လှေ၊ အခြား.....

မိုးရာသီကြာချိန် ...**၁နာရီ**..... ထော်လာဂျီ၊ **ဆိုင်ကယ်**၊ ကား၊ ခြေလျင်၊ စက်လှေ၊ အခြား.....

(ဆ) ပတ်ဝန်းကျင်ဆိုင်ရာ သဘာဝဘေးအန္တရာယ်

ဤကျေးရွာတွင် ရေကြီးခြင်းကဲ့သို့ သဘာဝဘေးအန္တရာယ် ကျရောက်ဖူးပါသလား?

...√....မရှိပါ/ရှိပါသည်/ ရှိလျှင်ဖော်ပြပါ

(ဇ) ကျေးရွာအတွင်းဖွဲ့စည်းထားသော အဖွဲ့အစည်းများ

လူထုဗဟိုပြုစီမံကိန်းမတိုင်မီ ဤကျေးရွာတွင် ကျေးရွာဖွံ့ဖြိုးရေးအတွက် အစိုးရ(သို့) ရွာသားများ ကိုယ်တိုင်(သို့) စီမံကိန်းတစ်ခုခုမှ ဖွဲ့စည်းထားသော အဖွဲ့များရှိပါသလား?

(၁) ----- (၂) -----

(၃) ----- (၄) -----

(စု) အထွေထွေအုပ်ချုပ်ရေးဦးစီးဌာန (GAD) မှ မှတ်တမ်းတင်ထားခြင်း။

.....မရှိပါ။ **.....√.....ရှိပါသည်။**

၁၁။ ကျေးရွာအခြေခံသတင်းအချက်အလက် ပုံစံ ၈-၂ (PC - 2)

စည်းရုံးရေးမှူးဝန်ထမ်းအမည် - ဦးစိုးမြတ်သိန်းထွန်း			
နေ့စွဲ - ၁၅.၆.၂၀၂၀		စီမံကိန်းစက်ဝန်းအမှန်ဖြစ်ပါ - စက်ဝန်း ၁ (..)။ စက်ဝန်း ၂ (..) စက်ဝန်း ၃ (.√.)၊ စက်ဝန်း ၄ (..)	
ပြည်နယ်ကရင်	မြို့နယ်ကော့ကရိတ်	ကျေးရွာအုပ်စုခရင်း	ကျေးရွာတံတားကြီး

စီမံကိန်းဆောင်ရွက်မှုအဆင့်များ	နေ့စွဲ		အစည်းအဝေးတက်ရောက်သူ အရေအတွက်					အိမ်ထောင်စုစုပေါင်း	အိမ်ထောင်စု %
	စတင်သည့်နေ့	ပြီးစီးသည့်နေ့	ကျား	မ	အိမ်ထောင်စု	လူမျိုးစု			
						အရေအတွက်	အမည်		
၁။ကျေးရွာစီမံကိန်းမိတ်ဆက်အစည်းအဝေး	၁၅.၆.၂၀၂၀	၁၅.၆.၂၀၂၀	၁၂	၃၂	၄၄	၄၄	ပိုးကရင်	၇၄	၅၉.၄၆%
၂။ကျေးရွာဖွံ့ဖြိုးရေးစီမံချက်ရေးဆွဲခြင်းအစည်းအဝေး	၁၅.၆.၂၀၂၀	၁၅.၆.၂၀၂၀	၁၂	၃၂	၄၄	၄၄	ပိုးကရင်	၇၄	၅၉.၄၆%
၃။ကျေးရွာအုပ်စုလုပ်ငန်းဆုံးဖြတ်ချက်ချသည့်အစည်းအဝေး									
၄။မြို့နယ်အဆင့်စီမံကိန်းရေးဆွဲရေးနှင့်အကောင်အထည်ဖော်ရေးကော်မတီ၏စီမံကိန်းသုံးသပ်မှုအစည်းအဝေး									
၅။မြို့နယ်စီမံကိန်းရေးနှင့်အကောင်အထည်ဖော်ရေးကော်									

မတီ၏ဆုံးဖြတ်မှုကို ရွာသို့အသိပေးအကြောင်းကြားသည့် အစည်းအဝေး									
၆။စီမံကိန်းလုပ်ငန်း ခွဲစီမံချက်ရေးဆွဲခြင်း ၆.၁။စီမံကိန်းလုပ်ငန်းအကောင်အထည်ဖော်ရေးအစီအစဉ်ရေးဆွဲခြင်း ၆.၂။ဘဏ္ဍာရေးကုန်ကျမှုလျာထားအစီအစဉ်ရေးဆွဲခြင်း ၆.၄။ပြင်/ထိန်းအစီအစဉ်ရေးဆွဲခြင်း									
၇။စီမံကိန်းလုပ်ငန်း ခွဲတိုးတက်မှုစောင့်ကြည့်အစည်းအဝေး ၇.၁။အစည်းအဝေး ပထမအကြိမ် ၇.၂။အစည်းအဝေးဒုတိယအကြိမ် ၇.၃။အစည်းအဝေး တတိယအကြိမ်									
၈။စီမံကိန်းလုပ်ငန်း ခွဲအပြီးသတ်စစ်ဆေးခြင်းအစည်းအဝေး									
၉။လူထုထုတ်ဖော်ဆွေးနွေးပွဲအစည်းအဝေး									

၁၂။ ကျေးရွာအခြေခံသတင်းအချက်အလက် ပုံစံ ၈-၃ (PC - 3)

စည်းရုံးရေးမှူးအမည် / ဝန်ထမ်းအမည် - ဦးစိုးမြတ်သိန်းထွန်း			
နေ့စွဲ - ၁၅.၆.၂၀၂၀		စီမံကိန်းစက်ဝန်းအမှန်ဖြစ်ပါ - စက်ဝန်း ၁ (..)။ စက်ဝန်း ၂ (..) စက်ဝန်း ၃ (.√.)၊ စက်ဝန်း ၄ (..)	
ပြည်နယ် ကရင်	မြို့နယ် ကျောက်ကရိတ်	ပြည်နယ် ကရင်	မြို့နယ် ကျောက်ကရိတ်

(က) အခက်အခဲအတားအဆီးများအား ဆွေးနွေးခြင်း။ ယခုလက်ရှိအခြေအနေတွင် ကျေးရွာရှိ အဓိကအခက်အခဲအတားအဆီး မည်မျှရှိပါသနည်း။

အုပ်စုဖွဲ့ဆွေးနွေးမှုများမှ တင်ပြသော အခက်အခဲအတားအဆီးများ			
မိုးရာသီတွင်ရွာတွင်းလမ်းနှင့်တံတားမကောင်းသောကြောင့် ရွာသူ/သားများသွားလာရာတွင်အခက်အခဲရှိခြင်း။	ကျား ...	မ....	ကျား+မ ...√
ကျေးလက်ဆေးပေးခန်းမရှိသောကြောင့်ရွာသူ/သားများအတွက်ကျန်းမာရေးအခက်အခဲရှိခြင်း။	ကျား ...	မ....	ကျား+မ ...√
စာကြည့်တိုက်မရှိသောကြောင့်ရွာသူ/သားများစာပေဗဟုသုတလေ့လာရာတွင်အခက်အခဲရှိခြင်း။	ကျား ...	မ....	ကျား+မ ...√
လျှပ်စစ်မီးဆိုလာမရှိသောကြောင့်ရွာသူ/သားများလူနေမှုအဆင့်အတန်းနိမ့်ကျခြင်း။	ကျား ...	မ....	ကျား+မ ...√
ရွာချင်းဆက်လမ်းမကောင်းသောကြောင့်ရွာသူ/သားများသွားလာရာတွင်အခက်အခဲရှိခြင်း။	ကျား ...	မ...√	ကျား+မ ...
စာသင်ကျောင်းတွင်ရေလုံလောက်စွာမရှိသောကြောင့် ကျောင်းသူ/သားများရေမလုံလောက်သောအခက်အခဲ။	ကျား ...	မ....	ကျား+မ ...√
ကျောင်းသားဦးရေတိုးလာသောကြောင့်ကျောင်းဆောင်လုံ	ကျား	မ√.	ကျား+မ

လောက်မှုမရှိ၍ပညာသင်ကြားရာတွင်အခက်အခဲရှိခြင်း။
ဝန်ထမ်းအိမ်ယာမရှိသောကြောင့်ဆရာ/မများနေထိုင်ရာတွင်အခက်အခဲရှိခြင်း။	ကျား ...√	မ....	ကျား+မ ...
စိုက်ပျိုးမွေးမြူရေးသင်တန်းမရှိသောကြောင့်စိုက်ပျိုးရေးနှင့်မွေးမြူရေးလုပ်သူနည်းပါးခြင်း။	ကျား ...	မ....	ကျား+မ ...√
	ကျား ...	မ....	ကျား+မ ...

(ခ) မျှော်မှန်းခြင်း - နောင်လာမည့် ၅ နှစ်တွင် ကျေးရွာဖွံ့ဖြိုးရေးလျာထားချက်များ

အုပ်စုဖွဲ့ဆွေးနွေးမှုများမှ တင်ပြသော အခက်အခဲအတားအဆီးများ			
မိုးရာသီတွင်ရွာတွင်းလမ်းနှင့်တံတားကောင်းလာလျှင်ရွာသူ/သားများသွားလာရာတွင်အဆင်ပြေလာစေရန်။	ကျား ...	မ....	ကျား+မ ...√
ကျေးလက်ဆေးပေးခန်းရှိလျှင်ရွာသူ/သားများကျန်းမာရေးအတွက်အဆင်ပြေလာစေရန်။	ကျား ...	မ....	ကျား+မ ...√
စာကြည့်တိုက်ရှိလာလျှင်ရွာသူ/သားများစာပေဗဟုသုတလေ့လာရာတွင်အဆင်ပြေလာစေရန်။	ကျား ...	မ....	ကျား+မ ...√
လျှပ်စစ်မီး(ဆိုလာ)ရှိလျှင်ရွာသူ/သားများလူနေမှုအဆင့်အတန်းမြင့်မားလာစေရန်။	ကျား ...	မ....	ကျား+မ ...√
ရွာချင်းဆက်လမ်းကောင်းလာလျှင်ရွာသူ/သားများသွားလာရာတွင်အဆင်ပြေလာစေရန်။	ကျား ...	မ...√	ကျား+မ ...
စာသင်ကျောင်းတွင်ရေလုံလောက်မှုရှိလာလျှင်ကျောင်းသူ/သားများရေလုံလောက်မှုရှိလာစေရန်။	ကျား ...	မ....	ကျား+မ ...√
ကျောင်းဆောင်လုံလောက်မှုရှိလျှင်ပညာသင်ကြားရာတွင်အဆင်ပြေလာစေရန်။	ကျား ...	မ...√	ကျား+မ ...
ဝန်ထမ်းအိမ်ယာရှိလျှင်ဆရာ/မများနေထိုင်ရာတွင်အဆင်	ကျား	မ....	ကျား+မ

ပြေလာစေရန်။	...√		...
စိုက်ပျိုး/မွေးမြူရေးသင်တန်းရှိလျှင်စိုက်ပျိုးရေးနှင့်မွေးမြူရေးလုပ်သူပေါများလာစေရန်။	ကျား ...	မ....	ကျား+မ ...√
	ကျား ...	မ....	ကျား+မ ...

(ဂ) လူထုစီမံကိန်း၏ နောင်လာမည့် ၄ နှစ်တာအတွက် အကျိုးဝင်သော ကျေးရွာဖွံ့ဖြိုးရေး လုပ်ငန်းအစီအစဉ်များ။

ဦးစားပေး အဆင့် သတ်မှတ်ချက်	ကျေးရွာဖွံ့ဖြိုးရေး အတွက် လုပ်ငန်းအစီအစဉ်များ	အဆိုပြုသူ ကျား၊ မ၊ (ကျား+မ)	အခန်း ကဏ္ဍ	ခန့်မှန်း ကုန်ကျ စရိတ် ကျပ်	အကျိုးခံစားခွင့်ရှိသူ ခန့်မှန်းအရေအတွက်		
					ကျား	မ	ပေါင်း
၁။	ရွာတွင်းကွန်ကရစ်တံတားနှင့်ချဉ်းကပ်လမ်းလုပ်ငန်း	က+မ	လမ်းပန်းဆက်သွယ်ရေး	၁၄,၀၀၀,၀၀	၁၉၈	၂၁၆	၄၁၄
၂။	ရွာချင်းဆက်မြေသားလမ်းခင်းခြင်းလုပ်ငန်း (တောလမ်း)	မ	လမ်းပန်းဆက်သွယ်ရေး	၂၈,၀၀၀,၀၀	၁၉၈	၂၁၆	၄၁၄
၃။	စာသင်ကျောင်းစက်ရေတွင်းတူးဖော်ခြင်းလုပ်ငန်း	က+မ	ပညာရေး	၁၀,၀၀၀,၀၀	၁၉၈	၂၁၆	၄၁၄

	ငန်း(ရေစင်+ ပိုက်သွယ်)						
၅။	ကျေးရွာမီး လင်းရေး ဆောင်ရွက် ခြင်းလုပ်ငန်း	က+မ	မီးလင်းရေး	၁၅,၀၀၀,၀ ၀၀	၁၉၈	၂၁၆	၄၁၄
၆။	စာကြည့်တိုက် ဆောက်လုပ် ခြင်းလုပ်ငန်း	က+မ	အခြား	၂၀,၀၀၀,၀၀ ၀	၁၉၈	၂၁၆	၄၁၄
၇။	မူလတန်း ကျောင်း ဆောင်သစ် တိုးချဲ့ခြင်း လုပ်ငန်း	မ	ပညာရေး	၃၀,၀၀၀,၀ ၀၀	၁၉၈	၂၁၆	၄၁၄

(ဃ) လူထုစီမံကိန်း၏နောင်လာမည့် ၄ နှစ်အတွက် အကျုံးမဝင်သော ကျေးရွာဖွံ့ဖြိုးရေး လုပ်ငန်းအစီအစဉ်များ။

စဉ်	ကျေးရွာဖွံ့ဖြိုးရေးအတွက် လုပ်ငန်းအစီအစဉ်များ	အဆိုပြုသူ ကျား၊ မ၊ (ကျား+မ)	အခန်း ကဏ္ဍ
၁။	ဝန်ထမ်းအိမ်ယာဆောက်လုပ်ခြင်း လုပ်ငန်း	က	အခြား
၂။	စိုက်ပျိုး/မွေးမြူရေးသင်တန်း	က+မ	အသက်မွေးဝမ်းကြောင်း
၃။	ဆေးပေးခန်းတည်ဆောက်ခြင်း လုပ်ငန်း	က+မ	ကျန်းမာရေး

၁၃ ကျေးရွာပထမနှင့် ဒုတိယအကြိမ်အစည်းအဝေးမှတ်တမ်းများ

။

ကျေးရွာပထမအစည်းအဝေး - ၂၀၁၉ ခုနှစ် ဇူလိုင်လ ၁၀ ရက်

နေရာ - တံတားကြီး
 အချိန် - ၉:၀၀ AM - ၄:၃၀ PM
 ဝေဖန်ရေးသည့် အကြောင်းအရာ

၁။ လူမှုပတ်ဝန်းကျင် စီမံကိန်း မိတ်ဆက်ခြင်း
 စီမံကိန်း စက်ဝန်း အကြောင်းရှင်းပြခြင်း

၂။ အစီအစဉ်အတိုင်း စီမံကိန်းနှင့် အစီအစဉ်များ ဆောင်ရွက်ခြင်း
 စေတနာ့ဝန်ထမ်း အဖွဲ့ချုပ်အဖွဲ့များ ဖွဲ့စည်းခြင်း

၃။ PRA Tools ဖြစ်ပေါ်စေရန်နှင့် ဖြစ်ပေါ်စေရန်
 ဦးစားပေးစာအုပ် ဘာသာစုံဖြန့်ဖြူးခြင်း၊ စီမံကိန်း ဖွဲ့စည်းခြင်း၊ အဖွဲ့ချုပ်အဖွဲ့

၄။ အကျိုးဝင်မဝင်ဘဲ စီမံကိန်း ဖွဲ့စည်းခြင်း၊ အဖွဲ့ချုပ်အဖွဲ့ ဖွဲ့စည်းခြင်း၊ အဖွဲ့ချုပ်အဖွဲ့ ဖွဲ့စည်းခြင်း

၅။ ပထမအကြိမ် အဖွဲ့ချုပ်အဖွဲ့ ဖွဲ့စည်းခြင်း

စဉ်	အစည်းအဝေးအကြောင်းအရာများ	ဆောင်ရွက်မည့်သူ
၁။	လူမှုပတ်ဝန်းကျင် စီမံကိန်းတွင် အကျိုးရှိမှုနှင့် ပူးပေါင်းပါဝင်ပေးစေရန် အဖွဲ့ချုပ်အဖွဲ့ ဖွဲ့စည်းခြင်း	ကျေးရွာအဖွဲ့အစည်း ဦးကျော်ဖျ
၂။	ဖောင်လုပ်ငန်းစဉ်	ကျေးရွာအဖွဲ့
၃။	ဖောင်လုပ်ငန်းစဉ်	ကျေးရွာအဖွဲ့
၄။	ပထမအကြိမ် အဖွဲ့ချုပ်အဖွဲ့ ဖွဲ့စည်းခြင်း	TF/CF

တံတားကြီး
 အစည်းအဝေး ဦးကျော်ဖျ / CF
 ရက်စွဲ/ရက်စွဲ Mar 10.7.19

၁၄ ကဏ္ဍအလိုက်အနှစ်ချုပ်ဇယား

II	ကဏ္ဍ	စဉ်	လုပ်ငန်းအမျိုးအစား	အဆိုပြုသူ			ခုနှစ်	ထောက်ပံ့မည့် အဖွဲ့အစည်း (သို့) ဌာန	မှတ်ချက်
				ကျား	မ	ကျား+ မ			
အခြေခံအဆောက်အအုံ (လမ်း၊ တံတား၊ ရေရရှိရေး၊ မီးလင်းရေး)	၁	ရွာတွင်းကွန်ကရစ်တံတားနှင့်ချဉ်းကပ်လမ်းလုပ်ငန်း			√	၂၀၁၈/၂၀၂၀			
	၂	ရွာခြင်းဆက်မြေသားလမ်းခင်းခြင်းလုပ်ငန်း (တောလမ်း)		√		၂၀၁၈/၂၀၂၀			
	၃	ကျေးရွာမီးလင်းရေးဆောင်ရွက်ခြင်းလုပ်ငန်း			√	၂၀၁၈/၂၀၂၀			
	၄								
	၅								
လူမှုစီးပွား (ပညာရေး၊ ကျန်းမာရေးနှင့်ဆိုင်သော အဆောက်အအုံအခြားလိုအပ်ချက်များ)	၁	မူလတန်းစာသင်ကျောင်းစက်ရေတွင်းတူးဖော်ခြင်းလုပ်ငန်း (ရေစင်+ပိုက်သွယ်)			√	၂၀၁၈/၂၀၂၀			
	၂	မူလတန်းကျောင်းဆောင်သစ်တိုးချဲ့ခြင်းလုပ်ငန်း		√		၂၀၁၈/၂၀၂၀			
	၃	ဆေးပေးခန်းဆောက်လုပ်ခြင်းလုပ်ငန်း			√	၂၀၁၈/၂၀၂၀			
	၄	ဝန်ထမ်းအိမ်ယာတည်ဆောက်ခြင်းလုပ်ငန်း	√			၂၀၁၈/၂၀၂၀			
	၅								
အသက်မွေးဝမ်းကျောင်း (စိုက်ပျိုးရေး၊ မွေးမြူရေးနှင့်ဆိုင်သော အ)	၁	စိုက်ပျိုးရေးနည်းပညာသင်တန်း			√	၂၀၁၈/၂၀၂၀			
	၂	မွေးမြူရေးနည်းပညာသင်တန်း			√	၂၀၁၈/၂၀၂၀			
	၃								

ဆောက်အပြီးနှင့် အခြားလို အပ် ချက်များ	၄							
	၅							
သဘာဝဘေး အန္တရာယ် လျော့ပါးရေး	၁							
	၂							
	၃							
	၄							
	၅							
အခြား	၁	စာကြည့်တိုက်တည် ဆောက်ခြင်းလုပ်ငန်း			√	၂၀၁၈/၂ ၀၂၀		
	၂							
	၃							
	၄							
	၅							