

ပြည်ထောင်စုမြန်မာနိုင်ငံတော်အစိုးရ  
စိုက်ပျိုးရေး၊ မွေးမြူရေးနှင့် ဆည်မြောင်းဝန်ကြီးဌာန  
ကျေးလက်ဒေသဖွံ့ဖြိုးတိုးတက်ရေးဦးစီးဌာန  
သဲကုန်းမြို့နယ်

## လူထုဗဟိုပြုစီမံကိန်း



## ကျေးရွာဖွံ့ဖြိုးရေးအစီအစဉ်

Village Development Plan (VDP)

ဆောက်ခြံကြီးကျေးရွာ၊ ဆောက်ခြံကြီးအုပ်စု  
ဒုတိယနှစ်စက်ဝန်း၊ (ဆဌမနှစ်)

ပဲခူးတိုင်းဒေသကြီး

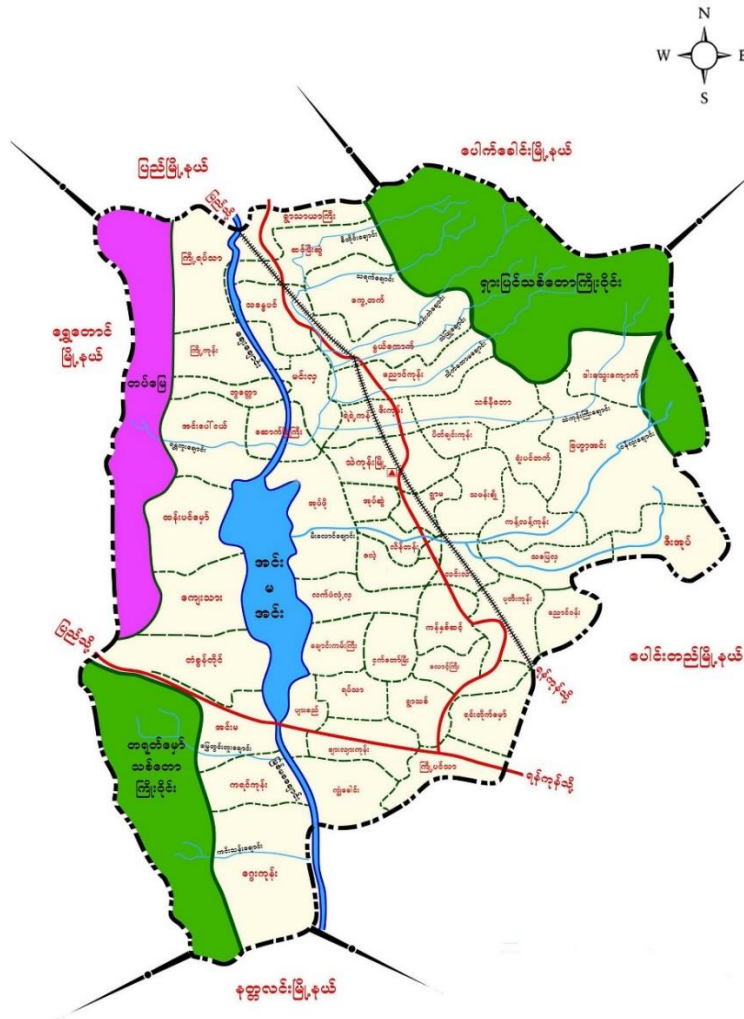
၂၀၁၉ ခုနှစ်

## မာတိကာအညွှန်း

<b>စဉ်။ အကြောင်းအရာ</b>	<b>စာမျက်နှာ</b>
<b>၁။ ကျေးရွာအကြောင်းဖော်ပြချက်နှင့် ကျေးရွာအခြေခံအချက်အလက်</b>	
၁.၁။ မြို့နယ်ပြမြေပုံ	၃
၁.၂။ ကျေးရွာမြေပုံ	၄
၁.၃။ အုပ်စုတွင်ပါဝင်သော ကျေးရွာစာရင်းများ	၅
၁.၄။ ကျေးရွာသမိုင်းကြောင်းရာဇဝင်	၅
<b>၂။ PSA/PRA လုပ်ငန်းစဉ်အနှစ်ချုပ်</b>	၆
၂.၁။ လူမှုရေးအရင်းမြစ်ပြမြေပုံ ဆွေးနွေးချက်နှင့် ဆန်းစစ်ချက်	၇
၂.၂။ ဥစ္စာဓန ကြွယ်ဝမှုအဆင့်သတ်မှတ်ခြင်း ဆွေးနွေးချက်နှင့် ဆန်းစစ်ချက်	၈
၂.၃။ ကျား၊မ အရင်းအမြစ် အသုံးပြုမှု၊ ထိန်းချုပ်မှု ဆွေးနွေးချက်နှင့် ဆန်းစစ်ချက်	၉
၂.၄။ ရာသီခွင်ပြ ပြက္ခဒိန် ဆွေးနွေးချက်နှင့် ဆန်းစစ်ချက်	၁၀
၂.၅။ ကျား၊မ ပင့်ကူအိမ်သုံးသပ်ခြင်း ဆွေးနွေးချက်နှင့် ဆန်းစစ်ချက်	၁၁
၂.၆။ အဖွဲ့အစည်းအချိတ်ဆက်ပြ ဗင်းပုံစံသုံးသပ်ခြင်း၊ ဆွေးနွေးချက်နှင့် ဆန်းစစ်ချက်	၁၂
<b>၃။ ဖောင်ပုံစံများ</b>	
၃.၁။ ပုံစံ-၁။ ပထမနှစ် - ကျေးရွာအခြေခံအချက်အလက်များ (စ-၁)	၁၃
၃.၂။ ပုံစံ-၂။ ပထမနှစ် - စီမံကိန်းစက်ဝန်းအချိန်ဇယား (စ-၂)	၁၆
၃.၃။ ပုံစံ-၃။ ပထမနှစ် - ကျေးရွာဖွံ့ဖြိုးရေးဦးစားပေးအစီအစဉ် (စ-၃)	၁၇
၃.၄။ ပုံစံ-၁။ ဒုတိယနှစ် - ကျေးရွာအခြေခံအချက်အလက်များ (စ-၁)	၁၉
၃.၅။ ပုံစံ-၂။ ဒုတိယနှစ် - စီမံကိန်းစက်ဝန်းအချိန်ဇယား (စ-၂)	၂၃
၃.၆။ ပုံစံ-၃။ ဒုတိယနှစ် - ကျေးရွာဖွံ့ဖြိုးရေးဦးစားပေးအစီအစဉ်(စ-၃)	၂၄
<b>၄။ ကျေးရွာစီမံကိန်းအထောက်အကူပြု ကော်မတီဝင်များစာရင်း</b>	၂၅
<b>၅။ ကျေးရွာအစည်းအဝေးမှတ်တမ်းများ</b>	၂၆
<b>၆။ ကဏ္ဍလိုက်ဦးစားပေးဖွံ့ဖြိုးရေးလုပ်ငန်းစဉ်များ</b>	၃၁

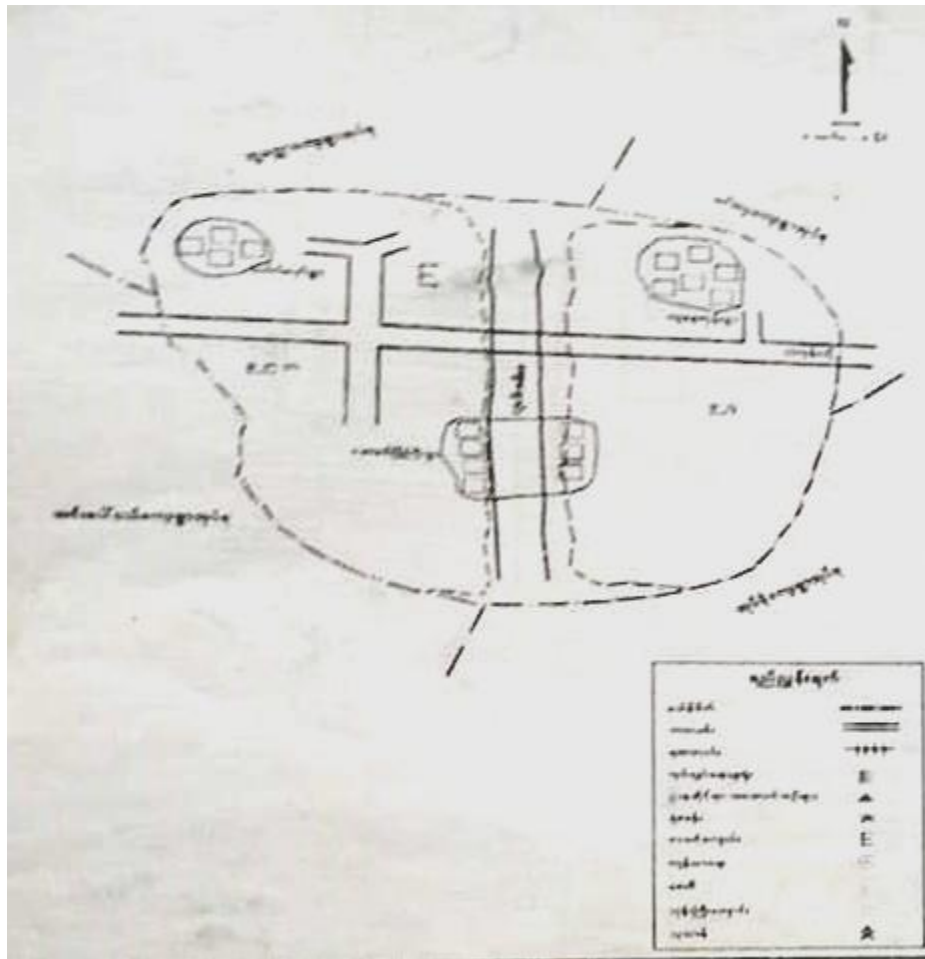
# ၁။ ကျေးရွာအကြောင်းဖော်ပြချက်နှင့် ကျေးရွာအခြေခံအချက်အလက်

## ၁.၁။ သဲကုန်းမြို့နယ်ပြမြေပုံ



- တည်နေရာ - မြောက်လတ္တီတွဒ် - ၁၈ ၃၈' နှင့် အရှေ့လောင်ဂျီတွဒ် - ၉၅ ၂၃'
- နယ်နိမိတ်
  - အရှေ့ဘက် - ပေါင်းတည်မြို့နယ်နှင့်ပေါက်ခေါင်းမြို့နယ်
  - အနောက်ဘက် - ရွှေတောင်မြို့နယ်
  - တောင်ဘက် - နတ္တလင်းမြို့နယ်နှင့်ပေါင်းတည်မြို့နယ်
  - မြောက်ဘက် - ပေါက်ခေါင်းမြို့နယ်နှင့် ပြည်မြို့နယ်
- မြို့အကျယ်အဝန်း - ၂၉၉.၀၇ စတုရန်းမိုင် (၁၉၁၉၁၇ ဧက)
- ကျေးရွာအုပ်စု - (၄၉)အုပ်စု
- ကျေးရွာပေါင်း - (၃၀၈) ရွာ
- အိမ်ခြေ - ၂၆၅၅
- အိမ်ထောင်စု - ၂၇၇၄၆
- လူဦးရေ - ၉၈၄၆၄

၁.၂။ ကျေးရွာမြေပုံ



- (က) အိမ်ခြေ - ၈၅
- (ခ) အိမ်ထောင်စု - ၈၅
- (ဂ) လူဦးရေ - ၃၁၁ (ကျား ၁၄၇ + မ ၁၆၄)
- (ဃ) တိုင်းရင်းသားလူဦးရေ - ၁၈၁
- (င) ထိလွယ်ခိုက်လွယ်အုပ်စုလူဦးရေ - ၆၅
- (စ) ကျေးရွာအတွင်းရရှိနိုင်သောဝန်ဆောင်မှုများ - ကျန်းမာရေးဆေးခန်း၊ အ.မ.က စာသင်ကျောင်း
- (ဆ) အဓိကစီးပွားရေးလုပ်ငန်း - စိုက်ပျိုးရေး

**၁.၃။ အုပ်စုတွင်ပါဝင်သော ကျေးရွာစာရင်းများ**

စဉ်	ကျေးရွာအမည်	အိမ်ထောင်စု	လူဦးရေ		
			ကျား	မ	စုစုပေါင်း
၁	ဆောက်ခြံကြီး	၈၅	၁၄၇	၁၆၄	၃၁၁
၂	ပေါက်မော်	၂၁	၃၅	၃၁	၆၆
၃	ကျားစုကုန်း	၃၅	၅၉	၆၄	၁၂၃
	စုစုပေါင်း	၁၄၁	၂၄၅	၂၅၉	၅၀၄

**၁.၄။ ကျေးရွာသမိုင်းကြောင်းရာဇဝင်**

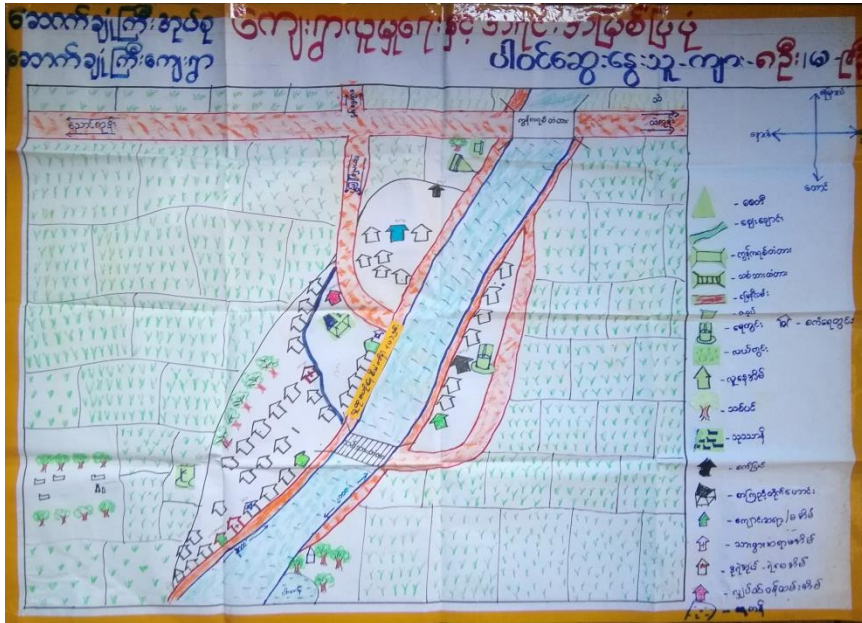
ဆောက်ခြံကြီး ကျေးရွာ ၁၉၈၄ ခုနှစ်တွင် အိမ်ခြေ (၂၀)ခန့်ဖြင့်ရွာတည်ခဲ့ပါသည်။ ၁၉၉၀ ခုနှစ်မှစပြီး ရေနစ်ခဲ့ပါသည်။ ယခုအခါတွင် ကျေးရွာတွင် အိမ်ထောင်စု (၈၅) စု ရှိပြီး အမျိုးသား(၁၄၇)ဦး၊ အမျိုးသမီး (၁၆၄)ဦးတို့နေထိုင်ကြသည်။ကျေးရွာတွင် ကရင် နှင့် ဗမာ လူမျိုးများနေထိုင်ကြပြီး ဗုဒ္ဓဘာသာ ကိုးကွယ်နေထိုင်ကြပါသည်။ ကျေးရွာတွင် လယ်ယာ၊ ငါးဖမ်းလုပ်ငန်း နှင့် မွေးမြူရေးလုပ်ငန်းများ လုပ်ကိုင်ကြောင်းတွေ့ရသည်။

## ၂။ PSA/PRA လုပ်ငန်းစဉ်အနှစ်ချုပ်

စဉ်	အကြောင်းအရာ	ဦးတည်အုပ်စု	ရက်စွဲ	ပါဝင်ဆွေးနွေးသူ			အဓိက ဆွေးနွေးချက်များ
				ကျား	မ	ပေါင်း	
၁	လူမှုရေး အရင်းအမြစ်ပြုမြေပုံ	၁။ ရပ်မိရပ်ဖ ၂။ ကော်မတီဝင် ၃။ ကျေးရွာလူထု	၂၉-၁၀-၂၀၁၉	၈	၉	၁၇	ကျေးရွာအတွင်း လူမှုရေးနှင့် သဘာဝသယံဇာတများ အကြောင်း ဖော်ထုတ်ဆွေးနွေးခြင်း
၂	ဥစ္စာဓနကြွယ်ဝမှု ဦးစားပေးအဆင့် သတ်မှတ်ခြင်း	၁။ ချမ်းသာ ၂။ အလယ်အလတ် ၃။ နွမ်းပါး	၂၉-၁၀-၂၀၁၉	၇	၄	၁၁	ကျေးရွာအတွင်း ဥစ္စာဓနပိုင်ဆိုင်မှု အဆင့် ဖော်ထုတ်ဆွေးနွေးခြင်း
၃	အရင်းအမြစ်အသုံးချမှု ဖော်ထုတ်ခြင်းဇယား	၁။ အမျိုးသား၊ အမျိုးသမီးများ	၂၉-၁၀-၂၀၁၉	၃	၃	၆	အမျိုးသား၊ အမျိုးသမီးများမှ ကျေးရွာအတွင်း အရင်းအမြစ်များ ထိန်းချုပ်မှုနှင့် သုံးစွဲမှုအခြေအနေ
၄	ရာသီခွင်ပြ ပြက္ခဒိန်	၁။ ရပ်မိရပ်ဖ ၂။ ကော်မတီဝင် ၃။ ကျေးရွာလူထု	၂၉-၁၀-၂၀၁၉	၂	၉	၁၁	၁၂လ ရာသီအတွင်း ကျေးရွာလူမှုရေး၊ စီးပွားရေး၊ မိုးလေဝသ စသည်အကြောင်းများ ဆွေးနွေးခြင်း
၅	ကျား/မ ရေးရာကဏ္ဍ	၁။ အမျိုးသား၊ အမျိုးသမီးများ	၂၉-၁၀-၂၀၁၉	၇	၁၀	၁၇	အမျိုးသား၊ အမျိုးသမီးများ စွမ်းဆောင်နိုင်မှု အခန်းကဏ္ဍများ အကြောင်းဆွေးနွေးခြင်း
၆	အဖွဲ့အစည်း ချိတ်ဆက်မှုမြေပုံ	၁။ ကျေးရွာ အုပ်ချုပ်ရေးအဖွဲ့ ၂။ ဖွံ့ဖြိုးရေး လုပ်ဆောင်နေ သည့်အဖွဲ့	၂၉-၁၀-၂၀၁၉	၆	၄	၁၀	ကျေးရွာအတွင်းနှင့် ကျေးရွာပြင်ပရှိ အဖွဲ့အစည်းများနှင့် ကျေးရွာလူထုချိတ်ဆက်မှု နှင့် ဆွေးနွေးဖော်ထုတ် ခြင်း

## ၂.၁။ လူမှုရေးအရင်းမြစ်ပြမြေပုံ

ကျေးရွာလူထုအား မြေပုံရေးဆွဲစေပြီး ထိုမြေပုံအားအသုံးပြု၍ အဓိကအခက်အခဲများကို ဆွေးနွေးပြီး၊ ကျေးရွာလူထုအား ၎င်းတို့၏ ပြဿနာများ၊ အရင်းအမြစ်များနှင့် အခြေခံအဆောက်အအုံများအား စိစစ်ဖော်ထုတ်ရန်။



### ဆွေးနွေးချက်နှင့် ဆန်းစစ်ချက်

- ဆောက်ခြံကြီး ကျေးရွာသည် ပဲခူးတိုင်းဒေသကြီး သဲကုန်းမြို့နယ်ဆောက်ခြံကြီး အုပ်စုတွင်ပါဝင်တည်ရှိပါသည်။
- အိမ်ထောင်စု (၈၅) စုရှိပြီး အမျိုးသား (၁၄၇)ဦး အမျိုးသမီး (၁၆၄)ဦးနေထိုင်ကြပါသည်။ကျေးရွာတွင် ဗမာလူမျိုးနှင့်ကရင်လူမျိုးများနေထိုင်ကြပြီး ဗုဒ္ဓဘာသာကိုကွယ်နေထိုင်ကြပါသည်။ ရွာတွင်လမ်းမရှိသည်အတွက်သွားလာရေးခက်ခဲပါသည်။
- သောက်သုံးရေ ဖူလုံမှုရရှိပါသည်။
- ရွာ၏ အရှေ့ဘက်တွင် ချမ်းသာသော အိမ်ထောင်စုများ နှင့် ရွာ၏ အနောက်ဘက်တွင် နွမ်းပါသော အိမ်ထောင်စုများ နေထိုင်ကြသည်။မြို့သို့သွားလာရန် ခက်ခဲပါသဖြင့် ကောင်မွန်ခြင်း မရှိပါသဖြင့် ဇေယျာသီရိ လမ်း ဖောက်လုပ်ရန် ရွေးချယ်ခဲ့ပါသည်။



**၂.၂။ ဥစ္စာဓန ကြွယ်ဝမှုအဆင့်သတ်မှတ်ခြင်း**

ကျေးရွာအတွင်း စီးပွားရေးအခြေအနေ ကွာခြားသောအုပ်စုများကို စိစစ်ရန်၊ ထိုအုပ်စုများအားလုံး ကျေးရွာစီမံချက် ရေးဆွဲရာတွင်ပါဝင်စေရန်နှင့် ကျေးရွာဖွံ့ဖြိုးတိုးတက်ရေး စီမံကိန်းမှ အကျိုးအမြတ်များကို ထိုအုပ်စုများအားလုံး ရရှိစေရန်။

**ဥစ္စာဓန ကြွယ်ဝမှုဇယား**

အုပ်စု-ဆောက်ချူကြီး၊ ကျေးရွာ-ဆောက်ချူကြီး ရက်စွဲ- ၂၉. ၁၀. ၁၉

အဆင့်	သတ်မှတ်ချက်	အိမ်ထောင်စုအရေအတွက်	ဇာနည်နှုန်း
ချမ်းသာသော အုပ်စု	သွယ်မိုး၊ ပျဉ်ကာ လယ်ဧကများ	၁၀	၁၂ ဇာနည်နှုန်း
အလယ်အလတ် အုပ်စု	သွပ်ဇိုး၊ ထက်ကာ လယ်ဧက ၁၀ နှစ်-၁၀	၄၇	၅၆ ဇာနည်နှုန်း
နွမ်းပါးသော အုပ်စု	ထက်ကာ၊ ဖက်မိုး လက်လုပ်လက်စား လယ်သာမရှိ	၂၇	၃၂ ဇာနည်နှုန်း

ပါဝင်ဆွေးနွေးသူ ဇာနည် - ၇ ဦးဆောင်ရေးဆွဲသူ  
မ - ၆၄ ဒေါ်အေးသိန်း

**ဆွေးနွေးချက်နှင့် ဆန်းစစ်ချက်**

- အဆင့် (၃)ဆင့်ဖြင့် သတ်မှတ်ချက်နှင့်အညီ ကျေးရွာတွင် နွမ်းပါးသည် အိမ်ထောင်စု (၂၇)စုရှိပါသည်။ နွမ်းပါးခြင်း အကြောင်းအရင်းမှာ ကိုယ်ပိုင်လယ်ယာ များမရှိသောကြောင့် ငါးရှာဖွေစားရခြင်း၊ ကြိုရာလုပ်ကိုင်စားရခြင်းကြောင့် ဖြစ်သည်။
- ကျေးရွာတွင် အလယ်အလတ် အိမ်ထောင်စုမှာ (၄၇) စုရှိပါသည်။ ချမ်းသာကြွယ်ဝသောအိမ်ထောင်စုမှာ (၁၀) စုရှိပါသည်။ အစီစဉ်ရေးဆွဲရာတွင် ဆင်းရဲနွမ်းပါးသူများ၏ အားလပ်ချိန်တွင် အစီစဉ်ရေးဆွဲပြီး အလေးထားစဉ်းစားပေးခြင်း လမ်းပြပြင်ခြင်း လုပ်ငန်းများသည် လုပ်အားခ ရရှိပြီး ဝင်ငွေရလာမည်။ လုပ်ငန်းများ ရရှိလာမှုကြောင့် ငွေကြေးများအဆင်ပြေလာမည်။



၂.၃။ ကျား၊မ အရင်းအမြစ် အသုံးပြုမှု၊ ထိန်းချုပ်မှု

အမျိုးသားနှင့် အမျိုးသမီးတို့မှ ပိုင်ဆိုင်၊ အသုံးချ၊ ထိန်းချုပ်သည့် အရင်းအမြစ်များအား ခွဲခြမ်းစိတ်ဖြာခြင်း။



ဆွေးနွေးချက်နှင့် ဆန်းစစ်ချက်

- အက်ခြပ်စက်၊ ကုန်စုံဆိုင် တို့ကို အမျိုးသမီးများ သုံးစွဲကြသည်။ လက်သမား၊ လယ်နှင့် ထော်လာဂျီ များကို အမျိုးသားများက ထိန်းချုပ်ကြသည်။
- ရေတွင်း၊ ကန်၊ ငါးရှာလုပ်ငန်းကို အမျိုးသား နှင့် အမျိုးသမီး များ သုံးစွဲကြသည်။ ပြုပြင်ခြင်း၊ ထိန်းချုပ်ခြင်း ကို အမျိုးသား များ ပြုလုပ်ကြသည်။
- အမျိုးသမီး များအားလုံးသည် အမျိုးသမီး များအား ဆုံးဖြတ်ချက်ချခြင်း၊ အကောင်အထည်ဖော် ဆောင်ရွက်ခြင်းတို့တွင် အမျိုးသားများနှင့် တန်းတူဆွေးနွေး မှုများပြုလုပ်ခဲ့ကြသည်။

**၂.၄။ ရာသီခွင်ပြ ပြက္ခဒိန် ဆန်းစစ်ချက်နှင့် ဆွေးနွေးချက်**

ကျေးရွာတွင် တစ်နှစ်ပတ်လုံး ကွဲပြားခြားနားသော အချိန်အလိုက် မည်သည်တို့ဖြစ်ပျက်ဆောင်ရွက်ခဲ့သည် တို့ကို မှတ်တမ်းထားရှိရန်၊ ဤပြက္ခဒိန်ကို အသုံးပြုပြီး စီမံကိန်းအားမည်သည့်အချိန်တွင် အကောင်အထည်ဖော် ဆောင်ရွက်လျှင် အကောင်းဆုံးဖြစ်ကြောင်း ဆုံးဖြတ်နိုင်ရန်။

**ဆွေးနွေးချက်နှင့် ဆန်းစစ်ချက်**

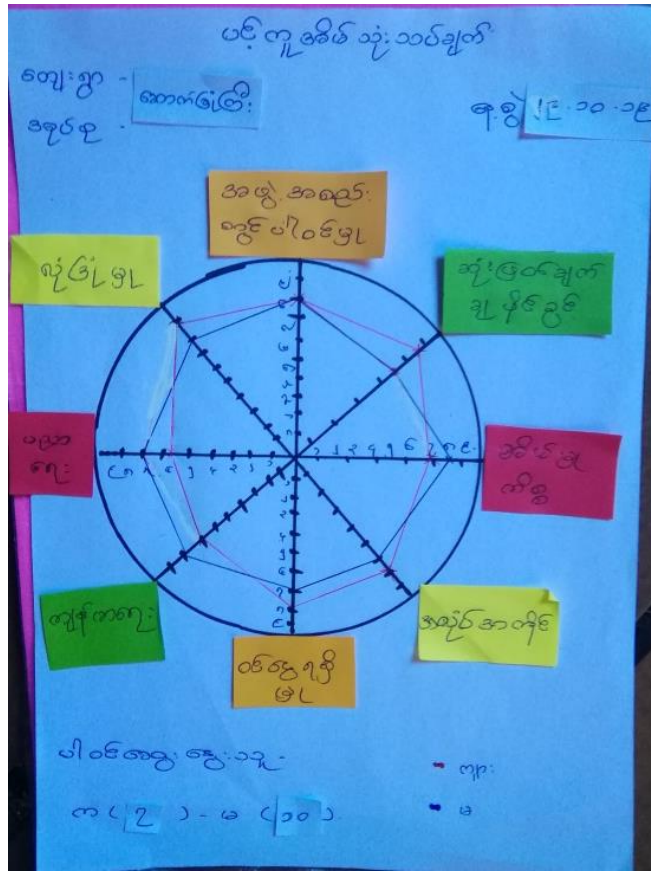
- အဓိကလုပ်ငန်းမှာ လယ်ယာ စိုက်ပျိုးရေးနှင့် အိမ်တိုင်တိုင် မွေးမြူရေးကိုသာ အဓိကထားလုပ်ကိုင်ကြသည်။ ရွာအိမ်ထောင်စု ၁၀ စုသာ လယ်ယာမြေ ပိုင်ဆိုင်ပီး ကျန်အိမ်ထောင်စုများသည် လက်လုပ်လက်စားများ ဖြစ်ကြသည်။
- လယ်ယာလုပ်ငန်းများသည် တစ်နှစ်ဝင်ငွေ (၃၅)သိန်း မွေးမြူရေး လုပ်ငန်းမှာ (၁၅) သိန်း ငါးလုပ်ငန်း မှာ (၁၂)သိန်း လောက်ရရှိပါသည်။ နွေရာသီတွင် ဝင်ငွေ ထွက်ငွေ များပြားပါသည် တန်းခူး၊ တော်သလင်း၊ သီးတင်ကျွတ်၊ တပို့တွဲလ များတွင် အားလပ်ကြပါသည်။

**အနှစ်ချုပ်**

- ဝင်ငွေမလုံလောက်အချိန်တွင် တံငါ၊ ငါးဖမ်းလုပ်ငန်း၊ ကောက်ရိတ်၊ ပွဲနုတ်နေစား လုပ်ကိုင်ကြရသည်။

**၂.၅။ ကျား၊မ ပင့်ကူအိမ်သုံးသပ်ခြင်း**

ကျေးရွာအတွင်းရှိ အမျိုးသမီးများ၏ အခြေအနေကို နားလည် သဘောပေါက်စေရန်။



**ဆွေးနွေးချက်နှင့် ဆန်းစစ်ချက်**

- အမျိုးသမီးများ လုပ်ပိုင်ခွင့်၊ ဆုံးဖြတ်ချက်ချပိုင်ခွင့် ပါဝင်ခွင့် အားနည်းသည်။ ဥပမာ- အမျိုးသားများသည် ပါဝင်ဆုံးဖြတ်ခွင့်သည် အများဆုံးဖြစ်ပြီး အမျိုးသမီးများသည် အားနည်းနေတတ်ပြီး အိမ်တွင်းမှုတွင်သာ အားသာနေတတ်သည်။ အမျိုးသမီးများသည် ဝင်ငွေရသော အလုပ်နည်းပြီး အိမ်ထဲတွင်သာ ရှိနေတတ်ခြင်း၊ ပညာရေးအားနည်းခြင်းကြောင့် မပြောဆိုခြင်းကြောင့် ပါဝင်ဆုံးဖြတ်ခွင့် နည်းပါးသွားကြသည်။

**အနှစ်ချုပ်**

- ကျေးရွာတွင် အမျိုးသမီး သီးသန့်ပညာပေးဆွေးနွေးပွဲများ လုပ်ပိုင်ခွင့်နှင့် လုပ်အားခ များတန်းတူ ပေးခြင်းဖြင့် ဖွံ့ဖြိုးရေးလုပ်ငန်းများ ဆောင်ရွက်ရာတွင် အမျိုးသမီးများအား လက်တွဲခေါ်တွဲခြင်းဖြင့် ကူညီနိုင်မည်။

**၂.၆။ အဖွဲ့အစည်းအချိတ်ဆက်ပြု ဗင်းပုံစံသုံးသပ်ခြင်း**

ကျေးရွာလူထုအား ၎င်းတို့ကျေးရွာအတွင်းရှိ အဓိကအုပ်စုများ၊ အဖွဲ့အစည်းများရှိနေမှုကို သိရှိစေရန်နှင့် ၎င်းအဖွဲ့အစည်းအုပ်စုများ ဆက်စပ်နေမှုကို သိရှိစေရန်။



**ဆွေးနွေးချက်နှင့် ဆန်းစစ်ချက်**

- ကျေးရွာတွင် ရာအိမ်မှူးသည် ကျေးရွာအတွင်း အဖွဲ့အစည်း နှင့် ဖွံ့ဖြိုးတိုးတတ်ရေးတွင် အဓိကဦးဆောင်သည်။ ရွာအတွင်း သာရေးနာရေး အဖွဲ့များမှာ ရွာ၏ သာရေး နှင့် ဘာသာရေးလုပ်ငန်းများကို ဆောင်ရွက်ကြသည်။ Save The Children အဖွဲ့သည် ၂၀၁၃ခုနှစ်တွင်ဝင်ရောက်ခဲ့သည်။
- မြစ်စိမ်းရောင် ကော်မတီ အဖွဲ့သည် အမျိုးသမီးများသည် ကျေးလက်ကျန်းမာရေး လူမှုရေး လုပ်ငန်းများကို လုပ်ငန်းများကိုပါဝင်လုပ်ဆောင်လုပ်ကြသည်။ ရွာတွင် နှစ်စဉ်ရေနှစ်သောကြောင့် မြို့နယ် အဖွဲ့ အားလုံး၏ အကူညီရယူရသည်။



# ၃။ ဖောင်ပုံစံများ

၃.၁။ ပုံစံ-၁။ ပထမနှစ် - ကျေးရွာအခြေခံအချက်အလက်များ (၈-၁)

ပုံစံ - ၈ - ၁ ကျေးရွာအခြေခံအချက်အလက်များ (Form PC 1)

<p>လမ်းညွှန်ချက်၊ ကျေးရွာတစ်ရွာသို့ ပထမဆုံးမိတ်ဆက်ခရီး သွားရောက်သောအခါ လူထုစည်းရုံးရေးမှူးသည် ကျေးရွာ ခေါင်းဆောင်များအား ကျေးရွာအချက်အလက်များကို မေတ္တာရပ်ခံ၍ တောင်းခံရသည်။ ဤအချက်အလက်များကို စီမံကိန်း မိတ်ဆက်အစည်းဝေးမတိုင်မီတောင်းခံရမည်။ စီမံကိန်းမိတ်ဆက်အစည်းဝေးတွင် လူထုစည်းရုံးရေးမှူးသည် ဤအချက်အလက် များအား စစ်ဆေးပြီး မှန်ကန်အောင်ပြုလုပ်ရမည်။ ပြီးနောက်တွင် လူထုစည်းရုံးရေးမှူးမှ သတင်းအချက်အလက်ထဲသို့ Tablets မှ တဆင့် ဖြည့်သွင်းရမည်။</p>			
ကျေးရွာခေါင်းဆောင် အမည် ဦး (ကျော်ဝင်း)	ကျေးရွာခေါင်းဆောင်၏ ဖုန်းနံပါတ် ၀၉-၂၆၇၃၃၇၀၅၆	လူထုစည်းရုံးရေးမှူး၏ အမည် ဦး (ကျော်ဝင်း)	
ပြည်နယ်တိုင်းဒေသကြီး မဲခူး	မြို့နယ် သာစည်	ကျေးရွာအုပ်စု အောက်ခြေ	ကျေးရွာ အရွက်ခြေ

လူမျိုးစု	အိမ်ထောင်စု အရေအတွက်	ကိုးကွယ်သည့်ဘာသာ	အိမ်ထောင်စု အရေအတွက်
လူမျိုးစု (၁) မြန်မာ	၂၄	ဘာသာ (၁) - ဗုဒ္ဓ	၅၅
လူမျိုးစု (၂) ကရင်	၃၆	ဘာသာ (၂) -----	
လူမျိုးစု (၃) -----		ဘာသာ (၃) -----	
လူမျိုးစုရော အသားစားခြင်း အခြား	၂၅	ဘာသာရော -----	
	အရေအတွက်		
မသန်စွမ်းသူများ	၁	ကျား < ၁ >	
သက်ကြီးရွယ်အိုများ (၆၅ နှစ် နှင့် အထက်)	၃၂	ကျား < ၁၁ > ၁၆ < ၂၁ >	
စစ်ဘေးရှောင်			

	အမျိုးသား (အရေအတွက်)	အမျိုးသမီး (အရေအတွက်)
လူဦးရေ ၃၅၁	၁၄၇	၂၀၄
လူမျိုးစု (၁) မြန်မာ		
လူမျိုးစု (၂) ကရင်		
လူမျိုးစု (၃) -----		
အခြား		
အိမ်ထောင်ဦးစီး	၇၇	၈

(ခ) အခြေခံအဆောက်အအုံ အသုံးအဆောင်များ

စာသင်ကျောင်း	အမှတ် ခြံစိမ်း	ကျန်းမာရေး	အမှတ် ခြံစိမ်း	ဘာသာရေး အဆောက် အအုံများ	အမှတ် ခြံစိမ်း
မူကြိုကျောင်း	<input type="checkbox"/>	တိုက်နယ်ဆေးရုံ	<input type="checkbox"/>	စေတီ	<input checked="" type="checkbox"/>
မူလတန်းကျောင်း	<input type="checkbox"/>	ကျန်းမာရေးဌာန	<input type="checkbox"/>	ဘုန်းကြီးကျောင်း	<input type="checkbox"/>
မူလွန်ကျောင်း	<input type="checkbox"/>	ကျန်းမာရေးဌာနခွဲ	<input type="checkbox"/>	ဟိန္ဒူဘုရားကျောင်း	<input type="checkbox"/>
အလယ်တန်းကျောင်း	<input type="checkbox"/>	ဆေးပေးခန်း	<input type="checkbox"/>	ရေစိမ့်ယာန်ကျောင်း	<input type="checkbox"/>
လယ်လွန်ကျောင်း	<input type="checkbox"/>	အခြား	<input type="checkbox"/>	ဗလီ	<input type="checkbox"/>
အထက်တန်းကျောင်း	<input type="checkbox"/>			အခြား	<input type="checkbox"/>
အခြား	<input type="checkbox"/>				
မှတ်ချက်		မှတ်ချက်		မှတ်ချက်	

(ဂ) ကျွမ်းကျင်သူများမှတ်တမ်း (ကျေးရွာတွင်နေထိုင်သော သို့မဟုတ် တခြားရွာမှလာရောက်သော ကျွမ်းကျင်သူများ)

(ခ) စာသင်ကျောင်း			(ဂ) ကျန်းမာရေး			(င) လက်မှုပညာရှင်		
	ရွာတွင်နေ ထိုင်သူ	အခြားရွာမှ လာသူ		ရွာတွင်နေ ထိုင်သူ	အခြား ရွာမှ လာသူ		ရွာတွင်နေ ထိုင်သူ	အခြားရွာ မှလာသူ
မူလတန်းပြဆရာ/မ	<input checked="" type="checkbox"/>	<input type="checkbox"/>	ဆရာဝန်	<input type="checkbox"/>	<input type="checkbox"/>	လက်သမား	<input checked="" type="checkbox"/>	<input type="checkbox"/>
အထက်တန်းပြဆရာ/မ	<input checked="" type="checkbox"/>	<input type="checkbox"/>	လက်ထောက် ကျန်းမာရေးမှူး	<input type="checkbox"/>	<input type="checkbox"/>	ပန်းရံ	<input checked="" type="checkbox"/>	<input type="checkbox"/>
အလယ်တန်းပြဆရာ/မ	<input checked="" type="checkbox"/>	<input type="checkbox"/>	အမျိုးသမီးကျန်းမာရေး ဆရာမ	<input type="checkbox"/>	<input type="checkbox"/>	လှုပ်စစ်ကျွမ်းကျင်၊ မီးသမား	<input type="checkbox"/>	<input type="checkbox"/>
မူကြိုဆရာ/မ	<input type="checkbox"/>	<input type="checkbox"/>	သားမွေးဆရာမ	<input checked="" type="checkbox"/>	<input type="checkbox"/>	ရေပိုက်သူ	<input type="checkbox"/>	<input type="checkbox"/>
အခြား	<input type="checkbox"/>	<input type="checkbox"/>	ပြည်သူ့ကျန်းမာရေးလုပ်သား	<input checked="" type="checkbox"/>	<input type="checkbox"/>	စက်ပြင်ဆရာ	<input checked="" type="checkbox"/>	<input type="checkbox"/>
မှတ်ချက်			မှတ်ချက်			မှတ်ချက်		

(ဃ) ကျေးရွာသို့ ရောက်ရှိနိုင်သည့် လမ်းအခြေအနေ / ကျေးရွာတစ်ရွာသည် ၎င်း၏ ကျေးရွာအုပ်စုနှင့် ဆက်သွယ်ထားသော လမ်းအခြေအနေ (အောက်ပါတို့ကိုပိုင်းပါ)

ကျောက်ကြမ်းလမ်း      ကတ္တရာလမ်း      ကွန်ကရစ်လမ်း      မော်တော်ဆိုင်ကယ်လမ်း  
 ကျောက်ခင်းလမ်း      မြေသားလမ်း      လူသွားလမ်း      အခြား \_\_\_\_\_

(င) ကျေးရွာဖွံ့ဖြိုးမှုစီမံချက်

(၁) လူထုဗဟိုပြုစီမံကိန်းမတင်မီ ဤကျေးရွာတွင်ကျေးရွာဖွံ့ဖြိုးမှု စီမံချက်ရှိခဲ့ပါသလား?

(၂) ရှိခဲ့ပါလျှင် ဤစီမံချက်ကို မည်သည့် ခုနှစ်တွင်ပြင်ဆင်ခဲ့ပါသနည်း?

(၃) ဤစီမံချက်ကို မြို့နယ်မှအတည်ပြုခဲ့ပါသလား?

ပိုင်းမဲ  
 ရှိပါသည်/မရှိပါ/မသိပါ

နှစ်-----/မသိပါ

မြို့နယ်သည်/မမြို့နယ်/မသိပါ

(စ) ခန့်အကွာအဝေး

(၁) ဤကျေးရွာ၏ပတ်ဝန်းကျင်မှ ၎င်းကျေးရွာအုပ်စု၏ပတ်ဝန်းကျင် ခန့်ခွဲပေးမှုကွာဝေးသနည်း? မိုင်.../မသိပါ

(၂) ဤကျေးရွာမှ ၎င်းကျေးရွာအုပ်စု၏ပတ်ဝန်းကျင် သွားလာရာတွင်ကြာမြင့်သည့်အချိန်

မြောက်သွေ့ရာသီတွင်ကြာချိန် ၁၀ မိနစ် ထော်လာ/မော်တော်ဆိုင်ကယ်/မြေလျှင်/လာ/မော်တော်ဘုတ်/အခြား

မိုးရာသီတွင်ကြာချိန် ၁၅ မိနစ် ထော်လာ/မော်တော်ဆိုင်ကယ်/မြေလျှင်/လာ/မော်တော်ဘုတ်/အခြား

(ဆ) ပတ်ဝန်းကျင်ဆိုင်ရာ သဘာဝပတ်ဝန်းကျင်

ဤကျေးရွာတွင် ရေကြီးခြင်းကိုသို့ သဘာဝပတ်ဝန်းကျင်ကုန်ဆုံးခြင်း ရှိပါသလား။

မရှိပါ  ရှိပါသည် ရှိလျှင်ဖော်ပြပါ ၀.၉၇၈ မှ ၂.၀၁၈ မြေ

(ဇ) ကျေးရွာတွင် ခွဲစည်းထားသော အဖွဲ့အစည်းများ

လူထုပတ်ဝန်းကျင်ဆိုင်ရာ ဤကျေးရွာတွင် ကျေးရွာခွဲစိတ်အဖွဲ့အစည်း အစိုးရ (သို့) ရွာသားများကော်မတီ (သို့) စီမံကိန်းတစ်ခုခုမှ ခွဲစည်းထားသည့် အဖွဲ့အစည်းများရှိပါသလား။

(၁) \_\_\_\_\_  
(၂) \_\_\_\_\_

(ဈ) အထွေထွေအုပ်ချုပ်ရေး ဦးစီးဌာန (GAD) မှ မှတ်တမ်းတင်ထားခြင်း

ဤကျေးရွာသည် အထွေထွေအုပ်ချုပ်ရေး ဦးစီးဌာန (GAD) မှ မှတ်တမ်းတင်ထားမှု ရှိပါသလား။

မရှိပါ  ရှိပါသည်

ကျေးရွာခေါင်းဆောင်

အမည် ဦးကြွယ်ဝင်း

လက်မှတ် [Signature] ၈.၁၈.၉.၂၀၁၈

လူထုစည်းစိမ်ရေးမှူး

အမည် ဦးစိုးမင်း

လက်မှတ် [Signature] ၈.၂၀.၉.၂၀၁၈



၃.၂။ ပထမနှစ် - စီမံကိန်းစက်ဝန်းအချိန်ဇယား (စ-၂)



ပုံစံ - စ - ၂ - စီမံကိန်းစက်ဝန်းအချိန်ဇယား (PC 2)

လည်ညွှန်းချက်၊ သက်ဆိုင်ရာလူထုစည်းရုံးရေးမှူး/လက်ထောက်နည်းပညာမှူးများ စီမံကိန်းစက်ဝန်းအဆင့်တစ်ခုစီပြီးစီးတိုင်း ကျေးရွာနှင့် ကျေးရွာအုပ်စုအတွက် ကြိုပုံစံကို ဖြည့်သွင်းရမည်။

စည်းရုံးရေးမှူး/ဝန်ထမ်း အမည် ဦး ဗျဉ်း မှစ။

နေ့စွဲ

စီမံကိန်းအားအမှတ်ပြုပေးပါ  စက်ဝန်း(၁)  စက်ဝန်း(၂)  စက်ဝန်း(၃)

မှတ်တမ်း(၄)

ကျေးရွာအုပ်စုအမှတ်(၆၂၆) ကျေးရွာ အမှတ်(၁၆၂၆)

စီမံကိန်းအောင်မြင်မှုအဆင့်များ	နေ့စွဲ		အချိုးသား အရေအတွက်	အစည်းအဝေးတွင်တက်ရောက်သူအရေအတွက်		အိမ်ထောင်စုပေါင်း	အိမ်ထောင်စု %
	စတင်သည့်နေ့	ပြီးဆုံးသည့်နေ့		အချိုးသမား အရေအတွက်	အိမ်ထောင်စုအရေအတွက်		
၁။ ကျေးရွာစီမံကိန်း မိတ်ဆက်အစည်းအဝေး	၁၆.၇.၁၆	၁၆.၇.၁၆	၂၇	၈၅	၁၅/၄၀	၅၅	၆၄
၂။ ကျေးရွာဖွံ့ဖြိုးရေး စီမံချက်ရေးဆွဲခြင်းအစည်းအဝေး	၁၇.၇.၁၆	၁၇.၇.၁၆	၂၄	၈၅	၁၁/၄၂	၅၂	၆၂
၃။ ကျေးရွာအုပ်စု လုပ်ငန်းဆောင်ရွက်ချက်ချသည့် အစည်းအဝေး	၂၀.၇.၁၆	၂၀.၇.၁၆	၈	၁၅	၁၅/၂၂	၁၅	၁၀၀
၄။ မြို့နယ်အဆင့် စီမံကိန်းရေးဆွဲရေး နှင့် အကောင်အထည်ဖော်ရေးကော်မတီ၏ စီမံကိန်း သုံးသပ်မှု အစည်းအဝေး			၀	၀			
၅။ မြို့နယ် စီမံကိန်းရေးဆွဲရေး နှင့် အကောင်အထည်ဖော်ရေး ကော်မတီ၏ဆုံးဖြတ်ချက်ကို ရွာသို့ အသိပေး အကြောင်းကြားသည့် အစည်းအဝေး			၀	၀			
၆။ စီမံကိန်းလုပ်ငန်းစွဲစီမံချက်ရေးဆွဲခြင်း အစည်းအဝေး			၀	၀			
၆.၁။ စီမံကိန်းလုပ်ငန်း အကောင်အထည်ဖော် ရေးဆွဲချက် အစည်းအဝေး			၀	၀			

၃.၃။ ပထမနှစ် - ကျေးရွာဖွံ့ဖြိုးရေးဦးစားပေးအစီအစဉ် (စ-၃)



ပုံစံ - စ - ၃ ကျေးရွာဖွံ့ဖြိုးရေး ဦးစားပေးအစီအစဉ် (Form PC 3)

လမ်းညွှန်ချက်၊ အဆင့်(၃) ကျေးရွာမှော်မှန်းချက်အစည်းအဝေး ပြီးဆုံးသောအခါ ကျေးရွာစီမံကိန်း အထောက်အကူပြု ကော်မတီသည် လူထုစည်းရုံးရေးမှူးအကူအညီဖြင့် ဤပုံစံကိုပြည့်စုံအောင် ဖြည့်သွင်းရမည်။

လူထုစည်းရုံးရေးမှူး/ဝန်ထမ်း အမည် - ဦးမျိုးဇော်

နေ့စွဲ ၀၉. ၉. ၂၀၁၈ စက်ဝန်းအား အမှတ်ခြစ်ပါ (✓)  စက်ဝန်း(၁)  စက်ဝန်း(၂)  စက်ဝန်း(၃)  စက်ဝန်း(၄)

မြည်နယ်/တိုင်း ပဲခူး၊ သီပေါမြို့နယ် ကျေးရွာအုပ်စု၊ သောက်ချိုကြီးကျေးရွာ၊ သောက်ချိုကြီး

က။ အခက်အခဲအတားအဆီးများအားဆွေးနွေးခြင်း - ယခုလက်ရှိအခြေအနေတွင် ဤကျေးရွာဖွံ့ဖြိုးတိုးတက်ရေးအတွက် အဓိက အခက်အခဲအတားအဆီးများသည် မည်သည့်အရာဖြစ်ပါသနည်း။ (အမျိုးသား/သမီး အနည်းဆုံးအခက်အခဲ ၅ ခုစီဖော်ပြပါ)

အမျိုးသား အဖွဲ့မှ တင်ပြသောအခက်အခဲအတားအဆီးများ	အမျိုးသမီး အဖွဲ့မှ တင်ပြသောအခက်အခဲအတားအဆီးများ
၁ မြို့ရွာသိန္နိလမ်းဆုံချက်တွင် ရေဆက်ခံ	၁ ကြေးမုံစားရအောင် ပေးဆပ်မရှိခြင်း
၂ ရွှေတောင် မြေပိုင်းပျက်စီးခြင်း	၂ ဧကလုပ်ကိုင် မဖြစ်နိုင်ခြင်း
၃ စားပေးဆုံးမရှိခြင်း	၃ ငွေနှိပ်သောက်ရေ / သုံးစေရခက်ခဲခြင်း
၄ ဧကလုပ်ကိုင် မဖြစ်နိုင်ခြင်း	၄ မြို့ရွာသိန္နိလမ်းဆုံချက်တွင် ရေဆက်ခံ
၅ မြို့ရွာသိန္နိလမ်းဆုံချက်တွင် ရေဆက်ခံ	၅ ရွှေတောင် မြေပိုင်းပျက်စီးခြင်း

ခ။ မှော်မှန်းခြင်း - နောင်လာမည့် ( ၅ ) နှစ် အတွင်း ကျေးရွာဖွံ့ဖြိုးရေး မှော်မှန်းလျာထားချက်များအား တင်ပြပါ။

အမျိုးသားအဖွဲ့မှ တင်ပြသောမှော်မှန်းချက်များ	အမျိုးသမီးအဖွဲ့မှ တင်ပြသောမှော်မှန်းချက်များ
၁ စားပေးခန်း / စာသင်ကျောင်း	၁ စားပေးခန်း / စာသင်ကျောင်း
၂ လျှပ်စစ်ဓါတ်	၂ လျှပ်စစ်ဓါတ်
၃ အုပ်ချုပ်ရေး မြားရိုး (အစည်းအဝေးခန်းမ)	၃ အုပ်ချုပ်ရေး မြားရိုး (အစည်းအဝေးခန်းမ)
၄ ချောင်းဖော်ခြင်း	၄ ချောင်းဖော်ခြင်း
၅ အိမ်ထွက်လမ်း	၅ အိမ်ထွက်လမ်း

ဂ။ လူထုစီမံကိန်း၏ လာမည့် ( ၄ ) နှစ်အတွက် အကျုံးဝင်သော ဦးစားပေး ဖွံ့ဖြိုးတိုးတက်မှု လုပ်ငန်း အစီအစဉ်များအားဖော်ပြပါ။

အဆင့်	ကျေးရွာအတွက် ဦးစားပေး ဖွံ့ဖြိုးတိုးတက်မှု လုပ်ငန်းစဉ်များ	အဆိုပြုသူ (အမျိုးသား/အမျိုးသမီး/အမျိုးသား+အမျိုးသမီး)	ခန့်မှန်းကုန်ကျစရိတ်	အကျိုးခံစားခွင့်ရှိသူ ခန့်မှန်းခြေ အရေအတွက်
၁	ရွေးကောက်ပွဲစနစ်	အမျိုးသား / အမျိုးသမီး	၆၀၀၀၀၀	၃၁၁
၂	ရွာလယ်တန်း	အမျိုးသား / အမျိုးသမီး		၃၁၁
၃	ရွာအထိလမ်း	အမျိုးသမီး		၃၁၁
၄	ရေပေးစနစ်	အမျိုးသား / သမီး		၃၁၁
၅	ရေပေးစနစ်	အမျိုးသမီး		၃၁၁




ဃ။ လူထုစီမံကိန်း၏ လာမည့် (၄) နှစ်အတွက် အကျိုးမဝင်သော ဦးစားပေး ဖွံ့ဖြိုးတိုးတက်မှု လုပ်ငန်း အစီအစဉ်များအားဖော်ပြပါ။

အဆင့်	ကျေးရွာအတွက် ဦးစားပေး ဖွံ့ဖြိုး တိုးတက်မှု လုပ်ငန်းစဉ်များ	အဆိုပြုသူ (အမျိုးသားများ/ အမျိုးသမီးများ/အမျိုးသား+ အမျိုးသမီး)	အခန်းကဏ္ဍ
၁	စက်ချုပ် သင်တန်း	အမျိုးသမီး	
၂	မွေးမြူရေး	အမျိုးသား / သမီး	
၃	ဧည့်သည်	အမျိုးသား / သမီး	
၄	စိုက်ပျိုးရေး (ဘက်ချေးစေ့)	အမျိုးသား	
၅	ချောင်း / မြောင်း ဝှေးဖော်ခြင်း	အမျိုးသား	

ခေါင်းဆောင်၊ ကျေးရွာစီမံကိန်းအထောက်အကူပြုကော်မတီမှ အတည်ပြုသည်။

အမည် ----- လက်မှတ် ----- နေ့စွဲ- ၇.၉.၂၀၁၅ -----

ဦးထွန်းထွန်းနိုင် 

ဒေါ်သန်းစော့ .အေး



၃.၄။ ဒုတိယနှစ် - ကျေးရွာအခြေခံအချက်အလက်များ (စ-၁)

ပုံစံ - စ - ၁ ကျေးရွာအခြေခံအချက်အလက်များ (Form PC 1)

လမ်းညွှန်ချက်။ ကျေးရွာတစ်ရွာသို့ ပထမဆုံးမိတ်ဆက်ခရီးသွားရောက်သောအခါ လူထုစည်းရုံးရေးမှူးသည် ကျေးရွာ ခေါင်းဆောင်များအားကျေးရွာအချက်အလက်များကိုမေတ္တာရပ်ခံ၍တောင်းခံရသည်။ ဤအချက်အလက်များကိုစီမံကိန်း မိတ်ဆက်အစည်းပေးမတိုင်မီတောင်းခံရမည်။ စီမံကိန်းမိတ်ဆက်အစည်းပေးတွင် လူထုစည်းရုံးရေးမှူးသည် ဤအချက်အလက်များအား စစ်ဆေးပြီး မှန်ကန်အောင်ပြုလုပ်ရမည်။ ပြီးနောက်တွင် လူထုစည်းရုံးရေးမှူးမှ သတင်းအချက်အလက်ထဲသို့ Tablets မှ တဆင့် ဖြည့်သွင်းရမည်။

ကျေးရွာခေါင်းဆောင် အမည် ဒေါ်ဇော်စု	ကျေးရွာခေါင်းဆောင်၏ ဖုန်းနံပါတ် ၀၅ ၇၆၄ ၃၃၇ ၀၈၆	လူထုစည်းရုံးရေးမှူး၏အမည် ဦးထွန်းနိုင်စိုး
မြည်နယ်တိုင်းဒေသကြီး ပဲခူး	မြို့နယ် သဲတုန်း	ကျေးရွာအုပ်စု ဆောက်မြေ
		ကျေးရွာ ဆောက်မြေ

က။ လူဦးရေ

လူမျိုးစု	အိမ်ထောင်စုအရေအတွက်	ကိုးကွယ်သည့်ဘာသာ	အိမ်ထောင်စုအရေအတွက်
လူမျိုးစု (၁) - ကရင်	၃၂	ဘာသာ(၁) - မူရ်	၃၂
လူမျိုးစု (၂) - မလဲ	၅၁	ဘာသာ(၂) - မူရ်	၅၁
လူမျိုးစု (၃) -		ဘာသာ(၃) -	
လူမျိုးစုရော -		ဘာသာရော -	
အခြား			
	အရေအတွက်		
မသန်စွမ်းသူများ	ကျား - ၁		
သက်ကြီးရွယ်အိုများ (၆၅ နှစ် နှင့် အထက်)	ကျား - ၈ - ၆ - ၁၇		
စစ်ဘေးရှောင်	-		

	အမျိုးသား(အရေအတွက်)	အမျိုးသမီး(အရေအတွက်)	စုစုပေါင်းအရေအတွက်
လူဦးရေ			
လူမျိုးစု (၁)-က-ဂဏန်း	၇၉	၈၂	၁၆၁
လူမျိုးစု (၂)-ဆ-အဂဏန်း	၇၈	၇၈	၁၅၆
လူမျိုးစု (၃)-----			
အခြား			
အိမ်ထောင်ဦးစီး	၇၁	၁၂	၈၃

(ခ)အခြေခံအဆောက်အအုံ အသုံးအဆောင်များ

စာသင်ကျောင်း	အမှတ် ခြံပိ	ကျန်းမာရေး	အမှတ် ခြံပိ	ဘာသာရေးအဆောက် အအုံများ	အမှတ် ခြံပိ
အထက်တန်းကျောင်း	<input type="checkbox"/>	ဆေးရုံ	<input type="checkbox"/>	ဝေတီ	<input checked="" type="checkbox"/>
အလယ်တန်းကျောင်း	<input type="checkbox"/>	ကျန်းမာရေးဌာန	<input type="checkbox"/>	ဘုန်းကြီးကျောင်း	<input type="checkbox"/>
မူလတန်းကျောင်း	<input checked="" type="checkbox"/>	ကျန်းမာရေးဌာနခွဲ	<input type="checkbox"/>	ဟိန္ဒူဘုရားကျောင်း	<input type="checkbox"/>
မူကြိုကျောင်း	<input type="checkbox"/>	ဆေးပေးခန်း	<input type="checkbox"/>	ခရစ်ယာန်ကျောင်း	<input type="checkbox"/>
အခြား	<input type="checkbox"/>	အခြား	<input type="checkbox"/>	ဗလီ	<input type="checkbox"/>
				အခြား	<input type="checkbox"/>
မှတ်ချက်		မှတ်ချက်		မှတ်ချက်	

မှတ်တမ်းအရင်းအမြစ်  
 (၄၄)

(ဂ) ကျွမ်းကျင်သူများမှတ်တမ်း (ကျေးရွာတွင်နေထိုင်သော သို့မဟုတ် တခြားရွာမှလာရောက်သောကျွမ်းကျင်သူများ)

(ခ) စာသင်ကျောင်း		(၂) ကျန်းမာရေး			(၃) လက်မှုပညာရှင်			
	ရွာတွင်နေထိုင်သူ	အခြားရွာမှလာသူ		ရွာတွင်နေထိုင်သူ	အခြားရွာမှလာသူ		ရွာတွင်နေထိုင်သူ	အခြားရွာမှလာသူ
မူလတန်းပြဆရာ/မ	<input checked="" type="checkbox"/>	<input type="checkbox"/>	ဆရာဝန်	<input type="checkbox"/>	<input type="checkbox"/>	လက်သမား	<input checked="" type="checkbox"/>	<input type="checkbox"/>
အထက်တန်းပြဆရာ/မ	<input checked="" type="checkbox"/>	<input type="checkbox"/>	လက်ထောက်ကျန်းမာရေးမှူး	<input type="checkbox"/>	<input type="checkbox"/>	ပန်းရံ	<input checked="" type="checkbox"/>	<input type="checkbox"/>
အလယ်တန်းပြဆရာ/မ	<input checked="" type="checkbox"/>	<input type="checkbox"/>	အမျိုးသမီးကျန်းမာရေးဆရာမ	<input checked="" type="checkbox"/>	<input type="checkbox"/>	လှုပ်စင်ကျွမ်းကျင်၊ ဝိသမား	<input checked="" type="checkbox"/>	<input type="checkbox"/>
မူကြံဆရာ/မ	<input type="checkbox"/>	<input type="checkbox"/>	သားဖွားဆရာမ	<input type="checkbox"/>	<input type="checkbox"/>	ရေရိုက်သွယ်သူ	<input type="checkbox"/>	<input type="checkbox"/>
အခြား	<input type="checkbox"/>	<input type="checkbox"/>	ပြည်သူ့ကျန်းမာရေးလုပ်သား	<input type="checkbox"/>	<input type="checkbox"/>	စက်ပြင်ဆရာ	<input checked="" type="checkbox"/>	<input type="checkbox"/>
မှတ်ချက်			မှတ်ချက်			မှတ်ချက်		

(ဃ) ကျေးရွာသို့ ရောက်ရှိနိုင်သည့်လမ်းအခြေအနေ / ကျေးရွာတစ်ရွာသည် ၎င်း၏ကျေးရွာအုပ်စုနှင့် ဆက်သွယ်ထားသော လမ်းအခြေအနေ (အောက်ပါတို့ကို ဝိုင်းပါ)

ကျောက်ကြမ်းလမ်း      ကတ္တရာလမ်း      ကွန်ကရစ်လမ်း      မော်တော်ဆိုင်ကယ်လမ်း  
 ကျောက်ခင်းလမ်း      မြေသားလမ်း      လူသွားလမ်း      အခြား ကုန်းရောင်ရွာလမ်း

(င) ကျေးရွာဖွံ့ဖြိုးမှုစီမံချက်

ဝိုင်းပါ

(၁) လူထုပတ်ဝန်းကျင်ထိခိုက်မှုမရှိစေရန် ဤကျေးရွာတွင်ကျေးရွာဖွံ့ဖြိုးမှုစီမံချက်ရှိခဲ့ပါသလား?

ရှိပါသည် / မရှိပါ / မသိပါ

(၂) ရှိခဲ့ပါလျှင် ဤစီမံချက်ကို မည်သည့် ခုနှစ်တွင်ပြင်ဆင်ခဲ့ပါသနည်း?

နှစ်-----/မသိပါ

(၃) ဤစီမံချက်ကို မြို့နယ်မှအတည်ပြုခဲ့ပါသလား?

ပြုခဲ့ပါသည် / မပြုခဲ့ပါ / မသိပါ

(စ) ခရီးအကွာအဝေး

(၁) ဤကျေးရွာ၏ပဟိုမှ၎င်းကျေးရွာအုပ်စု၏ပဟိုအထိခရီးမိုင်မည်မျှကွာဝေးသနည်း? မိုင်---၀---/မသိပါ

(၂) ဤကျေးရွာမှ ၎င်းကျေးရွာအုပ်စုပဟိုအထိသွားလာရာတွင်ကြာမြင့်သည့်အချိန်။

ခြောက်သွေ့ရာသီတွင်ကြာချိန်-----ထော်လာရီ/မော်တော်ဆိုင်ကယ်/ခြေလျင်/လား/မော်တော်ဘုတ်/

အခြား-----

မိုးရာသီတွင်ကြာချိန်-----ထော်လာရီ/မော်တော်ဆိုင်ကယ်/ခြေလျင်/လား/မော်တော်ဘုတ်/

အခြား-----

(ဆ) ပတ်ဝန်းကျင်ဆိုင်ရာသဘာဝဘေးအန္တရာယ်

ဤကျေးရွာတွင်ကြေးခြင်းကဲ့သို့ သဘာဝဘေးအန္တရာယ်ကျရောက်ဖူးခြင်း ရှိပါသလား။

မရှိပါ  ရှိပါသည် ရှိလျှင်ဖော်ပြပါ-----

(ဇ) ကျေးရွာတွင် ဖွဲ့စည်းထားသော အဖွဲ့အစည်းများ

လူထုပဟိုပြုစီမံကိန်းမတိုင်မီ ဤကျေးရွာတွင် ကျေးရွာဖွံ့ဖြိုးရေးအတွက် အစိုးရ(သို့)ရွာသားများကိုယ်တိုင်(သို့) စီမံကိန်းတစ်ခုခုမှ ဖွဲ့စည်းထားသည့် အဖွဲ့အစည်းများရှိပါသလား။

(၁) အင်းစိန်မင်္ဂလာ-----

(၂) -----

(ဈ) အထွေထွေအုပ်ချုပ်ရေး ဦးစီးဌာန (GAD) မှ မှတ်တမ်းတင်ထားခြင်း

ဤကျေးရွာသည် အထွေထွေအုပ်ချုပ်ရေး ဦးစီးဌာန (GAD) မှ မှတ်တမ်းတင်ထားမှု ရှိပါသလား။

မရှိပါ  ရှိပါသည်

ကျေးရွာခေါင်းဆောင်

အမည် ဒေါ်ခင်စုစု

လက်မှတ် [Signature] နေ့.စွဲ ၂၉ - ၁၀ - ၂၀၁၉

လူထုစည်းရုံးရေးမှူး

အမည် ဦးစွန်းနိုင်စွန်း

လက်မှတ် [Signature] နေ့.စွဲ ၂၉ - ၁၀ - ၂၀၁၉



၃.၅။ ပုံစံ-၂။ ဒုတိယနှစ် - စီမံကိန်းစက်ဝန်းအချိန်ဇယား (စ-၂)

ပုံစံ - စ-၂ - စီမံကိန်းစက်ဝန်းအချိန်ဇယား (PC 2)

လမ်းညွှန်နှုန်း သတ်မှတ်ရာလူထုစုစည်းမှုရေးရာ/လက်ထောက်နှုန်းကောက်ယူမှုအဖွဲ့အစည်း၏အဖွဲ့ဝင်များနှင့် ကျေးဇူးတင်အတွက် ဝန်ထမ်းကြီးများသည်။

စည်းရုံးရေးရာ/လက်ထောက်နှုန်းကောက်ယူမှုအဖွဲ့အစည်း၏ အဖွဲ့ဝင်များသည် ဤစီမံကိန်းစက်ဝန်းအချိန်ဇယားနှင့် ကျေးဇူးတင်အတွက် ဝန်ထမ်းကြီးများသည်။

နေ့စွဲ ၂၉-၁၀-၂၀၁၉

စီမံကိန်းစက်ဝန်းအဖွဲ့အစည်းများ

မြို့နယ် သဲလျှော် - ကျေးဇူးတင်အဖွဲ့အစည်း

စီမံကိန်းစက်ဝန်းအဖွဲ့အစည်းများ

စီမံကိန်းစက်ဝန်းအဖွဲ့အစည်းအစဉ်အစား	နေ့စွဲ		အစည်းအဝေးအဖွဲ့အစည်းများ				အစည်းအဝေးအဖွဲ့အစည်းများ	အစည်းအဝေးအဖွဲ့အစည်းများ	အစည်းအဝေးအဖွဲ့အစည်းများ	အစည်းအဝေးအဖွဲ့အစည်းများ
	စတင်သည့်နေ့	ပြီးဆုံးသည့်နေ့	အချိန်အစဉ်အတွက်	အချိန်အစဉ်အတွက်	အစည်းအဝေးအဖွဲ့အစည်းများ	အစည်းအဝေးအဖွဲ့အစည်းများ				
၁။ ကျေးဇူးတင်အဖွဲ့အစည်းအစဉ်အစား	၂၉-၁၀-၁၉	၂၉-၁၀-၁၉	၁၉	၃၄	၅၂	၁၀၀	၅၂	၈၃	၆၅%	
၂။ ကျေးဇူးတင်အဖွဲ့အစည်းအစဉ်အစား	၂၉-၁၀-၁၉	၂၉-၁၀-၁၉	၁၉	၃၃	၅၂	၁၀၀	၅၂	၈၃	၆၅%	
၃။ ကျေးဇူးတင်အဖွဲ့အစည်းအစဉ်အစား										
၄။ မြို့နယ်အဖွဲ့အစည်းအစဉ်အစား										
၅။ မြို့နယ် စီမံကိန်းရေးဆွဲရေးနှင့် အကောင်အထည်ဖော်ရေးစက်ဝန်းစီမံကိန်းစက်ဝန်းအဖွဲ့အစည်းများသည် အစည်းအဝေးအဖွဲ့အစည်းများသည်။										



ခါ မျှော်မှန်းခြင်း- နောင်လာမည့် (၅)နှစ် အတွင်း ကျေးရွာဖွံ့ဖြိုးရေး မျှော်မှန်းလျာထားချက်များအား တင်ပြပါ။

အုပ်စုဖွဲ့ဆွေးနွေးမှုများမှ တင်ပြသောမျှော်မှန်းချက်များ	
၁) လမ်းများ လောင်းဖွင့်ရန် မျှော်မှန်းထားပါသည်။	<input type="checkbox"/> ကျား <input checked="" type="checkbox"/> မ <input type="checkbox"/> ကျား+မ
၂) အရပ်အလား ပြုလုပ်ရန် ခန်းမဆောင် မျှော်မှန်းထားပါသည်။	<input type="checkbox"/> ကျား <input checked="" type="checkbox"/> မ <input type="checkbox"/> ကျား+မ
၃) ရွာတွင်းလွန်ကုန်တံတား၊ ရရှိရန် မျှော်မှန်းထားပါသည်။	<input type="checkbox"/> ကျား <input checked="" type="checkbox"/> မ <input type="checkbox"/> ကျား+မ
၄) ထောက်ပံ့ရေး ဖူလုံစွာ ရရှိရန် မျှော်မှန်းထားပါသည်။	<input type="checkbox"/> ကျား <input checked="" type="checkbox"/> မ <input type="checkbox"/> ကျား+မ
၅) အရပ်အလယ် အတွင်းအလမ်းများ ရရှိလာပါက ဝင်ငွေ တိုးပွားလာပြီး အဆင်ပြေလာမည်ဟု မျှော်မှန်းထားပါသည်။	<input type="checkbox"/> ကျား <input checked="" type="checkbox"/> မ <input type="checkbox"/> ကျား+မ
၆) ရွာသူ/သားများ ဗဟုသုတဖြင့် အသိပညာ ကြွယ်ဝမှု ရရှိလာစေရန် ဆင်နွှဲပို့ချပေးရန် မျှော်မှန်းထားပါသည်။	<input type="checkbox"/> ကျား <input checked="" type="checkbox"/> မ <input type="checkbox"/> ကျား+မ
	<input type="checkbox"/> ကျား <input type="checkbox"/> မ <input type="checkbox"/> ကျား+မ
	<input type="checkbox"/> ကျား <input type="checkbox"/> မ <input type="checkbox"/> ကျား+မ
	<input type="checkbox"/> ကျား <input type="checkbox"/> မ <input type="checkbox"/> ကျား+မ
	<input type="checkbox"/> ကျား <input type="checkbox"/> မ <input type="checkbox"/> ကျား+မ

ဂါ လူထုစီမံကိန်း၏ လာမည့် (၄)နှစ်အတွက် အကျိုးပင်သော ဦးစားပေး ဖွံ့ဖြိုးတိုးတက်မှု လုပ်ငန်း အစီအစဉ်များအားဖော်ပြပါ။

ဦးစားပေးအဆင့်	ကျေးရွာအတွက် ဦးစားပေးဖွံ့ဖြိုးတိုးတက်မှု လုပ်ငန်းစဉ်များ	အဆိုပြုသူ (ကျား၊ မ၊ ကျား+မ)	အခန်းကဏ္ဍ	ခန့်မှန်းကုန်ကျစရိတ်	အကျိုးခံစားခွင့်ရှိသူ ခန့်မှန်းခြေအရေအတွက်		
					ကျား	မ	ပေါင်း
၁	ရေသားလမ်း အဆင်ပြေရေး	ကျား+မ	လမ်းပမ်းဆက်သွယ်ရေး		၁၅၇	၁၆၀	၃၁၇
၂	ကျေးရွာ ခန်းမဆောင်	ကျား+မ	အဆောက်အအုံ		၁၅၇	၁၆၀	၃၁၇
၃	ရွာတွင်းတံတား (လွန်ကုန်)	ကျား+မ	လမ်းပမ်းဆက်သွယ်ရေး		၁၅၇	၁၆၀	၃၁၇
၄	ထက်ရေတွင်း (ရေသန့်စက်ပါ)	ကျား+မ	ရေသန့်ရရှိရေး		၁၅၇	၁၆၀	၃၁၇
၅	စာကြည့်တိုက်	ကျား+မ	အဆောက်အအုံ		၁၅၇	၁၆၀	၃၁၇
၆							
၇							

ဇယား လူထုစီမံကိန်း၏ လာမည့် (၄) နှစ်အတွက် အကျုံးမဝင်သော ဦးစားပေး ဖွံ့ဖြိုးတိုးတက်မှု လုပ်ငန်း အစီအစဉ်များအားဖော်ပြပါ။

အဆင့်	ကျေးရွာအတွက် ဦးစားပေး ဖွံ့ဖြိုး တိုးတက်မှု လုပ်ငန်းစဉ်များ	အဆိုပြုသူ (အမျိုးသားများ/ အမျိုးသမီးများ/ အမျိုးသား+ အမျိုးသမီး)	အခန်းကဏ္ဍ
၁	မွေးမြူရေး သင်တန်း	၅၇၀+၈	Livelihoods
၂	ဓမ္မာရုံ	၇၇၀+၈	အဆောင်အယဉ်
၃	အပ်ချုပ် သင်တန်း	၈	Livelihoods
၄	ဆွတ်တူးလှေဖွဲ့ခြင်း	၇၇၀	အခြား
၅	စိုက်ပျိုးရေး ချေးငွေ	၇၇၀	Livelihoods
၆			

ခေါင်းဆောင်၊ ကျေးရွာစီမံကိန်းအထောက်အကူပြုကော်မီတီမှအတည်ပြုသည်။

အမည် ဦး စောစော ရှမ်းစောင့် လက်မှတ် *[Signature]* နေ့စွဲ ၂၀၁၉.၁၀.၂၀

ဒေါ် စန္ဒာ Sinda



# ၅။ ကျေးရွာစီမံကိန်းအထောက်အကူပြု ကော်မတီဝင်များစာရင်း

ကျေးရွာအုပ်စု - စောက်ခြံကြီး

ကျေးရွာ - စောက်ခြံကြီး

ကျေးရွာစီမံကိန်းအထောက်အကူပြု ကော်မတီဝင်များစာရင်း (ဒုတိယအစည်းအဝေး)

ကျေးရွာအုပ်စုအမည်: / ကျေးရွာအုပ်စုအမည်: ရက်စွဲ ၂၉.၁၀.၂၀၁၉

စဉ်	အမည်	ကျား/မ	ကော်မတီ	အဖွဲ့ဝင်/ခေါင်းဆောင်
၁	ဦးစော: ချမ်းဝေ	ကျား	ကျေးရွာစီမံကိန်း	ဥက္ကဋ္ဌ
၂	ဒေါ်စန္ဒာ	မ	"	ဥက္ကဋ္ဌ
၃	ဒေါ်ခင်မေ: မျိုး	မ	ဝယ်ယူရေး	ဥက္ကဋ္ဌ
၄	ဒေါ်ဌေးခင်အောင်	မ	"	ဖွဲ့စည်းရေး
၅	ဦးစော: သိ	ကျား	"	အဖွဲ့ဝင်
၆	ဒေါ်မာမာစော:	မ	"	အဖွဲ့ဝင်
၇	ဦးထက်ဝေ	ကျား	ပျက်စီးမှုဆိုင်ရာရေးရာ	ဥက္ကဋ္ဌ
၈	ဦးသစ်လွင်	ကျား	"	အဖွဲ့ဝင်
၉	ဒေါ်ဥမ္မာမင်း	မ	"	အဖွဲ့ဝင်
၁၀	ဒေါ်ခိုင်နုမယ်	မ	"	အဖွဲ့ဝင်
၁၁	ဦးစိုးခိုင်	ကျား	စာရင်းစစ်ဆေးရေး	ဥက္ကဋ္ဌ
၁၂	ဦးခိုင်ဝင်း	ကျား	"	အဖွဲ့ဝင်
၁၃	ဒေါ်မာမာစော:	မ	"	အဖွဲ့ဝင်
၁၄	ဒေါ်မာမာစော:	မ	"	အဖွဲ့ဝင်
၁၅	ဦးတင်ဌေး	ကျား	ဝေဖန်ကိစ္စ	ကိုယ်စားလှယ်
၁၆	ဒေါ်ခင်မေ: မျိုး	မ	"	ကိုယ်စားလှယ်
၁၇	ဦးသိန်းဝင်း	ကျား	ကျေးရွာစီမံကိန်းအဖွဲ့	အဖွဲ့ဝင်
၁၈	ဒေါ်မာမာစော:	မ	"	"
၁၉	ဒေါ်ခင်မေ: မျိုး	မ	ကျေးရွာစီမံကိန်းအဖွဲ့	ဝန်ထမ်း

# ကျေးရွာစီမံကိန်းအထောက်အကူပြု ကော်မတီဝင်များစာရင်း



# ၅။ ကျေးရွာအစည်းအဝေးမှတ်တမ်းများ

အစည်းအဝေးမှတ်တမ်း ( \_\_\_ / ၂၀၁၉ ) စက်ဝန်း - ၂

ကျေးရွာ	ကျေးရွာအုပ်စု	ရက်စွဲ - ၂၉ / ၁၀ / ၂၀၁၉
နေရာ	အချိန်	တက်ရောက်သူ
ဆိပ်ကမ်းရွာ	၁:၀၀ - ၂:၀၀	ကျား ( ၁၉ ) မ ( ၃၃ ) ပေါင်း ( ၅၂ )

၁။ အစည်းအဝေးရည်ရွယ်ချက်  
 မူဝါဒများကို ဖြေဆိုနိုင်ရန်၊ မိတ်ဆက် အစည်း အဝေး အုပ်စုမှတ်တမ်း နှင့် ဖွံ့ဖြိုးရေး အစီအစဉ်များကို ကော်မတီအဖွဲ့မှ ဆောင်ရွက်

၂။ ဆွေးနွေးချက်  
 မူဝါဒများကို ဖြေဆိုနိုင်ရန်၊ မိတ်ဆက် အစည်း အဝေး အုပ်စုမှတ်တမ်း နှင့် ဖွံ့ဖြိုးရေး အစီအစဉ်များကို ကော်မတီအဖွဲ့မှ ဆောင်ရွက် ခဲ့ပါသည်။  
 အုပ်စုမှတ်တမ်း နှင့် ဖွံ့ဖြိုးရေး အစီအစဉ်များကို ကော်မတီအဖွဲ့မှ ဆောင်ရွက် ခဲ့ပါသည်။  
 မူဝါဒများကို ဖြေဆိုနိုင်ရန်၊ မိတ်ဆက် အစည်း အဝေး အုပ်စုမှတ်တမ်း နှင့် ဖွံ့ဖြိုးရေး အစီအစဉ်များကို ကော်မတီအဖွဲ့မှ ဆောင်ရွက် ခဲ့ပါသည်။  
 မူဝါဒများကို ဖြေဆိုနိုင်ရန်၊ မိတ်ဆက် အစည်း အဝေး အုပ်စုမှတ်တမ်း နှင့် ဖွံ့ဖြိုးရေး အစီအစဉ်များကို ကော်မတီအဖွဲ့မှ ဆောင်ရွက် ခဲ့ပါသည်။  
 မူဝါဒများကို ဖြေဆိုနိုင်ရန်၊ မိတ်ဆက် အစည်း အဝေး အုပ်စုမှတ်တမ်း နှင့် ဖွံ့ဖြိုးရေး အစီအစဉ်များကို ကော်မတီအဖွဲ့မှ ဆောင်ရွက် ခဲ့ပါသည်။



၃။ ဆုံးဖြတ်ချက်

ခါနီးကား လုပ်ငန်း ပွဲများနှင့် ကျေးဇူးတော်အင်္ဂါများ ဟို  
မဲခွဲခြားဖြင့် ရွေးချယ် လေ့လာပါရအောင်။

မှတ်တမ်းတင်သူ

လက်မှတ်

အမည်

ရာထူး

*[Signature]*  
ဦးကျော်စွာ  
CF.



ကျေးရွာအစည်းအဝေးမှတ်တမ်းဓာတ်ပုံများ





# ၆။ ကဏ္ဍလိုက်ဦးစားပေးဖွံ့ဖြိုးရေးလုပ်ငန်းစဉ်များ

အထက်စာကြိုကျေးဇူး

ကဏ္ဍအလိုက်လုပ်ငန်းအနှစ်ချုပ်ဖော်ပြချက်

ကဏ္ဍ	စဉ်	လုပ်ငန်းအမျိုးအစား	အဆိုပြုသူ (အမှန်ခြစ်ရန်)			ခုနှစ်	ထောက်ပံ့မည် အဖွဲ့အစည်း (သို့) ဌာန	မှတ်ချက်
			ကျား	မ	ကျား+မ			
အခြေခံအဆောက်အအုံ (လမ်း/တံတား/ရေဓါတ် မီးလင်းရေး)	၁	ရွာတွင်းဖြတ်တန်းအဆောက်အအုံ			✓	၂၀၁၈	၂.၅၅	ပြင်ဆင်
	၂	ရွာတွင်းဖြတ်တန်းအဆောက်အအုံ			✓	၂၀၁၉		
	၃	ရွာတွင်းဖြတ်တန်းအဆောက်အအုံ			✓			
	၄	ရွာတွင်းဖြတ်တန်းအဆောက်အအုံ			✓			
အခြေခံအဆောက်အအုံ (လမ်း/တံတား/ရေဓါတ် မီးလင်းရေး)	၅	ရွာတွင်းဖြတ်တန်းအဆောက်အအုံ			✓			
	၆	ရွာတွင်းဖြတ်တန်းအဆောက်အအုံ			✓			
	၇	ရွာတွင်းဖြတ်တန်းအဆောက်အအုံ			✓			
အခြေခံအဆောက်အအုံ (လမ်း/တံတား/ရေဓါတ် မီးလင်းရေး)	၈	ရွာတွင်းဖြတ်တန်းအဆောက်အအုံ			✓			
	၉	ရွာတွင်းဖြတ်တန်းအဆောက်အအုံ			✓			
	၁၀	ရွာတွင်းဖြတ်တန်းအဆောက်အအုံ			✓			
အခြေခံအဆောက်အအုံ (လမ်း/တံတား/ရေဓါတ် မီးလင်းရေး)	၁၁	ရွာတွင်းဖြတ်တန်းအဆောက်အအုံ			✓			
	၁၂	ရွာတွင်းဖြတ်တန်းအဆောက်အအုံ			✓			
	၁၃	ရွာတွင်းဖြတ်တန်းအဆောက်အအုံ			✓			
အခြေခံအဆောက်အအုံ (လမ်း/တံတား/ရေဓါတ် မီးလင်းရေး)	၁၄	ရွာတွင်းဖြတ်တန်းအဆောက်အအုံ			✓			
	၁၅	ရွာတွင်းဖြတ်တန်းအဆောက်အအုံ			✓			
	၁၆	ရွာတွင်းဖြတ်တန်းအဆောက်အအုံ			✓			
အခြေခံအဆောက်အအုံ (လမ်း/တံတား/ရေဓါတ် မီးလင်းရေး)	၁၇	ရွာတွင်းဖြတ်တန်းအဆောက်အအုံ			✓			
	၁၈	ရွာတွင်းဖြတ်တန်းအဆောက်အအုံ			✓			
	၁၉	ရွာတွင်းဖြတ်တန်းအဆောက်အအုံ			✓			
အခြေခံအဆောက်အအုံ (လမ်း/တံတား/ရေဓါတ် မီးလင်းရေး)	၂၀	ရွာတွင်းဖြတ်တန်းအဆောက်အအုံ			✓			
	၂၁	ရွာတွင်းဖြတ်တန်းအဆောက်အအုံ			✓			
	၂၂	ရွာတွင်းဖြတ်တန်းအဆောက်အအုံ			✓			
အခြေခံအဆောက်အအုံ (လမ်း/တံတား/ရေဓါတ် မီးလင်းရေး)	၂၃	ရွာတွင်းဖြတ်တန်းအဆောက်အအုံ			✓			
	၂၄	ရွာတွင်းဖြတ်တန်းအဆောက်အအုံ			✓			
	၂၅	ရွာတွင်းဖြတ်တန်းအဆောက်အအုံ			✓			