

ပြည်ထောင်စုသမ္မတ မြန်မာနိုင်ငံတော်အစိုးရ
စိုက်ပျိုးရေး၊မွေးမြူရေးနှင့် ဆည်မြောင်းဝန်ကြီးဌာန
ကျေးလက်ဒေသဖွံ့ဖြိုးတိုးတက်ရေးဦးစီးဌာန



National Community Driven Development Project

လူထုဗဟိုပြုစီမံကိန်း

အင်္ဂပူမြို့နယ် ၊ ရောဂတ်တိုင်းဒေသကြီး

ကျေးရွာဖွံ့ဖြိုးရေးအစီအစဉ်



ဆုံကုန်းကျေးရွာအုပ်စု ၊ ဆုံကုန်းကျေးရွာ

၂၀၁၈-ခုနှစ်

မာတိကာ

အကြောင်းအရာ

စာမျက်နှာ

၁။ အင်္ဂုမြို့နယ် အခြေပြမြေပုံ..... ၂

၂။ ဆုံကုန်းကျေးရွာအုပ်စု အခြေပြမြေပုံ..... ၃

၃။ ဆုံကုန်းကျေးရွာအုပ်စုတွင်ပါဝင်သော ကျေးရွာများစာရင်း..... ၃

၄။ ကျေးရွာသမိုင်းကြောင်း နှင့် ကျေးရွာအခြေခံ အချက်အလက်များ

 ၄.၁။ ကျေးရွာသမိုင်းကြောင်း ၄

 ၄.၂။ ကျေးရွာတွင်းရှိအထောက်အပံ့ရရှိနိုင်သော အဆောက်အအုံများ၄

 ၄.၃။ ကျေးရွာသူ/သားများ၏ အဓိက စီးပွားရေးလုပ်ငန်းများ၄

 ၄.၄။ ကျေးရွာတွင်းအခြားသက်ဆိုင်သော သတင်းအချက်အလက်များ၄

၅။ လူထုပူးပေါင်းပါဝင်သော လူမှုဆန်းစစ်ခြင်းနှင့် အကဲဖြတ်ခြင်းလုပ်ငန်းစဉ် အကျဉ်းချုပ်ဇယား၅

၆။ ကျေးရွာဖွံ့ဖြိုးရေးအစီအစဉ်အတွက်အသုံးပြုသော PRA TOOL တစ်ခုချင်းစီ၏ သုံးသပ်ချက်များ

 ၆.၁။ ကျေးရွာလူမှုရေးနှင့် အရင်းအမြစ်ပြမြေပုံ (Social and Resource Map)၆-၇

 ၆.၂။ ရာသီခွင်ပြ-ပြက္ခဒိန် (Seasonal Calender)၈-၉

 ၆.၃။ ဥစ္စာနေကြွယ်ဝမှုအဆင့်သတ်မှတ်ခြင်း (Wealth Ranking).....၁၀-၁၁

 ၆.၄။ ကျား-မ ပင့်ကူအိမ်သုံးသပ်ခြင်း (Spider Diagram)၁၂-၁၃

 ၆.၅။ ပိုင်ဆိုင်မှုသုံးသပ်ခြင်း (Asset Mapping)၁၄-၁၅

 ၆.၆။ အဖွဲ့အစည်းချိတ်ဆက်မှုဇယား (Venn Diagram)၁၆-၁၇

၇။ ကော်မတီများရွေးချယ်ခြင်းနှင့်ကျေးရွာဖွံ့ဖြိုးရေးအစီအစဉ်ဆောင်ရွက်မှု မှတ်တမ်းခါတ်ပုံ၁၈-၂၀

၈။ ကျေးရွာကော်မတီဝင်များစာရင်း၂၁

၉။ ကျေးရွာအခြေခံအချက်အလက် ပုံစံ ၈-၁ (PC-1)၂၂-၂၄

၁၀။ စီမံကိန်းစက်ဝန်းအချိန်ဇယား ပုံစံ ၈-၂(PC-2)၂၅

၁၁။ ကျေးရွာဖွံ့ဖြိုးရေးဦးစားပေးအစီအစဉ် ပုံစံ ၈-၃ (PC-3)၂၆-၂၇

၁၂။ ကျေးရွာပထမအကြိမ် အစည်းအဝေးမှတ်တမ်း၂၈-၂၉

၁၃။ ကျေးရွာဒုတိယအကြိမ် အစည်းအဝေးမှတ်တမ်း၃၀-၃၂

၁၄။ ကဏ္ဍအလိုက်ဦးစားပေးဖွံ့ဖြိုးရေးလုပ်ငန်းစဉ်များ၃၃

၄။ ကျေးရွာသမိုင်းကြောင်း နှင့် ကျေးရွာအခြေခံအချက်အလက်များ

၄.၁။ ကျေးရွာသမိုင်းကြောင်း

ရွှေဥဒေါင်းကျေးရွာသည် ငဝန်မြစ်နှင့် နံကသူချောင်းကြားတွင်တည်ရှိပါသည်။
၁၃၁၀ခုနှစ်တွင်ရွာစတင်တည်ထောင်ခဲ့ပါသည်။ ရွှေဥဒေါင်းကျေးရွာဟုခေါ်ခြင်းမှာလည်းဆန်စက်၌ မွေးမြူ
ထားသောဒေါင်းငါးကောင်မှာထိုရွာသို့သွားရောက်နေရာမှရွှေဥဒေါင်းဟုခေါ်တွင်ခဲ့ပါသည်။

၄.၂။ ကျေးရွာတွင်းရှိအထောက်အပံ့ရရှိနိုင်သော အဆောက်အအုံများ

ကျေးရွာတွင်အထောက်အပံ့ရရှိနိုင်သောအဆောက်အအုံဟူ၍မရှိပါ။

၄.၃။ ကျေးရွာသူ/သားများ၏ အဓိကစီးပွားရေးလုပ်ငန်းများ

ကျေးရွာ၏အဓိကဝင်ငွေရလုပ်ငန်းသည်။စိုက်ပျိုးရေးလုပ်ငန်းများဖြစ်ပြီးမိုးရာသီတွင်
ငါးဖမ်းခြင်း လုပ်ငန်းအားလည်း အသင့်အတင့်လုပ်ကိုင်ကြသည်။

၄.၄။ ကျေးရွာတွင်းအခြားသက်ဆိုင်သော သတင်းအချက်အလက်များ

ရွှေဥဒေါင်းကျေးရွာတွင်ဂေါပကအဖွဲ့၊ကျေးရွာအုပ်ချုပ်ရေးအဖွဲ့၊အရန်မီးသတ်တပ်ဖွဲ့၊လူငယ်အဖွဲ့ ၊
ပရဟိတအဖွဲ့ နှင့်ကျောင်းကော်မတီအဖွဲ့များဖြင့်လည်းကျေးရွာဖွံ့ဖြိုးတိုးတက်ရေးလုပ်ငန်း များကိုဆောင်ရွက်လျက်ရှိ
ပါသည်။

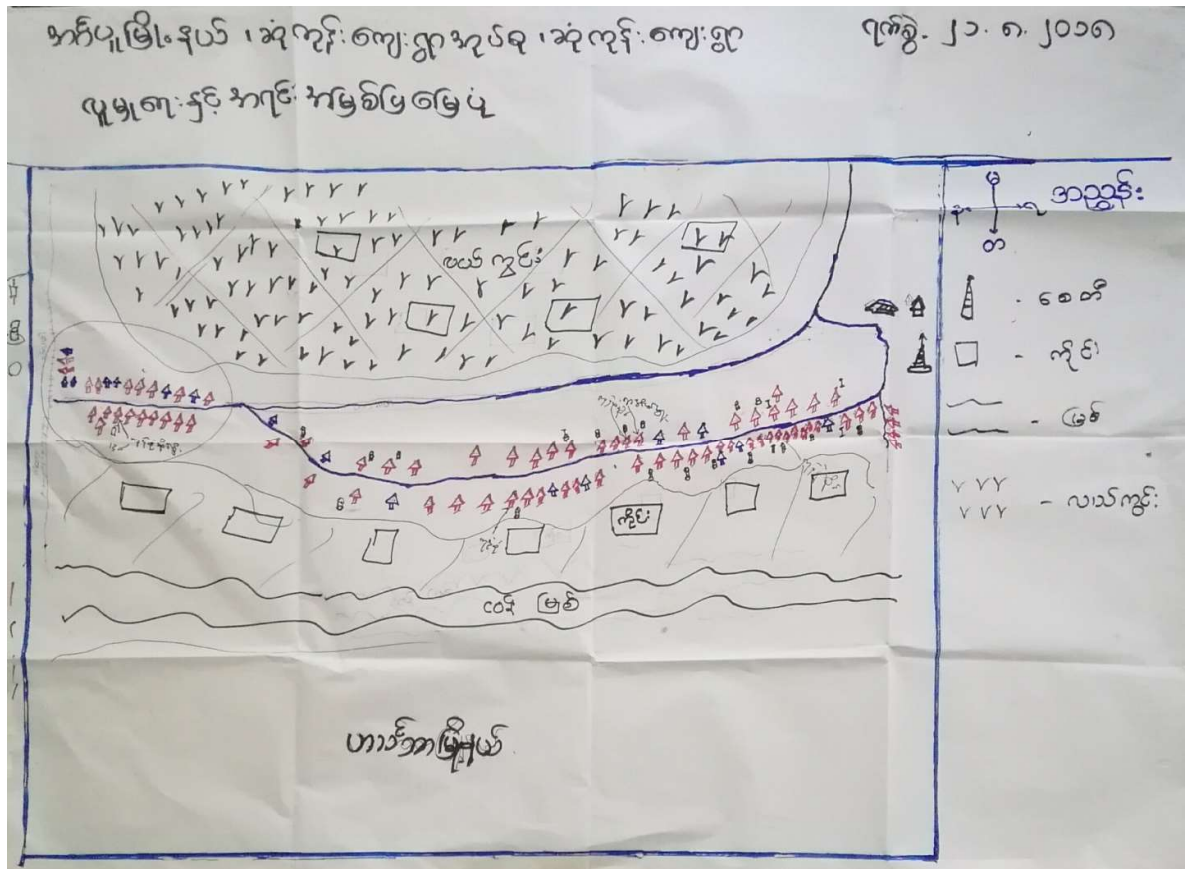
၅။ လူထုပူးပေါင်းပါဝင်သော လူမှုဆန်းစစ်ခြင်းနှင့် အကဲဖြတ်ခြင်းလုပ်ငန်းစဉ် အကျဉ်းချုပ်ဇယား

နေ့စွဲ	အသုံးပြုခဲ့သော PRA Tool များ	အစည်းအဝေးတွင် ပါဝင်ဆွေးနွေးသူများ			အဓိကဆွေးနွေးချက်များ
		ကျား	မ	ပေါင်း	
၂၂.၈.၂၀၁၈	လူမှုရေးနှင့် အရင်းအမြစ်ပြ မြေပုံ (Social & Recourse Map)	၁၅	၁၃	၂၈	ကျေးရွာအခြေခံအချက်အလက် များနှင့်အခြေခံအဆောက်အအုံများ၏ အသုံးဝင်မှုများအကြောင်းဆွေးနွေး
၂၂.၈.၂၀၁၈	ရာသီခွင်ပြ - ပြက္ခဒိန် (Seasonal Calendar)	၁၅	၁၃	၂၈	ကျေးရွာ၏စီးပွားရေး ၊ ကျန်းမာရေး ၊ လမ်းပန်းဆက်သွယ်ရေး ၊ စားဝတ်နေရေး နှင့် ပွဲတော်များအကြောင်းဆွေးနွေး
၂၂.၈.၂၀၁၈	ဥစ္စာနေကြွယ်ဝမှုအဆင့် (Wealth Ranking)	၁၅	၁၃	၂၈	ကျေးရွာတွင်းနေထိုင်သော အိမ်ထောင်စု များ၏ပိုင်ဆိုင်မှုများနှင့် အလုပ်အကိုင်များ အကြောင်းဆွေးနွေး
၂၂.၈.၂၀၁၈	ပင့်ကူအိမ်သုံးသပ်ခြင်း (Spider Diagram)	၁၀	၉	၁၉	အမျိုးသား/သမီးတို့၏ အခွင့်အရေးများ နှင့် အလုပ်အကိုင်များအကြောင်းဆွေးနွေး
၂၂.၈.၂၀၁၈	ပိုင်ဆိုင်မှုသုံးသပ်ခြင်း (Asset Mapping)	၁၀	၁၂	၂၂	အမျိုးသား/သမီးတို့၏ အခွင့်အလမ်းများ အရင်းအမြစ်များ ထိန်းချုပ်မှုပုံစံများ တူညီမှု မရှိခြင်းအားဆွေးနွေး
၂၂.၈.၂၀၁၈	အဖွဲ့အစည်းချိတ်ဆက်မှု (Veen Diagram)	၁၆	၁၇	၃၃	ကျေးရွာဒေသဆိုင်ရာဖွံ့ဖြိုးရေးလုပ်ငန်း များအတွက်ဦးဆောင်ဆောင်ရွက်နေ သောအဖွဲ့အစည်းများနှင့်မြို့နယ်အဆင့် အဖွဲ့အစည်းများ၏ချိတ်ဆက်မှုများ အားဆွေးနွေး

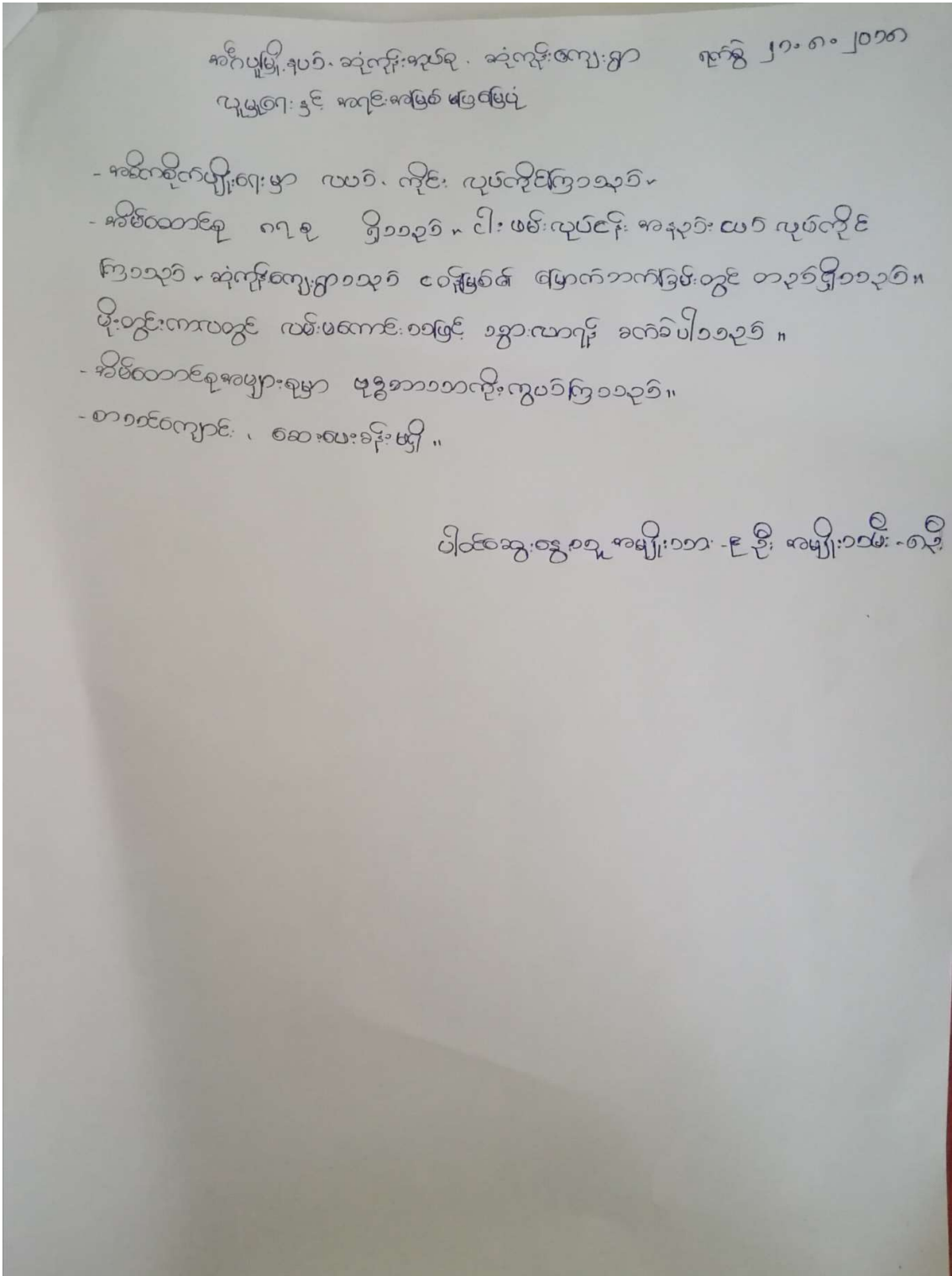
၆။ ကျေးရွာဖွံ့ဖြိုးရေးအစီအစဉ်အတွက်အသုံးပြုသော PRA TOOL တစ်ခုချင်းစီ၏ သုံးသပ်ချက်များ

၆.၁။ ကျေးရွာလူမှုရေးနှင့် အရင်းအမြစ်ပြမြေပုံ (Social and Resource Map)

အင်္ဂုလိပုံ၊ နယ်၊ ဆုံကုန်းအုပ်စု၊ ဆုံကုန်းကျေးရွာ



ကျေးရွာလူမှုရေးနှင့် အရင်းအမြစ်ပြုပြင်ဆေးကုရေးနှင့်ဆန်းစစ်ခြင်း



၆.၃။ ဥစ္စာနေကြွယ်ဝမှုအဆင့်သတ်မှတ်ခြင်း (Wealth Ranking)

အင်ပျို့နယ် ၊ ဆုံကုန်းအုပ်စု ၊ ဆုံကုန်းကျေးရွာ

လူထုမဟိပြုစီမံကိန်း

အင်ပျို့မြို့နယ် ၊ ဆုံကုန်းကျေးရွာအုပ်စု ၊ ဆုံကုန်းကျေးရွာ ရက်စွဲ - ၂၅.၈.၂၀၁၈

ဥစ္စာနေ ကြွယ်ဝမှုပြဇယား

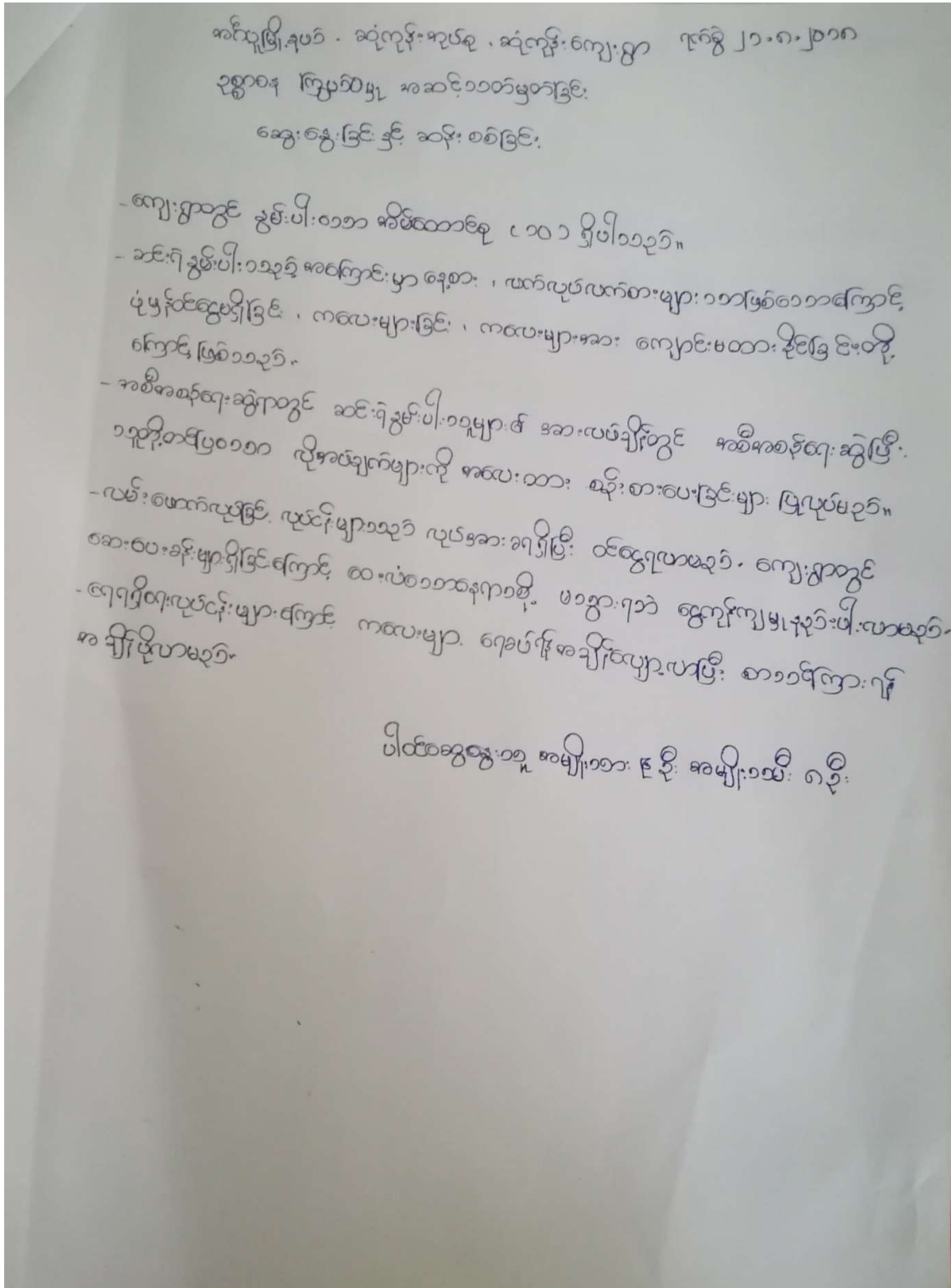
အမျိုးအစား	သတ်မှတ်ချက် / ညွှန်းကိန်းများ	အိမ်ထောင်စု	ရာခိုင်နှုန်း
ချင်း ၁၁၁	အိမ် / ဆွယ်ဖို့ ပျဉ်ထောင် / လယ် ၁၀-၅၀ - ကိုင်း ၈-၁၀၀ စတင် / နွယ်ခေါင်းစက် အုတ်နွေး / ရေစိုက်စက် ၂-၃	၂၂	၂၅.၂၉ %
အလယ် အလတ်	လယ် ၁၀-၅၀ အောက် ၊ အိမ် ၁-၂ ဖို့ ပျဉ်ထောင် ၊ ဆိပ်ကယ် ကုန် ချဲ့ရောင်း	၃၀	၃၄.၄၈ %
နွမ်းပါး	ရိုးခိုင် ၁-၂ ဖို့ ၊ စက်ကိတ် ၊ လက်မေး ၊ ဖြာကမေး	၂၅	၂၈.၇၄ %
အနွှေ နွမ်းပါး	ရိုးခိုင် သက်ကယ်ဖို့ ၊ ထုံးကာ ၊ အလယ်အကိုင် ဖြာဖို့	၂၀	၂၃.၄၉ %

စုစုပေါင်း - ၈၇ အိမ် ၁၀၀ %

ယောက် ယောက်

ဝါဝင်ဆွေးနွေးသူ - အမျိုးသား - ၆၅ ၊ အမျိုးသမီး - ၈၅

ဥစ္စာနေကြွယ်ဝမှုအဆင့်သတ်မှတ်ခြင်း၏ဆွေးနွေးခြင်းနှင့်ဆန်းစစ်ခြင်း



၆.၅။ ဝိုင်ဆိုင်မှုသုံးသပ်ခြင်း (Asset Mapping)

အင်အားပြည့်စုံမှု၊ ဆိုက်ကုန်းအုပ်စု၊ ဆိုက်ကုန်းကျေးရွာ

အင်အားပြည့်စုံမှု၊ ဆိုက်ကုန်းကျေးရွာအုပ်စု၊ ဆိုက်ကုန်းကျေးရွာ			လူထုမဝင်မြို့နယ်နယ်နိမိတ်		
အမျိုးအစား	အမျိုးအစား	အမျိုးအစား + အမျိုးအစား	အမျိုးအစား	အမျိုးအစား	အမျိုးအစား + အမျိုးအစား
ပျဉ်း	ကုန်စုံဆိုင်	ဗိုလ်	ပျဉ်း	ကုန်စုံဆိုင်	စာသင်ကျောင်း
ထွန်စက်	အင်အားပြည့်စုံ	ယံးအိ	ဗွား	အင်အားပြည့်စုံ	လယ်
ဇေယျ		လယ်	ထွန်စက်		ကိုင်စား
စာသင်ကျောင်း		ထွန်စက်	ဇေယျ		ဆိုင်ကယ်
စက်ရေတွင်း		အင်အား	ယံးအိ		လမ်း
		စက်အိ			စက်အိ
		ဆိုင်ကယ်			စက်ရေတွင်း
	ပါဝင်ဆွေးနွေးချက်			ပါဝင်ဆွေးနွေးချက်	
	အမျိုးအစား - ၁၆ ဦး			အမျိုးအစား - ၁၉ ဦး	
	အမျိုးအစား - ၁၈ ဦး			အမျိုးအစား - ၁၈ ဦး	

ပိုင်ဆိုင်မှုသုံးသပ်ခြင်း၏ဆွေးနွေးခြင်းနှင့်ဆန်းစစ်ခြင်း

၇၈၅ - ၂၀၀၈ - ၂၀၁၈

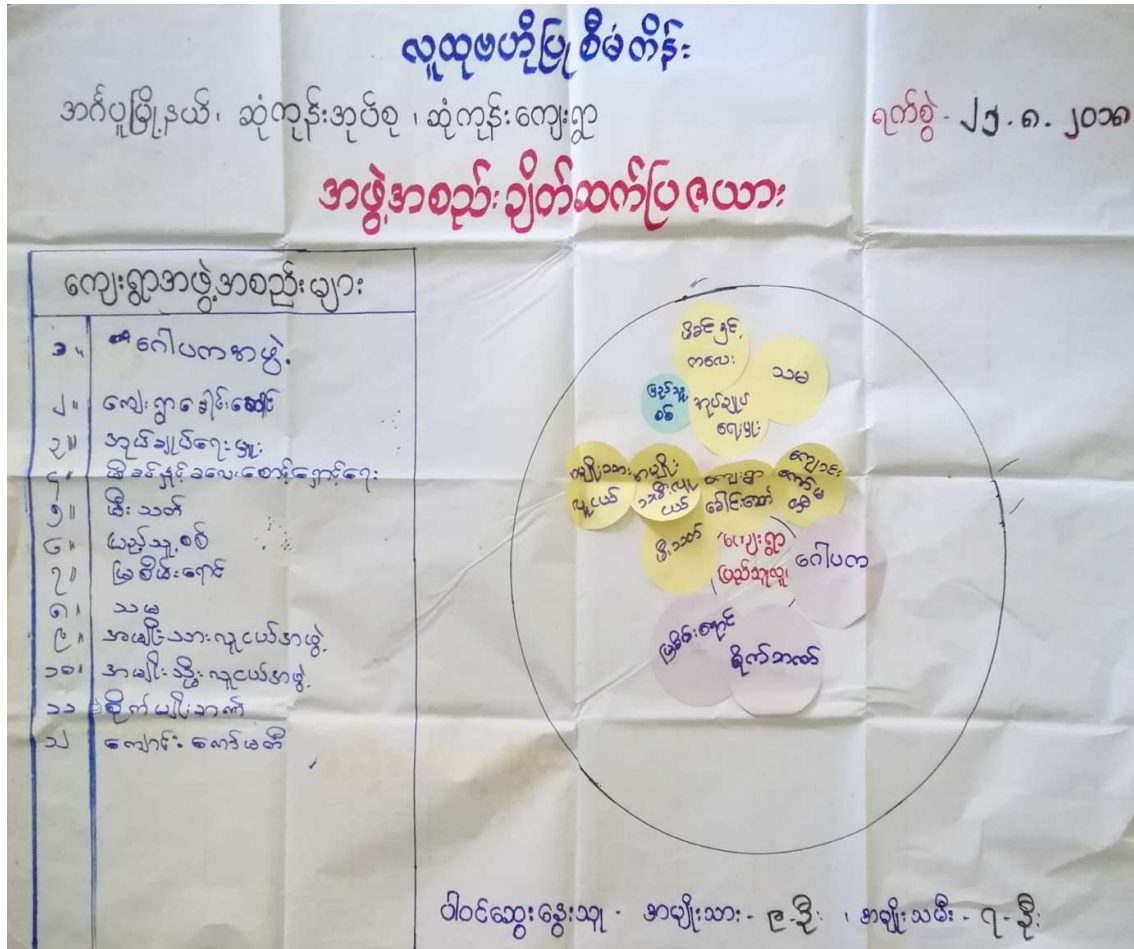
အင်ပျော်၊ ခုတ် . ဆုံကုန်း၊ ခုတ် . ဆုံကုန်း၊ ဝကျး ၅၀
 ပိုင်ဆိုင်မှု သုံးသပ်ခြင်း
 ဆွေးနွေးခြင်း နှင့် ဆန်းစစ်ခြင်း

- အင်ပျော်ဆက် . ကုန်စုံဆိုင်တို့ကို အမျိုးအစားများစွာ အသုံးပြုကြပြီး အမျိုးအစားများစွာ
 ဆိုက်ချုပ်ကြသည်။ ကုန်စုံဆိုင်ကို အမျိုးအစား . အမျိုးအစား နှစ်ဦးလုံးက ဆိုက်
 ချုပ်သည်။
- ဗုန်း . ဆိုင်ကပ် . ပါးစလောင်း . ကပ်ဆက် . ဇေယျာတို့ စာသတ်တို့ကို
 အမျိုးအစားနှင့် အမျိုးအစား နှစ်ဦးလုံးက အသုံးပြုကြသည်။ ဆိုက်ချုပ်မှုကို
 အမျိုးအစားများစွာ ပြုလုပ်ကြသည်။
- ငွေအိတ် . ငွေ . ဆွဲဆက် . ငွေ စာသတ်တို့ကို အမျိုးအစားများစွာ ပိုင်ဆိုင်ကြပြီး
 အမျိုးအစားများစွာ ဆိုက်ချုပ်ကြသည်။
- အမျိုးအစားများ၏ ဦးဆောင်မှုနှင့် ဆုံးဖြတ်ချက်ချနိုင်မှု အားလုံးသည် စာသတ်ကို
 ဆွဲပြုသည်။ ထို့ကြောင့် စိမ်းကုန်းတွင် အမျိုးအစားများ ပါဝင်လုပ်ကိုင်ကြပြီးဖြစ်
 အမျိုးအစားများ၏ ဦးဆောင်မှုကို မြင်တင်နိုင်မည် ဖြစ်သည်။

ပါဝင်ဆွေးနွေးမှု အမျိုးအစား ငါးဦး အမျိုးအစား - လေး

၆.၆။ အဖွဲ့အစည်းချိတ်ဆက်မှုဇယား (Venn Diagram)

အင်္ဂပူမြို့နယ် ၊ ဆုံကုန်းအုပ်စု ၊ ဆုံကုန်းကျေးရွာ



အဖွဲ့အစည်းချိတ်ဆက်မှုလမ်းညွှန်ရေးအစီအစဉ်နှင့်ဆန်းစစ်ခြင်း

အင်ပျံမြို့နယ်၊ ဆုံကုန်း၊ ဆုံကုန်းကျေးရွာအနီး ၂၀.၈-၂၀၁၈
 အဖွဲ့အစည်းချိတ်ဆက်မှုလမ်းညွှန်ရေးအစီအစဉ်နှင့်ဆန်းစစ်ခြင်း

အင်ပျံမြို့နယ်၊ ဆုံကုန်း၊ ဆုံကုန်းကျေးရွာအနီး ၂၀.၈-၂၀၁၈
 အဖွဲ့အစည်းချိတ်ဆက်မှုလမ်းညွှန်ရေးအစီအစဉ်နှင့်ဆန်းစစ်ခြင်း

အင်ပျံမြို့နယ်၊ ဆုံကုန်း၊ ဆုံကုန်းကျေးရွာအနီး ၂၀.၈-၂၀၁၈
 အဖွဲ့အစည်းချိတ်ဆက်မှုလမ်းညွှန်ရေးအစီအစဉ်နှင့်ဆန်းစစ်ခြင်း

အင်ပျံမြို့နယ်၊ ဆုံကုန်း၊ ဆုံကုန်းကျေးရွာအနီး ၂၀.၈-၂၀၁၈
 အဖွဲ့အစည်းချိတ်ဆက်မှုလမ်းညွှန်ရေးအစီအစဉ်နှင့်ဆန်းစစ်ခြင်း

၇။ ကော်မတီများရွေးချယ်ခြင်းနှင့်ကျေးရွာဖွံ့ဖြိုးရေးအစီအစဉ်ဆောင်ရွက်မှု မှတ်တမ်းဓာတ်ပုံ



SHOT ON MI 5X
MI DUAL CAMERA



SHOT ON MI 5X
MI DUAL CAMERA

၈။ ကျေးရွာကော်မတီဝင်များစာရင်း

ကျေးရွာစီမံကိန်းအထောက်အကူပြုကော်မတီ

စဉ်	အမည်	ကျား	မ	ရာထူး/တာဝန်
ကျေးရွာစီမံကိန်းအထောက်အကူပြုကော်မတီ				
၁။	ဦးမင်းမင်းဦး	✓		ဥက္ကဋ္ဌ
၂။	ဒေါ်တင်ဝင်း		✓	ဥက္ကဋ္ဌ
ဝယ်ယူရေးဆပ်ကော်မတီ				
၁။	ဦးအောင်မင်းသူ	✓		ခေါင်းဆောင်
၂။	ဒေါ်အေးမြတ်မွန်		✓	အဖွဲ့ဝင်
၃။	ဒေါ်ကြည်ကြည်သန်း		✓	အဖွဲ့ဝင်
ကျေးရွာငွေစာရင်းကိုင်				
၁။	ဦးသန်းနိုင်	✓		တာဝန်ခံ
စောင့်ကြည့်ကြီးကြပ်ရေးဆပ်ကော်မတီ				
၁။	ဒေါ်သိမ့်သိမ့်ဖြိုး		✓	ခေါင်းဆောင်
၂။	ဦးဆန်းဦး	✓		အဖွဲ့ဝင်
၃။	ဒေါ်ခင်မျိုးလွင်		✓	အဖွဲ့ဝင်
လည်ပတ်ပြုပြင်ထိန်းသိမ်းရေးဆပ်ကော်မတီ				
၁။	ဦးအောင်မြင့်	✓		ခေါင်းဆောင်
၂။	ဒေါ်နီနီခိုင်		✓	အဖွဲ့ဝင်
၃။	ဦးညိုမောင်	✓		အဖွဲ့ဝင်
အကြံပြုတိုင်ကြားရေးတာဝန်ခံ				
၁။	ဦးခင်လှိုင်	✓		တာဝန်ခံ
၂။	ဒေါ်သူဇာ		✓	တာဝန်ခံ
ကျေးရွာစေတနာ့ဝန်ထမ်း				
၁။	ဦးထွေးမြ	✓		အကူ
၂။	ဒေါ်ချိုသန်း		✓	အကူ

၉။ ကျေးရွာအခြေခံအချက်အလက် ပုံစံ ၈-၁ (PC-1)

ပုံစံ - ၁ - ၁ ကျေးရွာအခြေခံအချက်အလက်များ (Form PC 1)

လက်ညှန်ချက်၊ ကျေးရွာတစ်ရွာသို့ ပထမဆုံးမိတ်ဆက်ခရီး သွားရောက်သောအခါ လူထုစည်းရုံးရေးမှူးသည် ကျေးရွာ ခေါင်းဆောင်များအား ကျေးရွာအချက်အလက်များကို မေတ္တာရ ဝင်၍ တောင်းခံရသည်။ ၎င်းအချက်အလက်များကို စီမံကိန်း မိတ်ဆက်အစည်းဝေးမတိုင်မီတောင်းခံရမည်။ စီမံကိန်းမိတ်ဆက်အစည်းဝေးတွင် လူထုစည်းရုံးရေးမှူးသည် ၎င်းအချက်အလက် များအား စစ်ဆေးပြီး မှန်ကန်အောင်ပြုလုပ်ရမည်။ ပြီးနောက်တွင် လူထုစည်းရုံးရေးမှူးမှ သတင်းအချက်အလက်ထဲသို့ Tablets မှ တစ်ဆင့် ဖြည့်သွင်းရမည်။

ကျေးရွာခေါင်းဆောင် အမည်: **ဦးထွန်းလင်း** ကျေးရွာခေါင်းဆောင်၏ ဖုန်းနံပါတ်: **၀၅-၇၆၇၅၅၁၇ ၄၆** လူထုစည်းရုံးရေးမှူး၏ အမည်: **ဦးထိုက်ဝင်းကျော်**

မြည်နယ်၊ တိုင်းဒေသကြီး: မြို့နယ်: **ကန်ယု** ကျေးရွာအုပ်စု: **ဆုံကုန်း** ကျေးရွာ: **ဆုံကုန်းလေးရွာ**

က။ လူဦးရေ	လူမျိုးစု	အိမ်ထောင်စု အရေအတွက်	ကိုးကွယ်သည့်ဘာသာ	အိမ်ထောင်စု အရေအတွက်
လူမျိုးစု (၁) ဗမာ		၈၃	ဘာသာ (၁) ဗုဒ္ဓ	၈၃
လူမျိုးစု (၂) -----			ဘာသာ (၂) -----	
လူမျိုးစု (၃) -----			ဘာသာ (၃) -----	
လူမျိုးစုစရာ -----			ဘာသာစရာ -----	
အခြား:		အရေအတွက်		
မသန်စွမ်းသူများ:		၃ ဦး	၈၅ - ၁၂၄ - ၂	
သက်ကြီးရွယ်အိုများ (၆၅ နှစ် နှင့် အထက်)		၃၄ ဦး	၈၅ - ၁၆ - ၂၀ - ၁၈	
စစ်ဘေးရှောင်				

လူဦးရေ	အမျိုးသား (အရေအတွက်)	အမျိုးသမီး (အရေအတွက်)
လူမျိုးစု (၁) -----	၁၆၃	၁၆၄
လူမျိုးစု (၂) -----		
လူမျိုးစု (၃) -----		
အခြား:		
အိမ်ထောင်စုဦးစီး:	၉၄၃	၂၃၂၄

(ခ) အခြေခံအဆောက်အအုံ အသုံးအဆောင်များ

စာသင်ကျောင်း	အမှတ် ခြံမီ	ကျန်းမာရေး	အမှတ် ခြံမီ	ဘာသာရေး အဆောက် အအုံများ	အမှတ် ခြံမီ
မူကြိုကျောင်း	<input type="checkbox"/>	တိုက်နယ်ဆေးရုံ	<input checked="" type="checkbox"/>	ဝေတီ	<input checked="" type="checkbox"/>
မူလတန်းကျောင်း	<input checked="" type="checkbox"/>	ကျန်းမာရေးဌာန	<input type="checkbox"/>	ဘုန်းကြီးကျောင်း	<input checked="" type="checkbox"/>
မူလွန်ကျောင်း	<input type="checkbox"/>	ကျန်းမာရေးဌာနခွဲ	<input type="checkbox"/>	ဟိန္ဒူဘုရားကျောင်း	<input type="checkbox"/>
အလယ်တန်းကျောင်း	<input type="checkbox"/>	ဆေးပေးခန်း	<input type="checkbox"/>	ခရစ်ယာန်ကျောင်း	<input type="checkbox"/>
လယ်လွန်ကျောင်း	<input type="checkbox"/>	အခြား	<input type="checkbox"/>	ဗလီ	<input type="checkbox"/>
အထက်တန်းကျောင်း	<input type="checkbox"/>			အခြား	<input type="checkbox"/>
အခြား	<input type="checkbox"/>				
မှတ်ချက်		မှတ်ချက်		မှတ်ချက်	

(ဂ) ကျွမ်းကျင်သူများမှတ်တမ်း (ကျေးရွာတွင်နေထိုင်သော သို့မဟုတ် တခြားရွာမှလာရောက်သော ကျွမ်းကျင်သူများ)

(၁) စာသင်ကျောင်း			(၂) ကျန်းမာရေး			(၃) လက်မှုပညာရှင်		
	ရွာတွင်နေ ထိုင်သူ	အခြားရွာမှ လာသူ		ရွာတွင်နေ ထိုင်သူ	အခြား ရွာမှ လာသူ		ရွာတွင် နေထိုင်သူ	အခြားရွာ မှလာသူ
မူလတန်းပြဆရာ/မ	<input type="checkbox"/>	<input checked="" type="checkbox"/>	ဆရာဝန်	<input type="checkbox"/>	<input type="checkbox"/>	လက်သမား	<input checked="" type="checkbox"/>	<input type="checkbox"/>
အထက်တန်းပြဆရာ/မ	<input type="checkbox"/>	<input type="checkbox"/>	လက်ထောက် ကျန်းမာရေးမှူး	<input type="checkbox"/>	<input type="checkbox"/>	ဝန်းရံ	<input checked="" type="checkbox"/>	<input type="checkbox"/>
အလယ်တန်းပြဆရာ/မ	<input type="checkbox"/>	<input type="checkbox"/>	အမျိုးသမီးကျန်းမာရေး ဆရာမ	<input type="checkbox"/>	<input type="checkbox"/>	လျှပ်စစ်ကျွမ်းကျင် မီးသမား	<input type="checkbox"/>	<input type="checkbox"/>
မူကြိုဆရာ/မ	<input type="checkbox"/>	<input type="checkbox"/>	သားဖွားဆရာမ	<input type="checkbox"/>	<input type="checkbox"/>	ရေပိုက်သူလ်သူ	<input type="checkbox"/>	<input type="checkbox"/>
အခြား	<input type="checkbox"/>	<input type="checkbox"/>	ပြည်သူ့ကျန်းမာရေးလုပ်သား	<input type="checkbox"/>	<input type="checkbox"/>	စက်ပြင်ဆရာ	<input checked="" type="checkbox"/>	<input type="checkbox"/>
မှတ်ချက်			မှတ်ချက်			မှတ်ချက်		

(ဃ) ကျေးရွာသို့ ရောက်ရှိနိုင်သည့် လမ်းအခြေအနေ / ကျေးရွာတစ်ရွာသည် ၎င်း၏ ကျေးရွာအုပ်စုနှင့် ဆက်သွယ်ထားသော လမ်းအခြေအနေ (အောက်ပါတို့ကိုဖိုင်းပါ)

ကျောက်ကြမ်းလမ်း: ကတ္တရာလမ်း: ကွန်ကရစ်လမ်း: မော်တော်ဆိုင်ကယ်လမ်း:
 ကျောက်ခင်းလမ်း: မြေသားလမ်း: လူသွားလမ်း: အခြား: _____

(င) ကျေးရွာဖွံ့ဖြိုးမှုစီမံချက်

(၁) လူထုထပ်မြှုပ်ကိန်းမစတင်မှီ ဤကျေးရွာတွင်ကျေးရွာဖွံ့ဖြိုးမှု စီမံချက်ရှိခဲ့ပါသလား?

ရင်းပါ
 ရှိပါသည် /မရှိပါ/မသိပါ

(၂) ရှိခဲ့ပါလျှင် ဤစီမံချက်ကို မည်သည့် ဝန်ထုပ်ပြင်ဆင်ခဲ့ပါသနည်း?

နှစ် ၂၀၁၆ /မသိပါ

(၃) ဤစီမံချက်ကို မြို့နယ်မှအတည်ပြုခဲ့ပါသလား?

ပြုခဲ့ပါသည် /မပြုခဲ့ပါ /မသိပါ

မြတ်ဗျာ

(င) ခရီးအကွာအဝေး

- (၁) ဤကျေးရွာ၏ပတ်ဝန်းကျင်မှ ၎င်းကျေးရွာအုပ်စု၏ပတ်ဝန်းကျင်သို့ ခရီးပိုင်မည်မျှကွာဝေးသနည်း? မိုင်-----/မသိပါ
- (၂) ဤကျေးရွာမှ ၎င်းကျေးရွာအုပ်စုပတ်ဝန်းကျင်သို့ သွားလာရာတွင်ကြာမြင့်သည့်အချိန်

ခြောက်သွေ့ရာသီတွင်ကြာချိန်----- ထော်လာရီ/မော်တော်ဆိုင်ကယ်/ခြေလျင်/လာ/မော်တော်ဘုတ်/
အခြား-----
မိုးရာသီတွင်ကြာချိန်----- ထော်လာရီ/မော်တော်ဆိုင်ကယ်/ခြေလျင်/လာ/မော်တော်ဘုတ်/
အခြား-----

(ဆ) ပတ်ဝန်းကျင်ဆိုင်ရာ သဘာဝဘေးအန္တရာယ်
ဤကျေးရွာတွင် ရေကြီးခြင်းကဲ့သို့ သဘာဝဘေးအန္တရာယ်ကျရောက်ဖူးခြင်း ရှိပါသလား။
 မရှိပါ ရှိပါသည် ရှိလျှင်ဖော်ပြပါ။ ခဲဒဲခဲတစ်ခြေချက်၊ သစ်-

(ဇ) ကျေးရွာတွင် ခွဲစည်းထားသော အဖွဲ့အစည်းများ
လူထုပတ်ဝန်းကျင်ဆိုင်ရာ ဤကျေးရွာတွင် ကျေးရွာဖွံ့ဖြိုးရေးအတွက် အစိုးရ (သို့) ရွာသားများကိုယ်တိုင် (သို့) စီမံကိန်းတစ်ခုခုမှ
ခွဲစည်းထားသည့် အဖွဲ့အစည်းများရှိပါသလား။

- (၁) မြို့ပိတ်ချောင်း
- (၂) ဖိုလင်ကျေးရွာအုပ်စု

(ဈ) အထွေထွေအုပ်ချုပ်ရေး ဦးစီးဌာန (GAD) မှ မှတ်တမ်းတင်ထားခြင်း
ဤကျေးရွာသည် အထွေထွေအုပ်ချုပ်ရေး ဦးစီးဌာန (GAD) မှ မှတ်တမ်းတင်ထားမှု ရှိပါသလား။
 မရှိပါ ရှိပါသည်

ကျေးရွာခေါင်းဆောင် အမည် ဦးအုန်းလင်း
လက်မှတ် နေ. ၂၃.၈.၂၀၁၈

လူထုစည်းရုံးရေးမှူး အမည် ဦးထိုက်ခင်မောင်
လက်မှတ် နေ. ၂၃.၈.၂၀၁၈

၁၀။ စီမံကိန်းစက်ဝန်းအချိန်ဇယား ပုံစံ ၀-၂(PC-2)

ပုံစံ - ၀ - ၂ - စီမံကိန်းစက်ဝန်းအချိန်ဇယား (PC 2)

လမ်းညွှန်ချက်၊ သက်ဆိုင်ရာလူထုဝင်ရောက်မှု/လက်ထောက်နည်းပညာပေးမှုများ၊ စီမံကိန်းစက်ဝန်းအဆင့်တစ်ခုစီပြီးစီးတိုင်း ကျေးရွာနှင့် ကျေးရွာအုပ်စုအတွက် အကဲဖြတ်မှု ပြုလုပ်ရမည်။		စီမံကိန်းစက်ဝန်းအဆင့်တစ်ခုစီပြီးစီးတိုင်း ကျေးရွာနှင့် ကျေးရွာအုပ်စုအတွက်	
စည်းမျဉ်းစည်းကမ်း/ဝန်ထမ်း အမည်		ဒေါ်အောင်ဆန်းစုကြည်	
ခန့်.ရက်	၂၂.၀၈.၂၀၁၈	စက်ဝန်းအားအမှတ်ပြစ်ပါ	၂၈ စက်ဝန်း(၁) <input type="checkbox"/> စက်ဝန်း(၂) <input type="checkbox"/> စက်ဝန်း(၃) <input type="checkbox"/> စက်ဝန်း(၄) <input type="checkbox"/>
ပြည်နယ်/တိုင်း	ဧရာဝတီ	မြို့နယ်	ကန်ယု
ကျေးရွာအုပ်စု	နတ်ရိုး	ကျေးရွာ	နတ်ရိုး

စီမံကိန်းအဆင့်ရွက်ဖူးအဆင့်များ	ခန့်.ရက်		အစည်းအဝေးတွင်တက်ရောက်သူအရေအတွက်					
	တက်သည့် ခန့်.	ပြီးဆုံး သည့်နေ့	အမျိုးသား အရေအတွက်	အမျိုးသမီး အရေအတွက်	အိမ်ထောင်စု အရေအတွက်	လူမျိုးစုတက်ရောက်သူ အရေအတွက် နှင့် လူမျိုးစုအမည်	အိမ်ထောင်စု ပေါင်း	အိမ်ထောင်စု %
၁။ ကျေးရွာစီမံကိန်း မိတ်ဆက်အစည်းအဝေး	၂၂.၀၈.၂၀၁၈	၂၂.၀၉.၂၀၁၈	၄၀	၃၂	၇၇	၇၇	၅၈	၈၇
၂။ ကျေးရွာဖွံ့ဖြိုးရေး စီမံချက်ရေးဆွဲခြင်းအစည်းအဝေး	၂၃.၀၈.၂၀၁၈	၂၄.၀၉.၂၀၁၈	၃၀	၃၉	၆၉	၆၉	၆၈	၈၇
၃။ ကျေးရွာအုပ်စု လုပ်ငန်းဆုံးဖြတ်ချက်ချသည့် အစည်းအဝေး								
၄။ မြို့နယ်အဆင့် စီမံကိန်းရေးဆွဲရေး နှင့် အကောင်အထည်ဖော်ရေးကော်မတီ၏ စီမံကိန်း သုံးသပ်မှု အစည်းအဝေး			မလို	မလို	မလို	မလို		
၅။ မြို့နယ် စီမံကိန်းရေးဆွဲရေး နှင့် အကောင်အထည်ဖော်ရေး ကော်မတီ၏ဆုံးဖြတ်မှုကို ရွာသို့ အသိပေး အကြောင်းကြားသည့် အစည်းအဝေး								
၆။ စီမံကိန်းလုပ်ငန်းခွဲစီမံချက်ရေးဆွဲခြင်း အစည်းအဝေး								
၆.၁။ စီမံကိန်းလုပ်ငန်း အကောင်အထည်ဖော်ရေးအစီအစဉ် ရေးဆွဲခြင်း								

၁၁။ ကျေးရွာဖွံ့ဖြိုးရေးဦးစားပေးအစီအစဉ် ပုံစံ ၀-၃ (PC-3)

ပုံစံ - ၀ - ၃ ကျေးရွာဖွံ့ဖြိုးရေး ဦးစားပေးအစီအစဉ် (Form PC 3)

လမ်းညွှန်ချက်၊ အဆင့်(၃) ကျေးရွာဖွံ့ဖြိုးမှုမှန်းချက်အစည်းအဝေး ပြီးဆုံးသောအခါ ကျေးရွာစီမံကိန်း အထောက်အကူပြု
ကော်မတီသည် လူထုစည်းရုံးရေးမှူးအကူအညီဖြင့် ဤပုံစံကိုဖြည့်စုံအောင် ဖြည့်သွင်းရမည်။

လူထုစည်းရုံးရေးမှူး/ဝန်ထမ်း အမည် **ဦးစိုက်စင်အောင်**

နေ့စွဲ **2018.08.20** စက်ဝန်းအား အမှတ်ခြစ်ပါ (✓) စက်ဝန်း(၁)
 စက်ဝန်း(၂) စက်ဝန်း(၃) စက်ဝန်း(၄)

ပြည်နယ်/တိုင်း **ဧရာဝတီ** ကနဏ္ဍ **မြန်မာ** ကျေးရွာအုပ်စု **စုံစဉ်** ကျေးရွာ **စုံစဉ်**

က။ အခက်အခဲအတားအဆီးများအားဆွေးနွေးခြင်း - ယခုလက်ရှိအခြေအနေတွင် ဤကျေးရွာဖွံ့ဖြိုးတိုးတက်ရေးအတွက်
အဓိက အခက်အခဲအတားအဆီးများသည် မည်သည့်များဖြစ်ပါသနည်း။ (အမျိုးသား/သမီး အနည်းဆုံးအခက်အခဲ ၅ ခုစီဖော်ပြပါ)

အမျိုးသား အဖွဲ့မှ တင်ပြသောအခက်အခဲအတားအဆီးများ	အမျိုးသမီး အဖွဲ့မှ တင်ပြသောအခက်အခဲအတားအဆီးများ
၀ လမ်းမကောင်း၊ သန့်စင်ရေး အခက်အခဲ	၀ မြေအလွတ်အလှူအခက်အခဲ
၂ လူမှုစီးပွား ဖွံ့ဖြိုးမှု အခက်အခဲ	၂ ရေရရှိရေး အခက်အခဲ
၃ ဆရာမမလုံအောင် ပါဝင် ပညာရေး တိုးတက်ရေး	၃ ဆရာမမလုံအောင် ပါဝင် ပညာရေး တိုးတက်ရေး
၄ စာကြည့်တိုက် ရရှိခြင်း မဟုတ်သေးခြင်း	၄ မြေအလွတ်အလှူ အခက်အခဲ
၅ ကားကမ်း တူးဖော်ခြင်း အခက်အခဲ	၅ စားနပ်ရိက္ခာ အခက်အခဲ

၆ ရေကောင်း ရေသန့် ရရှိရေး အခက်အခဲ၊ ၇ မြေအလွတ်အလှူ အခက်အခဲ၊ ၈ စာကြည့်တိုက် ရရှိခြင်း မဟုတ်သေးခြင်း၊ ၉ ကားကမ်း တူးဖော်ခြင်း အခက်အခဲ


က။ လူထုစီမံကိန်း၏ လက်ညှိုးထိုး (၄) နှစ်အတွက် အကျိုးပင်သော ဦးစားပေး ဖွံ့ဖြိုးတိုးတက်မှု လုပ်ငန်း အစီအစဉ်များအားဖော်ပြပါ။

အဆင့်	ကျေးရွာအတွက် ဦးစားပေး ဖွံ့ဖြိုးတိုးတက်မှု လုပ်ငန်းစဉ်များ	အဆိုပြုသူ (အမျိုးသားများ/ အမျိုးသမီးများ/ အမျိုးသမီး)	ခန့်မှန်းကုန်ကျ ဝရိတ်	အကျိုးခံစားခွင့်ရှိသူ ခန့်မှန်းခြေ အရေအတွက်
၀	လမ်းမကောင်းရေး လုပ်ငန်း	၈ + ၆	24500000	217
၂	ရေကောင်း ရေသန့် ရရှိရေး	၈ + ၆	3500000	217
၃	ဆရာမမလုံအောင် ပါဝင် ပညာရေး	၈ + ၆	8000000	217
၄	စာကြည့်တိုက်	၈ + ၆	12000000	217

ယ။ လူထုစီမံကိန်း၏ လာမည့် (၄) နှစ်အတွက် အကျိုးမဝင်သော ဦးစားပေး ဖွံ့ဖြိုးတိုးတက်မှု လုပ်ငန်း အစီအစဉ်များအားဖော်ပြပါ။

အဆင့်	ကျေးရွာအတွက် ဦးစားပေး ဖွံ့ဖြိုး တိုးတက်မှု လုပ်ငန်းစဉ်များ	အဆိုပြုသူ (အမျိုးသားများ/ အမျိုးသမီးများ/အမျိုးသား+ အမျိုးသမီး)	အခန်းကဏ္ဍ
၁	ဆရာမ လိုက်နာသည်။	က + ဝ	အခြား
၂	အမှုထမ်း ဆရာမ	၆	အခြား
၃			
၄			
၅			

ခေါင်းဆောင်၊ ကျေးရွာစီမံကိန်းအထောက်အကူပြုကော်မတီမှ အတည်ပြုသည်။

အမည် ဒေါ်အေးအေး လက်မှတ်  ရက်စွဲ ၀၅.၀၁.၂၀၁၈

ဆိုရာက တက်ရောက်လာသူများမှာ များပေါ့ပဲ ပါဝင်၍ ကျွန်ုပ်တို့၏
 ဇာတ်ကားများ၊ ရုပ်ရှင်များ၊ ဖွဲ့ဆိုရေးရာများကို လေ့လာဆန်းစစ်
 ကြည့်ရှုကြပါမည်။ ရှေးဟောင်းပစ္စည်းများကို စောင့်ရှောက်
 ထိန်းသိမ်းပေးရန်အတွက် အရေးကြီးပါသည်။ နေရာအနှံ့အပြား
 မှာရှိသော ရေအား စုဆောင်းသုံးစွဲနိုင်စေရန်အတွက် ရေအိုး
 တွင် ရေကို စုဆောင်းပေးရန်အတွက် အရေးကြီးပါသည်။

ကျေးဇူးတင်စွာ ဆက်လက်၍ အကျိုးအမြတ်အရှိရှိ
 ကျွန်ုပ်တို့၏ အဖွဲ့အစည်းများကို အားပေးပံ့ပိုးပေးရန်အတွက်
 အရေးကြီးပါသည်။ ဆိုရာက ကျေးဇူးတင်စွာ အားပေးပံ့ပိုးပေးရန်
 အတွက် အကျိုးအမြတ်အရှိရှိ စီမံကိန်းများကို အားပေးပံ့ပိုးပေးရန်
 အရေးကြီးပါသည်။ နေရာအနှံ့အပြား မှာရှိသော ရေအား
 စုဆောင်းသုံးစွဲနိုင်စေရန်အတွက် ရေအိုး တွင် ရေကို
 စုဆောင်းပေးရန်အတွက် အရေးကြီးပါသည်။

အကျိုးအမြတ်အရှိရှိ စီမံကိန်းများကို အားပေးပံ့ပိုးပေးရန်
 အရေးကြီးပါသည်။

ရက်စွဲ - - - - -
 အမည် - - - - -
 ကျေးဇူးတင်စွာ

၁၄။ ကဏ္ဍအလိုက် ဦးစားပေးလုပ်ငန်းချုပ်ဖွဲ့ခြင်းရေးလုပ်ငန်းစဉ်များ

အုပ်စု - ဆုံလွန်း
ကျေးရွာ - ဆုံလွန်း

ကဏ္ဍအလိုက် ဦးစားပေးလုပ်ငန်းချုပ်ဖွဲ့ခြင်း

ကဏ္ဍ	ဦးစားပေးအဆင့်	လုပ်ငန်းအမျိုးအစား	အဆိုပြုသူ (အမှန်ခြစ်ရန်)			ရက်စွဲ	ထောက်ပံ့မည့်အဖွဲ့အစည်း (သို့) ဌာန	မှတ်ချက်
			ကျား	မ	ကျား+မ			
အခြေခံအဆောက်အအုံကဏ္ဍ (လမ်း/တံတား/ရေပိုက်/ရေခဲလှေ စခန်း)	၁	ကျွန်ုပ်တို့၏ လမ်း			✓			
	၂	ကျွန်ုပ်တို့၏ ရေပိုက်			✓			
	၃	ကျွန်ုပ်တို့၏ ရေခဲလှေ			✓			
	၄							
	၅							
လူမှု ဖွဲ့စည်းကဏ္ဍ (ပညာရေး/ ကျန်းမာရေး နှင့် ဆိုင်ရာအဆောက်အအုံများနှင့် အခြား လိုအပ်ချက်များ)	၁	စာတန်းတိုက်			✓			
	၂	ကျန်းမာရေး ဝေးကွာခြင်း	✓					
	၃	ကျန်းမာရေး ဝေးကွာခြင်း			✓			
	၄	ကျန်းမာရေး ဝေးကွာခြင်း		✓				
	၅							
သက်မွေးဝမ်းကျောင်းကဏ္ဍ (စိုက်ပျိုးရေး/ မွေးမြူရေး နှင့် ဆိုင် ရာ အဆောက်အအုံများ နှင့် အခြား လိုအပ်ချက်များ)	၁							
	၂							
	၃							
	၄							
	၅							
သဘာဝဘေးအန္တရာယ် လျော့ပါးရေး ကဏ္ဍ	၁							
	၂							
	၃							
	၄							
	၅							
အခြားကဏ္ဍ (ဌာနဆိုင်ရာများသို့ လှူဒါန်း နိုင်ခြင်း နှင့် အကောင်အထည် ဖော်ဆောင်ခြင်းပေးနိုင်ခြင်းမရှိ သော လုပ်ငန်းများ)	၁							
	၂							
	၃							
	၄							
	၅							

