

ပြည်ထောင်စုသမ္မတ မြန်မာနိုင်ငံတော်အစိုးရ  
စိုက်ပျိုးရေး၊ မွေးမြူရေးနှင့် ဆည်မြောင်းဝန်ကြီးဌာန  
(ကျေးလက်ဒေသဖွံ့ဖြိုးတိုးတက်ရေးဦးစီးဌာန)



လူထုဗဟိုပြုစီမံကိန်း၊ ဒီးမော့ဆိုမြို့နယ်  
National Community Driven Development Project  
NCDDP

# ကျေးရွာဖွံ့ဖြိုးရေးအစီအစဉ်



စီဆောင်ကျေးရွာ၊ဒေါရောက်ရူကျေးရွာအုပ်စု

ဒီးမော့ဆိုမြို့နယ်

၂၀၁၈ ခုနှစ်

# ကျေးရွာဖွံ့ဖြိုးရေးအစီအစဉ်

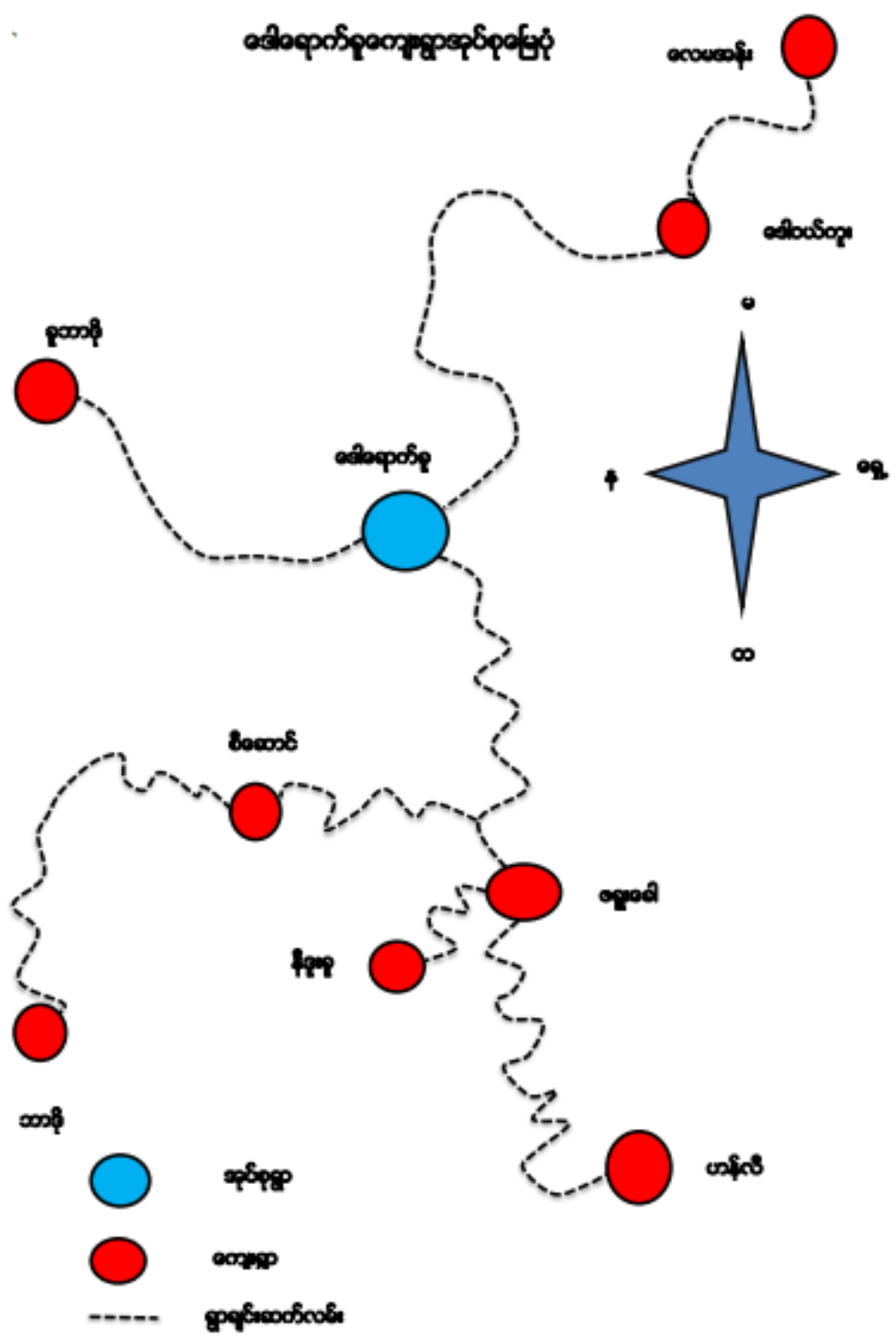
## စီဆောင်ကျေးရွာဒေါ်ရောက်ခူကျေးရွာအုပ်စု

### မာတိကာ

ဒီးမော့ဆိုမြို့နယ် အခြေပြမြေပုံ .....	1
ဒေါ်ရောက်ခူကျေးရွာအုပ်စု မြေပုံ .....	2
ဒေါ်ရောက်ခူကျေးရွာအုပ်စု တွင်ပါဝင်သောကျေးရွာများစာရင်း .....	3
ကျေးရွာလူမှုရေးအရင်းနှင့်အမြစ်ပြမြေပုံ .....	4
လူမှုရေးနှင့် အရင်အမြစ်ပြမြေပုံ သုံးသပ်ချက် .....	5
ကျေးရွာသမိုင်းအကျဉ်းချုပ် .....	6
ဥစ္စာဓန ကြွယ်ဝမှု အဆင့်သတ်မှတ်ခြင်း .....	7
ဥစ္စာဓနကြွယ်ဝမှုအဆင့်သတ်မှတ်ခြင်း သုံးသပ်ချက် .....	8
ကျား/မ ပင့်ကူအိမ် .....	9
ကျား/မ ပင့်ကူအိမ် သုံးသပ်ချက် .....	10
အဖွဲ့အစည်းချိတ်ဆက်မှုပြ မြေပုံ .....	11
အဖွဲ့အစည်းချိတ်ဆက်မှုပြမြေပုံ သုံးသပ်ချက် .....	12
ရာသီခွင်ပြ ပြက္ခဒိန် .....	13
ရာသီခွင်ပြ ပြက္ခဒိန်သုံးသပ်ချက် .....	14
ကျေးရွာစီမံကိန်းအထောက်အကူပြုကော်မတီဝင်များ စာရင်း/ဓာတ်ပုံ .....	16
ကျေးရွာဖွံ့ဖြိုးရေးအစီအစဉ်ဆောင်ရွက်မှု မှတ်တမ်းဓာတ်ပုံများ .....	17
ပုံစံ - ၁။ ကျေးရွာ အခြေခံအချက်အလက်များ (PC-1) .....	18
ပုံစံ - ၂။ စီမံကိန်းစက်ဝန်း အချိန်ဇယား (PC-2) .....	21
ပုံစံ - ၃။ ကျေးရွာဖွံ့ဖြိုးရေးဦးစားပေးအစီအစဉ် (PC-3) .....	23
ကျေးရွာအစည်းအဝေးမှတ်တမ်းများ .....	25
လူထုပူးပေါင်းပါဝင်သော လူမှုဆန်းစစ်/အကဲဖြတ်ခြင်း လုပ်ငန်းစဉ်အကျဉ်းချုပ် .....	27

# ဒေါရောက်ခူကျေးရွာအုပ်စုမြေပုံ

ကျေးရွာဖွံ့ဖြိုးရေးအစီအစဉ်  
စီဆောင်ကျေးရွာဒေါရောက်ခူကျေးရွာအုပ်စု



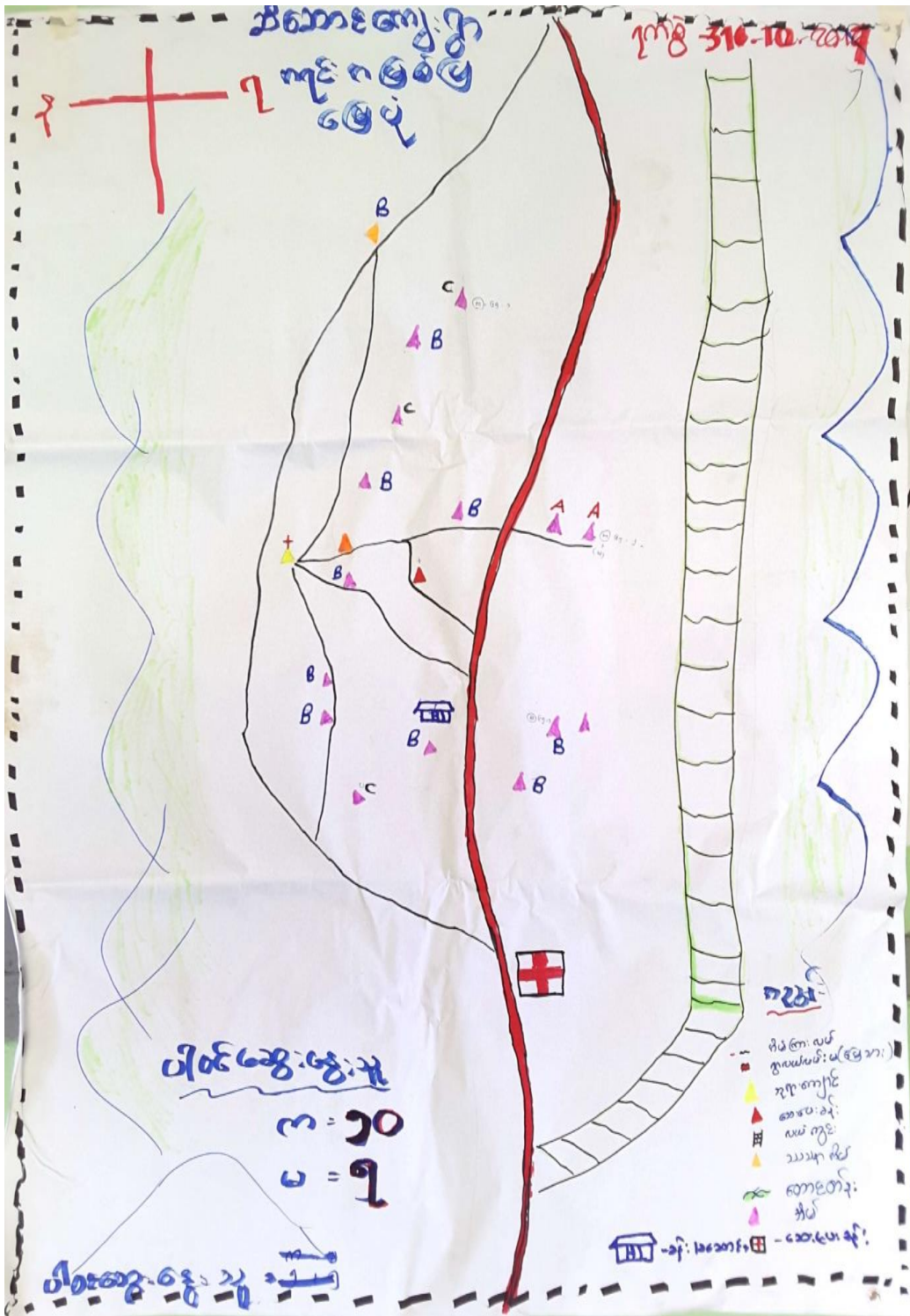
ဒေါ်ရောက်ခူကျေးရွာအုပ်စု တွင်ပါဝင်သောကျေးရွာများစာရင်း

စဉ်	ကျေးရွာအမည်	အိမ်ခြေ	လူဦးရေ		
			ကျား	မ	ပေါင်း
၁	ဒေါ်ရောက်ခူတောင်	၁၅၈	၄၉၅	၄၉၈	၉၉၃
၂	ဒေါ်ရောက်ခူမြောက်	၉၅	၃၀၁	၃၁၀	၆၁၁
၃	လေမအန်းခူ	၅၄	၁၅၂	၁၅၈	၂၁၀
၄	ဒေါဝယ်ကူး	၄၈	၁၃၅	၁၄၈	၂၈၃
၅	ဖရူးခေါ	၃၅	၈၄	၁၀၂	၁၈၆
၆	နီဒူးခူ	၁၃	၃၂	၄၉	၈၁
၇	ခူးဘာဒို	၄၄	၁၄၅	၁၂၃	၂၆၈
၈	ဟန်လီ	၅၈	၁၃၇	၁၄၅	၂၈၂
၉	စီဆောင်	၁၆	၃၄	၃၆	၇၀
၁၀	ဘာဒို	၁၁	၄၅	၃၃	၇၈
စုစုပေါင်း		၅၃၂	၁၅၆၀	၁၆၀၂	၃၁၆၂

ကျေးရွာလူမှုရေးအရင်းနှင့်အမြစ်ပြမြေပုံ

စီဆောင်ကျေးရွာဒေါ်ရောက်ခူကျေးရွာအုပ်စု

ကျေးရွာဖွံ့ဖြိုးရေးအစီအစဉ်



ပါဝင်ဆွေးနွေးသူ - ကျား (၁၀) + မ (၇) = (၁၇) ဦး



လူမှုရေးနှင့် အရင်အမြစ်ပြုမြေပုံ သုံးသပ်ချက်

ဒေါ်ရောက်ခူကျေးရွာအုပ်စုတွင်ပါဝင်သော စီဆောင်ကျေးရွာသည်အိမ်ခြေစုစုပေါင်း (၁၆)အိမ်ရှိသည်။ လူဦးရေအနေဖြင့် အမျိုးသား (၃၄)ဦးနှင့် အမျိုးသမီး (၃၆)ဦးရှိပြီး စုစုပေါင်း (၇၀) ဦးရှိသည်။စီဆောင်ကျေးရွာရှိကျေးရွာလူထုများသည်ကယောလူမျိုးများဖြစ်ကြပြီးခရစ်ယာန်ဘာသာကို ကိုးကွယ်ယုံကြည်သူများဝင်များ ဖြစ်ကြသည်။

ကျေးရွာတွင်းမြေပုံကြည့်ခြင်းအားဖြင့် လူမှုအရင်းအမြစ်ဖြစ်သော ဘုရားရှိခိုးကျောင်း၊ ကျေးလက်ကျန်းမာရေးဌာန၊ကျေးရွာ၏ကိုယ်ထူကိုယ်ထမူလတန်းကျောင်းတို့ရှိသည်။ဒုတိယနှစ်စက်ဝန်းတွင်လူထုဗဟိုပြုစီမံကိန်းမှကျေးရွာလူထုနှင့် ပူးပေါင်းပြီးအကောင်အထည်ဖော်ခဲ့သောကျေးရွာခန်းမဆောင်ရှိသည်။ကျေးရွာသည်ရွာငယ်လေးဖြစ်သည်။အတွက်ရွာကြားလမ်းများမှာမြေသားလမ်းများသာဖြစ်သည်။မိုးရာသီတွင်လမ်းပန်းဆက်သွယ်ရေးအလွန်ခက်ခဲမှုရှိသည်။

တောင်တန်းဒေသ ဖြစ်သည်။အတွက် ကျေးရွာပတ်လည်တွင် သစ်တောတောင်တန်းများဝန်းရံထားသည်။ ကျေးရွာတွင် ရေနှင့် ပတ်သက်ပြီး ကျေးရွာအနောက်ဘက်တွင် စိမ်းစမ်းရေထွက်ပေါက်ရှိသည်။ကျေးရွာအရှေ့ဘက်တွင် လယ်ယာများရှိသည်။

လယ်ယာစိုက်ပျိုးရေးလုပ်ငန်းကို အဓိက လုပ်ကိုင်ကြပြီး အဓိကစိုက်ပျိုး သီးနှံမှာ ဆန်စပါးဖြစ်သည်။တောင်ယာလုပ်ငန်းများလည်း လုပ်ကိုင်ကြသည်။ တောင်ယာတွင်အဓိက သခွား၊ဖရုံ၊ဘူးသီး စသည်တို့ကို တပိုင်တနိုင်စိုက်ပျိုးကြသည်။

ပါဝင်ဆွေးနွေးသူ ကျား ( ၉ )၊မ ( ၇ )      ပံ့ပိုးကူညီသူ ဦးကျော်စမိုင်းယာ

စီဆောင်ကျေးရွာဒေါ်ရောက်ခူကျေးရွာအုပ်စု  
ကျေးရွာဖွံ့ဖြိုးရေးအစီအစဉ်

### ကျေးရွာသမိုင်းအကျဉ်းချုပ်

စီဆောင်ကျေးရွာသည်ဒီးမော့ဆိုမြို့နယ်၊ဒေါ်ရောက်ခူကျေးရွာအုပ်စုတွင်တည်းရှိသော ကျေးရွာတစ်ရွာဖြစ်ပါသည်။ကယောလူမျိုးများဖြစ်ပြီးခရစ်ယာန်ဘာသာကိုကိုးကွယ်ယုံကြည်သောသူ များဖြစ်ကြသည်။

လွန်ခဲ့သောနှစ်ပေါင်း (၂၀၀) ကျော်ခန့်ကအိမ်ခြေ (၂၀)ဖြင့် ကျေးရွာကိုစတင်တည်ထောင်ခဲ့သည်။ ၁၈၈၀ ခုနှစ်တွင်အိမ်ခြေ (၂၀၀)အထိရိလာခဲ့သည်။ ထိုအချိန်တွင် KNU နှင့် ဖဆဖလ တို့အရေးအခင်းဖြစ်ပွား၍ ဘာသာရေးစစ်ပွဲလည်းဖြစ်ပွားခဲ့သည်။ ထိုသို့စစ်ပွဲဖြစ်ပွားခဲ့ရာ အိမ်ခြေအများစုသည် ဖားဆောင်းမြို့နယ် ခဲမဖြူကော်ရွာသို့လည်းကောင်း၊ ဒီးမော့ဆိုဒြိုနယ် စီလင်းကျေးရွာသို့လည်းကောင်း ပြောင်းရွှေ့နေထိုင်ခဲ့ကြသည်။

၁၉၉၂ ခုနှစ် နဝတ စစ်အစိုးရအုပ်ချုပ်သောကာလတွင် ဒီးမော့ဆိုမြို့သို့ ခေတ္တပြောင်းရွှေ့နေထိုင်ခဲ့ပြီးမိမိကျေးရွာသို့ပြန်လည်အခြေချနေထိုင်ခဲ့ကြရာအိမ်ခြေ(၂၀)သာကျန် ရှိခဲ့သည်။

လက်ရှိအချိန်တွင် အိမ်ခြေ(၁၆)အိမ်နှင့် လူဦးရေ မှာ ကျား(၃၄ ) နှင့် မ (၃၆)ဦး ရှိကြသည်။

ပါဝင်သူ -ကျား(၃) ၊ မ( ၂)

ဥစ္စာဓန ကြွယ်ဝမှု အဆင့်သတ်မှတ်ခြင်း

ကျေးရွာအုပ်စု ကျေးရွာ	ဥစ္စာ ဓနကြွယ်ဝမှုပြုစုထား	ခုနှစ်၊ ၂၀၁၀-၂၀၁၇ ပါဝင်ဆွေးနွေးသူ ကျား (၁၀)၊ မ (၇)
စဉ်	ဝိသတ်မှတ်ချက်	အိမ်ထောင်စု ရာခိုင်နှုန်း
A.	အိမ်ပျဉ်တောင်၊ လက်၅၀၀၊ နွား၊ ၂၊ ကောင်စာထက် တစ်စုံတစ်ခု၊ ၂၀၀၊ အထက်၊ စားစား၊ ၄၊ ၂၀၀၊ လက်ထက် အိမ်ထောင်စု၊ ၄၊ ၂၀၀၊ လက်ထက်၊ ၅၀၀၊ ၅၀၀၊ ၅၀၀	၂ ၁၃%
B.	အိမ်ပျဉ်တောင်၊ ၂၀၀၊ နွား၊ ၁၊ ကောင်၊ တစ်စုံတစ်ခု၊ ၂၀၀၊ စားစား၊ ၄၊ ၂၀၀၊ လက်ထက်၊ ၅၀၀၊ လက်ထက်၊ ၅၀၀၊ ၅၀၀၊ ၅၀၀၊ ၅၀၀၊ ၅၀၀၊ ၅၀၀၊ ၅၀၀	၁၀ ၆၇%
C.	အိမ်ပျဉ်တောင်၊ ၁၀၀၊ လက်ထက်၊ တစ်စုံတစ်ခု၊ ၅၀၀၊ ၅၀၀၊ စားစား၊ ၄၊ ၂၀၀၊ လက်ထက်၊ ၅၀၀၊ ၅၀၀၊ ၅၀၀	၃ ၂၀%

ပါဝင်ဆွေးနွေးသူ - ကျား (၁၀) + မ (၇) = (၁၇) ဦး

စီဆောင်ရေး၊ ရွာ၊ ဒေါ်ရောက်ရုံကျေးရွာအုပ်စု

ကျေးရွာဖွံ့ဖြိုးရေးအစီအစဉ်



### ဥစ္စာနေကြွယ်ဝမှုအဆင့်သတ်မှတ်ခြင်း သုံးသပ်ချက်

စီမံကိန်းရေးဆွဲရာတွင် လူနေအိမ်ထောင်စုပေါင်း (၁၅) အိမ်ရှိပြီး ၎င်းတို့၏ပစ္စည်းပိုင်ဆိုင်မှုအခြေအနေလေ့လာရာတွင် အဆင့် (၃) ဆင့် ဖြင့် ခွဲခြားသတ်မှတ်ထားသည်။ အဆင့် A၊ B၊ C ဟူ၍ ဖြစ်သည်။ A အဆင့် သည် ကျေးရွာအတွင်း အဆင်ပြေဆုံး အိမ်များ မဖြစ်ပြီး B အဆင့် သည် အလည်အလတ် အဆင်ပြေသော အိမ်ထောင်စုများ ဖြစ်ကာ C အဆင့် သည် ဆင်းရဲပြီး အခက်အခဲရှိသော အိမ်ထောင်စုများ ဖြစ်သည်။

သုံးသပ်ချက်အရ A အဆင့် တွင် ရှိသော အိမ်ထောင်စုပေါင်း (၂) အိမ်ရှိပြီး ပျမ်းမျှအားဖြင့် ပျဉ်ထောင်အိမ်၊ လယ်၅ဧက၊ ကျွဲနွားသုံးကောင်မှအထက်၊ ဆိုင်ကယ်တစ်စီး၊ ဖုန်းတစ်လုံးနှင့် ကြက်၊ ဝက်များ တပိုင်တနိုင် မွေးမြူကြသည်။ ၎င်းအိမ်ထောင်စုများသည် တစ်နှစ်စာဝမ်းစာဖူလုံမှုရှိပြီး တစ်နှစ်လုံးဝင်ငွေနှစ်သိန်းအထက်ရှိကြသည်။

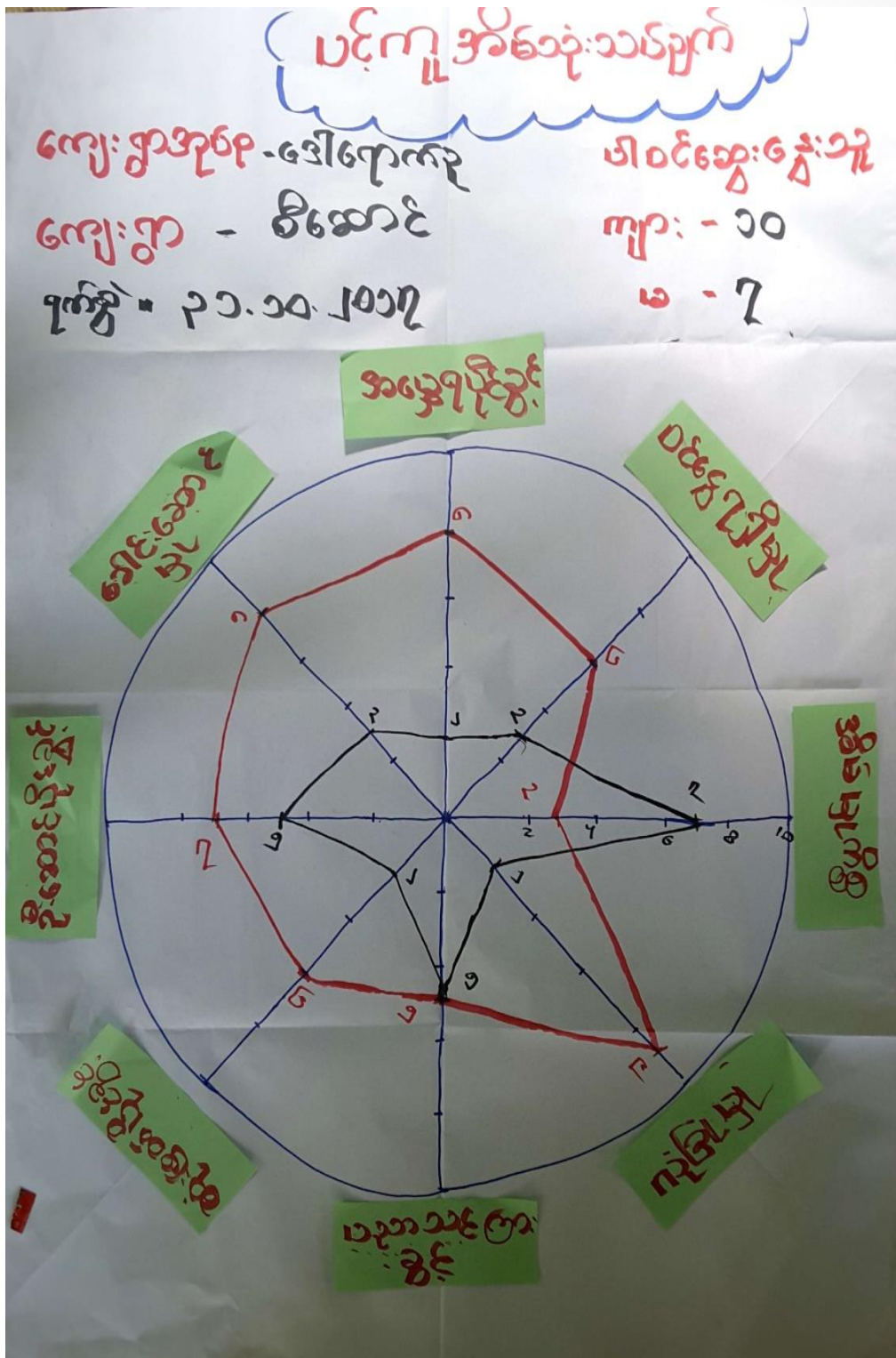
B အဆင့် တွင် အိမ်ထောင်စုပေါင်း (၁၀) ရှိပြီး ပျမ်းမျှအားဖြင့် ဝါးထရံသွပ်မိုးအိမ်၊ ကျွဲ/နွားတစ်ကောင်စီ၊ ဆိုင်ကယ်တစ်စီးနှင့် ဖုန်းတစ်လုံးတို့ကို ပိုင်ဆိုင်ကြပြီး ကြက်၊ ဝက်များကို တပိုင်တနိုင် မွေးမြူကြသည်။ ၎င်းအိမ်ထောင်စုများသည် တစ်နှစ်ဝင်ငွေကျပ် (၁) သိန်းရှိပြီး ဝမ်းစာဖူလုံမှု (၄) လမှ (၈) လအထိရှိသည်။

C အဆင့် တွင် အိမ်ခြေပေါင်း (၃) အိမ်ရှိပြီး ဝါးသက်ကယ်အိမ်နှင့် ကြက်၊ ဝက်တို့ကို တပိုင်တနိုင် မွေးမြူကြသည်။ တနှစ်တာဝင်ငွေမှာ (၅) သောင်းကျပ် အောက်သာရှိကြသည်။ ထိုအိမ်ထောင်စုများသည် ကျပန်းအလုပ်များကို သာလုပ်ကိုင်သော သူများ ဖြစ်ပြီး တစ်နှစ်အတွက် အခက်အခဲအရှိဆုံးရှိသူများ ဖြစ်ကြသည်။

ပါဝင်ဆွေးနွေးသူ  
ကျား ( ၁၀)၊ မ ( ၇)

ပံ့ပိုးကူညီသူ - ဦးကျော်စိန်ဇော်

ကျား/မ ပင့်ကူအိမ်



ပါဝင်ဆွေးနွေးသူ - ကျား (၁၀) + မ (၇) = (၁၇) ဦး

စိဆောင်ကျေးရွာဒေါ်ဂျော့ကုကျေးရွာအုပ်စု

ကျေးရွာဖွံ့ဖြိုးရေးအစီအစဉ်

### ကျား/မ ပင့်ကူအိမ် သုံးသပ်ချက်

စီဆောင်ကျေးရွာ တွင်ပင့်ကူအိမ်ဖြင့် လူမှုဆန်းစစ်မှုပြုလုပ်ရာ အချက် (၈)ချက်ဖြင့် ဆွေးနွေးကြသည်။

စီဆောင်ကျေးရွာတွင် ကျေးရွာ၏ရှေ့ခလေးအရ အမျိုးသမီးများထက် အမျိုးသားများ ကို အမွေပိုရှိပေးကြသည်။အမျိုးသမီးများမှာ အမွေရပိုင်ခွင့်တွင် အခွင့်အရေးနည်းလှသည်မှာယနေ့ ထိတိုင် ဖြစ်သည်။

သင်ငွေရရှိမှုမှာလည်း အမျိုးသားများက အမျိုးသမီးများထက် ပိုမိုရရှိကြသည်။ သာမန်အားဖြင့် အမျိုးသားများသာဝင်ငွေရရှိရန် ပိုမိုဆောင်ရွက်ကြပြီး အမျိုးသမီးများမှာ အိမ်မှု ကိစ္စ လယ်ယာစိုက်ပျိုးရေး ဖြင့်သာအချိန်ကုန်သွားကြသည်။ စီဆောင်ကျေးရွာအခြေအနေအရ အမျိုးသမီး များဝင်ငွေရရှိသောအလုပ်အကိုင်အခွင့်လမ်းမှာနည်းလှသည်။လမ်းခရီးခက်ခဲခြင်းမှာသည်အမျိုးသမီးမျှ ဘေးအတွက်ပို၍အဟန့်အတားဖြစ်နေသည်။ကျေးရွာနှင့်အုပ်စုချိတ်ဆက်ထားသောလမ်းမှာ (၇)မိုင်ခွဲမျှ ရှိပြီးကျောက်ကြမ်းလမ်းတစ်ဝက်မြေသားလမ်းတစ်ဝက်စီခင်းထားသောလမ်းဖြစ်သည်။ကုန်းတက်ကုန်း ဆင်းမြင်လှသောကြောင့် မိုးရာသီသာမကခြောက်သွေ့ရာသီဖြစ်သော်ငြားလဲအမျိုးသမီးများသွားလာရ ခက်ခဲလှသည်။ထို့ကြောင့်အမျိုးသမီးများအတွက်အခွင့်အရေးနည်းကာအမျိုးသားများသာဦး ဆောင်ကြခြင်းဖြစ်သည်။ထို့ကြောင့်အမျိုးသမီးများသည်အိမ်မှုကိစ္စတွင်အများဆုံးတာဝန်ကျေပွန်နေ ကြသည်။ အမျိုးသားများသည် ဝင်ငွေရှာဖွေမှုတွင်ဦးဆောင်နေသောကြောင့် အိမ်မှုကိစ္စတွင် ပါဝင်ကူညီနိုင်မှုအားနည်းသည်။

လမ်းခရီးခက်ခဲမှုကြောင့် သွားလာရေးတွင် အမျိုးသမီးများအတွက်လုံခြုံမှုအားနည်း ခြင်းရှိသည်။အမျိုးသားများမှာ မည်သို့ပင်ဖြစ်စေ အမျိုးသမီးများထက် လုံခြုံမှုအပိုင်းတွင် အားသာမှု ရှိသည်။လုံခြုံမှု မရှိသောကြောင့်လည်း အမျိုးသမီး များဖွံ့ဖြိုးလာရန်အဟန့်အတားဖြစ်နေသည်။

ပညာသင်ကြားခွင့်တွင်အမျိုးသားနှင့်အမျိုးသမီးတန်းတူအခွင့်အရေးပေးထားသည်။သို့သော် လည်းစီဆောင်ကျေးရွာတွင်ကျေးရွာအခြေအနေကြောင့် ပညာရေးတွင်ဆုံးခန်းတိုင်မရောက်ရှိကြပေ။ ရွာတွင်ကိုယ်ထူကိုထပြည့်စုံမှုမရှိသောမူလတန်းကျောင်းသာဖွင့်လှစ်ထားသည်။တချို့မာဒေါ်ရောက်ခူ ကျေးရွာသို့စာသင်ရန်သွားနေကြသည်။အချို့မှာမူစတုတ္ထတန်းတွင်ကျောင်းထွက်ပြီးရွာတွင်လယ်ယာ စိုက်ပျိုးခြင်းများကိုသာပြန်လည်လုပ်ကိုင်ကြသည်။အမျိုးသမီးများအိမ်မှုကိစ္စတွင်သာအချိန်ကုန်နေခြင်း ကြောင့်ခေါင်းဆောင်မှု၊ဦးဆောင်ပိုင်ခွင့်နှင့် ဆုံးဖြတ်ပိုင်ခွင့်များသည် အမျိုးသား တွင်သာရှိသည်။

အချုပ်အားဖြင့်လမ်းပန်းဆက်သွယ်ရေးအခက်အခဲရှိခြင်း၊လမ်းပန်းဆက်သွယ်ရေးကြောင့်အ မျိုးသမီးများအတွက်လုံခြုံမှုမရှိခြင်း၊လုံခြုံမှုမရှိခြင်းကြောင့် အခြားသို့ဝင်ငွေရှာဖွေရန် အခွင့်အရေးနည်းခြင်း များကြောင့် အမျိုးသမီးများမှာ အိမ်မှုကိစ္စတွင်သာအချိန်ကုန် ခြင်းဖြစ်သည်။

ပါဝင်ဆွေးနွေးသူများ - ကျား( ၉ )၊ မ ( ၇ ) ပံ့ပိုးကူညီသူ -ဦးကျော့စမိုင်းယာ



အဖွဲ့အစည်းချိတ်ဆက်မှုပြ မြေပုံ



ပါဝင်ဆွေးနွေးသူ - ကျား (၁၀) + မ (၇) = (၁၇) ဦး

ကျေးရွာဖွံ့ဖြိုးရေးအစီအစဉ်      စီဆောင်ကျေးရွာဒေါက်ကုန်းရွာအုပ်စု

**အဖွဲ့အစည်းချိတ်ဆက်မှုပြမြေပုံ သုံးသပ်ချက်**

စီဆောင်ကျေးရွာတွင် အဖွဲ့အစည်းအနေဖြင့် အနည်းအကျဉ်းသာရှိသည်။ လက်ရှိတွင် အဓိကအားဖြင့် ဘာသာရေးနှင့် အုပ်ချုပ်ရေးအဖွဲ့သည် ကျေးရွာ၏အဓိကအရေးကြီးသောအဖွဲ့ဝင်များ ဖြစ်ကြသည်။

ခရစ်ယာန်ဘာသာဝင်များဖြစ်သည်။ အလျောက်ဘာသာရေးမှဖွဲ့စည်းထားသောဘာသာရေး ကော်မတီကိုဖွဲ့စည်းထားသည်။ ဘာသာရေးမှထပ်မံဖွဲ့စည်းထားသောကလေးမွေ့ပညာရေးအဖွဲ့ ဟူ၍သ ရှိသည်။ ကျေးရွာဘာသာရေးကော်မတီများသည် ဘာရေးနာရေးတွင် အဓိကအရေးပါပြီး ဘာသာရေးနှင့် ပတ်သက်သောပွဲလမ်းသဘင်များပြုလုပ်ပါက ဦးဆောင်ဦးရွက်ပြုကြသည်။ အုပ်ချုပ်ရေးတွင် အုပ်ချုပ်ရေး မှူးသည်လည်း အရေးကြီးသောသူဖြစ်သည်။ ကျေးရွာအုပ်ချုပ်ရေးမှူးသည် ကျေးရွာ၏ဖွံ့ဖြိုးရေးအတွက် အုပ်စုတွင် အစည်းဝေးတက်ရောက်ခြင်း၊ ကျေးရွာလိုအပ်မှုများအတွက် ဦးဆောင်မှုများပြုလုပ်သည်။

ကျေးရွာတွင် အဖွဲ့ငယ်လေးများဖြစ်သော ကျန်းမာရေးကော်မတီနှင့် ပညာရေးကော်မတီများရှိ သည်။ ကျန်းမာရေးကော်မတီသည် အဓိကအားဖြင့် ကျေးရွာကျမ်းမာရေးအတွက် ကူညီစောင့်ရှောက်သော အဖွဲ့များဖြစ်သည်။ စီဆောင်ကျေးရွာ တွင် လက်ရှိတွင် လူထုဗဟိုပြုစီမံကိန်းမှ ဖွဲ့စည်းထားပေးသော စီထောက်အဖွဲ့ဝင်များရှိသည်။ ကျေးရွာဖွံ့ဖြိုးရေးအတွက် ထိုကော်မတီများစေတနာ့ဝန်ထမ်းအဖြစ် တာ ဝန်ထမ်းဆောင်လျက်ရှိသည်။

စီဆောင်ကျေးရွာသည် လမ်းပန်းဆက်သွယ်ရေးအလွန်ခက်ခဲသော ကျေးရွာဖြစ်သည်။ တခြားသော NGOs အဖွဲ့အစည်းမှ ဝင်ရောက်ခြင်းမရှိသေးသည်ကို တွေ့ရသည်။ လမ်းပန်းဆက်သွယ် ရေးခက်ခဲခြင်းကြောင့် သော်လည်းကောင်း အိမ်ခြေနည်း၍ သော်လည်းကောင်း ဖြစ်နိုင်သည်ဟု သုံးသပ် ကြသည်။ လက်ရှိတွင် ဖွံ့ဖြိုးရေးအဖွဲ့မှာ လူထုဗဟိုပြုစီမံကိန်းကော်မတီသာရှိသည်။

ပါဝင်ဆွေးနွေးသူများ ကျား ( ၉ )၊ မ ( ၇ )

ပံ့ပိုးကူညီသူ- ဦးကျော်စိန်ယာ



ရာသီခွင်ပြ ပြက္ခဒိန်

ကျေးဇူးပြု၍ ၃၇၀၅-၆၆၇၀၅  
 ကျေးဇူးပြု၍ စီဆောင်ပေးပါမိန့်

၇၀၅၅  
 31-10-2017

အကြောင်းအရာ	ဇန်	ဖေ	မတ်	ဧပြီ	မေ	ဇွန်	ဇူလိုင်	ဇူလိုင်	စက်တင်ဘာ	အောက်တိုဘာ	နိုဝင်ဘာ	ဒီဇင်ဘာ
ရာသီဥတု	☀	☀	☀	☀	☀	☀	☀	☀	☀	☀	☀	☀
ရက်ပေါင်း			၃၃	၃၁	၃၁	၃၀	၃၁	၃၁	၃၁	၃၁	၃၁	၃၁
ပွဲရက်	၂	၂	၃				၃				၃	၃
ကျန်းမာရေး	✓			✓	✓						✓	✓
ရေအရေ	၀၀၀	၀၀	-	-	-	-	-	၀	၀	၀	၀	၀၀၀၀
အပူချိန်					•	••	••	•	•	••	••	••
ဝမ်းစား	☐	☐	☐	☐	☐	☐	☐	☐	☐	☐	☐	☐
လမ်းပန်း	~	~	~	~	~	~	~	~	~	~	~	~
ပေါင်းစုံ												

ပေါင်းစုံ  
 ၀၅ = ၀၅  
 ၀၅ = ၀၀

ပေါင်းစုံအားဖြင့် - ကျား (၀၅) + မ (၀၀) = (၀၅) ဦး

ကျေးဇူးပြုပြီး ရေးအစီအစဉ် စီဆောင်ကျေးဇူးပြုရောက်ရှိကျေးဇူးအပ်စွာ

### ရာသီခွင်ပြု ပြက္ခဒိန်သုံးသပ်ချက်

စီဆောင်ကျေးရွာ၏ရာသီဥတုအခြေအနေသည်အခြားသောကျေးရွာအုပ်စုနှင့် အတွင်းရှိကျေးရွာများနှင့် အနည်းငယ်ကွာဟမှုရှိပါသည်။ နိုဝင်ဘာ၊ဒီဇင်ဘာ၊ဇန်နဝါရီ၊ဖေဖော်ဝါရီနှင့် မတ်လတို့တွင် ရာသီဥတုသာယာသောအခြေအနေတွင်ရှိပါသည်။သို့သော်အချို့သောနှစ်များတွင်နိုဝင်ဘာထိမိုးရွာသွန်းမှုရှိပါသည်။ဧပြီလမှအောက်တိုဘာလအထိသည်မိုးရွာသွန်းသောလများဖြစ်ပါသည်။လမ်းပန်းဆက်သွယ်ရေးအနေဖြင့် တစ်နှစ်ပတ်လုံးသွားလာရေးခက်ခဲမှုရှိပါသည်။ တောင်တန်းဒေသတွင်ရှိသောကျေးရွာဖြစ်သောကြောင့် လမ်းပန်းဆက်သွယ်ရေးဆိုးရွားလှပါသည်။ ဖရူခေါကျေးရွာမှစီဆောင်ကျေးရွာသို့ ချိတ်ဆက်ထားသောလမ်းသည်မြေသားလမ်းသာဖြစ်သောကြောင့် မိုးရာသီတွင်သွားလာရေးအလွန်ခက်ခဲလှပါသည်။ပွင့်လင်းသောရာသီရောက်သော်လဲလမ်း၏အချို့နေရာများတွင် ရေစိမ့်ထွက်နေခြင်းနှင့် နေရောင်ခြည်နှင့် ထိတွေ့မှုမှ ရှိသောကြောင့် ခြောက်သွေ့သောလမ်းဖြစ်လာရန်ခက်ခဲလှပါသည်။

### စိုက်ပျိုး/ရိတ်သိမ်းချိန် နှင့် ဝမ်းစာဖူလုံမှု

စီဆောင်ကျေးရွာသည်အဓိကစိုက်ပျိုးရေးအားဖြင့် အသက်မွေးဝမ်းကြောင်းပြုကြပါသည်။အဓိကစိုက်ပျိုးသောသီးနှံများမှာ ဆန်စပါး၊ပြောင်းဖူး၊ပြောင်းကောက်၊ဖရုံနှင့် သခွားများဖြစ်ကြပါသည်။ သီးနှံစိုက်ပျိုးရန်အတွက်မတ်လနှင့် ဧပြီလတွင်ပိုင်းရှင်းခြင်း၊မေလတွင်ထယ်ထိုးခြင်း၊ပြောင်းဖူး/ပြောင်းကောက်စိုက်ပျိုးခြင်း၊ဆန်စပါးစိုက်ပျိုးရန်အတွက် ပျိုးကြီခြင်းများပြုလုပ်ကြပါသည်။ဇွန်နှင့် ဇွန်လိုင်လတို့တွင်စပါးစိုက်ပျိုးကြပါသည်။ပြောင်းဖရုံနှင့် သခွားစသည် သီးနှံများကိုစက်တင်ဘာလတွင်ရိတ်သိမ်းကြပြီးဆန်းစပါးကိုနိုဝင်ဘာလတွင်ရိတ်သိမ်းကြပါသည်။ပုံမှန်အားဖြင့် စပါးရိတ်သိမ်းပြီးဖြစ်သောနိုဝင်ဘာလမှစပြီး ဇွန်လအထိဝမ်းစာဖူလုံမှုရှိပြီးဇွန်လိုင်လမှ အောက်တိုဘာလအတွင်းဝမ်းရေးခက်ခဲမှုရှိပါသည်။ အဓိကအားဖြင့် ဆန်စပါးစိုက်ပျိုးပြီး ရိတ်သိမ်းရန် နီးကပ်ချိန်တွင် တောကြွက်နှင့် လယ်ကြွက်များ ဖျက်စီးခြင်း၊ ရာသီဥတုအခြေအနေကြောင့် မိုးကြီးစွာရွာသွန်းပြီးစပါးများပျက်စီးခြင်းနှင့် ကြုံတွေ့ရကာ တစ်နှစ်တာအတွက်ဝမ်းစာခက်ခဲမှုနှင့် ကြုံတွေ့ကြရပါသည်။ ထို့ကြောင့် မိမိတို့စိုက်ပျိုးထားသောစပါးဖြင့် ပင်တချို့သောနှစ်များတွင်လုံလောက်မှုမရှိပေ။ ထိုအခြေအနေများတွင်အခြားမှဆန်ကိုပြန်ဝယ်ပြီး စားသုံးရခြင်း၊ ဆန်ဝယ်ရန်အတွက်အချို့သောအိမ်ထောင်စုများပြင်ပသို့ သွားရောက်အလုပ်လုပ်ကိုင်ကြပါသည်။စီဆောင်ကျေးရွာတွင်စိုက်ပျိုးသောဆန်စပါးတွင် စီးပွားရေးအတွက် မဟုတ်ပဲ တစ်နှစ်တာဝမ်းရေးအတွက်သာဖြစ်ပါသည်။

### ဝင်ငွေ/ထွင်ငွေ

ကျေးရွာအနေဖြင့် ဇန်နဝါရီနှင့် ဖေဖော်ဝါရီလတို့တွင် ဝင်ငွေအသင့် သင့် ရှိသောလဖြစ်ပြီး မတ်လမှဇွန်လိုင်အတွင်းငွေထွက်သောအချိန်ဖြစ်ပါသည်။အဓိကအားဖြင့် ဆန်စပါးစိုက်ပျိုးရန်အတွက် ရင်းနှီးရခြင်းဖြစ်ပါသည်။ မေလမှဒီဇင်ဘာလ အတွင်းတွင် ဝင်ငွေရှိသကဲ့သို့ ထွက်ငွေလည်းရှိပါသည်။ ဒီဇင်ဘာလတွင် ပွဲလမ်းသဘင်ပြုလုပ်ရန်အတွက်ငွေထွက်ခြင်းနှင့် စားဝတ်နေရေးအတွက်ပါအကျိုးသက်ရောက်မှုရှိပါသည်။

## ရေရှားပါးချိန်

စီဆောင်ကျေးရွာတွင်အခြားကျေးရွာများထက်စာလင်ရေရှားပါးမှု နည်းသည်။ကျေးရွာ အတွင်းရေအရင်းအမြစ်ရှိသည်။သို့သော်ထိုရေအရင်းအမြစ်ကိုကောင်းမွန်စွာသွယ်ပြီးရေသိလှောင်ရန် နေရာမရှိသောကြောင့် သာရေရှားပါးခြင်းဖြစ်သည်။ရေရှားပါးသောချိန်မှာမတ်၊ဧပြီနှင့် မေလအတွင်း ဖြစ်သည်။ ကျန်ရှိသောလများတွင် သောက်သုံးရေအဆင်ပြေသည်။

## ပွဲလမ်းသဘင်

ကျေးရွာအတွင်းနှစ်စဉ်နှစ်တိုင်းကျင်းပသောပွဲများရှိသည်။ ဇန်နဝါရီလတွင်နှစ်သစ်ကူးဆု တောင်းပွဲ၊ဖေဖော်ဝါရီလတွင်လက်ထပ်ပွဲ၊ဇွန်လတွင်၊မတ်လတွင် အုပ်စုဆုတောင်းပွဲနှင့် ဒီဇင်ဘာလတို တွင်ခရစ္စမတ်ပွဲတော်ကျင်းကြသည်။

## ကျန်းမာရေးချို့တဲ့ခြင်း

ရာသီအကူးအပြောင်းကာလဖြစ်သော ဧပြီ၊မေ၊ ဩဂုတ်၊ နိုဝင်ဘာနှင့် ဇန်နဝါရီလတို့ တွင်အဖြစ်များသည်။ရာသီအကူးအပြောင်းချိန်အတွင်း အအေးမိခြင်း၊ နှာစီးချောင်းဆိုးခြင်း နှင့် တုတ်ကွေး စသည် ရောဂါများကိုကြုံတွေ့ကြရသည်။

ပါဝင်ဆွေးနွေးသူ - ကျား ( ၉)၊ မ(၇)

ပံ့ပိုးကူညီသူ- ဦးကျော့စမိုင်းယာ



ကျေးရွာစီမံကိန်းအထောက်အကူပြုကော်မတီဝင်များ စာရင်း/ဓာတ်ပုံ

စဉ်	အမည်	ကျား/မ	ရာထူး
၁	ဦးရာဇင်းတို	မ	ကျေးရွာစီမံကိန်းအထောက်အကူပြုကော်မတီ၊ ဥက္ကဋ္ဌ
၂	ဒေါ်ဖောခလီးမူး	က	ကျေးရွာစီမံကိန်းအထောက်အကူပြုကော်မတီ၊ ဥက္ကဋ္ဌ
၃	ဦးအယ်ဒီလူး	က	ဝယ်ယူရေးဆပ်ကော်မတီ (ခေါင်းဆောင်)
၄	ဦးမာတီးယာ	က	ဝယ်ယူရေးဆပ်ကော်မတီ
၅	ဒေါ်ဝိတိုးရီယာ	မ	ဝယ်ယူရေးဆပ်ကော်မတီ
၆	ဦးပါစကွားလယ်	က	စောင့်ကြည့်ကြီးကြပ်ရေးဆပ်ကော်မတီ (ခေါင်းဆောင်)
၇	ဦးနိုးအာ	က	စောင့်ကြည့်ကြီးကြပ်ရေးဆပ်ကော်မတီ
၈	ဒေါ်ရှာစေး	မ	စောင့်ကြည့်ကြီးကြပ်ရေးဆပ်ကော်မတီ
၉	ဦးတိုမားစို	က	လုပ်ငန်းလည်ပတ်ရေးနှင့်ပြုပြင်ထိန်းသိမ်းရေးဆပ်ကော်မတီ
၁၀	ဦးဂျွန်ပေါရီ	က	လုပ်ငန်းလည်ပတ်ရေးနှင့်ပြုပြင်ထိန်းသိမ်းရေးဆပ်ကော်မတီ
၁၁	ဒေါ်ဇူဖေနာ	မ	လုပ်ငန်းလည်ပတ်ရေးနှင့်ပြုပြင်ထိန်းသိမ်းရေးဆပ်ကော်မတီ
၁၂	ဦးရီးလို	ကျား	ဝေဖန်အကြံပြုကိုယ်စားလှယ်
၁၃	ဒေါ်မေရီ	မ	ကျေးရွာစားရင်းကိုင်
၁၄	ဒေါ်မားဂရတ်	က	ဝေဖန်အကြံပြုကိုယ်စားလှယ်
၁၅	ဦးဖိုးသိန်း	မ	ကျေးရွာစားရင်းကိုင်
၁၆	ဒေါ်ခရစ္စတင်းနားနာ	မ	ကျေးရွာစေတနာ့ဝန်ထမ်း
၁၇	ဦးဝင်းဦး	က	ကျေးရွာစေတနာ့ဝန်ထမ်း



ကျေးရွာဖွံ့ဖြိုးရေးအစီအစဉ်ဆောင်ရွက်မှု မှတ်တမ်းဓာတ်ပုံများ



စီဆောင်ကျေးရွာဒေါ်ရောက်ခူကျေးရွာအုပ်စု



ကျေးရွာဖွံ့ဖြိုးရေးအစီအစဉ်



ပုံစံ - ၁။ ကျေးရွာ အခြေခံအချက်အလက်များ (PC-1)

လူထုဗဟိုပြု စီမံကိန်း၊ စီမံကိန်းလက်ဖွဲ့ အပိုင်း - (၃) - ၂၀၁၀-၂၀၁၆

ပုံစံ - ၀ - ၁ ကျေးရွာအခြေခံအချက်အလက်များ (Form PC 1)

လယ်ဧွန်မျက်နှာ	ကျေးရွာတစ်ရွာသို့	ပထမဆုံးစီမံကိန်း	သွားရောက်သောအခါ
လူထုဗဟိုပြုစီမံကိန်းသည် ကျေးရွာ ခေါင်းဆောင်များအား ကျေးရွာအချက်အလက်များကို ဖေဖော်ဝါရီလတွင် တောင်းခံရသည်။ ဤအချက်အလက်များကို စီမံကိန်း စီမံကိန်းအစည်းဝေးပတ်စပိတ်တောင်းခံရသည်။ စီမံကိန်းစီမံကိန်းအစည်းဝေးတွင် လူထုဗဟိုပြုစီမံကိန်းသည် ဤအချက်အလက် များအား စစ်ဆေးပြီး မှန်ကန်အောင်ပြုလုပ်ရမည်။ ပြီးနောက်တွင် လူထုဗဟိုပြုစီမံကိန်းမှ သတင်းအချက်အလက်ထဲသို့ Tablets မှ တဆင့် ဖြည့်သွင်းရမည်။			
ကျေးရွာအုပ်ချုပ်ရေးမှူး အမည်	ကျေးရွာအုပ်ချုပ်ရေးမှူး၏ ဝန်ထမ်း	လူထုဗဟိုပြုစီမံကိန်း အမည်	
၂.၆၈၁၆၈	ကျေးရွာအုပ်ချုပ်ရေးမှူး ဝန်ထမ်း	လူထုဗဟိုပြုစီမံကိန်း အမည်	
ပြည်နယ်/တိုင်းဒေသကြီး	မြို့နယ်	ကျေးရွာအုပ်စု	ကျေးရွာ
ကယား	မြို့နယ်	ကျေးရွာအုပ်စု	ကျေးရွာ

လူဦးရေ	အိမ်ထောင်စုအရေအတွက်	ကျေးရွာသည်ဘာသာ	အိမ်ထောင်စုအရေအတွက်
လူဦးရေ (၁) ၈၆၁၇၆	၁၆	ဘာသာ (၁) အရပ်ဘက်	၁၆
လူဦးရေ (၂) -----		ဘာသာ (၂) -----	
လူဦးရေ (၃) -----		ဘာသာ (၃) -----	
လူဦးရေ (၄) -----			
လူဦးရေ (၅) -----			
လူဦးရေစရာ -----		ဘာသာစရာ -----	
	အရေအတွက်		
မသန်စွမ်းသူများ	ကျား-၁ မ-၃		
သက်ကြီးရွယ်အိုများ (၆၅ နှစ် နှင့် အထက်)	ကျား-၂ မ-၁		
စစ်ဘေးမပျောက်			

	အမျိုးသား (အရေအတွက်)	အမျိုးသမီး (အရေအတွက်)
လူဦးရေ		
လူဦးရေ (၁) ၈၆၁၇၆	၃၄	၃၆
လူဦးရေ (၂) -----		
လူဦးရေ (၃) -----		
လူဦးရေ (၄) -----		
လူဦးရေ (၅) -----		
အိမ်ထောင်စုစီမံ	၁၆၂	၄

ကျေးရွာဖွံ့ဖြိုးရေးအစီအစဉ် စီမံကိန်းရေးဆွဲရေးအဖွဲ့

လူထုဗဟိုပြု စီမံကိန်း၊ စီမံကိန်းလက်ခွဲ အပိုင်း - (၃) - ၂၉.၁၀.၂၀၁၆

(၈) အခြေခံအဆောက်အအုံ အသုံးအဝင်များ

စာသင်ကျောင်း	အမှတ် ခြံမပါ	ကျန်းမာရေး	အမှတ် ခြံမပါ	ဘာသာရေး အဆောက် အအုံများ	အမှတ် ခြံမပါ
အထက်တန်းကျောင်း	<input type="checkbox"/>	ဆေးရုံ	<input type="checkbox"/>	စေတီ	<input type="checkbox"/>
အလယ်တန်းကျောင်း	<input type="checkbox"/>	ကျန်းမာရေးဌာန	<input type="checkbox"/>	ဘုန်းကြီးကျောင်း	<input type="checkbox"/>
မူလတန်းကျောင်း	<input type="checkbox"/>	ကျန်းမာရေးဌာနခွဲ	<input checked="" type="checkbox"/>	ဟိန္ဒူဘုရားကျောင်း	<input type="checkbox"/>
မူကြိုကျောင်း	<input type="checkbox"/>	ဆေးပေးခန်း	<input type="checkbox"/>	ခရစ်ယာန်ကျောင်း	<input checked="" type="checkbox"/>
အခြား	<input type="checkbox"/>	အခြား	<input type="checkbox"/>	ဝလီ	<input type="checkbox"/>
				အခြား	<input type="checkbox"/>
မှတ်ချက်		မှတ်ချက်		မှတ်ချက်	
ကိုယ်တိုင်လုပ်ဆောင် အလုပ်ကျွေးရမ်း					

(၉) ကျွမ်းကျင်သူများမှတ်တမ်း (ကျေးရွာတွင်နေထိုင်သော သို့မဟုတ် တခြားရွာမှလာရောက်သော ကျွမ်းကျင်သူများ)

(၁) စာသင်ကျောင်း			(၂) ကျန်းမာရေး			(၃) လက်မှုပညာရှင်		
	ရွာတွင်နေ ထိုင်သူ	အခြားရွာမှ လာသူ		ရွာတွင်နေ ထိုင်သူ	အခြား ရွာမှ လာသူ		ရွာတွင် နေထိုင်သူ	အခြားရွာ မှလာသူ
မူလတန်းပြဆရာ/မ	<input type="checkbox"/>	<input checked="" type="checkbox"/>	ဆရာဝန်	<input type="checkbox"/>	<input type="checkbox"/>	လက်သမား	<input checked="" type="checkbox"/>	<input type="checkbox"/>
အထက်တန်းပြဆရာ/မ	<input type="checkbox"/>	<input type="checkbox"/>	လက်ထောက် ကျန်းမာရေးမှူး	<input type="checkbox"/>	<input type="checkbox"/>	ပန်းရံ	<input type="checkbox"/>	<input type="checkbox"/>
အလယ်တန်းပြဆရာ/မ	<input type="checkbox"/>	<input type="checkbox"/>	အရိုးသမီးကျန်းမာရေး ဆရာမ	<input type="checkbox"/>	<input type="checkbox"/>	လျှပ်စစ်ကျွမ်းကျင်၊ မီးသမား	<input type="checkbox"/>	<input type="checkbox"/>
မူကြိုဆရာ/မ	<input type="checkbox"/>	<input type="checkbox"/>	သားဖွားဆရာမ	<input type="checkbox"/>	<input checked="" type="checkbox"/>	ရေပိုက်သူလုပ်သူ	<input type="checkbox"/>	<input type="checkbox"/>
အခြား	<input type="checkbox"/>	<input type="checkbox"/>	ပြည်သူ့ကျန်းမာရေးလုပ်သား	<input checked="" type="checkbox"/>	<input type="checkbox"/>	စက်ပြင်ဆရာ	<input type="checkbox"/>	<input type="checkbox"/>
မှတ်ချက်			မှတ်ချက်			မှတ်ချက်		

(၁၀) ကျေးရွာသို့ ရောက်ရှိနိုင်သည့် လမ်းအခြေအနေ / ကျေးရွာတစ်ရွာသည် ၎င်း၏ ကျေးရွာအုပ်စုနှင့် ဆက်သွယ်ထားသော လမ်းအခြေအနေ (အောက်ပါတို့ကိုပိုင်းပါ)

ကျောက်ကြမ်းလမ်း      ကတ္တရာလမ်း      ကွန်ကရစ်လမ်း      မော်တော်ဆိုင်ကယ်လမ်း  
 ကျောက်ခင်းလမ်း      မြေသားလမ်း      လူသွားလမ်း      အခြား \_\_\_\_\_



လူထုပတ်ဝန်းကျင် စီမံကိန်း၊ စီမံကိန်းလက်ခွဲ အပိုင်း - (၃) - ၂၉.၁၀.၂၀၁၆

(၁) ကျေးရွာဖွံ့ဖြိုးမှုစီမံချက်

ပိုင်းပါ

(၁) လူထုပတ်ဝန်းကျင်စီမံကိန်းပထမအကြိမ် ဤကျေးရွာတွင်ကျေးရွာဖွံ့ဖြိုးမှု စီမံချက်ရှိခဲ့ပါသလား?

ရှိပါသည်/မရှိပါ/မသိပါ

(၂) ရှိပါလျှင် ဤစီမံချက်ကို မည်သည့် ခုနှစ်တွင်ပြင်ဆင်ခဲ့ပါသနည်း?

နှစ်-----/မသိပါ

(၃) ဤစီမံချက်ကို မြို့နယ်မှအတည်ပြုခဲ့ပါသလား?

ပြုခဲ့ပါသည်/မပြုခဲ့ပါ /မသိပါ

(ခ) ခရီးအကွာအဝေး

(၁) ဤကျေးရွာ၏ပတ်ဝန်းကျင်မှ သွားလာရန်အတွက် အနီးဆုံးမည်မျှကွာဝေးသနည်း? မိုင်-၆.၅/မသိပါ

(၂) ဤကျေးရွာမှ သွားလာရန်အတွက် ကြားဖြင့်သည့်အချိန်။

ခြောက်သွေ့ရာသီတွင်ကြာချိန်- ၄.၅ နာရီ ထော်လာရုံ/မော်တော်ဆိုင်ကယ်/ခြေလျှင်/လား/မော်တော်ဘုတ်/ အခြား-----

မိုးရာသီတွင်ကြာချိန်- ၁.၃၀ နာရီ ထော်လာရုံ/မော်တော်ဆိုင်ကယ်/ခြေလျှင်/လား/မော်တော်ဘုတ်/ အခြား-----

(ဆ) ပတ်ဝန်းကျင်ဆိုင်ရာ သဘာဝဘေးအန္တရာယ်

ဤကျေးရွာတွင် ရေကြီးခြင်းကဲ့သို့ သဘာဝဘေးအန္တရာယ်ကျရောက်ခြင်း ရှိပါသလား။

မရှိပါ  ရှိပါသည် ရှိလျှင်ဖော်ပြပါ - မိုးကြီးရာ မြေပြိုခြင်း

(ဇ) ကျေးရွာတွင် ဖွံ့ဖြိုးရေးအစီအစဉ် အစည်းအရုံးများ


လူထုပတ်ဝန်းကျင်စီမံကိန်းမတိုင်မီ ဤကျေးရွာတွင် ကျေးရွာဖွံ့ဖြိုးရေးအတွက် အစိုးရ (သို့) ရွာသားများကိုယ်တိုင်(သို့) စီမံကိန်းတစ်ခုခုမှ ဖွံ့ဖြိုးရေးအစည်းအရုံးများရှိပါသလား။

(၁) -----

(၂) -----


ကျေးရွာခေါင်းဆောင်

အမည် - ဦးဇော်

လက်မှတ်  နေ့စွဲ 31. 10. 2017

လူထုစည်းရုံးရေးမှူး

အမည် ဦးကျော်စန်း

လက်မှတ်  နေ့စွဲ 31. 10. 2017

ပုံစံ - ၂။ စီမံကိန်းစက်ဝန်း အချိန်ဇယား (PC-2)

လူထုဗဟိုပြု စီမံကိန်း၊ စီမံကိန်းလက်ခွဲ အပိုင်း - (၃) - ၂၉.၀၀.၂၀၁၆

ပုံစံ - ၀-၂ - စီမံကိန်းစက်ဝန်းအချိန်ဇယား (PC 2)

ကမ်းခြေချောင်း သက်ဆိုင်ရာလူထုစည်းရုံးရေးမှူး၊ လက်ထောက်နည်းပညာအဖွဲ့မှူးများ၊ စီမံကိန်းစက်ဝန်းအဖွဲ့ဝင်တစ်ဦးတို့၏ ကျေးဇူးတင်စာအတွက် ဤပုံစံကို ဖြည့်သွင်းရမည်။

စည်းရုံးရေးမှူး/ဝန်ထမ်း အမည် - ဦးကျော်စမိုင်းသာ

ခန.ရ. 31. 10. 2017 စက်ဝန်းအဖွဲ့ဝင်ဖြစ်ပါ  စက်ဝန်း(၁)  စက်ဝန်း(၂)  စက်ဝန်း(၃)  စက်ဝန်း (၄)

ပြည်နယ်/တိုင်း ကယား၊ မြို့နယ် ဦးမော့ရွာ၊ ကျေးရွာအုပ်စု ၆၆၆/၆၇၇၇၉၊ ကျေးရွာ စိမောင့် + ၁၈၃

စီမံကိန်းအောင်မြင်မှုအဆင့်များ	ခန.ရ.		အစည်းအဝေးတွင်တက်ရောက်သူအရေအတွက်			
	စတင်သည့် ခန.	ပြီးဆုံးသည့်ခန.	အမျိုးသား အရေအတွက်	အမျိုးသမီး အရေအတွက်	အိမ်ထောင်စု အရေအတွက်	လူမျိုးစုတက်ရောက်သူ အရေအတွက် နှင့် လူမျိုးစုအမည်
၁။ ကျေးရွာစီမံကိန်း စိတ်ထက်အစည်းအဝေး	31.10.17	31.10.17	17	9	15	ကယား   26
၂။ ကျေးရွာဖွံ့ဖြိုးရေး စီမံချက်ရေးဆွဲခြင်း အစည်းအဝေး	31.10.17	31.10.17	16	9	15	ကယား   25
၃။ ကျေးရွာအုပ်စု လုပ်ငန်းဆုံးဖြတ်ချက်ချသည့် အစည်းအဝေး	21.11.2017	21.11.2017	၉	၈	၁၇	ကယား   ၁၂ ကယား   ၇
၄။ မြို့နယ်အစောင့် စီမံကိန်းရေးဆွဲရေး နှင့် အကောင်အထည် အောင်မြင်ရေးအကော်မတီ၏ စီမံကိန်း သုံးသပ်မှု အစည်းအဝေး			မလို	မလို	မလို	မလို
၅။ မြို့နယ် စီမံကိန်းရေးဆွဲရေး နှင့် အကောင်အထည် အောင်မြင်ရေးအကော်မတီ၏ စီမံကိန်း သုံးသပ်မှု အစည်းအဝေး	27.1.2018	27.1.2018	၁၀	၈	၁၂	ကယား   ၁၆ ကယား   ၂

ကျေးရွာဖွံ့ဖြိုးရေးအစီအစဉ်၊ စီမံကိန်းရေးဆွဲရေးအဖွဲ့



လူထုဗဟိုပြု စီမံကိန်း၊ စီမံကိန်းလက်ခွဲ အပိုင်း - (၃) - ၂၉.၁၀.၂၀၁၆

၆။ စီမံကိန်းလုပ်ငန်းခွဲစီမံချက်ရေးဆွဲခြင်း အစည်းအဝေး						
၆.၁။ စီမံကိန်းလုပ်ငန်း အကောင်အထည်ဖော် ရေးအစီအစဉ် ရေးဆွဲခြင်း	၂၇.၆.၁၈	၂၇.၆.၁၈	၁၀	၈	၁၂	ကမာက   ၁၆ ကယန်း   ၂
၆.၂။ ဝယ်ယူရေးအစီအစဉ် ရေးဆွဲခြင်း	၂၇.၆.၁၈	၂၇.၆.၁၈	၁၀	၈	၁၂	ကမာက   ၁၆ ကယန်း   ၂
၆.၃။ သင်္ဘောရေးကုန်ကျမှု လျာထားအစီအစဉ် ရေးဆွဲခြင်း	၂၇.၆.၁၈	၂၇.၆.၁၈	၁၀	၈	၁၂	ကမာက   ၁၆ ကယန်း   ၂
၆.၄။ မြင်/ထိန်းအစီအစဉ် ရေးဆွဲခြင်း	၂၇.၆.၁၈	၂၇.၆.၁၈	၁၀	၈	၁၂	ကမာက   ၁၆ ကယန်း   ၂
၇။ စီမံကိန်းလုပ်ငန်းခွဲ တိုးတက်မှု စောင့်ကြည့် အစည်းအဝေး						
၇.၁။ အစည်းအဝေး ပထမအကြိမ်						
၇.၂။ အစည်းအဝေး ဒုတိယအကြိမ်						
၇.၃။ အစည်းအဝေး တတိယအကြိမ်						
၈။ စီမံကိန်းလုပ်ငန်းခွဲ အပြီးသတ်စစ်ဆေးခြင်း အစည်းအဝေး						
၉။ လူထုဗဟိုပြုအစည်းအဝေး						



ပုံစံ - ၃။ ကျေးရွာဖွံ့ဖြိုးရေးဦးစားပေးအစီအစဉ် (PC-3)

ပုံစံ - ၃ ကျေးရွာဖွံ့ဖြိုးရေး ဦးစားပေးအစီအစဉ် (Form PC 3)

လက်ညှိုးနှိပ် အဆင့်(၃) ကျေးရွာဖွံ့ဖြိုးရေးအစီအစဉ်အပေး ဖြန့်ချိပေးသောအခါ ကျေးရွာစီမံကိန်း အထောက်အကူပြု ကော်မတီသည် လူထုစည်းရုံးရေးမှူးအကူအညီဖြင့် ဤပုံစံကိုဖြည့်စွဲအောင် ဖြည့်သွင်းရမည်။

လူထုစည်းရုံးရေးမှူး(ရန်သမ်း) အမည် - **ဦးကျော်မောင်**

နေ့စွဲ **၅. 10. 2017** ကော်ဝန်းအား အမှတ်ဖြစ်ပါ (✓)  စက်ဝန်း(၀)  စက်ဝန်း(၂)  စက်ဝန်း(၃)  စက်ဝန်း(၄)

ဖြည့်နှင်းပေးသူ နာမည်: **ဦးမော့ဆိုမြ** ကျေးရွာအုပ်စု **ဒေါက်ကွဲ** ကျေးရွာ **စိမောင့်**

၀၁။ အခက်အခဲအတားအဆီးများအား ရွေးချယ်ခြင်း - ယခုလက်ရှိအခြေအနေတွင် ဤကျေးရွာဖွံ့ဖြိုးတိုးတက်ရေးအတွက် အဓိက အခက်အခဲအတားအဆီးများသည် မည်သည့်အရာဖြစ်ပါသနည်း။ (အမျိုးသား/သမီး အနည်းဆုံးအတက်အခဲ ၅ ခုစီဖော်ပြပါ)

အမျိုးသား အဖွဲ့မှ တင်ပြသောအခက်အခဲအတားအဆီးများ	အမျိုးသမီး အဖွဲ့မှ တင်ပြသောအခက်အခဲအတားအဆီးများ
၁ မိသားစုအားထုန်းပေးအားပေးခြင်း	၁ ငွေအားထုန်းပေးအားပေးခြင်း
၂ ပညာရေးတွင်အားပေးခြင်း	၂ ကလေးများပညာရေးအားပေးခြင်း
၃ လမ်းပန်းဆက်သွယ်ရေးအားပေးခြင်း	၃ လမ်းပန်းဆက်သွယ်ရေးအားပေးခြင်း
၄ ဝါးဖြူဖြူအားပေးခြင်း	၄ ဝါးဖြူဖြူအားပေးခြင်း
၅ ခွဲခြားစားခြင်း	၅ ခွဲခြားစားခြင်း

အမျိုးသားအဖွဲ့မှ တင်ပြသောအခက်အခဲအတားအဆီးများ	အမျိုးသမီးအဖွဲ့မှ တင်ပြသောအခက်အခဲအတားအဆီးများ
၁ မိသားစုအားထုန်းပေးအားပေးခြင်း	၁ ငွေအားထုန်းပေးအားပေးခြင်း
၂ ကျန်းမာရေးပညာရေးအားပေးခြင်း	၂ လမ်းပန်းဆက်သွယ်ရေးအားပေးခြင်း
၃ လမ်းပန်းဆက်သွယ်ရေးအားပေးခြင်း	၃ ကလေးများအားပေးခြင်း
၄ စေတနာအားထုန်းပေးအားပေးခြင်း	၄ ကျေးရွာအတွင်းပျက်စီးခြင်း
၅ ကလေးများအားပေးခြင်း	၅ ကျေးရွာအတွင်းပျက်စီးခြင်း

အဆင့်	ကျေးရွာအတွက် ဦးစားပေး ဖြန့်ချိတိုးတက်မှု လုပ်ငန်းစဉ်များ	အဆိုပြုသူ (အမျိုးသားများ/ အမျိုးသမီးများ/ အမျိုးသမီး)	ခန့်မှန်းကုန်ကျ စရိတ်	အကျိုးခံစားခွင့်ရှိသူ ခန့်မှန်းခြေ အရေအတွက်
၁	ကျေးရွာအတွက် ဦးစားပေး ဖြန့်ချိတိုးတက်မှု လုပ်ငန်းစဉ်များ	က + ဝ		၇၇
၂	ခင်းမသေအစီအစဉ်	၁		၇၇
၃	မူကြံကျေးဇူး	၁၁		
၄	ခင်းမသေအစီအစဉ်	က + ၁၀		၇၇
၅				

၀၂။ လူထုစီမံကိန်း၏ လာမည့် (၄) နှစ်အတွက် အကျိုးစေ့အရ ဦးစားပေး ဖြန့်ချိတိုးတက်မှု လုပ်ငန်း အစီအစဉ်များအားဖော်ပြပါ။

အဆင့်	ကျေးရွာအတွက် ဦးစားပေး ဖြန့်ချိ	အဆိုပြုသူ (အမျိုးသားများ/ အမျိုးသမီး)
-------	--------------------------------	---------------------------------------

	တိုးတက်မှု လုပ်ငန်းစဉ်များ	အမျိုးသမီးများ/အမျိုးသားများ + အမျိုးသမီး
၁	မိသားစုအားထုန်းပေးအားပေးခြင်း	က + ၁၀
၂	ကျေးရွာအတွက် ဦးစားပေး ဖြန့်ချိတိုးတက်မှု လုပ်ငန်းစဉ်များ	က + ၁၀
၃	မူကြံကျေးဇူး	က + ၁၀
၄	ခင်းမသေအစီအစဉ်	
၅		

ခေါင်းဆောင်၊ ကျေးရွာစီမံကိန်းအထောက်အကူပြုကော်မတီမှ အတည်ပြုသည်။  
 အမည် **ဒေါ်မောင်အေး**၊ လက်မှတ် **Ray**၊ နေ့စွဲ **31.10.2017**

စိမောင့်ကျေးရွာဒေါ်မောင်အေးရွာအုပ်စု  
ကျေးရွာဖွံ့ဖြိုးရေးအစီအစဉ်

နောက်ဆက်တွဲ(၄)၊ ခြားနားသောအပိုင်းများအတွက် ဦးစားပေးဖွံ့ဖြိုးရေးလုပ်ငန်းစဉ်များ

နောက်ဆက်တွဲ(၄) ခြားနားသောအပိုင်းများအတွက် ဦးစားပေးဖွံ့ဖြိုးရေးလုပ်ငန်းစဉ် အနှစ်ချုပ်  
 မူရင်းသည်အား VPSC တွင်ထားရှိရပါမည်။အခြားဌာနများနှင့် ညှိနှိုင်းရန်အတွက် မိတ္တူအား TPIC သို့ပို့ရပါမည်။MIS data အနေဖြင့် သွင်းရန် မလိုအပ်ပါ။

	အဆင့်	လုပ်ငန်း	မည်သူဦးစားပေးလဲ	ကျေးရွာမှတာဝန်ခံသူ (သို့) အုပ်စု	ပြင်ပမှမည်သူ ထောက်ပံ့ မလဲ
အခြေခံအဆောက်အအုံ	၁		<input type="checkbox"/> မ <input type="checkbox"/> ကျား		
	၂	ခန်းမဆောင်(ခြံရံစုရုံး)	<input checked="" type="checkbox"/> မ <input type="checkbox"/> ကျား		
	၃		<input type="checkbox"/> မ <input type="checkbox"/> ကျား		
	၄		<input type="checkbox"/> မ <input type="checkbox"/> ကျား		
	၅		<input type="checkbox"/> မ <input type="checkbox"/> ကျား		
အသက်သာပေးရေးကျေးရွာ	၁	စိုက်ပျိုးရေးအဖွဲ့အစည်း	<input checked="" type="checkbox"/> မ <input type="checkbox"/> ကျား		
	၂	မွေးမြူရေးအဖွဲ့အစည်း	<input checked="" type="checkbox"/> မ <input type="checkbox"/> ကျား		
	၃		<input type="checkbox"/> မ <input type="checkbox"/> ကျား		
	၄		<input type="checkbox"/> မ <input type="checkbox"/> ကျား		
	၅		<input type="checkbox"/> မ <input type="checkbox"/> ကျား		
ကျန်းမာရေးနှင့် အာဟာရ	၁	ရေပေးစနစ် + ရေပိုက်	<input checked="" type="checkbox"/> မ <input checked="" type="checkbox"/> ကျား		
	၂		<input type="checkbox"/> မ <input type="checkbox"/> ကျား		
	၃		<input type="checkbox"/> မ <input type="checkbox"/> ကျား		
	၄	ခန်းမဆောင် အစားအစာ	<input checked="" type="checkbox"/> မ <input type="checkbox"/> ကျား		
	၅	အစားအစာ	<input type="checkbox"/> မ <input type="checkbox"/> ကျား		
ပညာရေး	၁		<input type="checkbox"/> မ <input type="checkbox"/> ကျား		
	၂	ကျောင်းဆရာမအား ဖွဲ့စည်းပေးခြင်း	<input checked="" type="checkbox"/> မ <input type="checkbox"/> ကျား		
	၃	မူကြမ်းကျောင်း	<input checked="" type="checkbox"/> မ <input type="checkbox"/> ကျား		

ကျေးရွာဖွံ့ဖြိုးရေးအစီအစဉ် စီဆောင်ကျေးရွာဒေါ်ရောက်ခွကျေးရွာအုပ်စု



## ကျေးရွာအစည်းအဝေးမှတ်တမ်းများ

ကျေးရွာအုပ်စု	ဒေါရောက်စု
ကျေးရွာ	စီဆောင်၊ ဘာတို
အချိန်	နံနက် (၉:၀၀) နာရီ
နေရာ	စီဆောင်ကျေးရွာ ခန်းမဆောင် ။
ရက်စွဲ	၃၁.၁၀.၂၀၁၇ ။

အကြောင်းအရာ။ ။ ပထမအကြိမ်နှင့် ဒုတိယအကြိမ်ကျေးရွာအစည်းဝေး။

စီဆောင်ကျေးရွာတွင် ပထမအကြိမ်အစည်းဝေး (စီမံကိန်းမိတ်ဆက်ခြင်း)နှင့် ဒုတိယအကြိမ် ကျေးရွာအစည်းဝေး (အစီစဉ်ရေးဆွဲခြင်း)အစည်းဝေးကိုကျင်းပရာ စီဆောင်ကျေးရွာနှင့် ဘာတိုကျေးရွာ ပူးပေါင်းပြီး အောက်တိုဘာလ ၃၁ ၂၀၁၇ နေ့တွင်ကျင်းပပြုလုပ်သည်။

အစီစဉ်အရ စီမံကိန်းမိတ်ဆက်ခြင်းကို လက်ထောက်နည်းပညာမှူး ဦးဝင်းကျော်ထွန်းမှဦးဆောင်ရှင်းလင်းပြောကြားပြီးဆွေးနွေးခြင်းများကိုပြုလုပ်ခဲ့သည်။ ဆက်လက်ပြီးလူထုစည်းရုံးရေးမှူးဦးစောခဲနဒီထူးမှစီမံကိန်းစက်ဝန်းနှင့် ပတ်သက်ပြီးပြန်လည်ပြောကြားခြင်းနှင့် မေးမြန်းပြဿနာများကို ကျေးရွာလူထုမှပြန်လည်ဖြေကြားခြင်း များပြုလုပ်ခဲ့သည်။ ထို့နောက် အစီစဉ်အရ လူထုစည်းရုံးရေးမှူးဦးစောကျော်စိုင်းယာမှစီမံကိန်းတွင်အဓိကပါဝင်သူများနှင့် ၎င်းတို့၏တာဝန်များကို ရှင်းပြပြီး ကော်မတီဝင်များ၏တာဝန်ဝတ္တရားများကို ပြန်လည်မေးမြန်းခြင်း များကို ဦးဆောင်ခဲ့သည်။ ထို့နောက် တတိယနှစ်စက်ဝန်းအတွက် ကော်မတီများကို ပြန်လည်ရွေးချယ်အတည်ပြုခြင်းကို ဆောင်ရွက်ခဲ့သည်။

### ဆက်လက်ပြီး

အစီအစဉ်အရကျေးရွာလူမှုဆန်းစစ်ခြင်း(PRATools )များဖြစ်သော လူမှုရေးနှင့်အရင်းအမြစ်ပြုမေ့ပုံ (Social Map )၊ ရာသီခွင်ပြပြက္ခဒိန် (Seasonal calendar )၊ ပင်ကူအိမ်သုံးသပ်ခြင်း (Cobweb)၊ ဥစ္စာအဆင်သတ်မှတ်ခြင်း (Wealth ranking )၊ လူမှုရေးချိတ်ဆက်မှုပြဇာတ် (Ven Diagram)၊ ပိုင်ဆိုင်မှုနှင့် ထိန်းချုပ်မှုသုံးသပ်ခြင်း (Assest mapping ) စသည်တို့ကို ပြန်လည်ဆွေးနွေးကြသည်။

ဆွေးနွေးချက်များကိုပြန်လှည့်အနှစ်ချုပ်ခြင်းများကိုလူထုစည်းရုံးရေးမှူးဦးဂျော့စမိုင်းယာမှ ဦးဆောင်ပြီး ရှင်းပြသည်။ထို့နောက် ကျေးရွာ၏ အခက်ခဲပြဿနာများကို ဖော်ထုတ်ခြင်း၊နောင်လာမည့် ငါးနှစ်အတွက်ကျေးရွာ မျော်မှန်းချက်များ နှင့် ဦးစားပေးလုပ်ငန်းများကို ဖော်ထုတ်ဆွေးနွေးကြသည်။

ထို့နောက်လက်ထောက်နည်းပညာမှူးဦး သဝင်းကျော်ထွန်း မှ စီမံကိန်းနှင့်ပတ်သက်ပြီး အကျုံးဝင်/မဝင် သောလုပ်ငန်းများကို ရှင်းလင်းပြောကြားခဲ့သည်။ ဆက်လက်ပြီး ကျေးရွာများမှ ဦးစားပေးလုပ်ငန်းများကို ရွေးချယ်ခြင်းများပြုလုပ်ခဲ့သည်။ လူမှုအကာအကွယ်နှင့် သဘာဝပတ်ဝန်းကျင်အကာအကွယ်အကြောင်းကို လက်ထောက်နည်းပညာမှူးဦးဝင်းကျော်ထွန်းမှ ဆက်လက်ရှင်းပြ ခဲ့သည်။

ထို့နောက် ကျေးရွာလူထုများမှ မေးခွန်းများရှိ ပါကမေးမြန်းနိုင်ကြောင်းနှင့် ဝေဖန်အကြံပြုတိုင်ကြားဖေရှင်းရေးစနစ်ကို လူထုစည်းရုံးရေးမှူး ဦးစောခဲ နဒီထူးမှ ရှင်းလင်းပြောကြား ခဲ့သည်။ထို့နောက် လူထုစည်းရုံးရေးမှူး ဦးဂျော့စမိုင်းယာ မှ တစ်နေ့တာ အစည်းဝေးပြုလုပ်ခဲ့သော အစီအစဉ်များကို ပြန်လှည့်အနှစ်ချုပ်ပြီး ကျေးဇူးတင်စကားပြောကြားခဲ့သည်။ ကျေးရွာစီထောက် အဖွဲ့ဝင်မှ ကိုယ်စားလှယ် တစ်ဦးကလည်းကျေးဇူးတင်စကားပြောကြား ကာ အစည်း ဝေးအစီစဉ်ကို မှတ်တမ်းဓာတ်ပုံရိုက်ပြီးရုတ်သိမ်းခဲ့သည်။

အစည်းဝေးတက်ရောက်သူ  
ကျား (၁၆ ) ၊ မ ( ၉ )

အစည်းဝေးမှတ်တမ်းတင်သူ  
ဦးဂျော့စမိုင်းယာ  
လူထုစည်းရုံးရေးမှူး

လူထုပူးပေါင်းပါဝင်သော လူမှုဆန်းစစ်/အကဲဖြတ်ခြင်း လုပ်ငန်းစဉ်အကျဉ်းချုပ်

စဉ်	အကြောင်းအရာ	ရက်စွဲ	ဦးတည်အုပ်စု	တက်ရောက်သူများ			အဓိက ဆွေးနွေးချက်များ
				က	မ	ပ	
၁	ကျေးရွာလူမှုရေးပြသယံဇာတပြမြေပုံ (Socila map/ Resources Map)	၁၇-၁၀ ၂၀၁၇	ရပ်မိရက်ဖ၊ ကော်မတီဝင်၊ ကျေးရွာလူထု များ အားလုံး	၁၀	၇	၁၇	အိမ်အမျိုးအစားများ၊ အခြေခံအဆောက်အဦများ၊ လုပ်ငန်းဆက်သွယ်ရေးအခြေ အနေ၊ လယ်ယာမြေများ၊ ရေထွက်ပေါက်၊ ရေလှောင် ကန်၊ သစ်တောများ
၂	လူမှုစီးပွားအဆင့် သတ်မှတ်ခြင်း (Wealth Ranking)	၁၇-၁၀ ၂၀၁၇	ချမ်းသာ၊ အလယ်အလတ်၊ နွမ်းပါး၊	၁၀	၇	၁၇	ကျေးရွာလူမှုစီးပွားရေးကို အုပ်စုများခွဲခြားသတ်မှတ်နိုင် ရေးအတွက်အခြေခံစံနှုန်းများ သတ်မှတ်ရန် အများလူထု သဘောတူသတ်မှတ်ခြင်း
၃	ကျား/မရေးရာ ကဏ္ဍ (Access Mapping)	၁၇-၁၀ ၂၀၁၇	ကျေးရွာအတွင်းရှိ အမျိုးသားနှင့် အမျိုးသမီးများ	၁၀	၁၇	၁၇	ကျေးရွာအတွင်းရှိအရင်းအမြစ်၊ ပိုင်ဆိုင်မှု၊ အခြေခံအဆောက်အ ဦး စသောလုပ်ငန်းများကို ဘယ်သူတွေက အသုံးပြု၊ ထိမ်းချုပ်နေသလဲဆိုတာကို ဆွေးနွေးမှုများ ပြုလုပ်ခြင်း
၄	ပင့်ကူအိမ် ကွန်ယက် (Spider Web)	၁၇-၁၀ ၂၀၁၇	အမျိုးသားများနှင့် အမျိုးသမီးများ၊ ကျေးရွာလူထု	၁၀	၇	၁၇	အမျိုးသားများနှင့်အမျိုးသမီးများ တန်းတူအခွင့်အရေးရရှိမှုနှင့် မရရှိ သည့် အကြောင်းအရင်းများ
၅	အဖွဲ့အစည်း ချိတ်ဆက်ပုံ (Venn Diagram)	၁၇-၁၀ ၂၀၁၇	ကျေးရွာအုပ်ချုပ် ရေးအဖွဲ့ ကျေးရွာ စီထောက်အဖွဲ့၊ ကျေးရွာလူထု	၁၀	၇	၁၇	ကျေးရွာအတွင်းရှိ အဖွဲ့အစည်း များနှင့် မည်သို့သောလုပ်ငန်းများ အတွက် မည်သည့်အဖွဲ့များ ချိတ်ဆက်လုပ်ကိုင်မှုရှိခြင်း
၆	ရာသီခွင်ပြ ပြက္ခဒိန် (Seasonal Calender)	၁၇-၁၀ ၂၀၁၇	ကော်မတီဝင်များ၊ အမျိုးသမီး/သား ဆင်းရဲနွမ်းပါးသူ	၉	၇	၁၆	စိုက်ပျိုးရိတ်သိမ်းကာလ (တောင် ယာ၊လယ်ယာ)၊ စီးပွားရေး/ငွေရှာ (အရောင်းအဝယ်)၊ ပွဲတော်ချိန်၊ မိုးများကာလ၊ ကျန်းမာရေးဆိုး ကာလ၊ ဝင်ငွေအကောင်းဆုံး ကာလ၊ အလုပ်ပါးကာလ၊ ရေရှားကာလ

စီဆောင်ကျေးရွာ၊ဒေါ်ရောက်ခူကျေးရွာအုပ်စု

ကျေးရွာဖွံ့ဖြိုးရေးအစီအစဉ်



စဉ်	အကြောင်းအရာ	ရက်စွဲ	ဦးတည်အုပ်စု	တက်ရောက်သူများ			အဓိက ဆွေးနွေးချက်များ
				က	မ	ပ	
၇	အခက်အခဲ/ပြဿနာ (Problem)	၁၇-၁၀ ၂၀၁၇	အမျိုးသမီး/သား၊ လူထုအားလုံး	၁၀	၇	၁၇	ငွေကြေးအရင်းအနှီးမရှိ၊ လမ်းပန်းဆက်သွယ်ရေး၊ မီးလင်းရေး ရေလုံလောက်မှုမရှိ ဖုန်းဆက်သွယ်ရေး၊ ကျန်းမာရေး၊ ပညာရေး၊ စီးပွားရေး၊ စည်းလုံးခြင်းမရှိ။
၈	ကျေးရွာ၏ (၄)နှစ်စာ မျှော်မှန်းချက်များ (Village visions)	၁၇-၁၀ ၂၀၁၇	ကျေးရွာလူထု အားလုံး	၁၀	၇	၁၇	စီးပွားရေးပိုမိုကောင်းမွန်လာရန်၊ ပညာရေး၊ လူမှုရေး၊ ကျန်းမာရေး၊ ဘာသာရေး ပိုမိုကောင်းမွန်လာ၊ ကျေးရွာစည်းလုံးခြင်း ပိုမိုကောင်းမွန်လာ၊ စားဝတ်နေရေးပိုမိုအဆင်ပြေလာ
၉	ကျေးရွာဖွံ့ဖြိုးရေး လုပ်ငန်းစဉ်များ (Village Approve Vision)	၁၇-၁၀ ၂၀၁၇	ရွာလူထု အားလုံး	၁၀	၇	၁၇	လမ်း(ကတ္တရာ)၊ မီး(လျှပ်စစ်မီး)၊ ခန်းမဆောင်၊ ရေလျှောက်ကန်၊ ရေငုတ်/ပိုက်၊ စာသင်ကျောင်း တိုးချဲ့
၁၀	ကျေးရွာဦးစားပေး လုပ်ငန်းစဉ်များ (Village Object Vision)	၁၇-၁၀ ၂၀၁၇	ရွာလူထု အားလုံး	၁၀	၇	၁၇	ကျေးရွာဖွံ့ဖြိုးရေးလုပ်ငန်းစဉ် အဆင့် သတ်မှတ်ခြင်း၊ တိုင်းတာခြင်း၊ ခန့်မှန်းကုန်ကျငွေ တွက်ချက်ခြင်း၊ အကျိုးခံစားခွင့် ရှိသူလူဦးရေ
၁၁	ကျေးရွာသမိုင်း အကျဉ်းချုပ် (Village History)	၁၇-၁၀ ၂၀၁၇	အမျိုးသမီး/သား၊ လူထုအားလုံး	၁၀	၇	၁၇	ကျေးရွာစတင် တည်ထောင်သည့် ခုနှစ်၊ အိမ်ခြေ၊ လူဦးရေ၊ လူမျိုး၊ ဘာသာစသော ကျေးရွာသမိုင်း အချက်အလက် အဆင့်ဆင့်များ ကို ဖော်ထုတ်ခြင်း