

ပြည်ထောင်စုသမ္မတမြန်မာနိုင်ငံတော်အစိုးရ  
စိုက်ပျိုးရေး၊ မွေးမြူရေးနှင့်ဆည်မြောင်းဝန်ကြီးဌာန  
ကျေးလက်ဒေသဖွံ့ဖြိုးတိုးတက်ရေးဦးစီးဌာန

လူထုဗဟိုပြုစီမံကိန်း (တတိယနှစ်စက်ဝန်း)

National Community Driven Development Project



ကျေးရွာဖွံ့ဖြိုးရေးအစီအစဉ်

Village Development Plan (VDP)

ရွှေကျမြို့

ရွှေဂဲကုန်းကျေးရွာ၊ တောပုန်းကျေးရွာအုပ်စု

၂၀၂၀ခုနှစ်၊ ဇူလိုင်လ

မာတိကာ

၁။ မြို့နယ်မြေပုံ

၂။ ကျေးရွာ တည်နေရာပြ မြေပုံ

၃။ အုပ်စုတွင်ပါဝင်သောကျေးရွာများစာရင်း

၄။ ကျေးရွာသမိုင်းကြောင်းနှင့် ကျေးရွာအခြေခံအချက်အလက်များ

၅။ လူထုပူးပေါင်းပါဝင်သော လူမှုဆန်းစစ်ခြင်းနှင့် အကဲဖြတ်ခြင်းလုပ်ငန်းစဉ်  
(PSA / PRA အကျဉ်းချုပ်ဇယား)

၆။ ကျေးရွာဖွံ့ဖြိုးရေးအစီအစဉ်တွင် အသုံးပြုသော PRA tools များနှင့် တစ်ခုချင်းစီအတွက်သုံးသပ်ချက်များ

(က) လူမှုရေးအရင်းအမြစ်ပြမြေပုံ

(ခ) ဥစ္စာနေကြွယ်ဝမှုအဆင့်သတ်မှတ်ခြင်း

(ဂ) ပိုင်ဆိုင်မှုသုံးသပ်ခြင်း

(ဃ) ပင့်ကူအိမ်သုံးသပ်ခြင်း

(င) ရာသီခွင်ပြ ပြက္ခဒိန်

(စ) ဗင်းပုံစံ

(ဆ) အမျိုးသား / အမျိုးသမီး အခက်အခဲများ

(ဇ) ကျေးရွာမျှော်မှန်းချက် အမျိုးသား / အမျိုးသမီး

(ဈ) ဦးစားပေးဖွံ့ဖြိုးရေးလုပ်ငန်းများ

၇။ ကော်မတီဝင်များရွေးချယ်ခြင်းနှင့် ကျေးရွာဖွံ့ဖြိုးရေးအစီအစဉ်ဆောင်ရွက်မှု မှတ်တမ်းဓါတ်ပုံများ

၈။ ကျေးရွာအခြေခံအချက်အလက်များ (ပုံစံ - ၁)

၉။ စီမံကိန်းစက်ဝန်းအချိန်ဇယား (ပုံစံ - ၂)

၁၀။ ကျေးရွာဖွံ့ဖြိုးရေးအစီအစဉ် (ပုံစံ - ၃)

၁၁။ ကျေးရွာစီမံကိန်းလုပ်ငန်းခွဲများရွေးချယ်ခြင်း (ပုံစံ - ၄)

၁၂။ အစည်းအဝေးမှတ်တမ်းများ

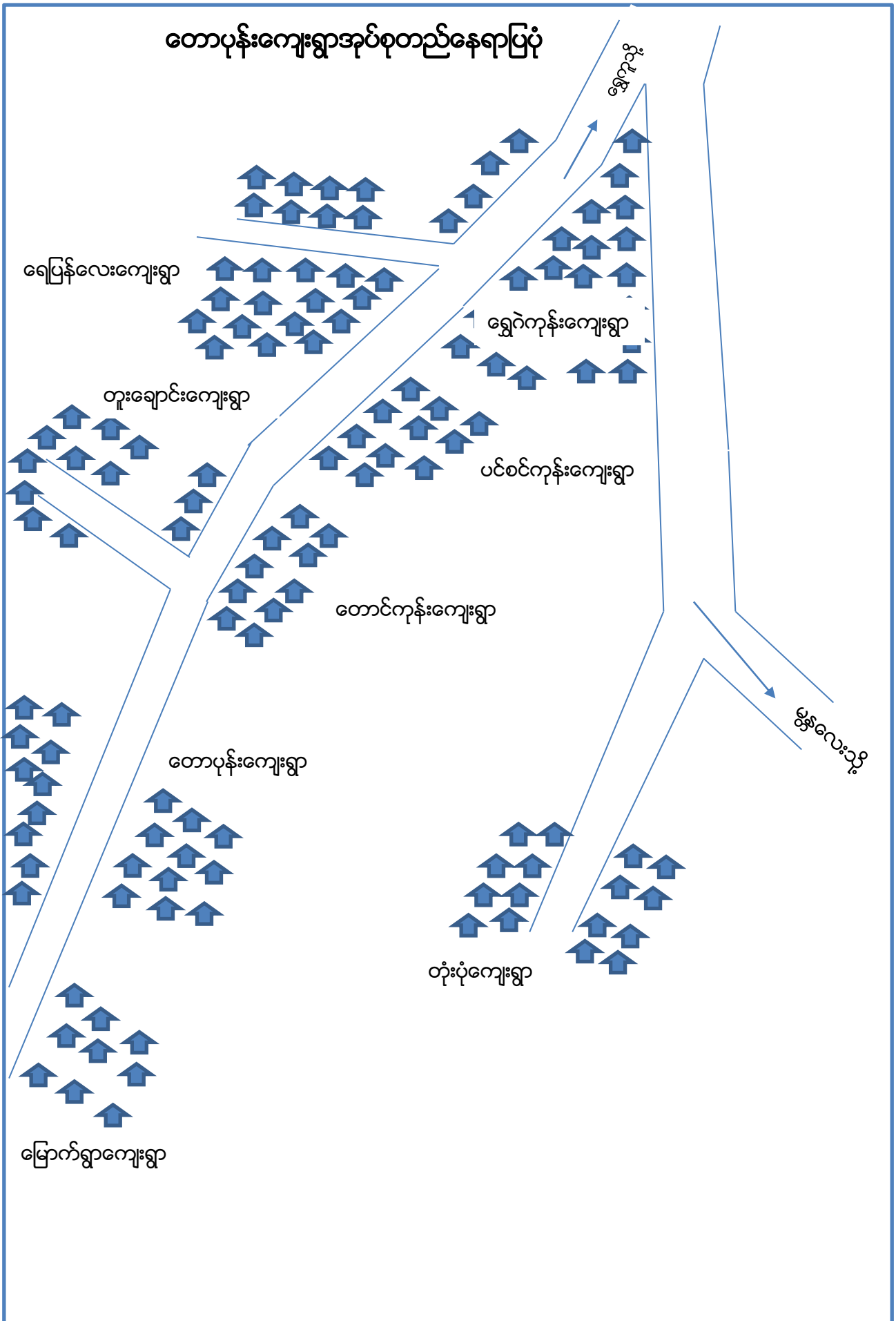
၁၃။ ကဏ္ဍအလိုက်ဖွံ့ဖြိုးရေးလုပ်ငန်းစဉ်များ

ဓမ္မမြို့ရေး၊ ရေလုပ်ငန်းနှင့် ကျေးလက်စေသဖွံ့ဖြိုးရေး ဝန်ကြီးဌာန  
 (ကျေးလက်စေသဖွံ့ဖြိုးတိုးတက်ရေးဦးစီးဌာန)  
 ဧရွက်မြို့နယ်ကျေးလက်စေသဖွံ့ဖြိုးတိုးတက်ရေးဦးစီးဌာန  
 ဧရွက်မြို့နယ်ကျေးဌာများစာခြေမြေမြေပုံ



- “ ရည်ညွှန်းချက် ”
- မြို့နယ်ခြား ⋯⋯⋯
  - ကျေးရွာအုပ်စုခြား —
  - မြစ်/မောင်း —
  - ကား/လှည့်လမ်း —
  - ကျေးရွာအုပ်စု ●
  - ကျေးရွာငယ် ●
  - စီတာ-စီတာင်လမ်းမိုင် —

၂။ ကျေးရွာတည်နေရာပြမြေပုံ



၃။ အုပ်စုတွင်ပါဝင်သောကျေးရွာများစာရင်း

အုပ်စုအမည် - တောပုန်းကျေးရွာအုပ်စု

ပါဝင်သောကျေးရွာများ - တောပုန်းကျေးရွာ၊ မြောက်ရွာကျေးရွာ၊ တောင်ကုန်းကျေးရွာ၊ တူချောင်းကျေးရွာ၊  
တုံးပုံကျေးရွာ၊ ရေပျံလေးကျေးရွာ၊ ရွှေဂဲကုန်းကျေးရွာ၊ ပင်စင်ကုန်းကျေးရွာ။

၄။ ကျေးရွာသမိုင်းကြောင်းနှင့် ကျေးရွာအခြေခံအချက်အလက်များ

တောပုန်းကျေးရွာအုပ်စု၊ ရွှေဂဲကုန်းကျေးရွာ

ရွှေကူမြို့နယ်၊ တောပုန်းကျေးရွာအုပ်စု၊ ရွှေဂဲကုန်းကျေးရွာသည် ရွှေကူမြို့အမှတ်(၄)ရက်ကွက် နှင့်တစ်ဆက်တည်း တည်ရှိပြီး ရွှေကူ-မန္တလေးသွားရာလမ်းဘေးတွင်တည်ရှိပါသည်။ ရွှေဂဲကုန်းကျေးရွာ၏ ရှေ့ဖက်တွင် အမှတ်(၄) ရပ်ကွက်စက်ကုန်းရပ်၊ အနောက်ဖက်တွင် ပင်စင်ကုန်းကျေးရွာ၊ မြောက်ဖက်တွင် ရေပျံလေးကျေးရွာနှင့် တောင်ဖက်တွင် ရွှေကူ- မန္တလေးကာလမ်းတည်ရှိပါသည်။

ရွှေဂဲကုန်းကျေးရွာသည် ရွာကြီးတစ်ရွာအဖြစ်တည်ရှိခဲ့ပြီး ၁၉၄၁ခုနှစ် ဒုတိယကမ္ဘာစစ်ကြီးကာလတွင် ရောဂါ ကပ်ဆိုးကြီးကျရောက်ခဲ့ပြီး ရွာပျက်စီးခဲ့ရပါသည်။ ထို့နောက်အိမ်ခြေအနည်းငယ်မျှဖြင့် နေထိုင်လုပ်ကိုင်စားသောက်ခဲ့ ကြရာမှ ၁၉၇၉ခုနှစ်ခန့်တွင် ရေနီကြီးတိုးလာ၍ ရေနစ်ဒေသရှိကျေးရွာများမှ ကမ်းပါးပြိုလဲကျရာမှပြောင်းရွှေ့နေထိုင်လာ ကြပြီး ရွှေဂဲကုန်းကျေးရွာကိုစတင်တည်ထောင်လာခဲ့ကြပါသည်။ ရွှေဂဲကုန်းကျေးရွာကို ရှေးယခင်ကကျောင်းထိုင်ဘုန်း ကြီးမှအမည်ပေးကင်ပွန်းတပ်ခဲ့ရာမှရွှေဂဲကုန်းဆိုသောအမည်ကိုဆက်လက်သုံးစွဲလာခဲ့ကြသည်မှာ ယနေ့တိုင်ခဲ့ပါသည်။

ရွှေဂဲကုန်းကျေးရွာကိုအုပ်ချုပ်ခဲ့ကြသောအုပ်ချုပ်ရေးမှူးများမှာ ဦးကျော်ရှိန်၊ ဦးတက်ကေး၊ ဦးခင်မောင်သန်း၊ ဦးကံချွန်၊ ဦးရွှေဝင်းနှင့် ယခုလက်ရှိ ဦးမောင်ကိုတို့ဖြစ်ကြပါသည်။ ကျေးရွာစတင်တည်ထောင်ချိန်တွင်အိမ်ခြေအနည်း ငယ်မျှသာရှိသော်လည်း ၂၀၀၀ခုနှစ်နောက်ပိုင်းတွင် တိုက်တာအဆောက်အအုံများ၊ အိမ်ကြီးအိမ်ကောင်းများတိုးတက် များပြားလာခဲ့ပါသည်။

ကျေးရွာတွင်ပညာရေးကျောင်းမရှိခဲ့ပေ။ ကျေးရွာစတင်တည်ထောင်ချိန်မှစ၍ အထက(၁)၊ အမက(၄)မူလွန် ကျောင်းများတွင်သာပညာသင်ကြားခဲ့ကြပါသည်။ ကျေးလက်ဆေးပေးခန်းလည်မရှိခဲ့ပါ မြို့နယ်ပြည်သူ့ဆေးရုံသို့သာ သွားရောက်ဆေးကုသရပါသည်။ ဟိန္ဒူဘုရားကျောင်းအနီးရေတွင်းမှရေနှင့် ရေပျံလေးဆိပ်မှဧရာဝတီမြစ်ရေတို့ကိုသာ သယ်ယူအသုံးပြုရပါသည်။ ကျေးရွာဖွံ့ဖြိုးတိုးတက်ရေးကိုလည်း မည်သည့်အဖွဲ့အစည်းမှ အထောက်အပံ့မရရှိခဲ့ဘဲ ကိုယ်ထူကိုယ်ထစနစ်ဖြင့်သာဖွံ့ဖြိုးတိုးတက်အောင်ကြိုးစားခဲ့ကြပါသည်။

ရွှေဂဲကုန်းကျေးရွာတွင် ဂေါ်ရခါးလူမျိုး အများစုနှင့် အခြားတိုင်းရင်းသား အနည်းငယ်များသာ နေထိုင်လျက်ရှိကြပါသည်။ လူထုပဟိုပြုစီမံကိန်းမှ လမ်းတံတားများနှင့် အခြေခံအဆောက်အအုံများ ကူညီထောက်ပံ့ ပေးခဲ့ပါက ကျေးရွာပိုမို ဖွံ့ဖြိုးတိုးတက်လာမည် ဟုမျှော်လင့်မိပါသည်။

၅။ကျေးရွာလူထုပူးပေါင်းပါဝင်သောလူမှုဆန်းစစ်ခြင်းနှင့်အကဲဖြတ်ခြင်းလုပ်ငန်းစဉ် (PSA/PRA) အကျဉ်းချုပ်ဇယား

စဉ်	အကြောင်းအရာ	ရက်စွဲ	ဦးတည်အုပ်စု	တက်ရောက်သူ			အဓိကဆွေးနွေးချက်များ
				ကျား	မ	ပေါင်း	
၁	လူမှုရေးနှင့် အရင်းအမြစ်ပြု မြေပုံ	၇.၄.၂၀၁၉	ကျေးရွာလူထု(ရပ်မိရပ်ဖများ၊ ဆင်းရဲ၊ချမ်းသာ၊ အလယ်အလတ်၊ နွမ်းပါး၊ အနွမ်းပါးဆုံးနှင့် လူငယ်အုပ်စုများ)	၁၅	၁၀	၂၅	အိမ်များ၊ အခြေခံအဆောက်အအုံများ၊ လမ်းပန်းဆက်သွယ်ရေး၊ လယာမြေ များမြစ်ချောင်းများနှင့် နယ်နိမိတ်များ။
၂	ဥစ္စာနေကြွေမှု အဆင့် သတ်မှတ်ချက်	၇.၄.၂၀၁၉	ကျေးရွာလူထု(ရပ်မိရပ်ဖများ၊ ဆင်းရဲ၊ချမ်းသာ၊ အလယ်အလတ်၊ နွမ်းပါး၊ အနွမ်းပါးဆုံးနှင့် လူငယ်အုပ်စုများ)	၁၀	၁၅	၂၅	ကွဲပြားသောလူမှုစီးပွားရေးအမျိုးအစား များ အမျိုးသားနှင့်အမျိုးသမီးများ ၏ မကူကွဲပြားသောအသုံးပြုခွင့်နှင့် အရင်းအမြစ်များအပေါ်ထိန်းချုပ်ခြင်း။
၃	ပိုင်ဆိုင်မှု သုံးသပ်ခြင်း	၇.၄.၂၀၁၉	ကျေးရွာလူထု(ရပ်မိရပ်ဖများ၊ ဆင်းရဲ၊ချမ်းသာ၊ အလယ်အလတ်၊ နွမ်းပါး၊ အနွမ်းပါးဆုံးနှင့် လူငယ်အုပ်စုများ)	၁၄	၁၀	၂၄	အမျိုးသားနှင့်အမျိုးသမီးများထိန်းချုပ် ထားသည့်ပိုင်ဆိုင်မှု (သို့) အရင်းအမြစ်များအခြားစားပေးများနှင့် လိုအပ်ချက်များကွဲပြားခြားနားခြင်း
၄	ရာသီခွင်ပြ ပြုကွဲဒီဇို	၇.၄.၂၀၁၉	ကျေးရွာလူထု(ရပ်မိရပ်ဖများ၊ ဆင်းရဲ၊ချမ်းသာ၊ အလယ်အလတ်၊ နွမ်းပါး၊ အနွမ်းပါးဆုံးနှင့် လူငယ်အုပ်စုများ)	၁၀	၁၅	၂၅	ရာသီဥတု၊စိုက်ပျိုးသီးနှံများ၊ နေ့စား လုပ်ငန်းများ မွေးမြူရေးလုပ်ငန်း၊ အစားအစာရရှိမှုများ နှင့် ပွဲတော်များ။
၅	ပင့်ကူအိမ် သုံးသပ်ခြင်း	၇.၄.၂၀၁၉	ကျေးရွာလူထု(ရပ်မိရပ်ဖများ၊ ဆင်းရဲ၊ချမ်းသာ၊ အလယ်အလတ်၊ နွမ်းပါး၊ အနွမ်းပါးဆုံးနှင့် လူငယ်အုပ်စုများ)	၁၂	၂၃	၃၅	အမျိုးသားနှင့်အမျိုးသမီးများ တန်းတူ အခွင့် အရေးရရှိမှုနှင့် မရရှိသည့် အကြောင်းအရင်းများ။
၆	ဗင်းပုံစံ	၇.၄.၂၀၁၉	ကျေးရွာလူထု(ရပ်မိရပ်ဖများ၊ ဆင်းရဲ၊ချမ်းသာ၊ အလယ်အလတ်၊ နွမ်းပါး၊ အနွမ်းပါးဆုံးနှင့် လူငယ်အုပ်စုများ)	၁၈	၁၇	၃၅	ကျေးရွာအတွင်းနှင့် ပြင်ပရှိအဖွဲ့အစည်း များမည်ကဲ့သို့ သောလုပ်ငန်းများ အတွက် မည်သည့်အဖွဲ့များနှင့် ချိတ်ဆက်လုပ်ကိုင်မှု။

(က) လူမှုရေးအရင်းအမြစ်ပြမြေပုံ

ပိတ်ဆောင်ရွက်သူ ( ၂၅ ) ဦး၊ ကျား ( ၁၅ )၊ မ ( ၁၀ )



Handwritten notes on a separate sheet of paper, titled "လူမှုရေးနှင့် အရင်းအမြစ်ပြမြေပုံ" and "ဆွေးနွေးခြင်းနှင့် ဆန်းစစ်ခြင်း".

ကျေးရွာအုပ်စု - ဦးစီးဌာန

ပိတ်ဆောင်ရွက်သူ ၂၅ - ၁၅ ကျား၊ ၁၀ မ

၇.၄.၂၀၁၉

ဆွေးနွေးခြင်းနှင့် ဆန်းစစ်ခြင်း

- \* စွဲစဉ်အရ - ပိတ်ဆောင်ရွက်သူ - ကျား၊ မ - အရင်းအမြစ်ပြမြေပုံ - အခြေခံအဆောက်အအုံ
- \* လူမှုရေးနှင့် အရင်းအမြစ်ပြမြေပုံ - အခြေခံအဆောက်အအုံ - အခြေခံအဆောက်အအုံ
- \* မ - ၁၀၊ ကျား - ၁၅၊ အခြေခံအဆောက်အအုံ - အခြေခံအဆောက်အအုံ - အခြေခံအဆောက်အအုံ
- \* အခြေခံအဆောက်အအုံ - အခြေခံအဆောက်အအုံ - အခြေခံအဆောက်အအုံ

အခြေခံအဆောက်အအုံ

၁။ အခြေခံအဆောက်အအုံ - အခြေခံအဆောက်အအုံ - အခြေခံအဆောက်အအုံ

၂။

ပိတ်ဆောင်ရွက်သူ ၂၅ - ၁၅ ကျား၊ ၁၀ မ

(ခ) ဥစ္စာနေကြွယ်ဝမှုအဆင့်သတ်မှတ်ခြင်း

ပါဝင်ဆွေးနွေးသူ ( ၂၅ )၊ ကျား ( ၁၀ )၊ မ ( ၁၅ )

ဥပစု-တောပုန်း  
ကျေးရွာ-ရွှေဂဲလှိုင်

ရက်စွဲ  
၇. ၄. ၂၀၁၉

**ဥစ္စာနေကြွယ်ဝမှုဇယား**

ပါဝင်ဆွေးနွေးသူ - က = ၁၀, မ = ၁၅

အဆင့်	သတ်မှတ်ချက်များ	အိမ်ထောင်စုအရေအတွက်	ရာခိုင်နှုန်း
ချမ်းသာ	ဈေးဆိုင်၊ နား၊ ၁၅ ကောင်၊ ပျဉ်အစား ပျဉ်အား အိမ်၊ ဆိုင် ကယ်/ကား	၁၀၀	၁၉%
ဒြာသင်သင်	အဆင်၊ ဈေးသာ (၅) ကောင်၊ ပျဉ်အား အိမ်၊ ဆိုင် ကယ်	၇၀	၂၆%
ချို့တဲ့ခြင်း	တစ်ခု၊ လုပ်တစ်ခု၊ စား၊ ဈေး၊ စား၊ ထွက်	အစု ၁၀၀	၅၅%
		၂၇၀	၁၀၀%

ဥပစု-တောပုန်း  
ကျေးရွာ-ရွှေဂဲလှိုင်

၇. ၄. ၂၀၁၉

**ဥစ္စာနေ ကြွယ်ဝမှုဇယား**

ဆွေးနွေးခြင်း နှင့် ဆန်းစစ်ခြင်း

ရွှေဂဲလှိုင် ဝေးရာတွင် ချမ်းသာသော အိမ်ထောင်စု ၁၀၀ (၅၀) အိမ်ရှိသည်။ အဆင်သင်သော အိမ်ထောင်စု ၇၀ (၅၀) အိမ်ရှိသည်။ ချို့တဲ့သော အိမ်ထောင်စု ၁၀၀ (၅၀) အိမ်ရှိသည်။

ချို့တဲ့သော အိမ်ထောင်စုအရေအတွက်မှာ ချမ်းသာခြင်း၊ အဆင်သင်ခြင်း၊ လုပ်ယာ၊ ဈေးကွက် မကောင်း၊ ဈေး၊ တစ်ခု၊ ပျဉ်၊ တစ်ခု၊ စား၊ ဈေး၊ ထွက်၊ ပါ။

ပါဝင်ဆွေးနွေးသူ က - ၇၅  
မ - ၈၄



(ဂ) ပိုင်ဆိုင်မှုသုံးသပ်ခြင်း

ပါဝင်ဆောင်ရွက်သူ ( ၂၄ )၊ ကျား ( ၁၄ )၊ မ ( ၁၀ )

အုပ်စု - တောပုန်း ကျေးရွာ - ရွှေဝဲကျွန်း ပိုင်ဆိုင်မှုသုံးသပ်ခြင်း အရင်းအမြစ်သုံးစွဲမှုပုံစံပြဇယား			အုပ်စု - တောပုန်း ကျေးရွာ - ရွှေဝဲကျွန်း ပိုင်ဆိုင်မှုသုံးသပ်ခြင်း အရင်းအမြစ်ထိန်းချုပ်မှုပုံစံပြဇယား		
အမျိုးသား	အမျိုးသမီး	အမျိုးသား + အမျိုးသမီး	အမျိုးသား	အမျိုးသမီး	အမျိုးသား အမျိုးသမီး
ငွယ်တော လက်သမား ပန်းဂုံ ဆန်စပါး ဝါး မြေ ဝါး မြေ ဝါး မြေ	ဆန် အပူပြင် ဧည့်သည် ဝါး မြေ	လက် ဆိုင် ကယ် ဟန် အက် နာဂီ လက်ဝတ် ဂရု ဆန် စပါး ဝါး မြေ ဝါး မြေ ဝါး မြေ	ငွယ်တော လက်သမား ပန်းဂုံ ဝါး မြေ ဝါး မြေ ဝါး မြေ	အလှူငွေ ဆန် ဧည့်သည်	လက် ဆိုင် ကယ် ဟန် အက် နာဂီ လက်ဝတ် ဂရု ဆန် စပါး ဝါး မြေ ဝါး မြေ ဝါး မြေ
ပါဝင်ဆွေးနွေးသူ ၈ - ၁၄ ယောက် ၀ - ၁၀ ယောက်		၇ ၈ ၁၅	ပါဝင်ဆွေးနွေးသူ ၈ - ၁၄ ယောက် ၀ - ၁၀ ယောက်		

ကျေးရွာ - ရွှေဝဲကျွန်း  
 အုပ်စု - တောပုန်း  
 ၁.၈.၂၀၁၈

**ပိုင်ဆိုင်မှုသုံးသပ်ခြင်း**  
**ဆွေးနွေးခြင်း နှင့် ဆန်းစစ်ခြင်း**


ငွယ်တော ၊ လက်သမား ၊ ပန်းဂုံ - ကား ၊ မုန့်ခြစ်  
 ဆန်စပါး ၊ အဖျားသား ၊ မြားထိမ်း ၊ ချွတ်ပါသည့်  
 အလှူငွေ ၊ ဆန် ဧည့်သည် ၊ အဖျားသား ၊  
 မြားထိမ်း ၊ ချွတ်ပါသည့်။

လက် ၊ ဆိုင်ကယ် ၊ နိုက် ဟိုင်း ၊ လက်ဝတ်  
 ဂရုနာ ၊ မွေးမြူရေး ၊ ဂျေ ၊ ဖီး ၊ ကံစား  
 အဖျားသား ၊ အဖျားသမီးထိမ်း ၊ ချွတ်ပါသည့် ၊  
 လက် ၊ ဆိုင်ကယ် ၊ ပန်းဂုံ ဆက် ၊ နာဂီ ၊ လက်ဝတ်ဂရု  
 ဆန်စပါး ၊ ဂျေ ၊ ဖီး ၊ ကံစား ၊ နိုက် ၊ မွေး -  
 အဖျားသား ၊ အဖျားသမီး ၊ အသုံးပြုပါသည့်။

ပါဝင်ဆွေးနွေးသူ ၈ - ၇၇  
 ၀ - ၈၄

(ဃ) ပင့်ကူအိမ်သုံးသပ်ခြင်း

ပါဝင်ဆောင်ရွက်သူ ( ၃၅ )၊ ကျား ( ၁၂ )၊ မ ( ၂၃ )



ကျန်းမာရေး - ရွှေဂုံကျွန်း  
 အုပ်စု - စောပုန်း  
 ၇.၄.၂၀၁၉

ပင့်ကူအိမ်သုံးသပ်ခြင်း  
ဆွေးနွေးခြင်း နှင့် ဆန်းစစ်ခြင်း

\* အမျိုးသမီးများ၏လုပ်ငန်းနှင့် အဖွဲ့အစည်းများ ပိုင်ဆိုင်မှုကို တွေး  
 အား နည်း ဖော်ပြပါသည်။ အသေးစားနှင့် အသီးသီး အိမ်မှု နိဒါ  
 အားသာမှုကို တွေး သာအမျိုးအစား ဖော်ပြပါသည်။

\* စီးပွားရေး၊ ကမ္ဘာ့ရေး၊ တို့တော် နည်း အား နည်း ဖော်ပြ  
 ကိစ္စများ တွေး သာအမျိုး အစား ဖော်ပြပါသည်။ စီမံကိန်း လုပ်ငန်းများ  
 တွေး သာ စာတမ်းကို ပြင်ပါ။

\* ကျွန်ုပ်တို့ အဖွဲ့တွင် အသုံးပြု ဖော်ပြ သာ အမျိုးသား နှင့် အမျိုးသမီး တို့တော်  
 စီမံကိန်း နည်း ဖော်ပြပါသည်။ အဖွဲ့အစည်း တွင် အမျိုး သားနှင့် အမျိုးသမီး တို့  
 ပြင် နည်း ဖော်ပြပါသည်။

ပါဝင်ဆွေးနွေးသူ ၈ - ၇၇  
 မ - ၈၄

(င) ရာသီခွင်ပြ ပြက္ခဒိန်

ဝါဝင်ဆောင်ရွက်သူ ( ၂၅ )၊ ကျား (၁၀)၊ မ ( ၁၅ )

အုပ်စု - တောပုန်  
ကျေးရွာ - ရွှေဂဲလွန်

ရာသီခွင်ပြ ပြက္ခဒိန်

ရက်စွဲ - ၇.၄.၂၀၁၉

အကြောင်းအရာ	အပူချိန်	အပူချိန်	အပူချိန်	အပူချိန်	အပူချိန်	အပူချိန်	အပူချိန်	အပူချိန်	အပူချိန်	အပူချိန်	အပူချိန်	အပူချိန်	အပူချိန်	အပူချိန်	အပူချိန်
ရာသီဥတု	☀	☀	☀	☀	☁	☁	☁	☁	☁	☁	☁	☁	☁	☁	☁
ရေအရေအတွက်	→	→	→	→	→	→	→	→	→	→	→	→	→	→	→
ပျက်စီးမှု/အန္တရာယ်															
အခြားအချက်အလက်															
အခြားအချက်အလက်															
အခြားအချက်အလက်															
အခြားအချက်အလက်															
အခြားအချက်အလက်															
အခြားအချက်အလက်															
အခြားအချက်အလက်															
အခြားအချက်အလက်															

ကျေးရွာ - ရွှေဂဲလွန်  
အုပ်စု - တောပုန်

ရာသီခွင်ပြ ပြက္ခဒိန်

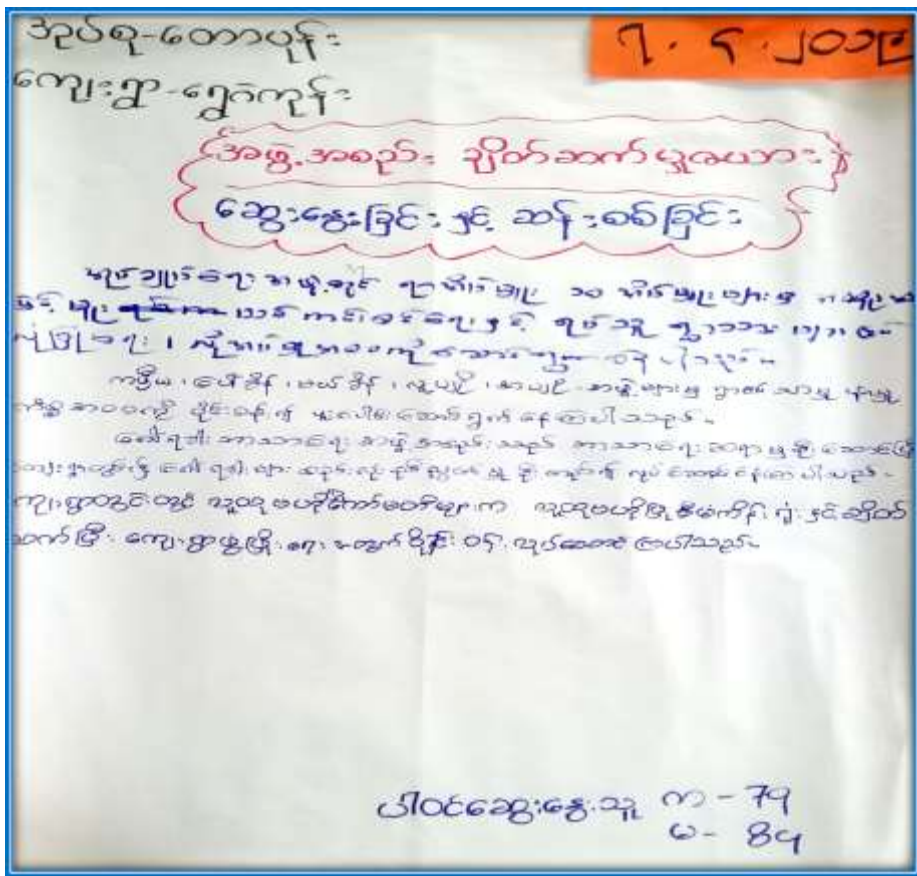
ဆွေးနွေးခြင်း နှင့် ဆန်းစစ်ခြင်း

- အဓိကမီး ဖွားရောက်လျက် - နွား/ဝက် (မွေး)
  - စိုက်ပျိုးရေး
- အန္တရာယ်ရှိလျက် - ရွှေရောင်
  - နွား/ဝက်မွေး - ၁နှစ် - ၅၀၀၀၀၀
  - စိုက်ပျိုးရေး - ၁နှစ် - ၂၀၀၀၀၀
- သဘာဝဘေးအန္တရာယ် - ကဆုန်၊ နယုန်
  - တပေါင်း၊ တကူး (လေဆန်တိုင်း)
  - ပါးစု၊ ပါးခေါင် (မုကြေး)
- ခွဲစောက်လ - သိတင်းကျွတ်
  - သင်္ကြန်/တန်ခူးလ

ဝါဝင်ဆွေးနွေးသူ ၈ - ၇၉

(စ) ဝင်းပုံစံ

ပါဝင်ဆောင်ရွက်သူ ( ၃၅ )၊ ကျား ( ၁၈ )၊ မ ( ၁၇ )







(၅) ဦးစားပေးဖွံ့ဖြိုးရေးလုပ်ငန်းများ

ပါဝင်ဆောင်ရွက်သူ ( ၂၆ )၊ ကျား ( ၇)၊ မ ( ၁၉ )

<p>အုပ်စု - စတာပုန်း ကျေးရွာ - ရွှေဝဲကုန်း ရက်စွဲ ၂. ၈. ၂၀၁၈</p> <p><b>အမျိုးသားများမှ အဆိုပြုသော ဖွံ့ဖြိုးရေးလုပ်ငန်းများ</b></p> <ul style="list-style-type: none"> <li>* ရွာတွင်းလမ်းပြုပြင်ခြင်း၊</li> <li>ကျေးရွာအတွင်းဆေးကုရေးဌာန</li> <li>* လုပ်ငန်းရေးမြေချိတ်ခြင်း အဆောက်အအုံ</li> <li>* ပစ္စည်းရေးဆောင်ရေးအဖွဲ့အစည်း</li> <li>* ဆေးကုရေးဌာန</li> <li>* စာကြည့်တိုက် အဆောက်အအုံ ဖွင့်စာပေစာရင်း</li> <li>* ပျပ်စစ်ဖိနပ်စားဆောင်ရေးအဖွဲ့</li> <li>* များ ဖိနပ်စားရေး</li> <li>*</li> </ul>	<p>အုပ်စု - စတာပုန်း ကျေးရွာ - ရွှေဝဲကုန်း ရက်စွဲ ၂. ၈. ၂၀၁၈</p> <p><b>အမျိုးသမီးများမှ တင်ပြသော ဖွံ့ဖြိုးရေးလုပ်ငန်းများ</b></p> <p>၁။ လမ်းပန်းဆေးရေးအဖွဲ့ခြင်း</p> <ol style="list-style-type: none"> <li>၁။ ကျန်းမာရေးဆေးရေးအဖွဲ့ ဆောက်လုပ်ခြင်း</li> <li>၂။ စာကြည့်တိုက် ဆောက်လုပ်ခြင်း</li> <li>၃။ လမ်းဆေးရေးအဖွဲ့ တူးဖော်</li> <li>၄။ သင်တန်းများ ( အိမ်တွင်းပွဲ၊ စားနပ်ရိက္ခာ၊ စားနပ်ရိက္ခာ၊ စားနပ်ရိက္ခာ )</li> <li>၅။ အသေးစားချေးငွေလုပ်ငန်း</li> <li>၆။ ကျပ်စစ်ဖိနပ်စားရေးအဖွဲ့ခြင်း</li> </ol>
--	---

ရွှေဝဲကုန်းကျေးရွာမှဖွံ့ဖြိုးရေးလုပ်ငန်း

- ၁။ ရွာတွင်းလမ်းပြုပြင်ခြင်း (၂၇၀၀)
- ၂။ စာသင်ကျောင်းဆောက်လုပ်ခြင်း (၇၃၀)
- ၃။ ဆေးပေးခန်းဆောက်လုပ်ခြင်း (၆၆၀)
- ၄။ စာကြည့်တိုက်ဆောက်လုပ်ခြင်း (၄၆၀)
- ၅။ ကျေးရွာလူထုနားနေဆောင် (၅၀၀)
- ၆။ ပျပ်စစ်ဖိနပ်စားရေးအဖွဲ့ခြင်း (၆၄၀)
- ၇။ လမ်းဆေးရေးအဖွဲ့တူးဖော်ခြင်း (၅၆၀)
- ၈။ အသေးစားချေးငွေလုပ်ငန်း (မ) (၇၄)
- ၉။ သင်တန်းများ (အိမ်တွင်းပွဲ၊ စားနပ်ရိက္ခာ၊ စားနပ်ရိက္ခာ၊ စားနပ်ရိက္ခာ) (၄၅၀)၊ စားနပ်ရိက္ခာ (မ)

၇။ ကော်မတီဝင်များရွေးချယ်ခြင်းနှင့် ကျေးရွာဖွံ့ဖြိုးရေးအစီအစဉ်ဆောင်ရွက်မှု မှတ်တမ်းဓာတ်ပုံများ





၈။ ကျေးရွာအခြေခံအချက်အလက်များ (ပုံစံ - ၁)

ပုံစံ - ၁ - ၁ ကျေးရွာအခြေခံအချက်အလက်များ (Form PC 1)

လမ်းညွှန်ချက်၊ ကျေးရွာတစ်ရွာသို့ ပထမဆုံးမိတ်ဆက်ရေးသွားရောက်သော အခါ လူထုစည်းရုံးရေးမှူးသည် ကျေးရွာခေါင်းဆောင်များ အား ကျေးရွာအချက်အလက်များကို မေတ္တာရပ်ခံ၍ တောင်းခံရသည်။ ဤအချက်အလက်များကို စီမံကိန်းမိတ်ဆက်အစည်းဝေးမတိုင်မီ တောင်းခံရမည် စီမံကိန်းမိတ်ဆက်အစည်းဝေးတွင် လူထုစည်းရုံးရေးမှူးသည် ဤအချက်အလက်များအား စစ်ဆေးပြီးမှ နန်းအောင် ပြုလုပ်ရမည်။ ပြီးနောက်တွင် လူထုစည်းရုံးရေးမှူးမှ သတင်းအချက်အလက်ထဲသို့ Tablets မှ တဆင့် ဖြည့်သွင်းရမည်။

ကျေးရွာခေါင်းဆောင် အမည် ဒိုးကိုလေး	ကျေးရွာခေါင်းဆောင်၏ ဖုန်းနံပါတ် ၀၇-၄၀၇၈၁၇၆၀	လူထုစည်းရုံးရေးမှူး၏အမည် - ဒေါ်စွယ်နိုး		
ပြည်နယ်/တိုင်းဒေသကြီး - ကချင်	မြို့နယ် ရွှေတူ	ကျေးရွာအုပ်စု တောပုန်း	ကျေးရွာ ရွှေဂဲတန်း	

က၊ လူဦးရေ

လူမျိုးစု	အိမ်ထောင်စုအရေအတွက်	ကိုးကွယ်သည့်ဘာသာ	အိမ်ထောင်စုအရေအတွက်
လူမျိုးစု (၁) - မိမိ	၂၂၂	ဘာသာ(၁) မုဒ္ဒိဘာသာ	၂၂၂
လူမျိုးစု (၂) - ကျီရုဒါး	၈၉	ဘာသာ(၂) ခရစ်ယာန်	၁၄
လူမျိုးစု (၃) - ဗုဒ္ဓဘာသာ	၁	ဘာသာ(၃) ဗုဒ္ဓဘာသာ	၁
လူမျိုးစုစုစု - ကရင်	၁	ဘာသာစုစုစု - မိတ်ဆက်	၈၉
အခြား	၁၁		
အခြား	၂		
မသန်စွမ်းသူများ		၁၅ ယောက်	
သက်ကြီးရွယ်အိုများ (၆၅ နှစ် နှင့် အထက်)		၇၅ ယောက်	
စစ်ဘေးရှောင်	-		

	အမျိုးသား(အရေအတွက်)	အမျိုးသမီး(အရေအတွက်)	စုစုပေါင်း(အရေအတွက်)
လူဦးရေ	၅၂၃	၉၂၇	၁၄၅၀
လူမျိုးစု (၁) - မိမိ	၅၄၇	၅၉၆	၁၁၄၃
လူမျိုးစု (၂) - ကျီရုဒါး	၂၆၉	၃၂၁	၅၉၀
လူမျိုးစု (၃) - ဗုဒ္ဓဘာသာ	၅	၇	၁၂
အခြား	၂	၃	၅
အိမ်ထောင်စုဦးစီး	၂၆၁	၁၅	၂၇၆

ပုံစံ - စ - ၁ ကျေးရွာအခြေခံအချက်အလက်များ (Form PC 1)

လမ်းညွှန်ချက်၊ ကျေးရွာတစ်ရွာသို့ ပထမဆုံးပိတ်ဆက်ရေးသွားရောက်သောအခါ လူထုစည်းရုံးရေးမှူးသည် ကျေးရွာခေါင်းဆောင်များ အား ကျေးရွာအချက်အလက်များကို မေတ္တာရပ်ခံ၍ တောင်းခံရသည်။ ဤအချက်အလက်များကို စီမံကိန်းပိတ်ဆက်အစည်းဝေးပတ်ိုင်မီ တောင်းခံရမည်၊ စီမံကိန်းပိတ်ဆက်အစည်းဝေးတွင် လူထုစည်းရုံးရေးမှူးသည် ဤအချက်အလက်များအား စစ်ဆေးပြီးမှ နိဒါန်းအောင် ပြုလုပ်ရမည်၊ ပြီးနောက်တွင် လူထုစည်းရုံးရေးမှူးမှ သတင်းအချက်အလက်ထဲသို့ Tablets မှ တဆင့် ဖြည့်သွင်းရမည်။

ကျေးရွာခေါင်းဆောင် အမည် ဦးကိုလေး	ကျေးရွာခေါင်းဆောင်၏ ဖုန်းနံပါတ် ၀၉ - ၄၀၇၈၂၃၂၆၀	လူထုစည်းရုံးရေးမှူး၏အမည် ဒေါ်ရှည်နု
ပြည်နယ်ထိုင်ခေ့သင်္ကြံ ကချင်	မြို့နယ် ရွှေကူ	ကျေးရွာအုပ်စု တောပုဒ်
		ကျေးရွာ ရွှေဂဲလွန်

က၊ လူဦးရေ

လူမျိုးစု	အိမ်ထောင်စုအရေအတွက်	ကိုးကွယ်သည့်ဘာသာ	အိမ်ထောင်စုအရေအတွက်
လူမျိုးစု (၁)-----		ဘာသာ(၁)-----	
လူမျိုးစု (၂)-----		ဘာသာ(၂)-----	
လူမျိုးစု (၃)-----		ဘာသာ(၃)-----	
လူမျိုးစုရော-----		ဘာသာရော-----	
အခြား			
	အရေအတွက်		
မသန်စွမ်းသူများ			
သက်ကြီးရွယ်အိုများ (၆၅ နှစ် နှင့် အထက်)			
စစ်ဘေးရှောင်			

	အမျိုးသား(အရေအတွက်)	အမျိုးသမီး(အရေအတွက်)	စုစုပေါင်းအရေအတွက်
လူဦးရေ			
လူမျိုးစု (၁) ကချင်	၁၄	၂၅	၃၉
လူမျိုးစု (၂) ချင်း	၂	၆	၈
လူမျိုးစု (၃)-----			
အခြား			
အိမ်ထောင်ဦးစီး			

(ခ)အခြေခံအဆောက်အအုံ အသုံးအဆောင်များ

စာသင်ကျောင်း		အမှတ်ခြစ်ပါ	ကျန်းမာရေး	အမှတ်ခြစ်ပါ	ဘာသာရေးအဆောက်အအုံများ	အမှတ်ခြစ်ပါ
အထက်တန်းကျောင်း	<input type="checkbox"/>		ဆေးရုံ	<input type="checkbox"/>	စေတီ	<input type="checkbox"/>
အလယ်တန်းကျောင်း	<input type="checkbox"/>		ကျန်းမာရေးဌာန	<input type="checkbox"/>	ဘုန်းကြီးကျောင်း	<input type="checkbox"/>
မူလတန်းကျောင်း	<input type="checkbox"/>		ကျန်းမာရေးဌာနခွဲ	<input type="checkbox"/>	ဟိန္ဒူဘုရားကျောင်း	<input checked="" type="checkbox"/>
မူကြိုကျောင်း	<input type="checkbox"/>		ဆေးပေးခန်း	<input type="checkbox"/>	ခရစ်ယာန်ကျောင်း	<input type="checkbox"/>
အခြား	<input type="checkbox"/>		အခြား	<input type="checkbox"/>	ဗလီ	<input type="checkbox"/>
					အခြား	<input type="checkbox"/>
မှတ်ချက်			မှတ်ချက်		မှတ်ချက်	

(ဂ) ကျွမ်းကျင်သူများမှတ်တမ်း (ကျေးရွာတွင်နေထိုင်သော သို့မဟုတ် တခြားရွာမှလာရောက်သောကျွမ်းကျင်သူများ)

(၁) စာသင်ကျောင်း			(၂) ကျန်းမာရေး			(၃) လက်မှုပညာရှင်		
	ရွာတွင်နေထိုင်သူ	အခြားရွာမှလာသူ		ရွာတွင်နေထိုင်သူ	အခြားရွာမှလာသူ		ရွာတွင်နေထိုင်သူ	အခြားရွာမှလာသူ
မူလတန်း ပြင်ဆင်မှု	<input checked="" type="checkbox"/>	<input type="checkbox"/>	ဆရာဝန်	<input type="checkbox"/>	<input type="checkbox"/>	လက်သမား	<input checked="" type="checkbox"/>	<input type="checkbox"/>
အထက်တန်း ပြင်ဆင်မှု	<input checked="" type="checkbox"/>	<input type="checkbox"/>	လက်ထောက်ကျန်းမာရေးမှူး	<input type="checkbox"/>	<input type="checkbox"/>	ပန်းရံ	<input checked="" type="checkbox"/>	<input type="checkbox"/>
အလယ်တန်း ပြင်ဆင်မှု	<input checked="" type="checkbox"/>	<input type="checkbox"/>	အမျိုးသမီးကျန်းမာရေးဆရာမ	<input type="checkbox"/>	<input type="checkbox"/>	လျှပ်စစ်ကျွမ်းကျင်၊ မီးသမား	<input type="checkbox"/>	<input type="checkbox"/>
မူကြိုဆရာ/မ	<input type="checkbox"/>	<input type="checkbox"/>	သားဖွားဆရာမ	<input type="checkbox"/>	<input type="checkbox"/>	ရေဂိုက်သွယ်သူ	<input type="checkbox"/>	<input type="checkbox"/>
အခြား	<input type="checkbox"/>	<input type="checkbox"/>	ပြည်သူ့ကျန်းမာရေးလုပ်သား	<input type="checkbox"/>	<input type="checkbox"/>	စက်ပြင်ဆရာ	<input checked="" type="checkbox"/>	<input type="checkbox"/>
မှတ်ချက်			မှတ်ချက်			မှတ်ချက်		

(ဃ) ကျေးရွာသို့ ရောက်ရှိနိုင်သည့်လမ်းအခြေအနေ / ကျေးရွာတစ်ရွာသည် ၎င်း၏ကျေးရွာအုပ်စုနှင့် ဆက်သွယ်ထားသော လမ်းအခြေအနေ (အောက်ပါတို့ကိုပိုင်းပါ)

ကျောက်ကြမ်းလမ်း: ကတ္တရာလမ်း      ကွန်ကရစ်လမ်း:      မော်တော်ဆိုင်ကယ်လမ်း  
ကျောက်ခင်းလမ်း:      မြေသားလမ်း      လူသွားလမ်း:      အခြား: \_\_\_\_\_

(င) ကျေးရွာဖွံ့ဖြိုးမှုစီမံချက်ပိုင်းပါ

(၁) လူထုဝဟိုပြုစီမံကိန်းမစတင်မီ ဤကျေးရွာတွင်ကျေးရွာဖွံ့ဖြိုးမှု      ရှိပါသည်/မရှိပါ/မသိပါ  
စီမံချက်ရှိခဲ့ပါသလား?

(၂) ရှိခဲ့ပါလျှင် ဤစီမံချက်ကို မည်သည့် ဝန်ထုပ်ပွင်ဆင်ခဲ့ပါသနည်း?      နှစ်-----/မသိပါ

(၃) ဤစီမံချက်ကို ဖြန့်နယ်မှုအတည်ပြုခဲ့ပါသလား?      ပြုခဲ့ပါသည်/မပြုခဲ့ပါ /မသိပါ

(စ) ခရီးအကွာအဝေး

(၁) ဤကျေးရွာ၏ဝဟိုမှ ၎င်းကျေးရွာအုပ်စု၏ဝဟိုအထိခရီးမိုင်မည်မျှကွာဝေးသနည်း?      မိုင်---၂---/မသိပါ

(၂) ဤကျေးရွာမှ ၎င်းကျေးရွာအုပ်စုဝဟိုအထိသွားလာရာတွင်ကြာမြင့်သည့်အချိန်

ခြောက်သွေ့ရာသီတွင်ကြာချိန် ၁၀ မိနစ် ----- ထော်လာဂျီ/မော်တော်ဆိုင်ကယ်/ခြေလျင်/လား/မော်တော်ဘုတ်/  
အခြား: -----

မိုးရာသီတွင်ကြာချိန် ၁၀ မိနစ် ----- ထော်လာဂျီ/မော်တော်ဆိုင်ကယ်/ခြေလျင်/လား/မော်တော်ဘုတ်/  
အခြား: -----

(ဆ) ပတ်ဝန်းကျင်ဆိုင်ရာသဘာဝဘေးအန္တရာယ်

ဤကျေးရွာတွင်ကြေးခြင်းကဲ့သို့ သဘာဝဘေးအန္တရာယ်ကျရောက်ဖူးခြင်း ရှိပါသလား။

မရှိပါ       ရှိပါသည်      ရှိလျှင်ဖော်ပြပါ-----

(ဇ) ကျေးရွာတွင် ဇွဲ စည်းထားသော အဖွဲ့အစည်းများ

လူထုဝဟိုပြုစီမံကိန်းမတိုင်မီ ဤကျေးရွာတွင် ကျေးရွာဖွံ့ဖြိုးရေးအတွက် အစိုးရ(သို့)ရွာသားများကိုယ်တိုင်(သို့) စီမံကိန်းတစ်ခုခုမှ ဇွဲ စည်းထားသည့် အဖွဲ့အစည်းများရှိပါသလား။

(၁) အဖွဲ့အစည်းတစ်ခုခု၏အဖွဲ့ဝင်များ

(၂) -----

(ဈ) အထွေထွေအုပ်ချုပ်ရေး ဦးစီးဌာန (GAD) မှ မှတ်တမ်းတင်ထားခြင်း

ဤကျေးရွာသည် အထွေထွေအုပ်ချုပ်ရေး ဦးစီးဌာန (GAD) မှ မှတ်တမ်းတင်ထားမှု ရှိပါသလား။

မရှိပါ       ရှိပါသည်

ကျေးရွာခေါင်းဆောင်

အမည် ဦးမောင်ကို

လက်မှတ် [Signature]      ဝန်.စွဲ      ၅.၅.၂၀၂၀

လူထုစည်းရုံးရေးမှူး

အမည် ဒေါ်ခွယ်နု

လက်မှတ် [Signature]      ဝန်.စွဲ      ၅.၅.၂၀၂၀



ပုံစံ - ၈-၃ ကျေးရွာဖွံ့ဖြိုးရေး ဦးစားပေးအစီအစဉ် (Form PC 3)

လမ်းညွှန်မှတ်၊ အဆင့်(၃)ကျေးရွာမှော်မှန်းချက်အစည်းအဝေးပြီးဆုံးသောအခါ ကျေးရွာစီမံကိန်း အထောက်အကူပြု ကော်မတီသည် လူထုစည်းရုံးရေးမှူးအကူအညီဖြင့် ဤပုံစံကိုပြည့်စုံအောင် ဖြည့်သွင်းရမည်။	
လူထုစည်းရုံးရေးမှူး/ဝန်ထမ်း အမည် - <u>ဒေါ်ဂွယ်နု</u>	
နေ့စွဲ <u>၂၅.၅.၂၀၂၀</u>	စက်ဝန်းအား အမှတ်ခြစ်ပါ (✓) <input type="checkbox"/> စက်ဝန်း(၁) <input type="checkbox"/> စက်ဝန်း(၂) <input checked="" type="checkbox"/> စက်ဝန်း(၃) <input type="checkbox"/> စက်ဝန်း(၄)
ပြည်နယ်/တိုင်း- <u>ကချင်</u>	<u>မြို့နယ်/မြို့ကူ</u> <u>ကျေးရွာအုပ်စု</u> <u>တောသုန်း</u> <u>ကျေးရွာ</u> <u>ရွှေဂါးကုန်း</u>

က။ အခက်အခဲအတားအဆီးများအားဆွေးနွေးခြင်း - ယခုလက်ရှိအခြေအနေတွင်ဤကျေးရွာဖွံ့ဖြိုးတိုးတက်ရေးအတွက် အဓိကအခက်အခဲအတားအဆီးများသည် မည်သည်များဖြစ်ပါသနည်း (အမျိုးသား/သမီး အနည်းဆုံးအခက်အခဲ ၅ ခုစီဖော်ပြပါ)

အုပ်စုဖွဲ့ဆွေးနွေးမှုများမှ တင်ပြသောအခက်အခဲအတားအဆီးများ	
ကျေးရွာတွင်း၌ ဆေး၊ပေးခန်း၊ စာသင်ကျောင်း မရှိသောကြောင့်ကျန်းမာရေး၊ သင်ကြားရေးပြဿနာများကိုလွယ်ကူစွာဖြေရှင်းနိုင်ခြင်းမရှိခြင်း။	<input type="checkbox"/> ကျား <input checked="" type="checkbox"/> ကျား+မ
ငြိမ်းချမ်းစွာတွင်းလမ်းများ ရွံ့နွမ်းများပေါ်၍ သွားလာရခက်ခဲခြင်းမရှိခြင်း။	<input type="checkbox"/> ကျား <input checked="" type="checkbox"/> ကျား+မ
လူလူလူဆေး၊ ဟောပြောခွဲများ ပြုလုပ်ရန်လုံခြုံလျယ်ဝန်သောနေရာ မရှိခြင်း။	<input checked="" type="checkbox"/> ကျား <input type="checkbox"/> ကျား+မ
အလုပ်အကိုင် အခွင့်အလမ်း ရှားပါး၍ စားဝတ်နေရေးခက်ခဲခြင်း။	<input checked="" type="checkbox"/> ကျား <input type="checkbox"/> ကျား+မ
မှောင်ရိပ်များ ကာဠာအစိအစု၊ လာရဗွားအစုများခြင်း။	<input type="checkbox"/> ကျား <input checked="" type="checkbox"/> ကျား+မ

ခ။ မျော်မှန်းခြင်း- နောင်လာမည့် ( ၅ )နှစ် အတွင်း ကျေးရွာဖွံ့ဖြိုးရေး မျော်မှန်းလျာထားချက်များအား တင်ပြပါ။

အုပ်စုဖွဲ့ဆွေးနွေးမှုများမှ တင်ပြသောမျော်မှန်းချက်များ	
ယဉ်ကျေး၊ ဝန်ဆောင်မှုများ လက်လှမ်း မြီလာစေရန်။	<input type="checkbox"/> ကျား <input checked="" type="checkbox"/> ကျား+မ
လမ်းပန်းဆက်သွယ်ရေးအဆင်ပြေကောင်းမွန် လာစေရန်။	<input type="checkbox"/> ကျား <input checked="" type="checkbox"/> ကျား+မ
အခြေခံအဆောက်အအုံများ ပြည်ပုံလာစေရန်။	<input checked="" type="checkbox"/> ကျား <input type="checkbox"/> ကျား+မ
အလုပ်အကိုင် အခွင့်အလမ်း ပေါများပြီး တစ်နိုင်တစ်ပိုင် လုပ်ငန်းများ ရှိလာစေရန်။	<input checked="" type="checkbox"/> ကျား <input type="checkbox"/> ကျား+မ
ဥဒါနာစီအစုနှင့် ရွှေ့သွားလာနိုင်ပြီး လူနေမှုအဆင့်မြင့်လာစေရန်။	<input type="checkbox"/> ကျား <input checked="" type="checkbox"/> ကျား+မ


က။ လူထုစီမံကိန်း၏ လာမည့် ( ၄ ) နှစ်အတွက် အကျုံးမဝင်သော ဦးစားပေး ဖွံ့ဖြိုးတိုးတက်မှု လုပ်ငန်း အစီအစဉ်များအားဖော်ပြပါ။

ဦးစားပေး အဆင့် သတ်မှတ်ချက်	ကျေးရွာအတွက် ဦးစားပေး ဖွံ့ဖြိုးတိုးတက်မှု လုပ်ငန်းစဉ်များ	အဆိုပြုသူ (အမျိုးသားများ/ အမျိုးသမီးများ/ အမျိုးသား+ အမျိုးသမီး)	အခန်းကဏ္ဍ	ခန့်မှန်း ကုန်ကျ စရိတ်	အကျိုးခံစားခွင့်ရှိသူခန့်မှန်းခြေအရေအတွက်		
					ကျား	မ	ပေါင်း
၁	ကွန်ကရစ်ဘောင်သစ် ကျောက်ဖမ်း	က + မ	လမ်းပန်း ဆက်သွယ်ရေး	၉,၈၇၀,၀၀၀/-	၅၂၃	၉၂၇	၁၄၅၀
၂	စာသင်ကျောင်းဆောက်လုပ်ခြင်း။	က	ပညာရေး	၂၂,၀၀၀,၀၀၀/-	၅၂၃	၉၂၇	၁၄၅၀
၃	ဆေးပေးခန်းဆောက်လုပ်ခြင်း။	က + မ	ကျန်းမာရေး	၂၅,၀၀၀,၀၀၀/-	၅၂၃	၉၂၇	၁၄၅၀
၄	ပျပ်ခဲခေါင်းတိုင်တိုးချဲ့ခြင်း။	က + မ	မီးဖိုချောင်း	၆,၅၀၀,၀၀၀/-	၅၂၃	၉၂၇	၁၄၅၀
၅	ကျေးရွာလူထုနားနေဆောင်	က	ကျေးရွာစာရေးတိုက်	၂၄,၀၀၀,၀၀၀/-	၅၂၃	၉၂၇	၁၄၅၀


သ။ လူထုစီမံကိန်း၏ လာမည့် ( ၄ ) နှစ်အတွက် အကျုံးမဝင်သော ဦးစားပေး ဖွံ့ဖြိုးတိုးတက်မှု လုပ်ငန်း အစီအစဉ်များအားဖော်ပြပါ။

အဆင့်	ကျေးရွာအတွက် ဦးစားပေး ဖွံ့ဖြိုးတိုးတက်မှု လုပ်ငန်းစဉ်များ	အဆိုပြုသူ (အမျိုးသားများ/ အမျိုးသမီးများ/ အမျိုးသား+ အမျိုးသမီး)	အခန်းကဏ္ဍ
၁	အသေးစားဓမ္မငွေလှုပ်ငန်း	အမျိုးသမီး	Livelihoods
၂	သစ်တောများ (စက်ချုပ်၊ ကွန်ပျူတာ၊ ခိုင် / ခွေး)	အမျိုးသမီး	Livelihoods
၃			
၄			
၅			

ခေါင်းဆောင်၊ ကျေးရွာစီမံကိန်းအထောက်အကူပြုကော်မတီမှအတည်ပြုသည်။

အမည် ဒေါ်တင်မောင်မောင် လက်မှတ်  နေ့စွဲ ၅-၅-၂၀၂၀

၁၁။ ကျေးရွာစီမံကိန်းလုပ်ငန်းခွဲများရွေးချယ်ခြင်း (ပုံစံ - ၄)









ဆုံးဖြတ်ချက်၊ ..... ဣန္ဒြေရှိရာမှ အထူးအားဖြင့် အထူးအားဖြင့် အထူးအားဖြင့်  
အထူးအားဖြင့် အထူးအားဖြင့် အထူးအားဖြင့် အထူးအားဖြင့် အထူးအားဖြင့်  
အထူးအားဖြင့် အထူးအားဖြင့် အထူးအားဖြင့် အထူးအားဖြင့် အထူးအားဖြင့်

အထူးအားဖြင့် အထူးအားဖြင့် အထူးအားဖြင့် အထူးအားဖြင့် အထူးအားဖြင့်  
အထူးအားဖြင့် အထူးအားဖြင့် အထူးအားဖြင့် အထူးအားဖြင့် အထူးအားဖြင့်  
အထူးအားဖြင့် အထူးအားဖြင့် အထူးအားဖြင့် အထူးအားဖြင့် အထူးအားဖြင့်

အထူးအားဖြင့် အထူးအားဖြင့် အထူးအားဖြင့် အထူးအားဖြင့် အထူးအားဖြင့်  
အထူးအားဖြင့် အထူးအားဖြင့် အထူးအားဖြင့် အထူးအားဖြင့် အထူးအားဖြင့်  
အထူးအားဖြင့် အထူးအားဖြင့် အထူးအားဖြင့် အထူးအားဖြင့် အထူးအားဖြင့်

မှတ်တမ်းတင်သူ  
လက်မှတ်၊   
အမည်၊ 

၁၃။ ကဏ္ဍအလိုက် ဖွံ့ဖြိုးရေးလုပ်ငန်းစဉ်များ

ရွက်စဉ်

ကဏ္ဍအလိုက် လုပ်ငန်းစဉ်စာရင်း

ကဏ္ဍ	စဉ်	လုပ်ငန်းအမျိုးအစား	အဆိုပြုသူ (အမှန်ဖြစ်ရန်)			ခုနှစ်	ထောက်ပံ့မည့်အဖွဲ့အစည်း (သို့) ဌာန	မှတ်ချက်
			ကျား	မ	ကျား+မ			
အခြေခံအဆောက်အအုံကဏ္ဍ (လမ်း/တံတား/ရေရရှိရေး/မီးလောင်ရေး)	၁	ရွာတစ်လမ်းလျှောက်ခြင်း (ရွာအရှေ့ဘက်အစွန်းအထိ)			၂	၂၀၁၄	၂၀၀၅	
	၂							
	၃	ရွာတစ်လမ်းလျှောက်ခြင်း			၂			
	၄	ခြံစိုက်						
	၅							
လူမှုဝန်းကျင်ကဏ္ဍ (ပညာရေး/ ကျန်းမာရေး နှင့် ဆိုင်ခေါင်းစာအဆောက်အအုံများနှင့် အခြားလိုအပ်ချက်များ)	၁	ဆေးရုံ၊ ဆေးဓာတ်ခွဲခန်း ပျက်စီးခြင်း	၂					
	၂	ဆေးရုံ၊ ဆေးဓာတ်ခွဲခန်း ပျက်စီးခြင်း			၂			
	၃							
	၄							
	၅							
သက်မွေးဝမ်းကျောင်းကဏ္ဍ (စိုက်ပျိုးရေး/ မြေပြုပြင်ရေး နှင့် ဆိုင်ခေါင်းစာ အဆောက်အအုံများ နှင့် အခြား လိုအပ်ချက်များ)	၁	အထူးစားအစားအာဟာရ ဓာတ်ခွဲခန်း		၂				
	၂	ဆိုင်ခေါင်းစာ (စက်အိမ်)		၂				
	၃	ရွာတစ်လမ်းလျှောက်ခြင်း (ရွာ)						
	၄							
	၅							
သဘာဝဘေးအန္တရာယ် လျော့ပါးရေး ကဏ္ဍ	၁							
	၂							
	၃							
	၄							
	၅							
အခြားကဏ္ဍ (ဌာနဆိုင်ရာများသို့ လှူဒါန်း နိုင်ခြင်း နှင့် အကောင်အထည် ဖော်ဆောင်ခြင်းမရှိသည့် လုပ်ငန်းများ)	၁	ကျေးရွာတစ်လမ်းလျှောက်ခြင်း						
	၂							
	၃							
	၄							
	၅							