

ပြည်ထောင်စုသမ္မတမြန်မာနိုင်ငံတော်အစိုးရ  
စိုက်ပျိုးရေး၊ မွေးမြူရေးနှင့်ဆည်မြောင်းဝန်ကြီးဌာန  
ကျေးလက်ဒေသဖွံ့ဖြိုးတိုးတက်ရေးဦးစီးဌာန

လူထုဗဟိုပြုစီမံကိန်း (ဒုတိယနှစ်စက်ဝန်း)

National Community Driven Development Project



ကျေးရွာဖွံ့ဖြိုးရေးအစီအစဉ်

Village Development Plan (VDP)

ရွှေကျမြို့

ရွှေဘုံသာကျေးရွာ၊ ရွှေဘုံသာကျေးရွာအုပ်စု

၂၀၁၉ခုနှစ်၊မတ်လ

မာတိကာ

၁။ မြို့နယ်မြေပုံ

၂။ ကျေးရွာ တည်နေရာပြ မြေပုံ

၃။ အုပ်စုတွင်ပါဝင်သောကျေးရွာများစာရင်း

၄။ ကျေးရွာသမိုင်းကြောင်းနှင့် ကျေးရွာအခြေခံအချက်အလက်များ

၅။ လူထုပူးပေါင်းပါဝင်သော လူမှုဆန်းစစ်ခြင်းနှင့် အကဲဖြတ်ခြင်းလုပ်ငန်းစဉ်  
(PSA / PRA အကျဉ်းချုပ်ဇယား)

၆။ ကျေးရွာဖွံ့ဖြိုးရေးအစီအစဉ်တွင် အသုံးပြုသော PRA tools များနှင့် တစ်ခုချင်းစီအတွက်သုံးသပ်ချက်များ

(က) လူမှုရေးအရင်းအမြစ်ပြမြေပုံ

(ခ) ဥစ္စာနေကြွယ်ဝမှုအဆင့်သတ်မှတ်ခြင်း

(ဂ) ပိုင်ဆိုင်မှုသုံးသပ်ခြင်း

(ဃ) ပင့်ကူအိမ်သုံးသပ်ခြင်း

(င) ရာသီခွင်ပြ ပြက္ခဒိန်

(စ) ဗင်းပုံစံ

(ဆ) အမျိုးသား / အမျိုးသမီး အခက်အခဲများ

(ဇ) ကျေးရွာမျှော်မှန်းချက် အမျိုးသား / အမျိုးသမီး

(ဈ) ဦးစားပေးဖွံ့ဖြိုးရေးလုပ်ငန်းများ

၇။ ကော်မတီဝင်များရွေးချယ်ခြင်းနှင့် ကျေးရွာဖွံ့ဖြိုးရေးအစီအစဉ်ဆောင်ရွက်မှု မှတ်တမ်းဓါတ်ပုံများ

၈။ ကျေးရွာအခြေခံအချက်အလက်များ (ပုံစံ - ၁)

၉။ စီမံကိန်းစက်ဝန်းအချိန်ဇယား (ပုံစံ - ၂)

၁၀။ ကျေးရွာဖွံ့ဖြိုးရေးအစီအစဉ် (ပုံစံ - ၃)

၁၁။ ကျေးရွာစီမံကိန်းလုပ်ငန်းခွဲများရွေးချယ်ခြင်း (ပုံစံ - ၄)

၁၂။ အစည်းအဝေးမှတ်တမ်းများ

၁၃။ ကဏ္ဍအလိုက်ဖွံ့ဖြိုးရေးလုပ်ငန်းစဉ်များ

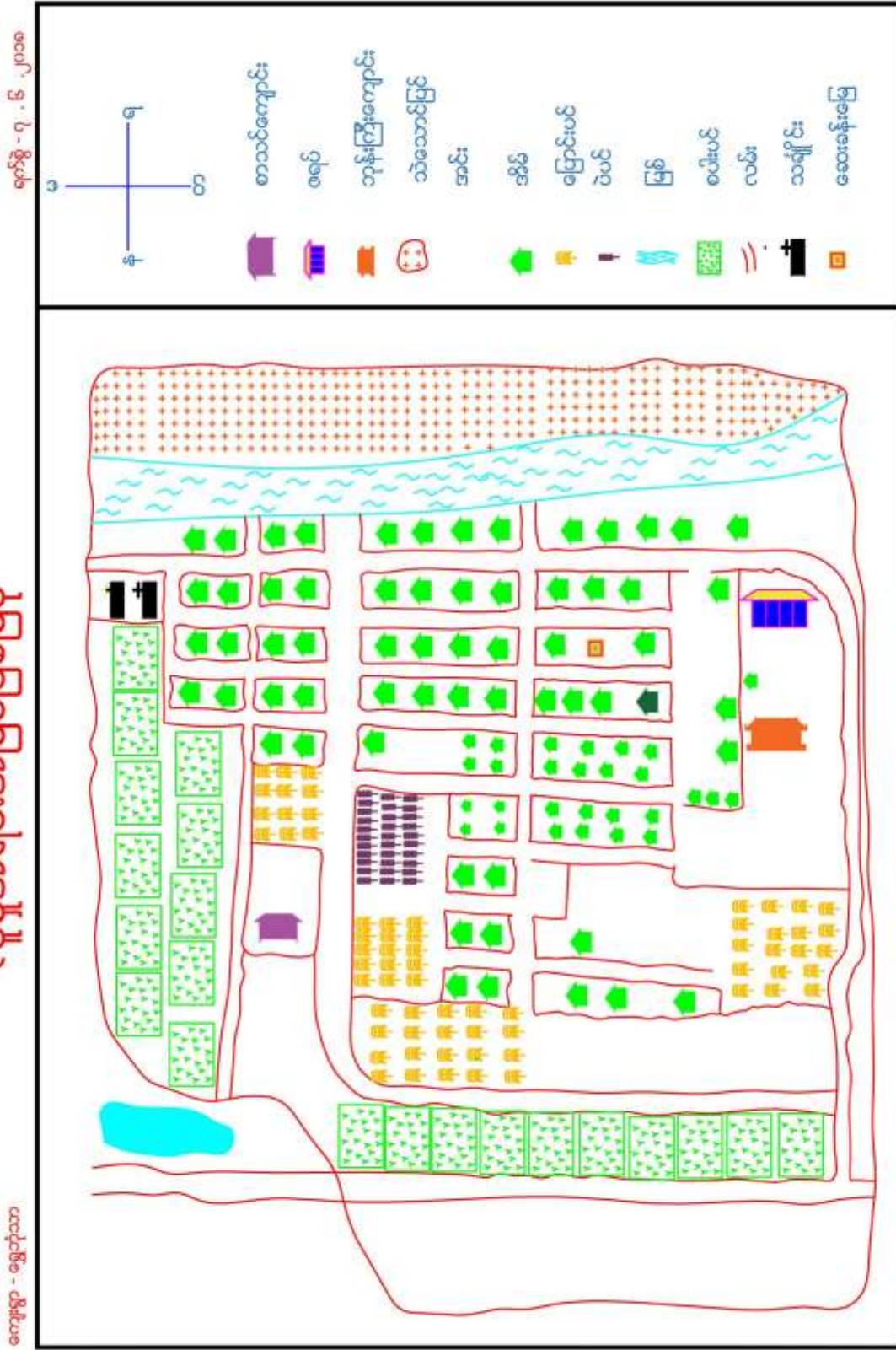
ဓမ္မမြို့ရေး၊ ရေလုပ်ငန်းနှင့် ကျေးလက်စေသဖွံ့ဖြိုးရေးဝန်ကြီးဌာန  
 (ကျေးလက်စေသဖွံ့ဖြိုးတိုးတက်ရေးဦးစီးဌာန)  
 ရွှေကူမြို့နယ်ကျေးလက်စေသဖွံ့ဖြိုးတိုးတက်ရေးဦးစီးဌာန  
 ရွှေကူမြို့နယ်ကျေးဌာများစာခြေမြေမြေပုံ



- “ ရည်ညွှန်းချက် ”
- မြို့နယ်ခြား ⋯⋯⋯
  - ကျေးရွာအုပ်စုခြား —
  - မြစ်/မောင်း —
  - ကား/လှည့်လမ်း —
  - ကျေးရွာအုပ်စု ●
  - ကျေးရွာငယ် ●
  - စီမံကိန်းစီမံကိန်းလမ်းညွှန် —

လူမှုအရင်းအမြစ်ပြမြေပုံ

အုပ်စု - ရွှေတုံသာ  
 ကျေးရွာ - ရွှေတုံသာ



၃။ အုပ်စုတွင်ပါဝင်သောကျေးရွာများစာရင်း

အုပ်စုအမည် - ရွှေဘုံသာကျေးရွာအုပ်စု

ပါဝင်သောကျေးရွာများ - ရွှေဘုံသာကျေးရွာ၊ ရွှေကူလေးကျေးရွာ၊ သာစည်ကျေးရွာ၊ နောင်ကုတ်ကျေးရွာ။

၄။ ကျေးရွာသမိုင်းကြောင်းနှင့် ကျေးရွာအခြေခံအချက်အလက်များ

ရွှေဘုံသာကျေးရွာအုပ်စု၊ ရွှေဘုံသာကျေးရွာ

ရွှေကူမြို့နယ်၊ ရွှေဘုံသာကျေးရွာအုပ်စု၊ ရွှေဘုံသာကျေးရွာသည်ရွှေကူမြို့မှ (၅)မိုင်ခန့်အကွာတွင်တည်ရှိပြီး အရှေ့ဖက်တွင် ကျောက်တလုံးကျေးရွာ၊ တောင်ဖက်တွင် မြောက်ရွာကျေးရွာ၊ အနောက်ဖက်တွင် မိုးလဲကျေးရွာ၊ မြောက်ဖက်တွင် နောင်ကုတ်ကျေးရွာ တို့ဖြင့်နယ်နိမိတ်ချင်းထိစပ်လျက်ရှိပါသည်။

ရွှေဘုံသာကျေးရွာကို ၁၂၄၀ခုနှစ်ခန့်က (၇)အိမ်တမောင်ဖြင့်စတင်တည်ထောင်ခဲ့ပါသည်။ ကျေးရွာ၏ ထူးခြားချက်မှာ သတိရှိအထက်ဖက်နှုတ်ခမ်း ဒေါ်စိန်မရင်လယ်ဖုံတဲကုန်း၊ ပြည့်စဉ်ပင်ဝိုင်းမှလိပ်ပုတ်ထိပ်၊ ဇင်ဖြူပင်ဒူးတုပ်၊ ကန်လေး ချောင်း၊ဦးလူစတဲနောက်ကြခတ်ရုံခြေရင်းကချောင်း၊ ဦးအောင်မင်းချိုနှင့် ဦးထင်အောင်လမ်း ကြားမှ မြစ်ကိုထွက်သွား ရွှေဘုံသာနယ် ငါးကြင်းရွှေဝါသမအသင်းဥက္ကဋ္ဌ ဦးမျိုးလက်ထက်တွင် အထက်ဖော်ပြပါလမ်းကြား အားပေးလိုက်ရပြီး ယခုလက်ရှိနယ်နိမိတ်သို့ရောက်ခဲ့ရပါသည်။

ဘုန်းကြီးကျောင်းနေရာသည် ယခုရွာမြောက်က ၁၀ အိမ်ခန့်ဆောက်ထားသောနေရာဖြစ်ပါသည်။ ဘုန်းကြီးကျောင်း နေရာတွင် သိရှိနိုင်သောအရာများမှာ ရေတွင်း၊ ထန်းပင်၊ ပေပင်၊မရမ်းပင်၊ တရုတ်ဇီးသီးပင်၊ ကံ့ကော်ပင်၊ သရက်ပင်စိုက်ခဲ့သူများ ယခုတိုင်ရှိနေရှိနေပါသေးသည်။ ရွှေဘုံသာမှ ရွှေကူလေးတက်သောလမ်းသည် နှစ်(၄၀)ခန့်သာရှိပါသေးသည်။

ကျေးရွာစတင်တည်ထောင်ချိန်က ၇အိမ်တမောင်ဖြင့် စတင်တည်ထောင်ခဲ့သည်ဟုသိရပါသည်။ ယခု၁၀ အိမ်မျိုးမှာ ဦးမြင့်ဝင်းဖြစ်ပြီး ဥက္ကဋ္ဌမှာ ဦးဝေလင်းဖြစ်ပါသည်။ ကျေးရွာသည် ၁၃၅၄ ခုနှစ်ခန့်ကပြောင်းလဲလာခဲ့ပါသည်။ ကျေးရွာစတင်တည်ထောင်ချိန်ကတည်းက ရွှေဘုံသာဟု အမည်တွင်ခဲ့ပြီး ဆရာတော်ဘုရားမှ ကွပ်ကဲ၍ ကျေးရွာလုံခြုံရေးများကိုဆောင်ရွက်ခဲ့ပါသည်။

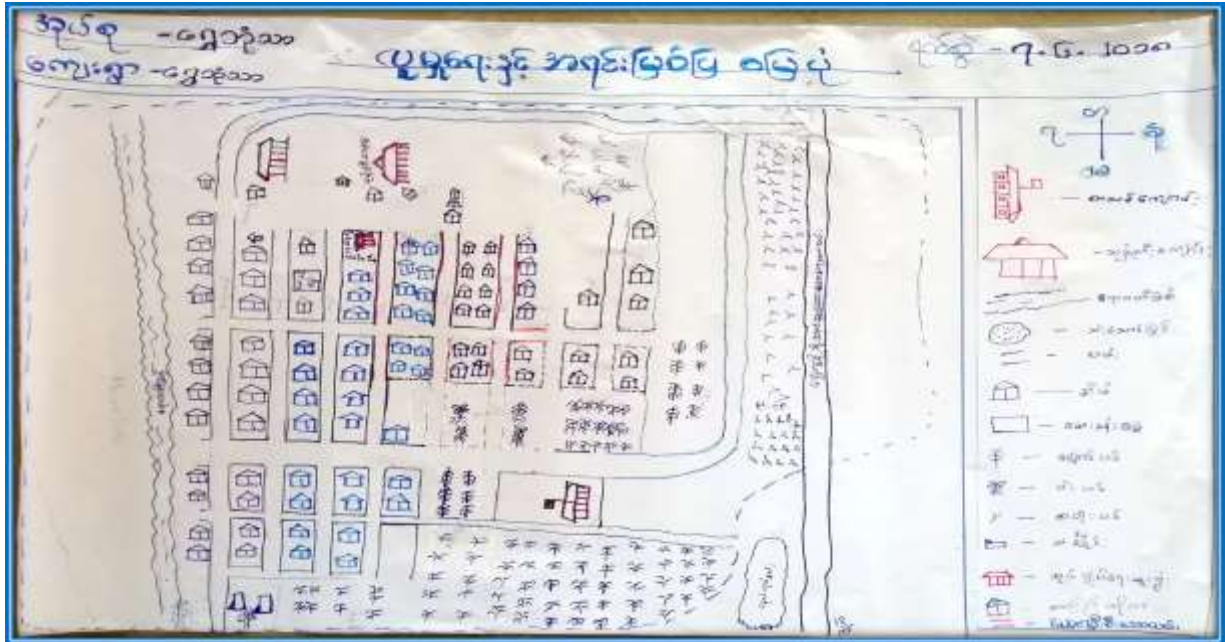
ကျေးရွာတွင် အလယ်တန်းကျောင်းရရှိပြီးဖြစ်ပါသည်။ကျေးလက်ကျန်းမာရေးဌာနခွဲမရှိသဖြင့် ကျန်းမာရေးကိစ္စများတွင်များစွာအခက်အခဲဖြစ်ရပါသည်။ ကျေးရွာလျှပ်စစ်မီးလည်းမရရှိသေးပါသဖြင့် ဒုက္ခများလည်းဖြစ်ရပါသည်။ ကျေးရွာသောက်သုံးရေကိုလည်းဧရာဝတီမြစ်ရေကိုသာသောက်သုံးလျက်ရှိပါသည်။ ကျေးရွာသို့ မြစ်မီးရောင်စီမံကိန်း၊ UN-HABITAT စီမံကိန်းများကြောင့် သောက်သုံးရေအထောက်အကူများရရှိခဲ့ပါသည်။ လူထုဗဟိုပြုစီမံကိန်းမှလည်း ကျေးရွာ၏လမ်းပန်းဆက်သွယ်ရေးအဆင်ပြေချောမွေ့တော့မည်ဟုမျှော်လင့်မိပါသည်။

၅။ကျေးရွာလူထုပူးပေါင်းပါဝင်သောလူမှုဆန်းစစ်ခြင်းနှင့်အကဲဖြတ်ခြင်းလုပ်ငန်းစဉ် (PSA/PRA) အကျဉ်းချုပ်ဇယား

စဉ်	အကြောင်းအရာ	ရက်စွဲ	ဦးတည်အုပ်စု	တက်ရောက်သူ			အဓိကဆွေးနွေးချက်များ
				ကျား	မ	ပေါင်း	
၁	လူမှုရေးနှင့် အရင်းအမြစ်ပြု မြေပုံ	၁၃.၃.၂၀၁၉	ကျေးရွာလူထု(ရပ်မိရပ်ဖများ၊ ဆင်းရဲ၊ချမ်းသာ ၊ အလယ်အလတ်၊ နွမ်းပါး၊ အနှမ်းပါးဆုံးနှင့် လူငယ်အုပ်စုများ)	၉	၁၅	၂၄	အိမ်များ၊ အခြေခံအဆောက်အအုံများ၊ လမ်းပန်းဆက်သွယ်ရေး၊ လယ်ယာမြေများ မြစ်ချောင်းများနှင့် နယ်နိမိတ်များ။
၂	ဥစ္စာနေကြွေမှု အဆင့် သတ်မှတ်ချက်	၁၃.၃.၂၀၁၉	ကျေးရွာလူထု(ရပ်မိရပ်ဖများ၊ ဆင်းရဲ၊ချမ်းသာ ၊ အလယ်အလတ်၊ နွမ်းပါး၊ အနှမ်းပါးဆုံးနှင့် လူငယ်အုပ်စုများ)	၁၁	၁၅	၂၆	ကွဲပြားသောလူမှုစီးပွားရေးအမျိုးအစား များ အမျိုးသားနှင့်အမျိုးသမီးများ၏ မကူကွဲပြားသောအသုံးပြုခွင့်နှင့် အရင်းအမြစ်များအပေါ်ထိန်းချုပ်ခြင်း။
၃	ပိုင်ဆိုင်မှု သုံးသပ်ခြင်း	၁၃.၃.၂၀၁၉	ကျေးရွာလူထု(ရပ်မိရပ်ဖများ၊ ဆင်းရဲ၊ချမ်းသာ ၊ အလယ်အလတ်၊ နွမ်းပါး၊ အနှမ်းပါးဆုံးနှင့် လူငယ်အုပ်စုများ)	၁၀	၂၀	၃၀	အမျိုးသားနှင့်အမျိုးသမီးများထိန်းချုပ် ထားသည့်ပိုင်ဆိုင်မှု (သို့) အရင်းအမြစ်များ၏ဦးစားပေးမှုများနှင့် လိုအပ်ချက်များကွဲပြားခြားနားခြင်း
၄	ရာသီခွင်ပြ ပြုကွဲဒီဇိုင်း	၁၃.၃.၂၀၁၉	ကျေးရွာလူထု(ရပ်မိရပ်ဖများ၊ ဆင်းရဲ၊ချမ်းသာ ၊ အလယ်အလတ်၊ နွမ်းပါး၊ အနှမ်းပါးဆုံးနှင့် လူငယ်အုပ်စုများ)	၁၅	၃၀	၄၅	ရာသီဥတု၊စိုက်ပျိုးသီးနှံများ၊ နေ့စား လုပ်ငန်းများ မွေးမြူရေးလုပ်ငန်း၊ အစားအစာရရှိမှုများ နှင့် ပွဲတော်များ။
၅	ပင့်ကူအိမ် သုံးသပ်ခြင်း	၁၃.၃.၂၀၁၉	ကျေးရွာလူထု(ရပ်မိရပ်ဖများ၊ ဆင်းရဲ၊ချမ်းသာ ၊ အလယ်အလတ်၊ နွမ်းပါး၊ အနှမ်းပါးဆုံးနှင့် လူငယ်အုပ်စုများ)	၂၉	၃၀	၅၉	အမျိုးသားနှင့်အမျိုးသမီးများ တန်းတူ အခွင့် အရေးရရှိမှုနှင့် မရရှိသည့် အကြောင်းအရင်းများ။
၆	ဗင်းပုံစံ	၁၃.၃.၂၀၁၉	ကျေးရွာလူထု(ရပ်မိရပ်ဖများ၊ ဆင်းရဲ၊ချမ်းသာ ၊ အလယ်အလတ်၊ နွမ်းပါး၊ အနှမ်းပါးဆုံးနှင့် လူငယ်အုပ်စုများ)	၁၅	၂၀	၃၅	ကျေးရွာအတွင်းနှင့် ပြင်ပရှိအဖွဲ့အစည်း များမည်ကဲ့သို့သောလုပ်ငန်းများ အတွက် မည်သည့်အဖွဲ့များနှင့် ချိတ်ဆက်လုပ်ကိုင်မှု။

(က) လူမှုရေးအရင်းအမြစ်ပြမြေပုံ

ပါဝင်ဆောင်ရွက်သူ ( ၂၄ ) ဦး၊ ကျား ( ၉ )၊ မ ( ၁၅ )



လူမှုရေးနှင့် အရင်းအမြစ်ပြမြေပုံ  
ဆွေးနွေးခြင်းနှင့် ဆန်းစစ်ခြင်း  
 ၇က်စွဲ-13.3.2019

အုပ်စု-ဂွေခုံသာ      ကျေးရွာ-ဂွေခုံသာ

-ဂွေခုံသာ ကျေးရွာ၏လူမှုရေးနှင့် အရင်းအမြစ်ပြမြေပုံတွင် တစ်ရွာလုံး စိုက်ပျိုးရေးကို နှစ်ပတ်ချိန် နယ်သက်မွေးဝမ်းကျောင်း ဖွဲ့စည်းထားသည်။ အရင်းအမြစ် နည်းနည်းသာ ရှားစွာ ရရှိနိုင်သော်လည်း သစ်တောများ မရှိပါ။ ကစ်ပါး၊ မြို့ခြင်း၊ ခေါင်း၊ ခိတ်များ၊ နှစ်စားများ ရွှေ့ပြောင်းလာပါသည်။ တစ်ရွာလုံး မဟာလူမျိုးများ ဖြစ်ပြီး ယခုအခါ လူဦးရေအားလုံး ကွယ်လွန်ပါသည်။

ဖွဲ့စည်းထိုးတက်ဆောင်ရွက်ရန်များ

၁။ ရွာတွင်းလမ်းဖွဲ့ခြင်း။      ပါဝင်ဆွေးနွေးသူ ၈(၉) + ၁(၁၅)

၂။ ဆေးရုံ၊ ဆေးကုရေးဌာနများ ဆောက်လုပ်ခြင်း။

၃။ စာသင်ကျောင်း အုပ်ထံတော် (ဘိန်းဆင်)

၄။ KG ကျောင်း ဆောက်လုပ်ခြင်း။

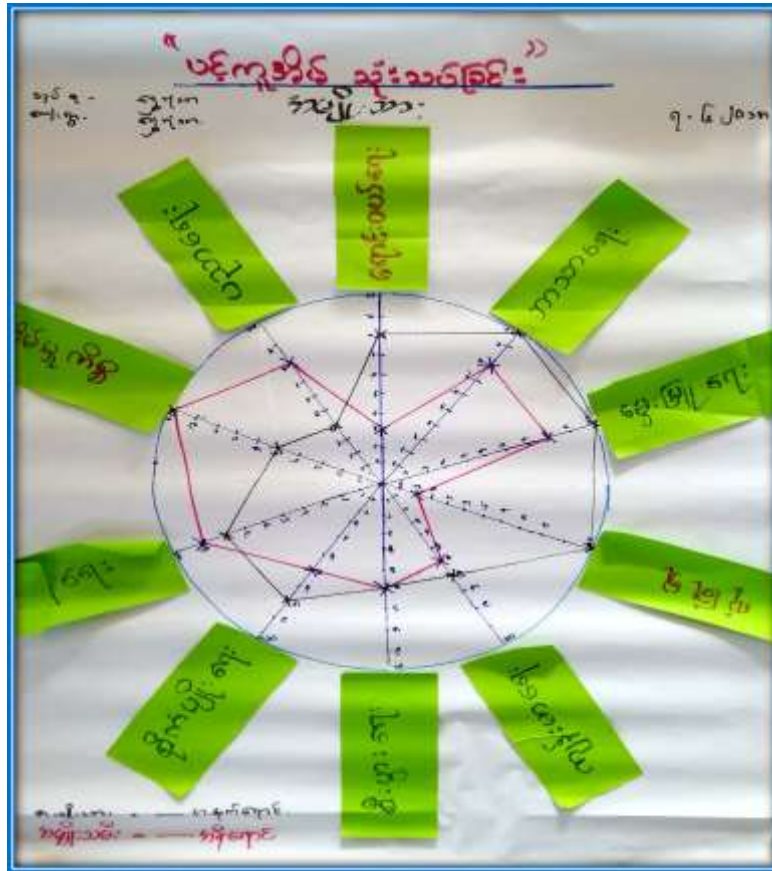






(ဃ) ပင့်ကူအိမ်သုံးသပ်ခြင်း

ဝါဝင်ဆောင်ရွက်သူ ( ၅၉ )၊ ကျား ( ၂၉ )၊ မ ( ၃၀ )



**ပင့်ကူအိမ် သုံးသပ်ခြင်း**  
**(ဆွေးနွေးခြင်းနှင့်ဆုတောင်းခြင်း)**

⇒ အိမ်မှုကိစ္စ နှင့် ပညာရေး၊ ငွေ၊ တွင် အမျိုးသား၊  
 များအား နည်းပြ၊ အဘယျား၊ မွေး၊ ခြုံငုံရေး၊  
 နှင့် လျှင်မြန်စွာ အားသာကြပါသည်။

⇒ အမျိုးသမီးများသည် ကောင်းဝယ်ရေး နှင့်  
 လျှင်မြန်စွာ အား နည်းပြ၊ အိမ်မှုကိစ္စ  
 လျှင်မြန်ရေး၊ အဘယျား နှင့် ပညာရေး တို့  
 တွင် အားသာကြပါသည်။

ကျေးဇူး - ဆွေညီသာ  
 အုပ်စု - ဆွေညီသာ

ရက်စွဲ  
 ၂၀၁၄-၅-၂၀



(၈) ဝင်းပုံစံ

ဝါဝင်ဆောင်ရွက်သူ ( ၃၅ )၊ ကျား ( ၁၅ )၊ မ ( ၂၀ )



**အဖွဲ့အစည်း ချိတ်ဆက်မှု**  
**(ဆွေးနွေးခြင်းနှင့် ဆန်းစစ်ခြင်း)**

အုပ်စု - ရွှေဘုံသာ      ကျေးရွာ - ရွှေဘုံသာ      ရက်စွဲ - ၇.၆.၂၀၁၈

- အုပ်စုကြီးရင်း အဖွဲ့ ၁၁ ခု ပေးပို့ လုပ်ငန်း စိမ်းစပ် ခဲ့ရာ ရှိပါသည်။
- ခေါင်းဆောင်များ အဖွဲ့အစည်း အားဖြင့် အားသာရင်း ကျား၊ များ၊ အားသာရင်း ပိုမိုဆန်းစစ် စွမ်းဆောင် ရှိပါသည်။
- ကျေးရွာ အဖွဲ့အစည်း အားဖြင့် ခိုင်မာစွာ ဆောင်ရွက်ပေးခဲ့ပါသည်။
- အဖွဲ့အစည်း အားဖြင့် ဆောင်ရွက်ပေးရာ အဖွဲ့အစည်း အားဖြင့် ဆောင်ရွက်ပေးခဲ့ပါသည်။
- အဖွဲ့အစည်း အားဖြင့် ဆောင်ရွက်ပေးရာ အဖွဲ့အစည်း အားဖြင့် ဆောင်ရွက်ပေးခဲ့ပါသည်။
- အဖွဲ့အစည်း အားဖြင့် ဆောင်ရွက်ပေးရာ အဖွဲ့အစည်း အားဖြင့် ဆောင်ရွက်ပေးခဲ့ပါသည်။



(၉) ကျေးရွာမှော်မှန်းချက် အမျိုးသား/အမျိုးသမီး

ဝါဝင်ဆောင်ရွက်သူ ( ၅၆ )၊ ကျား ( ၂၇ )၊ မ ( ၂၉ )

အုပ်စု - ရွှေဘိုသာ      ရက်စွဲ - ၈.၆.၂၀၀၈

ကျေးရွာ - ရွှေဘိုသာ

အမျိုးသားများမှ တင်ပြသော မှော်မှန်းချက်များ

- \* မိုးလအပူအအေးအခြေအနေအထားအတွက် မှော်မှန်းပါသည်။
- \* ကျေးရွာလူထုကျန်းမာရေးအတွက် လူသမုတီယူနိုင်ရန်။
- \* ကျေးလက်နေ၊ ကျေးရွာသို့ ကျောင်းသားများပို့ချခြင်းအား ပညာသင်ကြား နိုင်ရန်အတွက် မှော်မှန်းပါသည်။
- \* ရွှေဘိုသာကျေးရွာ အရပ်ရပ်အဖွဲ့အစည်းအား ဖွဲ့စည်းတက်နိုင်ရန်။
- \* လက်မှုလုပ်ငန်းများ၊ အင်အားစွမ်းအားတို့ နှိုင်းယှဉ်ခြင်းအားဖြင့် အခြားအဖွဲ့အစည်းများ နှိုင်းယှဉ်ရန်။

ကျေးရွာ - ရွှေဘိုသာ      ရက်စွဲ  
၈.၆.၂၀၀၈

အုပ်စု - ရွှေဘိုသာ

အမျိုးသမီးများမှ တင်ပြသော မှော်မှန်းချက်များ

- အားလုံးလူများ အဆင်ပြေ စေရန် စေတနာပါသည်။
- ကျန်းမာရေး ကုသမှုများကိုပင် လက်လမ်း ချီစေရန်ပါသည်။
- ရေချိုးဆေးရန် ကျွမ်းကျင်သူများအား နေရာများ ပေးအပ်ပေးစေရန်။
- အထူးအထူးအားဖြင့် ကျေးရွာလူထုအား ဂုဏ်ထူးပြုပေးရန်ပါသည်။
- ကောင်းငယ်များ ကျေးရွာအတွင်း အဖွဲ့အစည်းများ ဖွဲ့စည်းပေးရန်ပါသည်။
- အထူးအထူးအားဖြင့် အဖွဲ့အစည်းများ ဖွဲ့စည်းပေးရန်ပါသည်။
- ကျေးရွာ လူထုများ အားလုံးအား ပေးအပ်ပေးရန်ပါသည်။
- အထူးအထူးအားဖြင့် ကျေးရွာလူထုအား ပေးအပ်ပေးရန်ပါသည်။
- ကျေးရွာလူထုအား အားလုံးအား ပေးအပ်ပေးရန်ပါသည်။
- ကျေးရွာလူထုအား အားလုံးအား ပေးအပ်ပေးရန်ပါသည်။
- ကျေးရွာလူထုအား အားလုံးအား ပေးအပ်ပေးရန်ပါသည်။

(၅) ဦးစားပေးဖွံ့ဖြိုးရေးလုပ်ငန်းများ

ဝါဝင်ဆောင်ရွက်သူ ( ၅၆ )၊ ကျား ( ၂၇ )၊ မ ( ၂၉ )

**အုပ်စု - ရွှေဘုံသာ** ရက်စွဲ - ၈.၆.၂၀၁၈

**ကျေးရွာ - ရွှေဘုံသာ**

အမျိုးသားများမှ အဆိုပြုသော ကျေးရွာ ဖွံ့ဖြိုးရေး လုပ်ငန်းများ

- ၁။ လမ်းဖွားမြေပြင်တိုးချဲ့ရန် < ဤတွင်းတွင် ဖြင့် >
- ၂။ လျှပ်မာ ရေးဆေးရေးဆောင်ရွက်ရန်
- ၃။ စာသင်ကျောင်း ဆောက်လုပ်ရန်
- ၄။ ရေပေးခြင်းအဖွဲ့ဖွဲ့စည်းပေးကာလုပ်ဆောင်ရန်
- ၅။ မြေထိန်းနံရံဆောက်လုပ်ရန်
- ၆။ နှိုက်/ပွေး ပညာပေးသင်တန်း
- ၇။ လယ်ထွက်စက်၊ နှိုက်စက်၊ စက်ဆက်

**ကျေးရွာ - ရွှေဘုံသာ** ရက်စွဲ

**အုပ်စု - ရွှေဘုံသာ** ၈.၆.၂၀၁၈

အမျိုးသမီးများမှ အဆိုပြုသော ကျေးရွာ ဖွံ့ဖြိုးရေး လုပ်ငန်းများ

- ၁။ ဤတွင်းလမ်းဖွံ့ဖြိုးရေး
- ၂။ စေးပေးရေးဆောင်ရွက်ရန်
- ၃။ မြေထိန်းနံရံဆောက်လုပ်ရန်
- ၄။ ကျေးရွာအဖွဲ့ဖွဲ့စည်းပေးရေး
- ၅။ ကျောင်းဆောင်သစ်ဆောက်လုပ်ရေး
- ၆။ အုပ်စုစီမံအဖွဲ့ဖွဲ့စည်းပေးရေး
- ၇။ အသက်မွေးဝမ်းကျောင်းဆိုင်ရာ ဝန်ဆောင်မှုများ
- ၈။ လယ်ထွက်စက်၊ နှိုက်စက်၊ စက်ဆက်
- ၉။ မြေထိန်း

၁၀။ စက်ဆက်လုပ်ပေးရေး

၁၁။ ကျောင်းစက်

ကျေးရွာဦးစားပေး ဖွံ့ဖြိုးတိုးတက်ရေးလုပ်ငန်းများ

အုပ်စု - ရွှေဘုံသာ    ကျေးရွာ - ရွှေဘုံသာ    ရက်စွဲ - ၁၅.၉.၂၀၁၉

စဉ်	စီမံကိန်းလုပ်ငန်းအမည်	က/မ	ရမျှတ	အဆင့်
၁။	လျှပ်မာရေးဆေးရေးဆောင်ရွက်ခြင်း	က+မ	702	၀
၂။	စာသင်ကျောင်း အုပ်စုတိုင်းကာရံခြင်း	က+မ	499	၂
၃။	ကျွန်းကုန်းတောင်ဒေသကျောက်စက်	က+မ	299	၃
၄။	KG ကျောင်းဆောင်သစ်ဆောက်လုပ်ခြင်း	က+မ	187	၄
၅။	ကျေးရွာအဖွဲ့ဆောင်ရွက်ရန်	မ	31	၅
၆။	မြေထိန်းနံရံဆောက်လုပ်ခြင်း	က+မ	23	၆
၇။	ရေစက်၊ ရေသန့်စက်	မ	22	၇

၇။ ကော်မတီဝင်များရွေးချယ်ခြင်းနှင့် ကျေးရွာဖွံ့ဖြိုးရေးအစီအစဉ်ဆောင်ရွက်မှု မှတ်တမ်းဓါတ်ပုံများ





၈။ ကျေးရွာအခြေခံအချက်အလက်များ (ပုံစံ - ၁)

ပုံစံ - ၈ - ၁ ကျေးရွာအခြေခံအချက်အလက်များ (Form PC 1)



လယ်ဥယျာဉ်ချက်၊ လူထုစည်းရုံးရေးမှူးသည်	ကျေးရွာတစ်ရွာသို့ ကျေးရွာ ခေါင်းဆောင်များအား	ထပ်မံဆုံးမိတ်ဆက်ခန့် ကျေးရွာအချက်အလက်များကို မေတ္တာရပ်ခံ၍ တောင်းခံရသ	သွားရောက်သောအခါ ည်။
ဤအချက်အလက်များကို	စီမံကိန်း	မိတ်ဆက်အစည်းဝေးမတိုင်မီတောင်းခံရမည်။	စီမံကိန်းမိတ်ဆက်အစည်းဝေးတွင်
လူထုစည်းရုံးရေးမှူးသည်	ဤအချက်အလက်	များအား စစ်ဆေးပြီး	မှန်ကန်အောင်ပြုလုပ်ရမည်။ ပြီးနောက်တွင်
လူထုစည်းရုံးရေးမှူးမှ	သတင်းအချက်အလက်ထံသို့	Tablets မှ တဆင့်	ဖြည့်သွင်းရမည်။
ကျေးရွာခေါင်းဆောင် အမည် ဦးဝေလင်း	ကျေးရွာခေါင်းဆောင်၏ ဖုန်းနံပါတ် ၀၇-၇၇၂၃၅၄၄၁၆	လူထုစည်းရုံးရေးမှူး၏ အမည် ဦးလှိုင်စင်	
ပြည်နယ်တိုင်းဒေသကြီး ကချင်	မြို့နယ် ရွှေကု	ကျေးရွာအုပ်စု ရွှေတုံ့သာ	ကျေးရွာ ရွှေတုံ့သာ

က၊ လူဦးရေ

လူမျိုးစု	အိမ်ထောင်စုအရေအတွက်	ကိုးကွယ်သည့်ဘာသာ	အိမ်ထောင်စုအရေအတွက်
လူမျိုးစု (၁) - <del>ဗမာ</del>	၂၀၇	ဘာသာ (၁) - <del>ဗုဒ္ဓ</del>	၂၀၇
လူမျိုးစု (၂) - <del>ချင်း</del>	၃	ဘာသာ (၂) - <del>ဗုဒ္ဓ</del>	၃
လူမျိုးစု (၃) - <del>ကချင်</del>	၃	ဘာသာ (၃) - <del>ဗုဒ္ဓ</del>	၃
လူမျိုးစုစရာ		ဘာသာစရာ	
အခြား			
	အရေအတွက်		
မသန်စွမ်းသူများ	၁၇		
သက်ကြီးရွယ်အိုများ (၆၅ နှစ် နှင့် အထက်)	၆၂		
စစ်ဘေးရှောင်			

	အမျိုးသား (အရေအတွက်)	အမျိုးသမီး (အရေအတွက်)	
လူဦးရေ	၄၇၃	၅၄၀	၁၀၁၃
လူမျိုးစု (၁) - <del>ဗမာ</del>	၄၇၃	၅၄၀	၁၀၁၃
လူမျိုးစု (၂) - <del>ချင်း</del>	၄		၄
လူမျိုးစု (၃) - <del>ကချင်</del>	၇	၉	၁၆
အခြား			
အိမ်ထောင်ဦးစီး	၁၆၇	၂၀	၁၈၇

(ခ) အခြေခံအဆောက်အအုံ အသုံးအဆောင်များ

စာသင်ကျောင်း	အမှတ် ဖြစ်ပါ	ကျန်းမာရေး	အမှတ် ဖြစ်ပါ	ဘာသာရေး အဆောက် အအုံများ	အမှတ် ဖြစ်ပါ
အထက်တန်းကျောင်း	<input type="checkbox"/>	မေးရုံ	<input type="checkbox"/>	စေတီ	<input type="checkbox"/>
အလယ်တန်းကျောင်း	✓	ကျန်းမာရေးဌာန	<input type="checkbox"/>	ဘုန်းကြီးကျောင်း	✓
မူလတန်းကျောင်း	<input type="checkbox"/>	ကျန်းမာရေးဌာနခွဲ	<input type="checkbox"/>	ဟိန္ဒူဘုရားကျောင်း	<input type="checkbox"/>
ပျိုကြီးကျောင်း	✓	ဆေးပေးခန်း	<input type="checkbox"/>	ရေစိမ့်ကန်ကျောင်း	<input type="checkbox"/>
အခြား	<input type="checkbox"/>	အခြား	<input type="checkbox"/>	ဝါ	<input type="checkbox"/>
				အခြား	<input type="checkbox"/>
မှတ်စုတ်		မှတ်စုတ်		မှတ်စုတ်	

(ဂ) ကျွမ်းကျင်သူများမှတ်တမ်း (ကျေးရွာတွင်နေထိုင်သော သို့မဟုတ် တခြားရွာမှလာရောက်သော ကျွမ်းကျင်သူများ)

၁) စာသင်ကျောင်း			၂) ကျန်းမာရေး			၃) လက်မှုပညာရှင်		
	ရွာတွင်နေ ထိုင်သူ	အခြားရွာမှ လာသူ		ရွာတွင်နေ ထိုင်သူ	အခြား ရွာမှ လာသူ		ရွာတွင် နေထိုင်သူ	အခြားရွာ မှလာသူ
မူလတန်းပြဆရာ/မ	✓	✓	ဆရာဝန်	<input type="checkbox"/>	<input type="checkbox"/>	လက်သမား	✓	✓
အထက်တန်းပြဆရာ/မ	✓	<input type="checkbox"/>	လက်ထောက် ကျန်းမာရေးပုဂ္ဂိုလ်	<input type="checkbox"/>	<input type="checkbox"/>	ပန်းချီ	✓	✓
အလယ်တန်းပြဆရာ/မ	✓	✓	အပျိုးသစ်ကျန်းမာရေး ဆရာမ	✓	<input type="checkbox"/>	လျှပ်စစ်ကျွမ်းကျင် မီးသမား	<input type="checkbox"/>	<input type="checkbox"/>
ပျိုကြီးဆရာ/မ	✓	<input type="checkbox"/>	ဘာအွေးဆရာမ	✓	<input type="checkbox"/>	ရေပိုက်သွယ်သူ	<input type="checkbox"/>	<input type="checkbox"/>
အခြား	<input type="checkbox"/>	<input type="checkbox"/>	ပြည်သူ့ကျန်းမာရေးလုပ်သား	✓	<input type="checkbox"/>	စက်ပြင်ဆရာ	✓	<input type="checkbox"/>
မှတ်စုတ်			မှတ်စုတ်			မှတ်စုတ်		

(ဃ) ကျေးရွာသို့ ရောက်ရှိနိုင်သည့် လမ်းအခြေအနေ / ကျေးရွာတစ်ရွာသည် ၎င်း၏ ကျေးရွာအုပ်စုနှင့် ဆက်သွယ်ထားသော လမ်းအခြေအနေ (အောက်ပါတို့ကိုပိုင်းပါ)

ကျောက်ကြမ်းလမ်း      ကတ္တရာလမ်း      ကွန်ကရစ်လမ်း      မော်တော်ဆိုင်ကယ်လမ်း  
ကျောက်ခင်းလမ်း      မြေသားလမ်း      လူသွားလမ်း      အခြား \_\_\_\_\_

(င) ကျေးရွာခွဲခြားမှုစီမံခန့်ခွဲမှု

- (၁) လူထုထုတ်ပြန်စီမံကိန်းမစတင်မီ ဤကျေးရွာတွင်ကျေးရွာခွဲခြားမှု စီမံခန့်ခွဲမှုရှိခဲ့ပါသလား? ရင်းပါ  
ရှိပါသည်/မရှိပါ/မသိပါ
- (၂) ရှိခဲ့ပါလျှင် ဤစီမံခန့်ခွဲမှုကို မည်သည့် ခုနှစ်တွင်ပြင်ဆင်ခဲ့ပါသနည်း? နှစ် 2015 / မသိပါ
- (၃) ဤစီမံခန့်ခွဲမှုကို မြို့နယ်မှအတည်ပြုခဲ့ပါသလား? ပြုခဲ့ပါသည်/မပြုခဲ့ပါ / မသိပါ

(စ) ဓနိအကွာအဝေး

- (၁) ဤကျေးရွာ၏ထုတ်မှ ၎င်းကျေးရွာအုပ်စု၏ထုတ်အထိ ဓနိပိုင်မည်မျှကွာဝေးသနည်း? မိုင် ၁ / မသိပါ
- (၂) ဤကျေးရွာမှ ၎င်းကျေးရွာအုပ်စု၏ထုတ်အထိ သွားလာရာတွင်ကြာမြင့်သည့်အချိန်

ခြောက်သွေ့ရာသီတွင်ကြာချိန်  ထော်လဟာရီ/မော်တော်ဆိုင်ကယ်/ခြေလှောင်/လား/မော်တော်ဘုတ်/  
အခြား \_\_\_\_\_

မိုးရာသီတွင်ကြာချိန်  ထော်လဟာရီ/မော်တော်ဆိုင်ကယ်/ခြေလှောင်/လား/မော်တော်ဘုတ်/  
အခြား \_\_\_\_\_

(ဆ) ပတ်ဝန်းကျင်ဆိုင်ရာ သဘာဝဘေးအန္တရာယ်

ဤကျေးရွာတွင် ဖြေရှင်းခြင်းကဲ့သို့ သဘာဝဘေးအန္တရာယ်ကူးရောက်ဖူးခြင်း ရှိပါသလား။

မရှိပါ  ရှိပါသည် ရှိလျှင်ဖော်ပြပါ မောင်နှမတို့ (၂၀၁၁)

(ဇ) ကျေးရွာတွင် ဖွဲ့စည်းထားသော အဖွဲ့အစည်းများ

လူထုထုတ်ပြန်စီမံကိန်းမတိုင်မီ ဤကျေးရွာတွင် ကျေးရွာဖွံ့ဖြိုးရေးအတွက် အစိုးရ (သို့) ရွာသားများကိုယ်တိုင်(သို့) စီမံကိန်းတစ်ခုခုမှ ဖွဲ့စည်းထားသည့် အဖွဲ့အစည်းများရှိပါသလား။

(၁) LIN-HABITAT

(၂) ရွှေစင်အောင်

(ဈ) အထွေထွေအုပ်ချုပ်ရေး ဦးစီးဌာန (GAD) မှ မှတ်တမ်းတင်ထားခြင်း

ဤကျေးရွာသည် အထွေထွေအုပ်ချုပ်ရေး ဦးစီးဌာန (GAD) မှ မှတ်တမ်းတင်ထားမှု ရှိပါသလား။

မရှိပါ  ရှိပါသည်

ကျေးရွာခေါင်းဆောင်

အမည် ဦးစောလင်း

လက်မှတ်



နေ့စွဲ 13.3.2019

လူထုစည်းရုံးရေးမှူး

အမည် ဦးပိုင်စင်

လက်မှတ်



နေ့စွဲ 13.3.2019





၀။ လူထုစီမံကိန်း၏ လာမည့် ( ၄ ) နှစ်အတွက် အကျုံးမဝင်သော ဦးစားပေး ဖွံ့ဖြိုးတိုးတက်မှု လုပ်ငန်း အစီအစဉ်များအားဖော်ပြပါ။

ဦးစားပေး အဆင့် သတ်မှတ်ချက်	ကျေးရွာအတွက် ဦးစားပေး ဖွံ့ဖြိုးတိုးတက်မှု လုပ်ငန်းစဉ်များ	အဆိုပြုသူ (အမျိုးသားများ/ အမျိုးသမီးများ/အမျိုးသား+ အမျိုးသမီး)	အခန်းကဏ္ဍ	ခန့်မှန်း ကုန်ကျစရိတ်	အကျိုးခံစားခွင့်ရှိသူခန့်မှန်းခြေအရေအတွက်		
					ကျား	မ	ပေါင်း
၀	ကျွန်းမားကုန်း ဆေးမားခင်း ဆောက်လုပ်ခြင်း ။	အမျိုးသား + အမျိုးသမီး	ကျွန်းမားကုန်း	15000000	493	540	1033
၂	ဆောင်ရွက်ပြီး ဖြစ်သည့် ကားကြမ်းခြင်း ။	၂	ပညာရေး	15364820	493	540	1033
၃	ကျွန်းမားကုန်း ဆေးမားခင်း ဆောက်လုပ်ခြင်း ။	၂	လမ်း	15000000	493	540	1033
၄	KG ကျောင်း ဆောက်လုပ်ခြင်း ။	၂	ပညာရေး	10000000	493	540	1033
၅	ကျွန်းမားကုန်း ဆေးမားခင်း ဆောက်လုပ်ခြင်း ။	၂	ကျေးရွာအတွက် ဆောက်လုပ်ခြင်း	20000000	493	540	1033

၀။ လူထုစီမံကိန်း၏ လာမည့် ( ၄ ) နှစ်အတွက် အကျုံးမဝင်သော ဦးစားပေး ဖွံ့ဖြိုးတိုးတက်မှု လုပ်ငန်း အစီအစဉ်များအားဖော်ပြပါ။

အဆင့်	ကျေးရွာအတွက် ဦးစားပေး ဖွံ့ဖြိုးတိုးတက်မှု လုပ်ငန်းစဉ်များ	အဆိုပြုသူ (အမျိုးသားများ/ အမျိုးသမီးများ/အမျိုးသား+ အမျိုးသမီး)	အခန်းကဏ္ဍ
၀	ကျွန်းမားကုန်း ဆေးမားခင်း ဆောက်လုပ်ခြင်း ။	အမျိုးသမီး	အခြား
၂	ဆောင်ရွက်ပြီး ဖြစ်သည့် ကားကြမ်းခြင်း (ကျွန်းမားကုန်း)	အမျိုးသမီး	အခြား
၃	လမ်းဆုံချောင်း ဖြတ်သန်းစေရန်	အမျိုးသား	အခြား
၄	ဗဟုသုတဆောင်များ	အမျိုးသမီး	အခြား
၅	ကျွန်းမားကုန်း ဆေးမားခင်း ဆောက်လုပ်ခြင်း ။	အမျိုးသား	ကျွန်းမားကုန်း

ခေါင်းဆောင်၊ ကျေးရွာစီမံကိန်းအထောက်အကူပြုကော်မတီမှအတည်ပြုသည်။

အမည် ဒေါ်ခင်စု လက်မှတ် စု ဇူလိုင် ၂၀၁၇

ပုံစံ - ၀ - ၄ ကျေးရွာအုပ်စုစီမံကိန်းလုပ်ငန်းခွဲရွေးချယ်ခြင်းပုံစံ (Form PC 4)



လယ်ဥယျာဉ်များ၊ စီမံကိန်းလုပ်ငန်းခွဲရွေးချယ်မှုအတွက်အထောက်အကူပြုရန်အတွက် CF/IFC တို့၏ အကူအညီရယူ၍ ကျေးရွာစီမံကိန်းအောက်ဖက်ဖက်မှ လက်မှတ်ရေထုတ်ပြီး အဆိုပါပုံစံအား ပြည့်စုံအောင်ဖြည့်သွင်းရမည်။ ထိုပုံစံအား ပြည့်စုံစွာဖြည့်သွင်းပြီးနောက် ကျေးရွာအုပ်စုမှ ဦးစီးထောက်ခံချက်တွင် TPIC သို့ ပေးပို့ရန်အတွက် နောက်ဆက်တွဲအဖြစ် ထားရှိရမည်။ CF မှ ကျေးရွာတစ်ရွာချင်းစီ စီမံကိန်းလုပ်ငန်းခွဲခွဲရာ အချက်အလက်များကို MIS သို့ ထည့်သွင်းရမည်။ (ယခုစီမံကိန်းလုပ်ငန်းခွဲ မလုပ်ကိုင်သော ကျေးရွာများ မပါဝင်ပါ။)


ကျေးရွာစည်းရုံးရေး/ဝန်ထမ်းအမည် ဦးဘိုမေ၊ (CF) ၊ ဦးဘိုမေ၊ ဝဏ် (TF)

နေ့စွဲ ၂၃.၃.၂၀၁၉

ပြည်နယ်/ဦးစီးဌာန ကချင် ပြည်နယ် ဧရာဝတီ

ကျေးရွာအမည်	ထောက်ခွင့်ပေးပို့ လုပ်ငန်းများ	အတိုင်အထား	ခန့်မှန်း တိုက်ရိုက် အကျိုးစီးပွားနှင့် ရှိသူများ	အဆိုပြုတင်ပြသူ	ခန့်မှန်းကျေးရွာစီမံ			စုစုပေါင်း
					စီမံကိန်းမှ ထည့်သွင်းမှု	ကျေးရွာမှ ထည့်သွင်းမှု	အခြားထည့်သွင်းမှု (ခေါ်ပြော)ထည့်သွင်းမှု/အမည်/အဖွဲ့	
ဧရာဘူသာ	ကျွန်းခြံလမ်းဖို့ ကားခြံ (၃၆ လမ်း)	150' x 6'		<input type="checkbox"/> ကျား <input type="checkbox"/> ကျား+မ	15364420			15364420
ဧရာကုလေး	စားသုံးကျောင်း၊ ကျောင်းဝိုင်း၊ ကားခြံ	1100' x 5'		<input type="checkbox"/> ကျား <input type="checkbox"/> ကျား+မ	14868650			14868650
နောင်ကုလား	ကျွန်းကုလားလမ်း၊ ခင်းခြံ	800' x 12' x 6'		<input type="checkbox"/> ကျား <input type="checkbox"/> ကျား+မ	13740850			13740850
သာစဉ်	စက်ရုံတွင်း၊ ကျောင်း၊ ကျောင်းအောက်ခြံ	10' x 10' x 15'		<input type="checkbox"/> ကျား <input type="checkbox"/> ကျား+မ	80000000			80000000
သာစဉ်	ကျွန်းကုလားလမ်း၊ ခင်းခြံ	350' x 12' x 6'		<input type="checkbox"/> ကျား <input type="checkbox"/> ကျား+မ	5933370			5933370

ရာထူး ကျေးရွာအုပ်စု စီမံကိန်းအောက်ဖက် ဥက္ကဋ္ဌ အမည် လက်မှတ် ရက်စွဲ

ဦးဝင်းစွယ်  23.3.2019

ဧရာဝတီတရားရေး ဦးစီးဌာန 23.3.2019





ဖွဲ့စည်းရာတွင် မနှစ်ကတော်မတိုင်ပင်ပေးဘဲ မှားယွင်းစွာ အရေးအခဲများ ချိန်နှော  
ပြန်လည်ဖွဲ့စည်းပေးရန် အချို့ကောင်းဆိုးသောကြောင့် စစ်လမ်းမှန်များ  
အား ပြန်လည်ဖွဲ့စည်း၍ မရသောကြောင့် ကျေးဇူးတင်အပ်နှံရင်း မှားယွင်း  
ရပ်ဆိုင်းမှုများ ကော်မတီများ မှတောင်းဆိုသောကြောင့် (၂၀၁၅.၃.၁၇) တွင်  
ပြန်လည်ပြုလုပ်ရန် သဘောတူညီကြွေးမြေးစေခဲ့ကြပါသည်။

● ဆုံးဖြတ်ချက်။ ။ ကျွန်ုပ်တို့အား ကျေးဇူးတင်အပ်နှံရင်း မှားယွင်းစွာ အရေးအခဲများ ချိန်နှော  
ပြန်လည်ဖွဲ့စည်းပေးရန် အချို့ကောင်းဆိုးသောကြောင့် စစ်လမ်းမှန်များ  
အား ပြန်လည်ဖွဲ့စည်း၍ မရသောကြောင့် ကျေးဇူးတင်အပ်နှံရင်း မှားယွင်း  
ရပ်ဆိုင်းမှုများ ကော်မတီများ မှတောင်းဆိုသောကြောင့် (၂၀၁၅.၃.၁၇) တွင် အစည်းအဝေး  
ပြန်လည်ပြုလုပ်ရန် ရပ်ဆိုင်းမှုများ နှင့် တက်  
ရောက်လာသူများ မှ သဘောတူညီကြွေးမြေးစေခဲ့ကြပါသည်။

မှတ်တမ်းတင်သူ  
လက်မှတ်၊ ဖု  
အမည် ၊ ဦးစိုက်မင်း





၁၃။ ကဏ္ဍအလိုက် ဖွံ့ဖြိုးရေးလုပ်ငန်းစဉ်များ

ရွှေဘုံသာ ကျေးရွာ

ကဏ္ဍအလိုက် လုပ်ငန်းချုပ်စာရင်း

ကဏ္ဍ	စဉ်	လုပ်ငန်းအမျိုးအစား	အဆိုပြုသူ(အမှန်ဖြစ်ရန်)			စုနှစ်	ထောက်ပံ့မည့်အဖွဲ့အစည်း (သို့) ဌာန	မှတ်ချက်
			ကျား	မ	ကျား+မ			
အခြေခံအဆောက်အအုံကဏ္ဍ (လမ်း/တံတား/ရေရရှိရေး/ဇွေး/ဇေရ)	၁	ကျွန်းကုတ်တောင် သို့ ကျောက်တောင်			✓			
	၂							
	၃							
	၄							
	၅							
ပရိယာယ်များ (ပညာရေး/ကျန်းမာရေး/အခြားအဖွဲ့အစည်းများ)	၁	ကျွန်းမအရှေ့ဆေးပေးခန်း			✓			
	၂	စာသင်ကျောင်း ခြံရံဆောက် ပေး ( ချိုင့်၊ ယင်း )			✓	အကျ	လူ့စွန့်ပေးပေးပေးပေးပေး	
	၃	KG ကျောင်း ဆောက်လုပ်ခြင်း			✓			
	၄							
	၅							
သက်မွေးဝမ်းကျောင်း (ပရိယာယ်များ/ အထောက်အပံ့အကူအညီ)	၁	ဒေသခံအဖွဲ့ စစ်ကျောင်း သင်တန်း			✓			
	၂	သင်တန်း (စိုက်ပျိုးရေး)			✓			
	၃	ကမ္ဘာ့ကျန်းမာရေးအဖွဲ့ စက်၊ ရေစိုက်စက်၊ ရေခဲအိတ်			✓			
	၄							
	၅							
သဘာဝထိခိုက်မှုအန္တရာယ် လျော့ချရေးကဏ္ဍ	၁							
	၂							
	၃							
	၄							
	၅							
အခြားကဏ္ဍ (ဌာနဆိုင်ရာများသို့ လိုအပ်သည့် ပစ္စည်းနှင့် အကောင်အထည် ဖော်ဆောင်ရေးပေးနိုင်ခြင်းမရှိ သော လုပ်ငန်းများ)	၁	ကျေးရွာခရီး မဆောင်			✓			
	၂	ခရီးဆောင်ကြီး ကျောင်း			✓			
	၃	လူ့စွန့်ပေး စာအုပ်များ			✓			
	၄							
	၅							