

ပြည်ထောင်စုသမ္မတမြန်မာနိုင်ငံတော်အစိုးရ
စိုက်ပျိုးရေး၊ မွေးမြူရေးနှင့် ဆည်မြောင်းဝန်ကြီးဌာန
ကျေးလက်ဒေသဖွံ့ဖြိုးတိုးတက်ရေးဦးစီးဌာန

လူထုဗဟိုပြုစီမံကိန်း (တတိယနှစ်စက်ဝန်း)

National Community Driven Development Project



ကျေးရွာဖွံ့ဖြိုးရေးအစီအစဉ်

Village Development Plan (VDP)

ရွှေကျမြို့နယ်

ရွှေညောင်ပင်ကျေးရွာ၊ နောင်လက်ကြီးကျေးရွာအုပ်စု

၂၀၂၀ခုနှစ်၊ ဇူလိုင်လ

မာတိကာ

၁။ မြို့နယ်မြေပုံ

၂။ ကျေးရွာ တည်နေရာပြ မြေပုံ

၃။ အုပ်စုတွင်ပါဝင်သောကျေးရွာများစာရင်း

၄။ ကျေးရွာသမိုင်းကြောင်းနှင့် ကျေးရွာအခြေခံအချက်အလက်များ

၅။ လူထုပူးပေါင်းပါဝင်သော လူမှုဆန်းစစ်ခြင်းနှင့် အကဲဖြတ်ခြင်းလုပ်ငန်းစဉ်
(PSA / PRA အကျဉ်းချုပ်ဇယား)

၆။ ကျေးရွာဖွံ့ဖြိုးရေးအစီအစဉ်တွင် အသုံးပြုသော PRA tools များနှင့် တစ်ခုချင်းစီအတွက်သုံးသပ်ချက်များ

(က) လူမှုရေးအရင်းအမြစ်ပြမြေပုံ

(ခ) ဥစ္စာနေကြွယ်ဝမှုအဆင့်သတ်မှတ်ခြင်း

(ဂ) ပိုင်ဆိုင်မှုသုံးသပ်ခြင်း

(ဃ) ပင့်ကူအိမ်သုံးသပ်ခြင်း

(င) ရာသီခွင်ပြ ပြက္ခဒိန်

(စ) ဗင်းပုံစံ

(ဆ) အမျိုးသား / အမျိုးသမီး အခက်အခဲများ

(ဇ) ကျေးရွာမျှော်မှန်းချက် အမျိုးသား / အမျိုးသမီး

(ဈ) ဦးစားပေးဖွံ့ဖြိုးရေးလုပ်ငန်းများ

၇။ ကော်မတီဝင်များရွေးချယ်ခြင်းနှင့် ကျေးရွာဖွံ့ဖြိုးရေးအစီအစဉ်ဆောင်ရွက်မှု မှတ်တမ်းဓါတ်ပုံများ

၉။ ကျေးရွာအခြေခံအချက်အလက်များ (ပုံစံ - ၁)

၁၀။ စီမံကိန်းစက်ဝန်းအချိန်ဇယား (ပုံစံ - ၂)

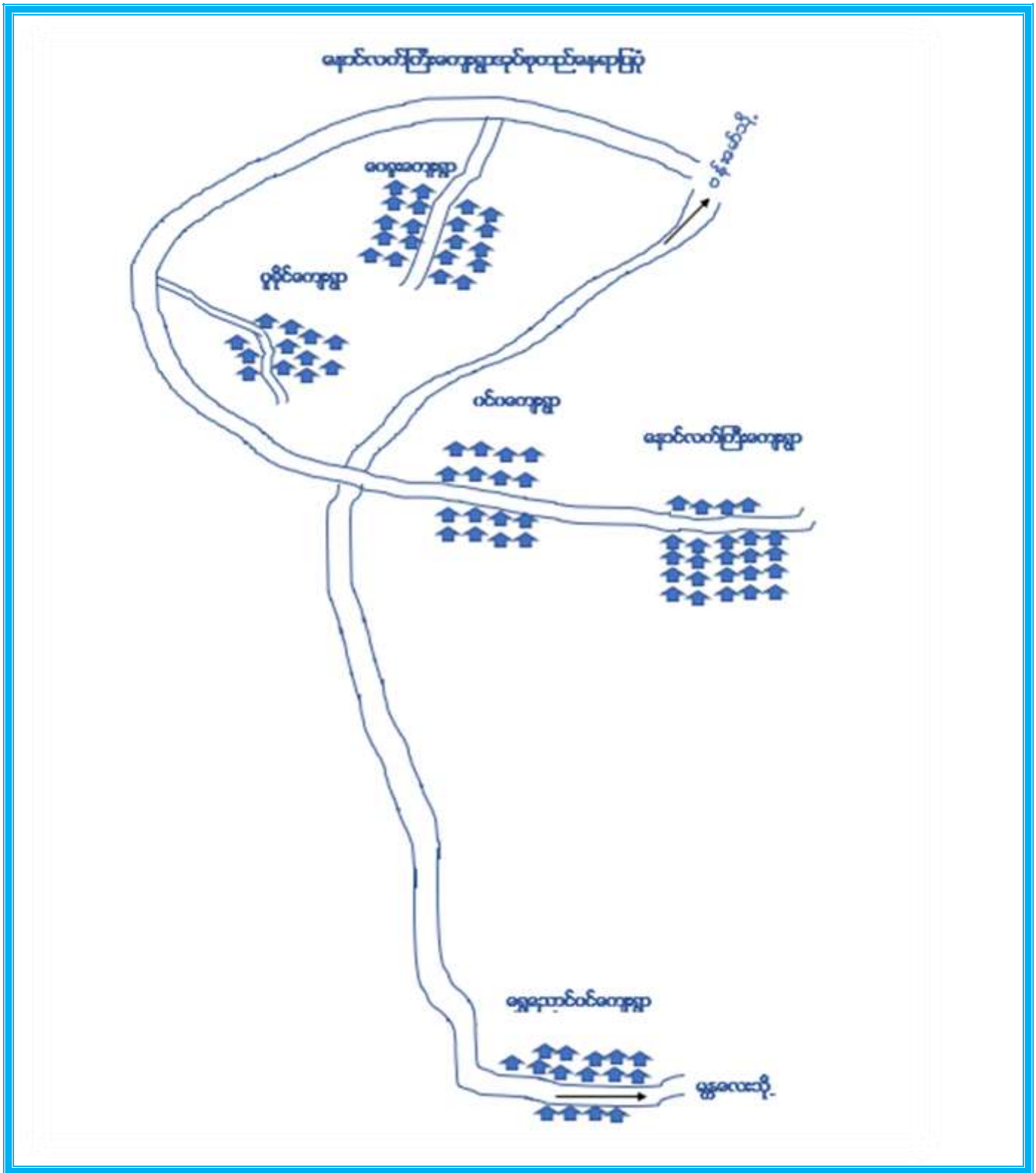
၁၁။ ကျေးရွာဖွံ့ဖြိုးရေးအစီအစဉ် (ပုံစံ - ၃)

၁၂။ ကျေးရွာစီမံကိန်းလုပ်ငန်းခွဲများရွေးချယ်ခြင်း (ပုံစံ - ၄)

၁၃။ အစည်းအဝေးမှတ်တမ်းများ

၁၄။ ကဏ္ဍအလိုက်ဖွံ့ဖြိုးရေးလုပ်ငန်းစဉ်များ

၂။ ကျေးရွာတည်နေရာပြမြေပုံ



၃။ အုပ်စုတွင်ပါဝင်သောကျေးရွာများစာရင်း

အုပ်စုအမည် - နောင်လက်ကြီးကျေးရွာအုပ်စု
ပါဝင်သောကျေးရွာများ - နောင်လက်ကြီးကျေးရွာ၊ ဝင်ဝကျေးရွာ၊ ဝေခူးကျေးရွာ၊
ပူခိုင်ကျေးရွာ၊ ရွှေညောင်ပင်ကျေးရွာ

၄။ ကျေးရွာသမိုင်းကြောင်းနှင့် ကျေးရွာအခြေခံအချက်အလက်များ

နောင်လက်ကြီးကျေးရွာအုပ်စု၊ ရွှေညောင်ပင်ကျေးရွာ

ရွှေကူမြို့နယ်၊ နောင်လက်ကြီးကျေးရွာအုပ်စု၊ရွှေညောင်ပင်ကျေးရွာသည် ရွှေကူမြို့နှင့်(၁၄)မိုင်ကွာဝေးပါသည်။ ရွှေညောင်ပင်ကျေးရွာ၏အရှေ့ဖက်တွင် ယာခင်းမြေများ အနောက်ဖက်နှင့်မြောက်ဖက်တွင် မန္တလေး-ဗန်းမော် မဟာဗျူဟာ လမ်းမကြီးနှင့် သာစည်ရွာ၊ တောင်ဖက်တွင်လယ်ယာမြေများနှင့် နယ်နိမိတ်ချင်းထိစပ်လျက်ရှိပါသည်။ ရွှေညောင်ပင်ကျေးရွာသည် ၂၀၁၁ခုနှစ်၅လပိုင်းတွင်အိမ်ခြေ(၂၀)ခန့်ဖြင့်စတင်တည်ထောင်ခဲ့ပါသည်။ ဝင်ဝကျေးရွာ နယ်နိမိတ်အတွင်းတည်ရှိသောကြောင့်ဝင်ဝရွှေညောင်ပင်ဟုခေါ်ဆိုကြပါသည်။ ရွှေညောင်ပင်ဟုခေါ်ဆိုခြင်းမှာ မစိုးရိမ် ရွှေညောင်ပင်တောရတုန်းတော်ကြီးကျောင်းကိုအမှီပြု၍ နေထိုင်ကြသဖြင့် ရွှေညောင်ပင်ဟူ၍ အမည်နာမဖြစ်လာခဲ့ပါသည်။ ကျေးရွာစတင်တည်ထောင်ချိန်မှစတင်ကာ ဗုဒ္ဓဘာသာမြန်မာလူမျိုးများသာ နေထိုင်ကြပါသည်။၏

ရွှေညောင်ပင်ကျေးရွာ သက်တမ်းမှာ(၈)နှစ်တာကာလပိုင်းသို့ရောက်ရှိ၍ ကျေးရွာစတင်တည်ထောင်ချိန်၂၀၁၁ ခုနှစ်မှာ အုပ်ချုပ်ရေးမှူး ဦးခင်မောင်ထွေးနှင့် ရာအိမ်မှူးဦးအောင်သောင်း၊ ၂၀၁၄ခုနှစ်၁၀လပိုင်းတွင် အုပ်ချုပ်ရေးမှူး ဦးသန်းထိုက်ဦးနှင့် ရာအိမ်မှူး ဦးဝင်းအောင်ဖြစ်ပါသည်။ ယခုအချိန်တွင်အိမ်ခြေ(၅၄)အိမ်နေထိုင်လာကြပြီဖြစ်ပါသည်။

၂၀၁၆ခုနှစ်တွင်ပညာရေးဌာနမှ အခြေခံပညာမူလတန်းကျောင်းချထားပေးခဲ့ပါသည်။ ကျေးလက်ဆေးပေးခန်း မရရှိသေးပါ။ လျှပ်စစ်မီးမရရှိသေးပါ။ ကျေးရွာရေရရှိရေးကိုလည်း မိမိအစီအစဉ်ဖြင့်တုံ့ကင်တွင်းများတူးဖော်သုံးစွဲကြပါသည်။ MCC ငှက်ဖျားတိုက်ဖျက်ရေးမှ ဆေးစိမ်ခြင်ထောင်များနှင့် ရွှေကူမြို့နယ်ဆေးရုံအုပ်ကြီးမှ ရေတုံ့ကင်နှစ်တွင်း ထောက်ပံ့ပေးခဲ့ပါသည်။

လူထုဗဟိုပြုစီမံကိန်းမှ အခြေခံအဆောက်အအုံများ၊ လမ်းတံတား၊ ကျေးရွာရေရရှိရေး၊ ကျေးရွာလျှပ်စစ်မီးရရှိရေးများထောက်ပံ့ပေးပါက ရွှေညောင်ပင်ကျေးရွာသည်လည်း အခြားကျေးရွာများနည်းတူ တိုးတက်ပြောင်းလဲသွားမည် ဟုမျှော်လင့်မိပါသည်။

၅။ကျေးရွာလူထုပူးပေါင်းပါဝင်သောလူမှုဆန်းစစ်ခြင်းနှင့်အကဲဖြတ်ခြင်းလုပ်ငန်းစဉ် (PSA/PRA) အကျဉ်းချုပ်ဇယား

စဉ်	အကြောင်းအရာ	ရက်စွဲ	ဦးတည်အုပ်စု	တက်ရောက်သူ			အဓိကဆွေးနွေးချက်များ
				ကျား	မ	ပေါင်း	
၁	လူမှုရေးနှင့် အရင်းအမြစ်ပြု မြေပုံ	၁.၄.၂၀၁၉	ကျေးရွာလူထု(ရပ်မိရပ်ဖများ၊ ဆင်းရဲချမ်းသာ၊ အလယ်အလတ်၊ နွမ်းပါး၊ အနွမ်းပါးဆုံးနှင့် လူငယ်အုပ်စုများ)	၇	၈	၁၅	အိမ်များ၊ အခြေခံအဆောက်အဦများ၊ လမ်းပန်းဆက်သွယ်ရေး ၊ လယ်ယာမြေများ ၊ မြစ်ချောင်းများနှင့်နယ်နိမိတ်များ။
၂	ဥစ္စာနေကြွေမှု အဆင့် သတ်မှတ်ချက်	၁.၄.၂၀၁၉	ကျေးရွာလူထု(ရပ်မိရပ်ဖများ၊ ဆင်းရဲချမ်းသာ၊ အလယ်အလတ်၊ နွမ်းပါး၊ အနွမ်းပါးဆုံးနှင့် လူငယ်အုပ်စုများ)	၆	၁၀	၁၆	ကွဲပြားသောလူမှုစီးပွားရေးအမျိုးအစားမျှ ဘး အမျိုးသားနှင့်အမျိုးသမီးများ ၏ မကူကွဲပြား သောအသုံးပြုခွင့်နှင့် အရင်းအမြစ်များ အပေါ်ထိန်းချုပ်ခြင်း။
၃	ပိုင်ဆိုင်မှု သုံးသပ်ခြင်း	၁.၄.၂၀၁၉	ကျေးရွာလူထု(ရပ်မိရပ်ဖများ၊ ဆင်းရဲချမ်းသာ၊ အလယ်အလတ်၊ နွမ်းပါး၊ အနွမ်းပါးဆုံးနှင့် လူငယ်အုပ်စုများ)	၅	၁၀	၁၅	အမျိုးသားနှင့်အမျိုးသမီးများထိန်းချုပ် ထားသည့်ပိုင်ဆိုင်မှု (သို့) အရင်းအမြစ်များ၏ဦးစားပေးများနှင့် လိုအပ်ချက်များကွဲပြားခြားနားခြင်း
၄	ရာသီခွင်ပြ ပြကွဲဒိန်	၁.၄.၂၀၁၉	ကျေးရွာလူထု(ရပ်မိရပ်ဖများ၊ ဆင်းရဲချမ်းသာ၊ အလယ်အလတ်၊ နွမ်းပါး၊ အနွမ်းပါးဆုံးနှင့် လူငယ်အုပ်စုများ)	၁၀	၁၄	၂၄	ရာသီဥတု၊စိုက်ပျိုးသီးနှံများ၊ နေ့စားလုပ်ငန်းများ၊ မွေးမြူရေးလုပ်ငန်း၊ အစားအစာ ရရှိမှု၊ ပွဲတော်များ။
၅	ပင့်ကူအိမ် သုံးသပ်ခြင်း	၁.၄.၂၀၁၉	ကျေးရွာလူထု(ရပ်မိရပ်ဖများ၊ ဆင်းရဲချမ်းသာ၊ အလယ်အလတ်၊ နွမ်းပါး၊ အနွမ်းပါးဆုံးနှင့် လူငယ်အုပ်စုများ)	၁၅	၂၅	၄၀	အမျိုးသားနှင့်အမျိုးသမီးများ တန်းတူ အခွင့် အရေး ရရှိမှုနှင့် မရရှိသည့်အကြောင်းအရင်းများ။
၆	ဗင်းပုံစံ	၁.၄.၂၀၁၉	ကျေးရွာလူထု(ရပ်မိရပ်ဖများ၊ ဆင်းရဲချမ်းသာ၊ အလယ်အလတ်၊ နွမ်းပါး၊ အနွမ်းပါးဆုံးနှင့် လူငယ်အုပ်စုများ)	၈	၉	၁၇	ကျေးရွာအတွင်းနှင့် ပြင်ပရှိအဖွဲ့အစည်း များမည်ကဲ့ သို့ သော လုပ်ငန်းများ အတွက် မည်သည့်အဖွဲ့များ နှင့်ချိတ်ဆက်လုပ်ကိုင်မှု။

(က) လူမှုရေးအရင်းအမြစ်ပြမြေပုံ

ဝါဝင်ဆောင်ရွက်သူ (၁၅) ဦး၊ ကျား (၇)၊ မ (၈)



လူမှုရေးနှင့်အရင်းအမြစ်ပြမြေပုံ
ကျေးရွာ - ဝင်(ရွှေယုန်းပင်) အုပ်စု - ရှေးလက်ကြီး ရက်စွဲ - ၁၄.၂.၂၀၁၉

ဝင်(ရွှေယုန်းပင်) ပင် ရွာသာ: ကျွန်းသာ
 ကျွန်းသာ လက်ကြီး ကျွန်းသာ
 ကျွန်းသာ: လက်ကြီး လက်ကြီး ကျွန်းသာ ကျွန်းသာ ကျွန်းသာ
 ကျွန်းသာ: လက်ကြီး ကျွန်းသာ ကျွန်းသာ ကျွန်းသာ
 ကျွန်းသာ: လက်ကြီး ကျွန်းသာ ကျွန်းသာ ကျွန်းသာ
 ကျွန်းသာ: လက်ကြီး ကျွန်းသာ ကျွန်းသာ ကျွန်းသာ
 ကျွန်းသာ: လက်ကြီး ကျွန်းသာ ကျွန်းသာ ကျွန်းသာ
 ကျွန်းသာ: လက်ကြီး ကျွန်းသာ ကျွန်းသာ ကျွန်းသာ

(ခ) ဥစ္စာနေကြွယ်ဝမှုအဆင့်သတ်မှတ်ခြင်း

ပါဝင်ဆောင်ရွက်သူ (၁၆)၊ ကျား (၆)၊ မ (၁၀)

ဥစ္စာနေကြွယ်ဝမှုပုံစံပြဇယား

ရက်စွဲ - ၁.၄.၂၀၁၉

အဆင့်	အခြေအနေအထား	အိမ်ထောင်စု အရေအတွက်	ရာခိုင်နှုန်း
လက်လှမ်းမီ	ထိုက်ကုန်နှင့်ဆိုင်မှုမရှိ၊ အိမ်ငှား၊ ဆိုင်ကယ်	၃၀	၅၆%
အာဝဏ်အတင့်	ပျော်စေတင်နှင့်ပစ္စည်းများ ပုံစံရှိသူများ၊ ကင်၊ (၈) နေရာခန်းရှိပြီး၊ ကျွဲ၊ နွား၊ ဖျံနှင့်ဆိုင်မှု၊ ရွှံ့၊ ဆိုင်ကယ်ရှိသူများ။	၂၄	၄၄%
	စုစုပေါင်း	၅၄	၁၀၀%

ကျား - ၇ ဦး
မ - ၉ ဦး

ပါဝင်သူဦးရေ - ၁၆ ဦး

ဥစ္စာနေကြွယ်ဝမှုပြဇယား

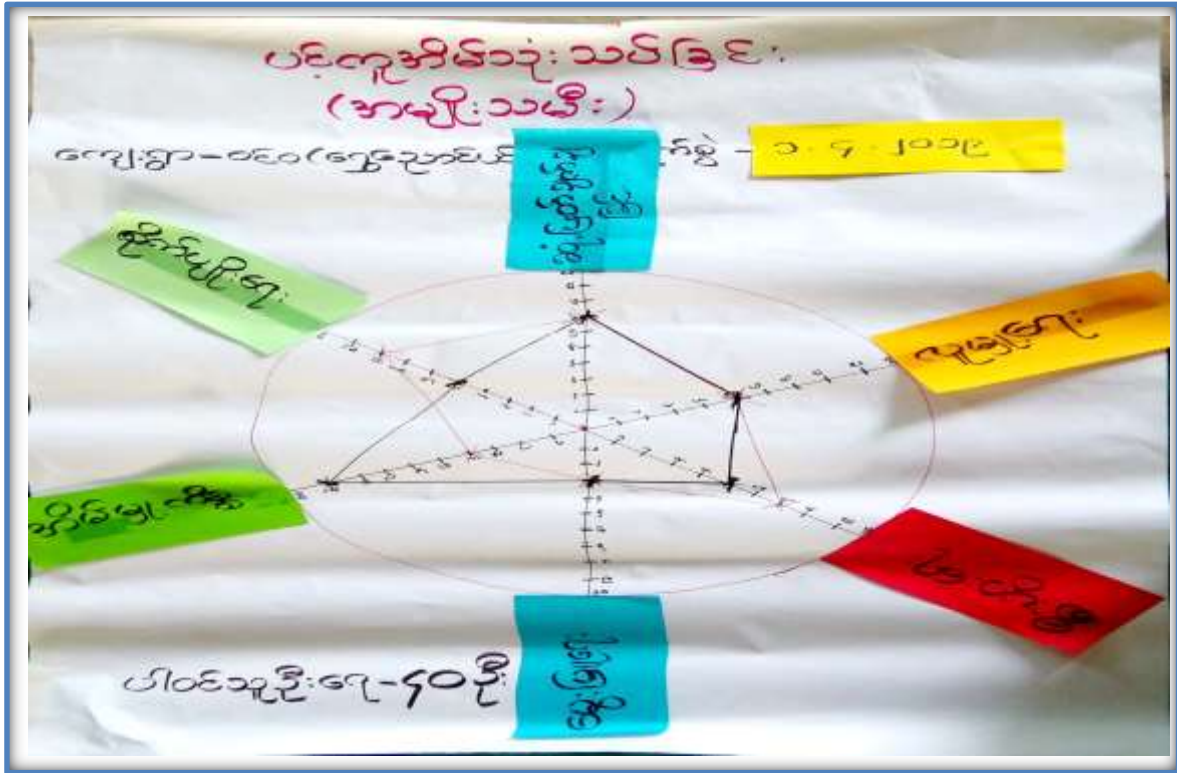
ဆွေးနွေးခြင်း နှင့် ဆုံးစစ်ခြင်း

မူရင်းအခြေအနေအထား
ထပ်ကောက်နှင့် ဆိုင်မှု၊ အိမ်ငှား၊ ဆိုင်ကယ်
အိမ်ငှား၊ ဆိုင်ကယ် (၂၂)

အဆင့်အတင့်
ပျော်စေတင်နှင့်ပစ္စည်းများ ပုံစံရှိသူများ၊ ကင်၊ (၈) နေရာခန်းရှိပြီး၊ ကျွဲ၊ နွား၊ ဖျံနှင့် ဆိုင်မှု၊ ရွှံ့၊ ဆိုင်ကယ်ရှိသူများ
အိမ်ငှား၊ ဆိုင်ကယ် (၂၂) အိမ်ငှားပါသူများ

(ဃ) ပင့်ကူအိမ်သုံးသပ်ခြင်း

ပါဝင်ဆောင်ရွက်သူ (၄၀)၊ ကျား (၁၅)၊ မ (၂၅)

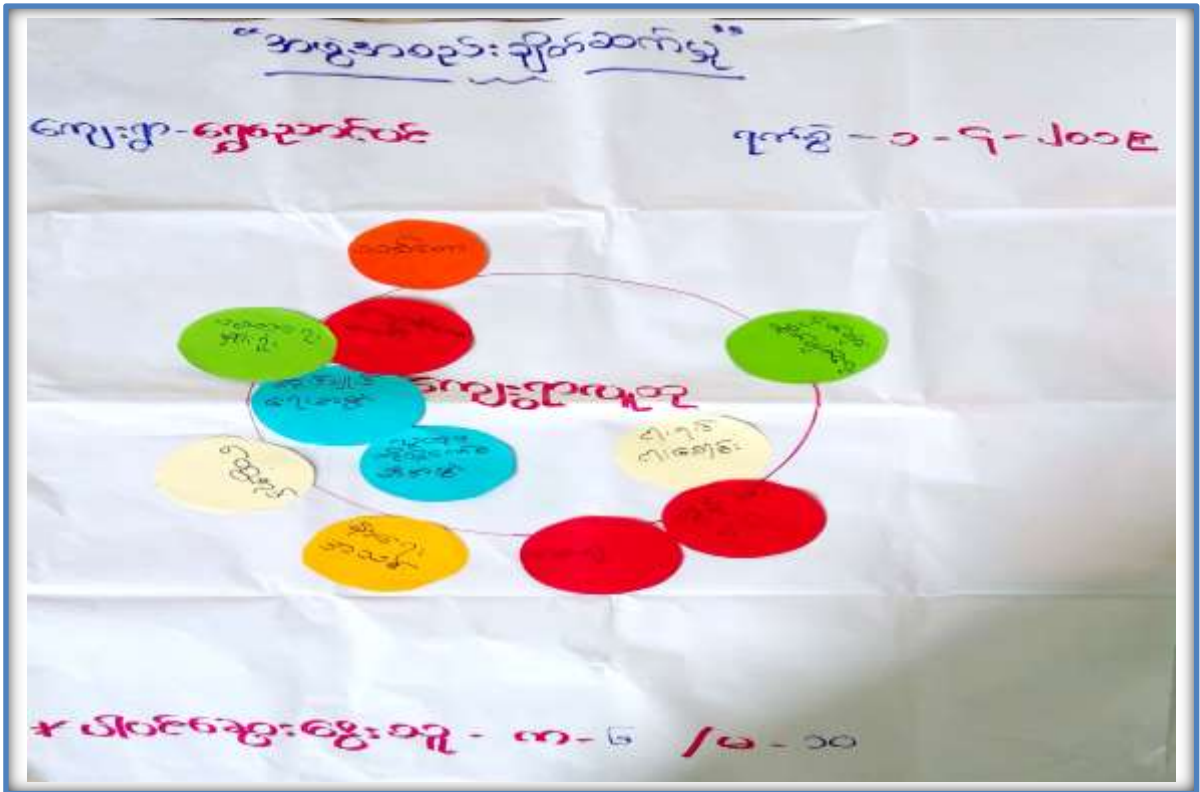


ပင့်ကူအိမ်သုံးသပ်ခြင်း
ဆွေးနွေးခြင်း နှင့် သုံးသပ်ခြင်း

- ဆုံးဖြတ်ချက်ချခြင်း၊ လူမှုရေး နှင့် မွေးမြူရေး ဆိုင်ရာတွင် ကျင့်သုံး နှင့် ကျင့်သုံးသမီးတို့ ပါဝင်မှု တို့ ပါဝင်မှု တို့ ပါဝင်မှု
- အိမ်မှုကိစ္စများ တွင် ကျင့်သုံးသမီးများမှ ပါဝင်မှု ဖို့များ ပါဝင်မှု
- စီးပွားရေး နှင့် ဆိုက်ပျဉ်း ရေးတို့တွင် ကျင့်သုံးသမီးများမှ ဆောင်ရွက် ပါဝင်မှု

(စ) ဗင်းပုံစံ

ပါဝင်ဆောင်ရွက်သူ (၁၇)၊ ကျား (၈)၊ မ (၉)

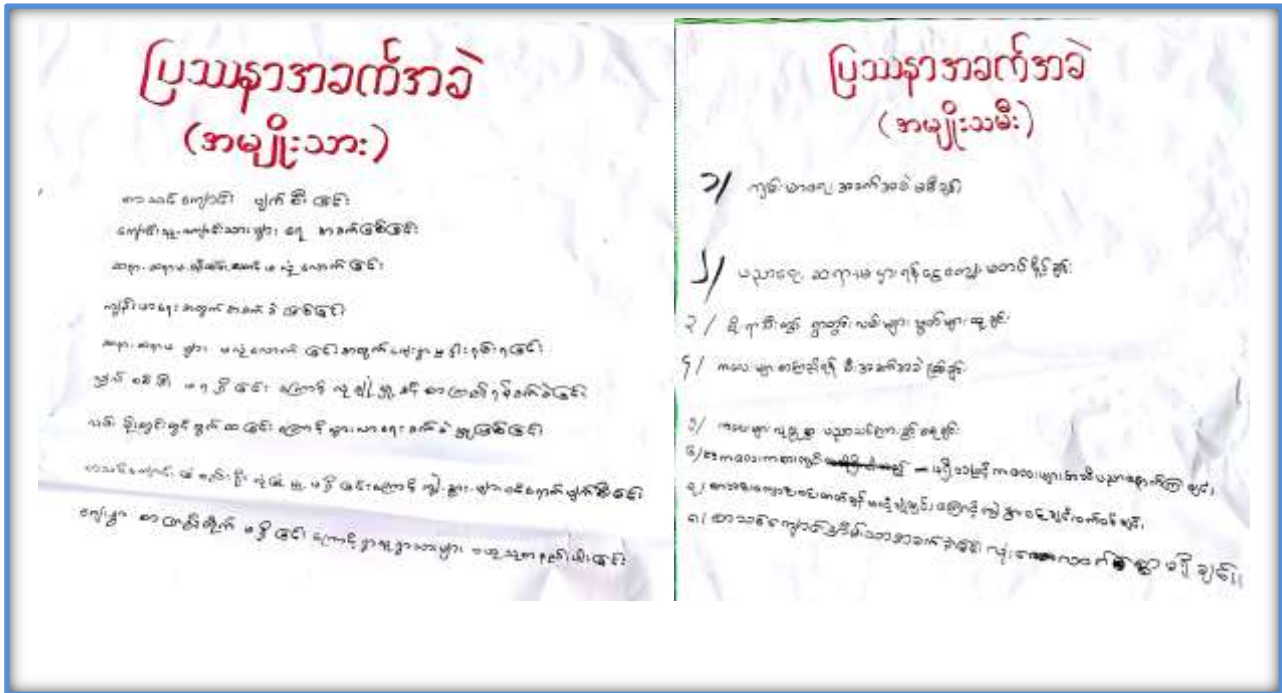


အဖွဲ့အစည်း ချိတ်ဆက်မှု
ကျေးဇူးတင်အောင်မြင်စွာ

အဖွဲ့အစည်း ချိတ်ဆက်မှု အဖွဲ့ဝင်များ အား
 ကျေးဇူးတင်အောင်မြင်စွာ ဆက်ဆံခြင်း ဖြစ်ကြောင်း
 အဖွဲ့အစည်း ချိတ်ဆက်မှု အဖွဲ့ဝင်များ အား
 ကျေးဇူးတင်အောင်မြင်စွာ ဆက်ဆံခြင်း ဖြစ်ကြောင်း
 အဖွဲ့အစည်း ချိတ်ဆက်မှု အဖွဲ့ဝင်များ အား
 ကျေးဇူးတင်အောင်မြင်စွာ ဆက်ဆံခြင်း ဖြစ်ကြောင်း
 အဖွဲ့အစည်း ချိတ်ဆက်မှု အဖွဲ့ဝင်များ အား
 ကျေးဇူးတင်အောင်မြင်စွာ ဆက်ဆံခြင်း ဖြစ်ကြောင်း
 အဖွဲ့အစည်း ချိတ်ဆက်မှု အဖွဲ့ဝင်များ အား
 ကျေးဇူးတင်အောင်မြင်စွာ ဆက်ဆံခြင်း ဖြစ်ကြောင်း

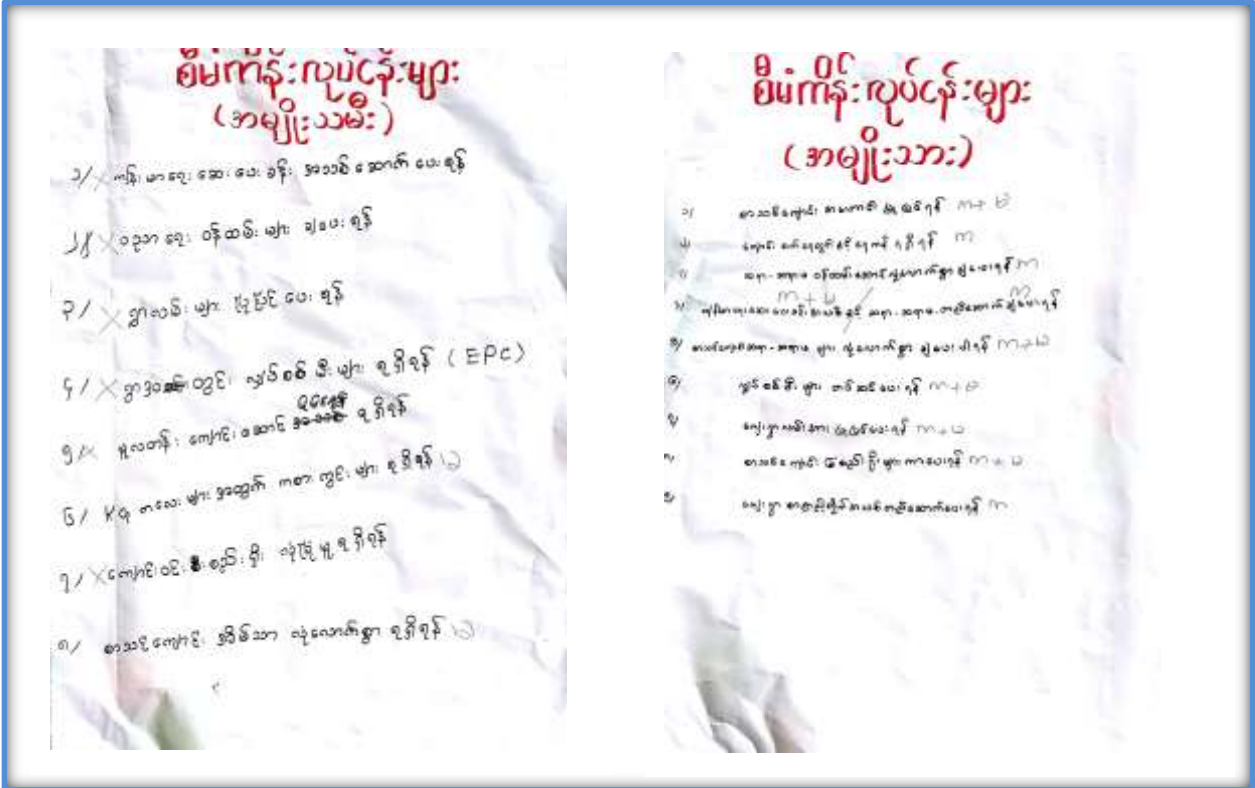
(ဆ) အမျိုးသား / အမျိုးသမီး အခက်အခဲများ

ပါဝင်ဆောင်ရွက်သူ (၂၉)၊ ကျား (၁၅)၊ မ (၁၄)



(၅) ဦးစားပေးဖွံ့ဖြိုးရေးလုပ်ငန်းများ

ပါဝင်ဆောင်ရွက်သူ (၂၇)၊ ကျား (၁၁)၊ မ (၁၆)



၇။ ကော်မတီဝင်များရွေးချယ်ခြင်းနှင့် ကျေးရွာဖွံ့ဖြိုးရေးအစီအစဉ်ဆောင်ရွက်မှု မှတ်တမ်းဓါတ်ပုံများ



၈။ ကျေးရွာအခြေခံအချက်အလက်များ (ပုံစံ - ၁)

ပုံစံ - ၈ - ၁ ကျေးရွာအခြေခံအချက်အလက်များ (Form PC 1)

လယ်ဥယျာဉ်များ၊ ကျေးရွာတစ်ရွာသို့ ပထမဆုံးမိတ်ဆက်ခေါ်သွားရောက်သော အမိလူထုစည်းရုံးရေးမှူးသည် ကျေးရွာခေါင်းဆောင်များ၊
 ထား၊ ကျေးရွာအချက်အလက်များကို ပေတ္တာရပ်ခံ၍ တောင်းခံရသည်။ ဤအချက်အလက်များကို စီမံကိန်းမိတ်ဆက်အစည်းဝေးပတ်ိုင်စီ
 တောင်းခံရသည်။ စီမံကိန်းမိတ်ဆက်အစည်းဝေးတွင် လူထုစည်းရုံးရေးမှူးသည် ဤအချက်အလက်များအား စစ်ဆေးပြီးမှန်ကန်အောင် မြဲ
 လုပ်ရမည်၊ ပြီးနောက်တွင် လူထုစည်းရုံးရေးမှူးမှ သတင်းအချက်အလက်ထဲသို့ Tablets မှ တဆင့် ဖြည့်သွင်းရမည်။

ကျေးရွာခေါင်းဆောင် အမည် ဦးဝင်းဒောင်း	ကျေးရွာခေါင်းဆောင်၏ ဖုန်းနံပါတ် ၀၇-၇၈၄၆၂၇၅၇	လူထုစည်းရုံးရေးမှူး၏အမည် ဦးထက်ကိုဦ
ပြည်နယ်တိုင်းဒေသကြီး ကချင်	မြို့နယ် မုံရွာ	ကျေးရွာအုပ်စု မောင်လက်ကြီး
		ကျေးရွာ ၆၅၆၂၃၆၀၆

ကား လူဦးရေ

လူမျိုးစု	အိမ်ထောင်စုအရေအတွက်	ကိုးကွယ်သည့်ဘာသာ	အိမ်ထောင်စုအရေအတွက်
လူမျိုးစု (၁) ----- ဗမာ	51	ဘာသာ(၁) ----- ဗုဒ္ဓ	54
လူမျိုးစု (၂) ----- အိန္ဒိယ	3	ဘာသာ(၂) -----	
လူမျိုးစု (၃) -----		ဘာသာ(၃) -----	
လူမျိုးစုရော -----		ဘာသာရော -----	
အခြား			
အရေအတွက်			
မသန်စွမ်းသူများ			
သက်ကြီးရွယ်အိုများ (၆၅ နှစ် နှင့် အထက်)		# 6	
စင်ဘေးရှောင်			

	အမျိုးသား(အရေအတွက်)	အမျိုးသမီး(အရေအတွက်)	စုစုပေါင်းအရေအတွက်
လူဦးရေ	141	138	279
လူမျိုးစု (၁) ----- ဗမာ	135	131	
လူမျိုးစု (၂) ----- အိန္ဒိယ များ	6	7	13
လူမျိုးစု (၃) -----			
အခြား			
အိမ်ထောင်ဦးစီး	52	2	

(ခ) အခြေခံအထောက်အပံ့ အသုံးအဆောင်များ

စာသင်ကျောင်း	အမှတ်ခြံပိ	ကျန်းမာရေး	အမှတ်ခြံပိ	ဘာသာရေးအထောက်အပံ့များ		အမှတ်ခြံပိ
အထက်တန်းကျောင်း	<input type="checkbox"/>	ဆေးရုံ	<input type="checkbox"/>	<input type="checkbox"/>	စေတီ	<input type="checkbox"/>
အလယ်တန်းကျောင်း	<input type="checkbox"/>	ကျန်းမာရေးဌာန	<input type="checkbox"/>	<input type="checkbox"/>	ဘုန်းကြီးကျောင်း	<input checked="" type="checkbox"/>
မူလတန်းကျောင်း	<input checked="" type="checkbox"/>	ကျန်းမာရေးဌာနခွဲ	<input type="checkbox"/>	<input type="checkbox"/>	ဟိန္ဒူဘုရားကျောင်း	<input type="checkbox"/>
မူကြိုကျောင်း	<input type="checkbox"/>	ဆေးပေးခန်း	<input type="checkbox"/>	<input type="checkbox"/>	ခရစ်ယာန်ကျောင်း	<input type="checkbox"/>
အခြား	<input type="checkbox"/>	အခြား	<input type="checkbox"/>	<input type="checkbox"/>	ဗလီ	<input type="checkbox"/>
					အခြား	<input type="checkbox"/>
မှတ်ချက်		မှတ်ချက်			မှတ်ချက်	

(ဂ) ကျွမ်းကျင်သူများမှတ်တမ်း (ကျေးရွာတွင်နေထိုင်သော သို့မဟုတ် တခြားရွာမှလာရောက်သော ကျွမ်းကျင်သူများ)

(၁) စာသင်ကျောင်း			(၂) ကျန်းမာရေး			(၃) လက်မှုပညာရှင်		
	ရွာတွင်နေထိုင်သူ	အခြားရွာမှလာသူ		ရွာတွင်နေထိုင်သူ	အခြားရွာမှလာသူ		ရွာတွင်နေထိုင်သူ	အခြားရွာမှလာသူ
မူလတန်း ပြင်ဆင်ရာ/မ	<input type="checkbox"/>	<input checked="" type="checkbox"/>	ဆရာပန်	<input type="checkbox"/>	<input type="checkbox"/>	လက်သမား	<input checked="" type="checkbox"/>	<input type="checkbox"/>
အထက်တန်း ပြင်ဆင်ရာ/မ	<input type="checkbox"/>	<input type="checkbox"/>	လက်ထောက် ကျန်းမာရေးပျိုး	<input type="checkbox"/>	<input type="checkbox"/>	ပန်းရုံ	<input type="checkbox"/>	<input type="checkbox"/>
အလယ်တန်း ပြင်ဆင်ရာ/မ	<input type="checkbox"/>	<input type="checkbox"/>	အပျိုးသမီးကျန်းမာရေးဆရာမ	<input type="checkbox"/>	<input type="checkbox"/>	လျှင်စင်ကျွမ်းကျင်၊ ဝါးသမား	<input type="checkbox"/>	<input type="checkbox"/>
မူကြိုဆရာ/မ	<input type="checkbox"/>	<input type="checkbox"/>	သားဖွားဆရာမ	<input type="checkbox"/>	<input type="checkbox"/>	ဓနိကသွယ်သူ	<input type="checkbox"/>	<input type="checkbox"/>
အခြား	<input type="checkbox"/>	<input type="checkbox"/>	ပြည်သူ့ကျန်းမာရေးလုပ်သား	<input type="checkbox"/>	<input type="checkbox"/>	စက်ပြင်ဆရာ	<input type="checkbox"/>	<input type="checkbox"/>
မှတ်ချက်			မှတ်ချက်			မှတ်ချက်		

(ဃ) ကျေးရွာသို့ ရောက်ရှိနိုင်သည့်လမ်းအခြေအနေ / ကျေးရွာတစ်ရွာသည် ၎င်း၏ကျေးရွာအုပ်စုနှင့် ဆက်သွယ်ထားသော လမ်းအခြေအနေ (အောက်ပါတို့ကို ဝိုင်းပါ)

ကျောက်ကြမ်းလမ်း ကတ္တရာလမ်း ✓ ကွန်ကရစ်လမ်း မော်တော်ဆိုင်ကယ်လမ်း
ကျောက်ခင်းလမ်း မြေသားလမ်း လှသွားလမ်း အခြား _____

(င) ကျေးရွာဖွံ့ဖြိုးမှုစီမံချက်ပိုင်းပါ

(၁) လူထုဝဟိုပြုစီမံကိန်းမထောင်မှီ ဤကျေးရွာတွင် ကျေးရွာဖွံ့ဖြိုးမှု စီမံချက်ရှိခဲ့ပါသလား? ရှိပါသည်/မရှိပါ/မသိပါ

(၂) ရှိခဲ့ပါလျှင် ဤစီမံချက်ကို မည်သည့် ခုနှစ်တွင်ပြင်ဆင်ခဲ့ပါသနည်း? နှစ်-----/မသိပါ

(၃) ဤစီမံချက်ကို ဖြိုနှုတ်ပယ်ပစ်ပစ်ပြုခဲ့ပါသလား? ပြုခဲ့ပါသည်/မပြုခဲ့ပါ /မသိပါ

(စ) ခရီးအကွာအဝေး

(၁) ဤကျေးရွာ၏ဝဟိုမှ ၎င်းကျေးရွာအုပ်စု၏ဝဟိုအထိ ခရီးမိုင်မည်မျှကွာဝေးသနည်း? မိုင်-----/မသိပါ

(၂) ဤကျေးရွာမှ ၎င်းကျေးရွာအုပ်စု၏ဝဟိုအထိ သွားလာရာတွင် ကြာမြင့်သည့်အချိန်၊
ခြောက်သွေ့ရာသီတွင် ကြာချိန် ----- နာရီ ----- မော်တော်လာဂျီ/မော်တော်ဆိုင်ကယ်/ခြေလျင်/လား/မော်တော်ဘုတ်/
အခြား -----

မိုးရာသီတွင် ကြာချိန် ----- နာရီ ----- မော်တော်လာဂျီ/မော်တော်ဆိုင်ကယ်/ခြေလျင်/လား/မော်တော်ဘုတ်/
အခြား -----

(ဆ) ပတ်ဝန်းကျင်ဆိုင်ရာ သဘာဝဘေးအန္တရာယ်

ဤကျေးရွာတွင် ခြေကြီးခြင်းကဲ့သို့ သဘာဝဘေးအန္တရာယ်ကူးရောက်ဖူးခြင်း ရှိပါသလား။

✓ မရှိပါ □ ရှိပါသည် ရှိလျှင် ဖော်ပြပါ-----

(ဇ) ကျေးရွာတွင် ခွဲစည်းထားသော အဖွဲ့အစည်းများ

လူထုဝဟိုပြုစီမံကိန်းမတိုင်မီ ဤကျေးရွာတွင် ကျေးရွာဖွံ့ဖြိုးရေးအတွက် အစိုးရ(သို့) ရွာသားများကိုယ်တိုင်(သို့) စီမံကိန်းတစ်ခုခုမှ ခွဲစည်းထားသည့် အဖွဲ့အစည်းများ ရှိပါသလား။

(၁) ----- မရှိ

(၂) -----


(ဈ) အထွေထွေအုပ်ချုပ်ရေး ဦးစီးဌာန (GAD) မှ မှတ်တမ်းတင်ထားခြင်း

ဤကျေးရွာသည် အထွေထွေအုပ်ချုပ်ရေး ဦးစီးဌာန (GAD) မှ မှတ်တမ်းတင်ထားမှု ရှိပါသလား။

✓ မရှိပါ □ ရှိပါသည်


ကျေးရွာခေါင်းဆောင်

အမည် ဦးလင်းအောင်

လက်မှတ်  ခန.ရ ၄.၅.၂၀၂၀

လူထုစည်းရုံးရေးမှူး

အမည် ဦးထက်လွှဲ

လက်မှတ်  ခန.ရ ၄.၆.၂၀၂၀

၁၀။ ကျေးရွာဖွံ့ဖြိုးရေးအစီအစဉ် (ပုံစံ - ၃)

ပုံစံ - ၈-၃ ကျေးရွာဖွံ့ဖြိုးရေး ဦးစားပေးအစီအစဉ် (Form PC 3)

လယ်ယာနှင့်ချွတ်		အစောင့်(၃)ကျေးရွာမှပျက်စီးချက်အစဉ်အတော်ပြီးဆုံးသောအခါ ကျေးရွာစီမံကိန်း အထောက်အကူပြု ကော်မတီသည် လူထုစည်းရုံးရေးမှူးအကူအညီဖြင့် ဤပုံစံကိုပြည့်စုံအောင် ပြည့်စုံစီစဉ်ရမည်။	
လူထုစည်းရုံးရေးမှူး/ဝန်ထမ်း အမည် ဦးထက်ကိုကို			
နေ့စွဲ ၄.၆.၂၀၂၀	စက်ဝန်းအား အမှတ်ခြစ်ပါ (✓) <input type="checkbox"/> စက်ဝန်း(၁) <input type="checkbox"/> စက်ဝန်း(၂) <input checked="" type="checkbox"/> စက်ဝန်း(၃) <input type="checkbox"/> စက်ဝန်း(၄) <input type="checkbox"/>		
ပြည်နယ်/တိုင်း ကချင်	ဇွန်နယ် ၅၅	ကျေးရွာအုပ်စု ရှင်လက်ကြီး	ကျေးရွာ ရွှေဘောင်ပင်

က။ အခက်အခဲအတားအဆီးများအားဆွေးနွေးခြင်း - ယခုလက်ရှိအခြေအနေတွင်ဤကျေးရွာဖွံ့ဖြိုးတိုးတက်ရေးအတွက် အဓိကအခက်အခဲအတားအဆီးများသည် မည်သည်များဖြစ်ပါသနည်း။ (အမျိုးသား/သမီး အနည်းဆုံးအခက်အခဲ ၅ ခုစီဖော်ပြပါ)

အုပ်စုဖွဲ့ဆွေးနွေးမှုများမှ တင်ပြသောအခက်အခဲအတားအဆီးများ		
၁.	စာသင်ကျောင်းပတ်ဝန်းကျင်လုံခြုံမှုမရှိသဖြင့် ကလေးငယ်များပညာသင်ကြားကုသနိုင်ရန်အတွက် အခက်အခဲဖြစ်ပါသည်။	<input type="checkbox"/> ကျား <input checked="" type="checkbox"/> ဝမ <input checked="" type="checkbox"/> ကျား + ဝမ
၂.	မိုးကလေးတွင် ရွက်ထူသဖြင့် ဂူတွင်း အားစာအုတ်အဆင်မပြေခြင်း။	<input type="checkbox"/> ကျား <input checked="" type="checkbox"/> ဝမ <input checked="" type="checkbox"/> ကျား + ဝမ
၃.	မူလတန်း ကလေးငယ်များ ပညာသင်ကြားကုသရန် ဂူလုံခြုံမှုမရှိသဖြင့် မိုးမလုံလပ်ပညာသင်ကြားရခြင်း။	<input type="checkbox"/> ကျား <input checked="" type="checkbox"/> ဝမ <input checked="" type="checkbox"/> ကျား + ဝမ
၄.	စာသင်ကျောင်းတွင် ကလေးငယ်များ အပေါ့အလွယ် အားလုံးနဲ့ နေရာလုံလောက်မှုမရှိသဖြင့် ကျန်းမာရေးနှင့် ဆီအုတ်အဖျက်ခြင်း။	<input type="checkbox"/> ကျား <input checked="" type="checkbox"/> ဝမ <input type="checkbox"/> ကျား + ဝမ
၅.	ကရကလေးငယ်များ ပညာသင်ကြားကုသရန် လိုအပ်သော သင်ဆောင်ခရီးပစ္စည်းများဖြည့်စွက်မှုမရှိသဖြင့် အခက်အခဲဖြစ်ပါသည်။	<input type="checkbox"/> ကျား <input checked="" type="checkbox"/> ဝမ <input checked="" type="checkbox"/> ကျား + ဝမ
၆.	ကျန်းမာရေးဝန်ဆောင်မှုလက်လှမ်းမီမီ အခြေကျေးရွာဝေးရာ များကြလေ့ ရာဂါက အခက်အခဲအတားအဆီးဖြစ်ပါသည်။	<input type="checkbox"/> ကျား <input checked="" type="checkbox"/> ဝမ <input checked="" type="checkbox"/> ကျား + ဝမ

ခ။ မျှော်မှန်းခြင်း- နောင်လာမည့် (၅) နှစ် အတွင်း ကျေးရွာဖွံ့ဖြိုးရေး မျှော်မှန်းလျာထားချက်များအား တင်ပြပါ။

အုပ်စုဖွဲ့ဆွေးနွေးမှုများမှ တင်ပြသောမျှော်မှန်းချက်များ		
၁.	စာသင်ကျောင်းပတ်ဝန်းကျင်လုံခြုံမှုမရှိမီ ကလေးငယ်များ အနောက်အဖွဲ့အဖွဲ့အစည်း ပညာသင်ကြားနိုင်စေရန်	<input type="checkbox"/> ကျား <input checked="" type="checkbox"/> ဝမ <input checked="" type="checkbox"/> ကျား + ဝမ
၂.	ဂူအိမ်ပစ္စည်း ဂူတွင်း အားစာအုတ်အဆင်မပြေစေရန်	<input type="checkbox"/> ကျား <input checked="" type="checkbox"/> ဝမ <input checked="" type="checkbox"/> ကျား + ဝမ
၃.	မူလတန်း ကလေးငယ်များ ပညာသင်ကြားကုသရန် မိုးလုံလပ်ပညာသင်ကြားနိုင်ရန်	<input type="checkbox"/> ကျား <input checked="" type="checkbox"/> ဝမ <input checked="" type="checkbox"/> ကျား + ဝမ
၄.	စာသင်ကျောင်း တွင် ကလေးငယ်များ အပေါ့အလွယ် အားလုံးနဲ့ နေရာလုံလောက်မှုမရှိစေရန်	<input type="checkbox"/> ကျား <input checked="" type="checkbox"/> ဝမ <input type="checkbox"/> ကျား + ဝမ
၅.	ကရကလေးငယ်များ သင်ဆောင်ခရီးပစ္စည်းများဖြည့်စွက်မှုမရှိမီ ပညာသင်ကြားနိုင်စေရန်	<input type="checkbox"/> ကျား <input checked="" type="checkbox"/> ဝမ <input checked="" type="checkbox"/> ကျား + ဝမ
၆.	ကျန်းမာရေးဝန်ဆောင်မှုလက်လှမ်းမီမီ ရာဂါဝေးရာ များ အဆင်မပြေစေရန်	<input type="checkbox"/> ကျား <input checked="" type="checkbox"/> ဝမ <input checked="" type="checkbox"/> ကျား + ဝမ

၈။ လူထုစီမံကိန်း၏ လာမည့် (၄) နှစ်အတွက် အကျုံးဝင်သော ဦးစားပေး ဖွံ့ဖြိုးတိုးတက်မှု လုပ်ငန်း အစီအစဉ်များအားဖော်ပြပါ။

ဦးစားပေး အဆင့် သတ်မှတ်ချက်	ကျေးရွာအတွက် ဦးစားပေး ဖွံ့ဖြိုးတိုးတက်မှု လုပ်ငန်းစဉ်များ	အဆိုပြုသူ (အမျိုးသားများ/ အမျိုးသမီးများ/ အမျိုးသား+ အမျိုးသမီး)	အခန်းကဏ္ဍ	ခန့်မှန်း ကုန်ကျစရိတ်	အကျိုးခံစားခွင့်ရှိသူခန့်မှန်းခြေအရေအတွက်		
					ကျား	မ	ပေါင်း
၁	မိလတန်းကျောင်းဆောင် အသစ်တည်ဆောက်ခြင်း	၇ + ၈	ပညာရေး	၂၆၀,၀၀၀,၀၀၀	၁၄၁	၁၃၈	၂၇၉
၂	စာသင်ကျောင်း ဖြန့်ချိခြင်း	၇ + ၈	ပညာရေး	၂၅၀,၀၀၀,၀၀၀	၁၄၁	၁၃၈	၂၇၉
၃	ဂွဗွင်းစစ် ပြုပြင်ခြင်း	၇ + ၈	ကျန်းမာရေး	၁၀၀,၀၀၀,၀၀၀	၁၄၁	၁၃၈	၂၇၉
၄	စာသင်ကျောင်း ယင်လုံအိမ်သာ	၈	ပညာရေး	၄,၀၀၀,၀၀၀	၁၄၁	၁၃၈	၂၇၉
၅	ကမ္ဘာ့ကျန်းမာရေးအဖွဲ့	၇ + ၈	ပညာရေး	၇၀,၀၀၀,၀၀၀	၁၄၁	၁၃၈	၂၇၉
၆	အေးပေးခန်း တည်ဆောက်ခြင်း	၇ + ၈	ကျန်းမာရေး	၂၅၀,၀၀၀,၀၀၀	၁၄၁	၁၃၈	၂၇၉

၉။ လူထုစီမံကိန်း၏ လာမည့် (၄) နှစ်အတွက် အကျုံးမဝင်သော ဦးစားပေး ဖွံ့ဖြိုးတိုးတက်မှု လုပ်ငန်း အစီအစဉ်များအားဖော်ပြပါ။

အဆင့်	ကျေးရွာအတွက် ဦးစားပေး ဖွံ့ဖြိုးတိုးတက်မှု လုပ်ငန်းစဉ်များ	အဆိုပြုသူ (အမျိုးသားများ/ အမျိုးသမီးများ/ အမျိုးသား+ အမျိုးသမီး)	အခန်းကဏ္ဍ
၁	အစားအသောက် ဖြန့်ချိခြင်း	၇ + ၈	ဒီဇင်
၂	ကျွန်းပင်စာသင်တန်း ဖြန့်ချိခြင်း	၇ + ၈	ဒီဇင်
၃	အစားအသောက် ဖြန့်ချိခြင်း	၇ + ၈	ဒီဇင်
၄			
၅			

ခေါင်းဆောင်၊ ကျေးရွာစီမံကိန်းအထောက်အကူပြုကော်မတီမှ အတည်ပြုသည်။

အမည် ဦးသန်းစင်မိုး လက်မှတ် [Signature] ရက်စွဲ 4.6.2020

ပုံစံ - ၀-၄ ကျေးရွာအုပ်စုစီမံကိန်းလုပ်ငန်းခွဲရွေးချယ်ခြင်းပုံစံ (Form PC 4)

လယ်ဦးနှစ်စုကမ်း၊ စီမံကိန်းလုပ်ငန်းခွဲရွေးချယ်မှုအစည်းအဝေးပြီးနောက်တွင် ကျေးရွာအုပ်စုမှ CF/TF တို့၏ အကူအညီရယူ၍ ကျေးရွာစီမံကိန်းအောက်ကော်မတီမှ လက်မှတ်ရေးထိုးပြီး အဆိုပါပုံစံအား ပြည့်စုံအောင်ဖြည့်သွင်းရမည်။ ဤပုံစံအား ပြည့်စုံစွာဖြည့်သွင်းပြီးနောက် ကျေးရွာအုပ်စုမှ ဦးစီးအဖွဲ့ဝင်များက TPIC သို့ ပေးပို့ရန်အတွက် နောက်ဆက်တွဲအဖြစ် တားရှိရမည်။ CF မှ ကျေးရွာတစ်ရွာချင်းစီ၏ စီမံကိန်းလုပ်ငန်းခွဲစဉ်ရာ အခွန်အလက်များကို MIS သို့ ထည့်သွင်းရမည်။ (ယခုနှစ်စီမံကိန်းလုပ်ငန်းခွဲ မလုပ်ကိုင်သော ကျေးရွာများ မပါဝင်ပါ။)

လူထုဝင်ရောက်ရေး/ဝန်ထမ်းအမည် - **ဦး ကော်ထူးလွင် (CF) / ဦးထက်လှညို (CF)**

နေ့စွဲ 5.6.2020

ပြည်နယ်/တိုင်း ကချင် ပြီးနယ် ဤရွာ

ကျေးရွာအုပ်စု စားရွာအုပ်စု

စက်ယန်းအားအမှတ်ဖြစ်ပေးပါ (V)၊ စက်ယန်း (O)၊ စက်ယန်း (J)၊ မစက်ယန်း (P)၊ မစက်ယန်း (G)

ကျေးရွာအမည်	ဆောင်ရွက်မည့်လုပ်ငန်းများ	အတိုင်းအတာ	စီမံကိန်းတိုက်ရိုက်အကူအညီပေးရန်လိုအပ်သည့် ဝန်ဆောင်မှုများ	အဆိုပြုတင်ပြသူ	စီမံကိန်းကုန်ကျစရိတ်		
					စီမံကိန်းမှ ထည့်သွင်းမှု	ကျေးရွာမှ ထည့်သွင်းမှု	အခြားထည့်သွင်းမှု (ခေါ်ပြုပါ) ထည့်သွင်းမှု အမည်/အဖွဲ့
ရွှေ	ကျေးရွာအုပ်စုအောက်တွင် အသုံးပြုရန် မရှိသည့် ဝန်ဆောင်မှုများ	80' x 36' 13'		<input type="checkbox"/> ကျား <input type="checkbox"/> မွဲ <input type="checkbox"/> ကျား + မ	26,800,000/-	273,000/-	29,173,000/-
ရွှေ	ကျေးရွာအုပ်စုအောက်တွင် အသုံးပြုရန် မရှိသည့် ဝန်ဆောင်မှုများ	60' x 30' x 12'		<input type="checkbox"/> ကျား <input type="checkbox"/> မွဲ <input type="checkbox"/> ကျား + မ	26,000,000/-		26,000,000/-
				<input type="checkbox"/> ကျား <input type="checkbox"/> မွဲ <input type="checkbox"/> ကျား + မ			
				<input type="checkbox"/> ကျား <input type="checkbox"/> မွဲ <input type="checkbox"/> ကျား + မ			
				<input type="checkbox"/> ကျား <input type="checkbox"/> မွဲ <input type="checkbox"/> ကျား + မ			
				<input type="checkbox"/> ကျား <input type="checkbox"/> မွဲ <input type="checkbox"/> ကျား + မ			
				<input type="checkbox"/> ကျား <input type="checkbox"/> မွဲ <input type="checkbox"/> ကျား + မ			

ရာထူး ကျေးရွာအုပ်စု စီမံကိန်းအဖွဲ့ဝင်အဖြစ် အမည် **ဦး ကော်ထူးလွင်** လက်မှတ် **စ** ရက်စွဲ 5.6.2020

စီမံကိန်းအဖွဲ့ဝင်အဖြစ် အမည် **ဦးထက်လှညို** လက်မှတ် **စ**

ဆုံးဖြတ်ချက်၊ ဣန္ဒြေပိုင်ပိုင်ကျေးဇူးများ ပျဉ်းပျဉ်းဖြူဖြူ ခိုင်ခံ့ပြီး တက်ပေး
 ပြစ်ကော်ရိမ့်နှင့် ခိုင်ခံ့ပြီး ချစ်ခြင်း စောင့်ရှောက်မှုနှင့် ကျေးဇူးတင်မှုများ
 ကပ် ကတ္တ ကပ် ကပ်နှင့် ခိုင်ခံ့ပြီး ပျက်စီးနေကြပြီး ဖွင့်လှစ်ခြင်း
 ချစ်ခြင်းနှင့် ကတ္တ ကပ်နှင့် ပျက်စီးနေကြပြီး ကော်ပီကိုင်ရာ
 ခြံ အေးအေးအေးအေး ခြံကြောင်း

..... ဣန္ဒြေပိုင်ပိုင်ကျေးဇူးများ ပျဉ်းပျဉ်းဖြူဖြူ ခိုင်ခံ့ပြီး တက်ပေး
 ပြစ်ကော်ရိမ့်နှင့် ခိုင်ခံ့ပြီး ပျက်စီးနေကြောင်း ကပ်ပျက်စီးနေကြောင်း
 ကပ်ပျက်စီးနေကြောင်း ကော်ပီကိုင်ရာ ကပ်ပျက်စီးနေကြောင်း
 ကပ်ပျက်စီးနေကြောင်း

..... ပျဉ်းပျဉ်းဖြူဖြူ ခိုင်ခံ့ပြီး တက်ပေးနှင့် ကော်ပီကိုင်ရာ
 ကော်ပီကိုင်ရာ ကော်ပီကိုင်ရာ ကော်ပီကိုင်ရာ ကော်ပီကိုင်ရာ
 ကော်ပီကိုင်ရာ ကော်ပီကိုင်ရာ ကော်ပီကိုင်ရာ ကော်ပီကိုင်ရာ
 ကော်ပီကိုင်ရာ

မှတ်တမ်းတင်သူ

လက်မှတ်၊

အမည်၊ ဦးထွန်းကျော်

၁၃။ ကဏ္ဍအလိုက် ဖွံ့ဖြိုးရေးလုပ်ငန်းစဉ်များ

ကဏ္ဍ	စဉ်	လုပ်ငန်းအမျိုးအစား	အဆိုပြုသူ(အမှန်ခြစ်ရန်)				စုနှစ်	ထောက်ပံ့ပမာဏ(သို့)ဌာန	မှတ်ချက်
			ကဏ္ဍ		မ	ကဏ္ဍ+မ			
			ကဏ္ဍ	မ	ကဏ္ဍ+မ	ကဏ္ဍ+မ			
အခြေခံအထောက်အပံ့ကဏ္ဍ (လမ်း/တံတား/ရေလိုချင်မှု/ဖိလ်ဒ် စေ့)	၁	မြာတွင်းလမ်း(မြို့ပြစီမံခန့်ခွဲရေး)			၂		CDD		
	၂	ရွာစခန်းဖွဲ့စည်းရေး			၂				
	၃								
	၄								
	၅								
လူမှုဝန်းကျင် (ပညာရေး/ ကျန်းမာရေး နှင့် ဆိုင်ရာအထောက်အပံ့များနှင့် အခြားလိုအပ်ချက်များ)	၁	ဆေးပေးခန်း၊ အသက် သောက်ရုံ			၂				
	၂	ကျန်းမာရေးဝန်ထမ်း ချ ပေးရုံ	၂						
	၃	အသက်ကျွေးခြင်း စဉ်			၂		CDD		
	၄	မူလတန်းကျောင်းဆောင်မြို့ ပြစီမံခန့်ခွဲရေး			၂				
	၅	အသက်ကျွေးခြင်း၊ အိမ်သာ		၂			CDD		
သက်မွေးဝမ်းကျောင်းကဏ္ဍ (စိုက်ပျိုးရေး/ ဖွေးမြေရေး နှင့် ဆိုင် သော အထောက်အပံ့များ နှင့် အခြား လိုအပ်ချက်များ)	၁								
	၂								
	၃								
	၄								
	၅								
သဘာဝဘေးအန္တရာယ် လျော့ပါးရေး ကဏ္ဍ	၁								
	၂								
	၃								
	၄								
	၅								
အခြားကဏ္ဍ (ငှက်ဆိုင်ရာများ၊ လူ့ပြောင်း ပိုင်းခြား နှင့် အထောက်အပံ့ ပေးဆောင်ရွက်ပေးနိုင်ခြင်းမရှိ သော လုပ်ငန်းများ)	၁	အခြေခံစိုက်	၂						
	၂								
	၃								
	၄								
	၅								

ကဏ္ဍအလိုက် လုပ်ငန်းချုပ်စာယာ

ရွှေဘိုခရိုင်

ကဏ္ဍ	စဉ်	လုပ်ငန်းအမျိုးအစား	အဆိုပြုသူ(အမှန်ဖြစ်ရန်)			ခုနှစ်	မကက်/ပုဂ္ဂိုလ်ရေးအဖွဲ့ (အဖွဲ့အစည်း)	ပုဂ္ဂိုလ်
			ကျား	မ	ကျား+မ			
အခြေခံအဆောက်အအုံကဏ္ဍ (လမ်း/တံတား/ရေရရှိရေး/မီးလောင် အရေး)	၀							
	၂							
	၃							
	၄							
	၅							
လူမှုဝန်ထမ်းကဏ္ဍ (ပညာရေး/ ကျန်းမာရေး နှင့် ဆိုင်သောအဆောက်အအုံများနှင့် အခြားလိုအပ်ချက်များ)	၀	KC - ကစားကွင်း ရေတက် ၇၇		၂				
	၂	ပညာရေး ဝန်ထမ်း-၅၅၀			၂			
	၃	ဝန်ထမ်း-၄၅၀	၂					
	၄							
	၅							
သက်မွေးဝမ်းကျောင်းကဏ္ဍ (စိုက်ပျိုးရေး/ မြေဖြိုဝေမှု နှင့် ဆိုင် သော အဆောက်အအုံများ နှင့် အခြား လိုအပ်ချက်များ)	၀							
	၂							
	၃							
	၄							
	၅							
သဘာဝသောအန္တရာယ် လျော့ပါးရေး ကဏ္ဍ	၀							
	၂							
	၃							
	၄							
	၅							
အခြားကဏ္ဍ (ငှာနှုတ်ဆိုင်များသို့ လိုအပ်ခြင်း နှိုင်းခြင်း နှင့် အကောင်အထည် ဖော်ဆောင်ခြင်းမရှိသော လုပ်ငန်းများ)	၀							
	၂							
	၃							
	၄							
	၅							