

စိုက်ပျိုးရေး၊ မွေးမြူရေးနှင့် ဆည်မြောင်းဝန်ကြီးဌာန
ကျေးလက်ဒေသဖွံ့ဖြိုးတိုးတက်ရေးဦးစီးဌာန
လူထုဗဟိုပြုစီမံကိန်း (တတိယနှစ်စက်ဝန်း)
National Community Driven Development Project



ကရင်ပြည်နယ်၊ ကော့ကရိတ်မြို့နယ်၊ နောင်ကိုင်းကျေးရွာအုပ်စု
ရွှေလူကုန်းကျေးရွာ၏ ဖွံ့ဖြိုးရေးအစီအစဉ်

၂၀၂၀ပြည့်နှစ်

မာတိကာ

စဉ်	အကြောင်းအရာ	စာမျက်နှာ
၁။	ကော့ကရိတ်မြို့နယ်အခြေပြမြေပုံ	-၃
၂။	ကျေးရွာအုပ်စုအခြေပြမြေပုံ	-၄
၃။	ကျေးရွာအုပ်စုအတွင်းပါဝင်သောကျေးရွာများ	
၄။	ကျေးရွာသမိုင်းကြောင်းနှင့်ကျေးရွာအခြေခံအချက်အလက်များ	
	၄.၁။ ကျေးရွာသမိုင်းကြောင်း။	
	၄.၂။ ကျေးရွာရှိအိမ်ခြေ၊ အိမ်ထောင်းစုနှင့် လူဦးရေ။	
	၄.၃။ တိုင်းရင်းသားလူမျိုးစုများဦးရေ	
	၄.၄။ ထိခိုက်လွယ်သောအိမ်ထောင်စုများအရေအတွက်	
	၄.၅။ အထောက်အပံ့ဖြစ်စေသော အဆောက်အဦများ	
	၄.၆။ အဓိကဝင်ငွေရ (သို့) စီးပွားရေးလုပ်ငန်းများ။	
	၄.၇။ ပိုင်ဆိုင်မှု မြေဧရိယာနှင့်သဘာဝ သယံဇာတများ။	
	၄.၈။ အခြားသတင်းအချက်အလက်များ။	
၅။	လူထုပူးပေါင်းပါဝင်သော လူမှုဆန်းစစ်ခြင်းနှင့် အကဲဖြစ်ခြင်း လုပ်ငန်းစဉ် အကျဉ်းချုပ်။	
၆။	ကျေးရွာဖွံ့ဖြိုးရေးအစီအစဉ်အတွက် အသုံးပြုသော PRA Tool တစ်ခုချင်းစီ၏ မှတ်တမ်းဓာတ်ပုံများ	
	၆.၁။ လူမှုရေးနှင့်အရင်းအမြစ်ပြမြေပုံ (Social and Resource Map)	
	၆.၂။ ရာသီခွင်ပြ - ပြကဒီန် (Seasonal Calendar)	
	၆.၃။ ဥစ္စာဓနကြွယ်ဝမှုအဆင့် (Wealth Ranking)	
	၆.၄။ ပင့်ကူအိမ် (ကျား-မရေးရာ) (Spider Diagram)	

၆.၅။ ပိုင်ဆိုင်မှုသုံးသပ်ခြင်း (Asset Mapping)

၆.၆။ အဖွဲ့အစည်းချိတ်ဆက်မှု (Venn Diagram)

၇။ ကျေးရွာဖွံ့ဖြိုးရေးအစီအစဉ်အတွက် အသုံးပြုသော PRA Tool တစ်ခုချင်းစီ၏ ဆွေးနွေးခြင်းနှင့် ဆန်းစစ်ခြင်း။

၈။ ကျေးရွာဖွံ့ဖြိုးရေးအစီအစဉ်ဆောင်ရွက်မှု မှတ်တမ်းဓာတ်ပုံ။

၉။ ကျေးရွာစီမံခန့်ခွဲရေးအဖွဲ့၏ အဖွဲ့ဝင်များစာရင်း။

၁၀။ ကျေးရွာအခြေခံသတင်းအချက်အလက် ပုံစံ ၈-၁ (PC - 1)

၁၁။ ကျေးရွာအခြေခံသတင်းအချက်အလက် ပုံစံ ၈-၂ (PC - 2)

၁၂။ ကျေးရွာအခြေခံသတင်းအချက်အလက် ပုံစံ ၈-၃ (PC - 3)

၁၃။ ကျေးရွာပထမနှင့် ဒုတိယအကြိမ်အစည်းအဝေးမှတ်တမ်းများ

၁၄။ ကဏ္ဍာအလိုက်အနှစ်ချုပ်ဇယား

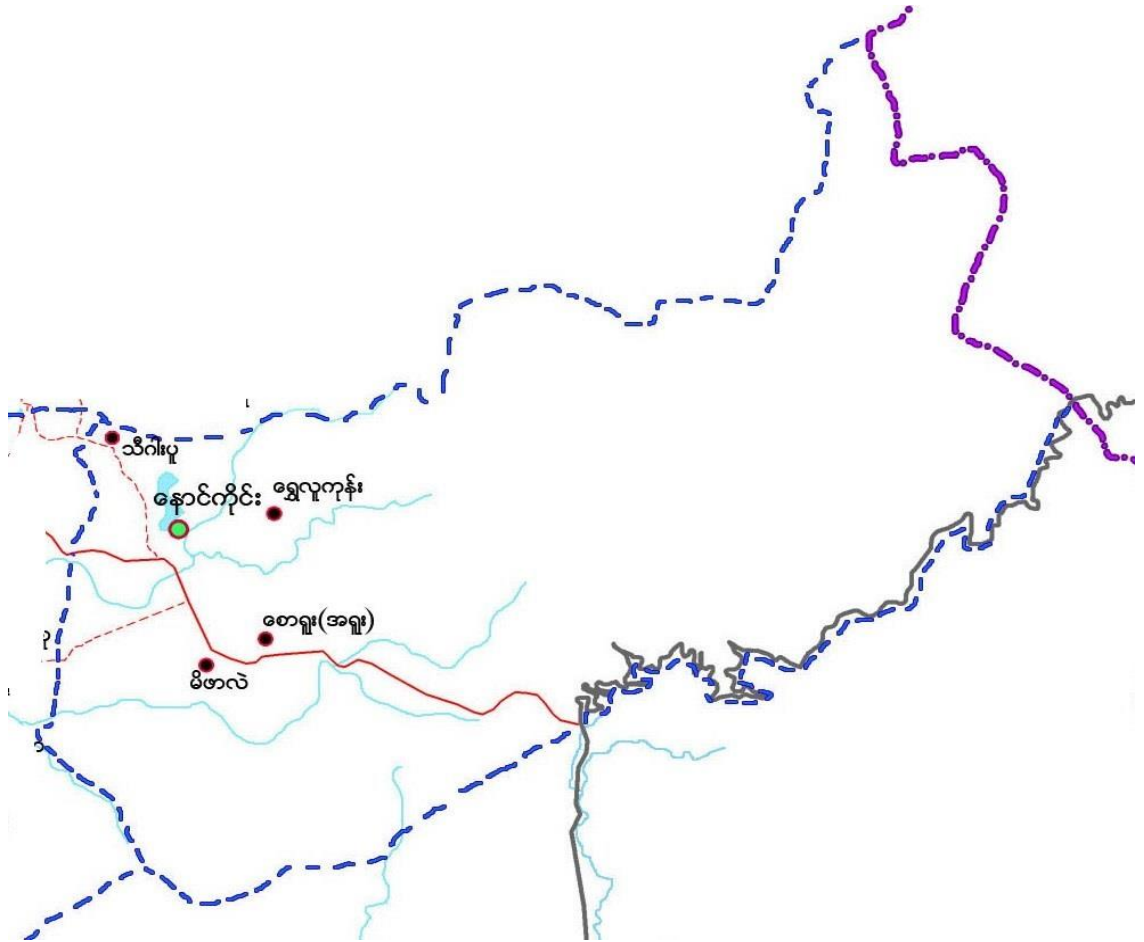
၁၅။ လူထုဗဟိုပြုစီမံကိန်း (NCDDP)ဖြင့် ဆောင်ရွက်သော စီမံကိန်းလုပ်ငန်းခွဲများ

၁။ ကော့ကရိတ်မြို့နယ်အခြေပြမြေပုံ

ကော့ကရိတ်မြို့နယ် အခြေပြမြေပုံ



၂။ ကျေးရွာအုပ်စုအခြေပြမြေပုံ (နောင်ကိုင်းကျေးရွာအုပ်စု)



၃။ ကျေးရွာအုပ်စုအတွင်းပါဝင်သောကျေးရွာများ

စဉ်	ကျေးရွာအမည်	အိမ်ထောင်စု	ကျား	မ	လူဦးရေပေါင်း
၁။	နီစာ	၁၁၀	၃၆၆	၃၃၀	၆၉၆
၂။	နောင်ကိုင်း	၈၅	၂၉၅	၂၄၆	၅၄၁
၃။	မိဖာလဲ	၁၁၃	၃၅၅	၃၈၀	၇၃၅
၄။	ရွှေလူကုန်း	၁၁၉	၄၀၅	၄၁၃	၈၁၈
၅။	သီဝါး	၁၀၇	၃၇၀	၃၅၃	၇၂၃

၄။ ကျေးရွာသမိုင်းကြောင်းနှင့်ကျေးရွာအခြေခံအချက်အလက်များ

၄.၁။ ကျေးရွာသမိုင်းကြောင်း။

ရွှေလူကုန်းကျေးရွာသည် လွန်ခဲ့သောနှစ်ပေါင်း (၂၀၀) ကျော်ခန့်က စတင်တည်ထောင်ခဲ့သော ရွာတစ်ရွာဖြစ်သည်။ နောင်ကိုင်းကျေးရွာတွင်နေထိုင်သော ဦးဖူရွှေလူက ချောင်း၏ တစ်ဖက်ကမ်းကုန်းတွင် မိသားစုနှင့် အသက်မွေးဝမ်းကြောင်းမှုပြုရန် ပြောင်းရွှေ့နေထိုင်လာခဲ့ပါသည်။ နောင်ကာလတွင် အိမ် (၁၀) အိမ်ဖြင့် စတင်နေထိုင်လာရာမှ ရွာလေးတစ်ရွာဖြစ်လာခဲ့သည်။ ဦးဖူရွှေလူနှင့် သူပြောင်းရွှေ့နေထိုင်ရာကုန်းကို အစွဲပြု၍ ရွှေလူကုန်းဟု အမည်တွင်လာပါသည်။ ရွာ၏အရှေ့ဘက်တွင် စိမ်းလန်းစိုပြေသော တောင်တန်းရှိပြီး၊ အနောက်ဘက်တွင် နောင်ကိုင်းကျေးရွာ ရွှေလူကုန်းကျေးရွာကြား ချောင်း (၁) ချောင်းရှိပါသည်။ မြောက်ဘက်တွင် ကော့ကိုင်းနှင့် ရွှေလူကုန်းကျေးရွာကြားတွင် ချောင်းတစ်ချောင်းရှိပြီး တောင်ဘက်တွင် ချောင်း (၁၁) ချောင်းရှိပါသည်။ ရွာ၏အကျယ်အဝန်းမှာ (၃) မိုင်ခန့်ရှိပြီး ရွာပုံသဏ္ဍာန်မှာ “ကျွဲဂျို” ပုံသဏ္ဍာန်ရှိပါသည်။ အဓိက အသက်မွေးဝမ်းကြောင်းမှာ လယ်ယာလုပ်ငန်းလုပ်ကိုင်စားသောက်ကြသည်။ ကရင်လူမျိုးအများစု နေထိုင်ကြပြီး ဗုဒ္ဓဘာသာကို ကိုးကွယ်ကြပါသည်။

၄.၂။ ကျေးရွာရှိအိမ်ခြေ၊ အိမ်ထောင်းစုနှင့် လူဦးရေ။

ရွှေလူကုန်းကျေးရွာတွင် အိမ်ထောင်စု (၁၁၉) စု ရှိပါသည်။ ကျေးရွာအတွင်းနေထိုင်သောလူဦးရေမှာ အမျိုးသား (၄၀၅)ဦး၊ အမျိုးသမီး (၄၁၃)ဦး၊ စုစုပေါင်း (၈၁၈)ဦးရှိပါသည်။ ယခုအိမ်ထောင်စုနှင့်လူဦးရေစာရင်းမှာ ၂၀၂၀ခုနှစ်၊ဩဂုတ်လတွင်ကောက်ထားသောစာရင်းဖြစ်ပါသည်။

၄.၃။ တိုင်းရင်းသားလူမျိုးစုများဦးရေ

ရွှေလူကုန်းကျေးရွာတွင်နေထိုင်သောတိုင်းရင်းသားလူမျိုးစုမှာကရင်လူမျိုးဖြစ်ပါသည်။ကရင်လူမျိုး အိမ်ထောင်စု (၁၁၄) စုတွင် အမျိုးသား (၄၀၇)ဦးနှင့် အမျိုးသမီး (၃၉၃)ဦး စုစုပေါင်း (၈၀၀)ဦး ရှိပါသည်။

၄.၄။ ထိခိုက်လွယ်သောအိမ်ထောင်စုများအရေအတွက်

ရွှေလူကုန်းကျေးရွာကျေးရွာတွင် သက်ကြီးရွယ်အို (၆၅နှစ် နှင့် အထက်) (၄၃) ဦး၊ မသန်စွမ်း (၁၄) ဦးတို့ရှိ ပါသည်။

၄.၅။ အထောက်အပံ့ဖြစ်စေသော အဆောက်အဦများ

ရွှေလူကုန်းကျေးရွာတွင် မူလတန်းကျောင်း (၁) နှင့် ဘုန်းကြီးကျောင်း (၁)ကျောင်း တို့ရှိပါသည်။

၄.၆။ အဓိကဝင်ငွေရ (သို့) စီးပွားရေးလုပ်ငန်းများ။

ရွာသူ/သားများ၏ အဓိကစီးပွားရေးမှာ စိုက်ပျိုးရေးလုပ်ငန်းဖြစ်ပါသည်။ စိုက်ပျိုးရေး တွင် လယ်စိုက်ပျိုး လုပ်ကိုင်သူနှင့် ဥယျာဉ်စိုက်ပျိုးသူများဖြစ်ပါသည်။

၄.၇။ ပိုင်ဆိုင်မှု မြေဧရိယာနှင့်သဘာဝ သယံဇာတများ။

လယ်/ယာမြေ၊ ဥယျာဉ်ခြံ၊ လက်တွန်းထွန်စက်၊ ကား၊ မော်တော်ဆိုင်ကယ်၊ အသေးစား အိမ်ဆိုင်များ၊ ထော်လာဂျီ၊ အပ်ချုပ်စက်၊ စက်တပ်လှေ၊ မြက်ရိတ်စက်၊ ရေတွင်း၊ ခိုင်းနွား တို့ရှိပါသည်။

၄.၈။ အခြားသတင်းအချက်အလက်များ။

အုပ်ချုပ်ရေးအဖွဲ့၊ ကျောင်းကော်မတီ၊ ဂေါပကအဖွဲ့၊ အိုးသူကြီးအဖွဲ့၊ သာရေး/နာရေးအဖွဲ့၊ အမျိုးသမီးရေးရာအဖွဲ့၊ လူငယ်အဖွဲ့တို့သည်ကျေးရွာတွင်းတည်ရှိသော အဖွဲ့အစည်းများဖြစ်ပါသည်။

ကျေးရွာပြင်ပရှိ အဖွဲ့အစည်းများနှင့် ဌာနများ နှင့်လည်းချိတ်ဆက်မှုရှိပါသည်။ KNU, DRD, ထွေအုပ်ရုံးတို့ နှင့်ချိတ်ဆက်ပါသည်။

၅။ လူထုပူးပေါင်းပါဝင်သော လူမှုဆန်းစစ်ခြင်းနှင့် အကဲဖြစ်ခြင်း လုပ်ငန်းစဉ် အကျဉ်းချုပ်။

စဉ်	အသုံးပြုသော PRA Tool	ပါဝင်ဆွေးနွေးသူဦးရေ			အဓိကဆွေးနွေးသည့်အချက်များ
		က	မ	ပ	
၁	လူမှုရေးနှင့်အရင်းအမြစ်ပြုမြေပုံ	၂၉	၃၁	၆၀	စိုက်ပျိုးရေးလုပ်ငန်း၊ နိုင်ငံခြား(ထိုင်း) ရွှေ့ပြောင်းလုပ်ကိုင်သူများခြင်း။
၂	ရာသီခွင်ပြ - ပြကဒိန်	၂၉	၃၁	၆၀	မွေးမြူရေးလုပ်ငန်း၊ ဝင်ငွေနည်းပါးခြင်း၊ သောက်သုံးရေရှားပါးခြင်း၊ လမ်းပန်းဆက်သွယ်ရေး၊ ကျန်းမာရေး၊ ပွဲတော်ရက်များ။
၃	ဥစ္စာဓနကြွယ်ဝမှုအဆင့်	၂၉	၃၁	၆၀	အဆင်မပြေသောအိမ်ထောင်စု ()စု၊ အလုပ် အကိုင်ရှားပါးခြင်း၊ ကျန်းမာရေး၊ ပညာရေး။
၄	ပင့်ကူအိမ် (ကျား-မရေးရာ)	၂၉	၃၁	၆၀	ပညာတတ်မြောက်မှု၊ ဝင်ငွေနည်းပါးခြင်း၊ အလုပ်အကိုင်အခွင့်အလမ်းရှားပါးခြင်း၊ အမျိုးသမီးများ ဝင်ငွေရ အလုပ်အကိုင်မရှိခြင်း၊ ကျန်းမာရေး။
၅	ပိုင်ဆိုင်မှုသုံးသပ်ခြင်း	၂၉	၃၁	၆၀	အပ်ချုပ်စက် အမျိုးသမီးများသုံးစွဲမှုများသည်။ လက်တွန်းထွန်စက်၊ ထော်လာဂျီ၊ မြက်ရိတ်စက်၊ စက်တပ်လှေ၊ အမျိုးသားများသုံး စွဲမှုများသည်။ ဆိုင်ကယ်၊ ကား၊ ရေတွင်း၊ ဘုန်းကြီးကျောင်း၊ လယ်၊ နွားတို့ကို အမျိုးသား၊ အမျိုးသမီးတို့က သုံးစွဲကြသည်။
၆	အဖွဲ့အစည်းချိတ်ဆက်မှု	၂၉	၃၁	၆၀	ကျေးရွာတွင်း အုပ်ချုပ်ရေးအဖွဲ့မှ ဩဇာလွှမ်းမိုး၊ ကျေးရွာပြင်ပတွင် KNU, DRD, ထွေအုပ်ရုံးတို့လွှမ်းမိုးမှုများသည်။

၆.၂။ ရာသီခွင်ပြ - ပြကဒိန် (Seasonal Calendar)

မြို့နယ် - ကျောက်ခဲ		ရာသီခွင် ပြကဒိန်												
ဒဂုံ - ၂၇.၈.၂၀၂၀														
အကြောင်းအရာ	တန်း	တန်း	တန်း	တန်း	တန်း	တန်း	တန်း	တန်း	တန်း	တန်း	တန်း	တန်း	တန်း	တန်း
ရေလုံခြုံရေး	▷	▷▷▷▷	▷▷▷▷	▷▷▷▷	▷▷▷▷	▷▷▷▷	▷▷▷▷	▷▷▷▷	▷▷▷▷	▷▷▷▷	▷▷▷▷	▷▷▷▷	▷▷▷▷	▷▷▷▷
ဖွေးရွေးလုပ်ငန်း	●	●												
ကျေးဇူးတင်ရေး	ကျောက်	ကျောက်	ကျောက်	ကျောက်	ကျောက်	ကျောက်	ကျောက်	ကျောက်	ကျောက်	ကျောက်	ကျောက်	ကျောက်	ကျောက်	ကျောက်
မြင်ကွင်းရေ														
သဘာဝဘေးအန္တရာယ်			မိုးကြီး မေ့မေ့	မိုးကြီး မေ့မေ့										
ဝါးစေ့	●													
ရက်စွဲ	●	●	●	●	●	●	●	●	●	●	●	●	●	●

ပိတ်စော့ရွေးသူ - ကျား ၂၇ ၂၈ ၃၀ ၃၁ = ၆၀

ကျေးရွာ - ရွှေလူကုန်း
ဒဂုံ - ၂၇.၈.၂၀၂၀

၆.၃။ ဥစ္စာနေကြွယ်ဝမှုအဆင့် (Wealth Ranking)

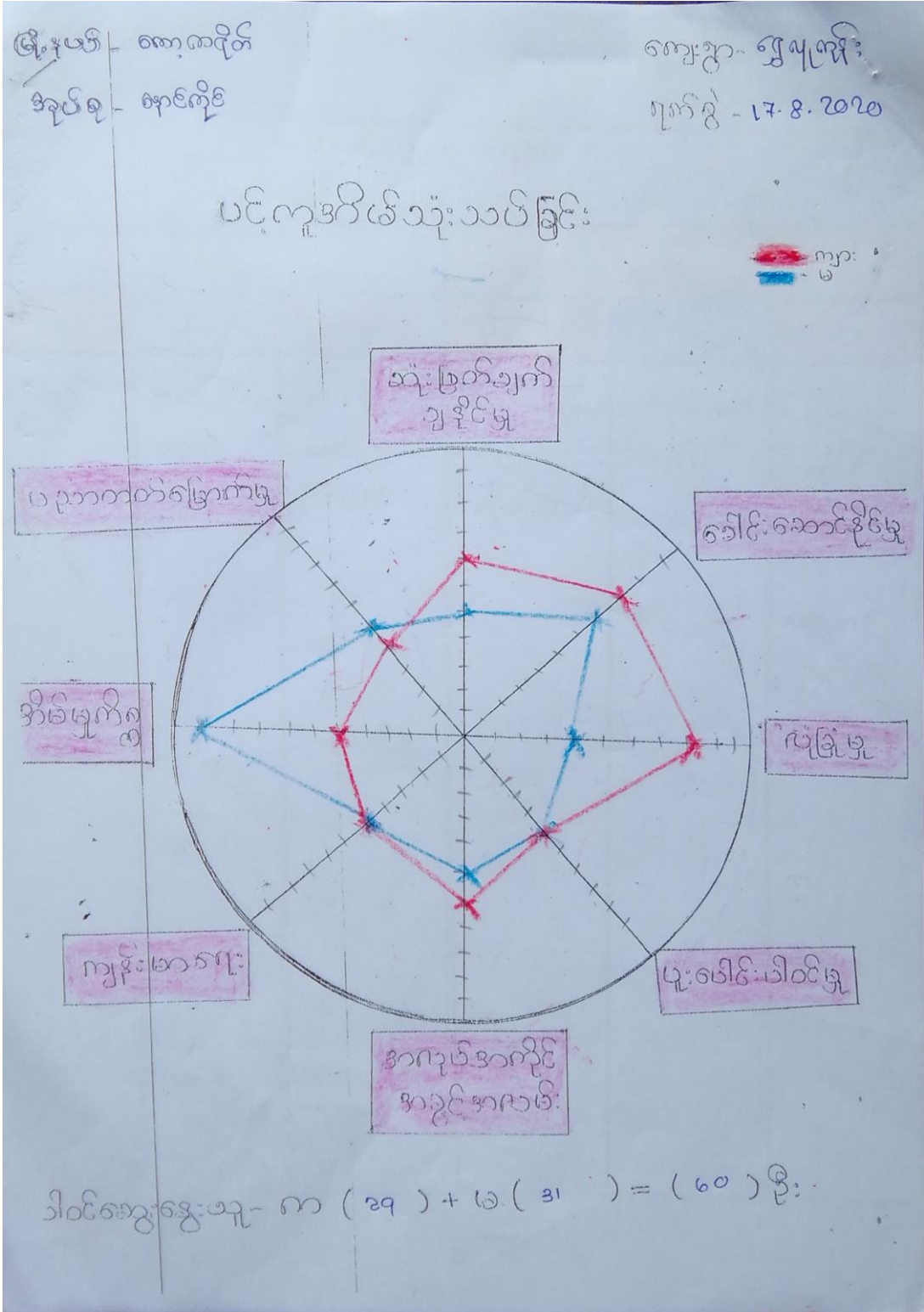
ကျေးရွာ - ရွှေလူကုန်း
အုပ်စု - ချောင်းလှိုင်

ဥစ္စာ နေ ကြွယ်ဝမှု ဖြစ်ပွားမှု

အမျိုးအစား	သတ်မှတ်ချက် / ဥပမာ	အိမ်ထောင်စု အရေအတွက်	စာရင်းအကျဉ်းချုပ်
အဆင့်မြင့်ဆုံး	လယ် (၁၀ ဧက) ၊ သွပ်မီး ၊ ရွေးချောင်း ၊ ပျဉ် စတင် ပြုစုရေး ခံနိုင် ၊ လက်စွန်း ထွက်စက် ၊ ဇွဲ ၊ ဆန်စက် ၊ ဆိုင်ကယ် ၊ စက်ကိရိယာ ၊ TV ၊ ခရစ်မီး		
အလယ်အပတ်	လယ် (၆ ဧက) ၊ သွပ်မီး ၊ အိမ် ၊ ပျဉ် စတင် ပြုစုရေး ဆိုင်ကယ် ၊ လက်စွန်း ထွက်စက်		
အဆင့်မမြင့်	မက်မီးအိမ် ၊ ဝါးဘဲ ၊ ခက်ကုတ် ၊ ဈာန်ပျဉ် ကိုင်		

ဝါးဘဲပျဉ် - ၂၉ + ၀ - ၃၁ - စုစုပေါင်း = ၆၀

၆.၄။ ပင့်ကူအိမ် (ကျား-မရေးရာ) (Spider Diagram)



၆.၅။ ပိုင်ဆိုင်မှုသုံးသပ်ခြင်း (Asset Mapping)


ဇွဲမယ် / ကော့ကရိတ်
 ၇၈၅၅ - ၁၂- ၈- ၇၀၇၀
 ကျေးရွာ - ရွှေလူကုန်း
 ဒီပဲခဲ - ရဲဘဲကုန်း

ပိုင်ဆိုင်မှု သုံးသပ်ခြင်း
 အကျိုးအမြတ် သုံးစွဲမှု၊ ထိန်းချုပ်မှုပြုလုပ်ရေး

သုံးစွဲသူ			ထိန်းချုပ်သူ		
ကျား	မ	ကျား + မ	ကျား	မ	ကျား + မ
- လက်တွန်း ဗွန်စက်	- နာယကအိမ် - ယက္ခိ	- နား၊ ဓမ္မ - စက်ကိ - ဆိုင်ကယ် - မုန့် - TV - ဇက်နီ - ရေတွင်း - နား၊ ဆိုင်	- လက်တွန်းဗွန်စက် - ရေတွင်း - ဆိုင်ကယ်	- နာယကအိမ် - ယက္ခိ	- နား၊ ဓမ္မ - စက်ကိ - မုန့် - TV - ဇက်နီ - ရေတွင်း - နား၊ ဆိုင်

၁၀- ၂၉ - ၁၁ - ၃၁ - ၁၂ - ၆၀

၆.၆။ အဖွဲ့အစည်းချိတ်ဆက်မှု (Venn Diagram)



မြို့နယ် - ကော့ကရိတ်
ဒေသ - ရာဇကုတ်

ကျေးရွာ - ရွှေလူကုန်း
ရက်စွဲ - 17.8.2020

အဖွဲ့အစည်းချိတ်ဆက်မှု



$$\text{ပါဝင်ကျေးရွာအဖွဲ့} - ၈ (၂၅) + ၆ (၃၁) = (၆၀) ဦး$$

၇။ ကျေးရွာဖွံ့ဖြိုးရေးအစီအစဉ်အတွက် အသုံးပြုသော PRA Tool တစ်ခုချင်းစီ၏ ဆွေးနွေးခြင်း နှင့်ဆန်းစစ်ခြင်း။

စဉ်	အသုံးပြုသော PRA Tool	ဆွေးနွေးခြင်းနှင့်ဆန်းစစ်ချက် ရလဒ်များ
၁	လူမှုရေးနှင့်အရင်းအမြစ်ပြမြေပုံ	<ul style="list-style-type: none"> -လယ်လုပ်ငန်းသည် ကျေးရွာ၏အဓိက အသက်မွေးဝမ်းကြောင်းလုပ်ငန်းဖြစ်သည်။ -သစ်၊ဝါး၊ဖား၊ငါးများ ယခင်(၅)နှစ်ထက်စာ လျှင် တဖြည်းဖြည်းလျော့နည်းလာသည်။ -သီးခြားနေထိုင်သော အဖွဲ့အစည်းမရှိပါ။ -အခြားကျေးရွာမှ လာရောက်သောသူများ အနည်းငယ်ရှိသည်။ -လာရောက်နေထိုင်သူများသည် အိမ်ထောင် ကျမှုများဖြစ်ကြသည်။
၂	ရာသီခွင်ပြ - ပြကဒိန်	<ul style="list-style-type: none"> -တစ်ရွာလုံးနီးပါးလယ်လုပ်ငန်းကို လုပ်ကိုင် ကြသည်။ -အမျိုးသမီးအိမ်ထောင်ဦးစီးမှာ (၁၅)အိမ် ထောင်စုခန့်ရှိမည်။ -လယ်လုပ်ငန်းအားလပ်ချိန်တွင် မီးသွေးဖုတ် သည့်လုပ်ငန်း လုပ်ကိုင်ကြသည်။ -အမျိုးသမီး/သား လုပ်အားခ တန်းတူရရှိကြ သည်။(နေ့စားခ-၃၀၀၀/၄၀၀၀/၅၀၀၀) -တစ်နှစ်ဝင်ငွေလုံလောက်မှုမရှိပါ။ -စပါးသည် အဓိက စားစရာဖြစ်သည့်အတွက် ဆန်စပါးစိုက်ပျိုးခြင်းဖြင့် ဖြေရှင်းကြသည်။
၃	ဥစ္စာဓနကြွယ်ဝမှုအဆင့်	<ul style="list-style-type: none"> -အဆင်မပြေသည့်အိမ်ထောင်စု(၅၄)စုခန့်ရှိ သည်။ -ဘိုးဘွားလက်ထက်မှ အရင်းအနှီးမရှိသည့် အတွက် အဆင်မပြေကြခြင်းဖြစ်သည်။ -အဆင်မပြေသည့်အိမ်ထောင်စု ပါဝင်လာအောင် စည်းရုံးမည်။

		<p>-လမ်း/တံတားလုပ်ငန်းများသည် အဆင်မပြေသူများအတွက် အဓိက လိုအပ်ချက်ဖြစ်သည်။</p>
၄	ပင့်ကူအိမ် (ကျား-မရေးရာ)	<p>-အမျိုးသမီးများသည်ဦးဆောင်နိုင်မှုဆုံးဖြတ်ချက်ချနိုင်ခွင့်အားနည်းသည်။</p> <p>-အမျိုးသားများသာဦးဆောင်မှုအများဆုံးဖြစ်သည်။</p> <p>-အမျိုးသမီးများသည်အိမ်မှုကိစ္စနှင့်ကလေးထိန်းရာတွင်သာအချိန်ကုန်များသောကြောင့်ဝင်ငွေရသောအလုပ်အကိုင်အခွင့်အလမ်းသည်အမျိုးသားများထက်အားနည်းသည်။</p> <p>-အမျိုးသမီးများ၏အဓိကရင်ဆိုင်နေရသည့်စိန်ခေါ်မှုအခက်အခဲများမှာအိမ်မှုကိစ္စ၊ကလေးထိန်း၊မိရိုးဖလာတို့ဖြစ်သည်။</p> <p>-ကျေးရွာတွင်းအမျိုးသမီးများ၏အခြေအနေကိုတိုးတက်လာစေရန်အမျိုးသမီးများအားစွမ်းဆောင်မြှင့်တင်သောစီမံကိန်း၊ကျား-မတန်းတူအခွင့်အရေးပေးသောစီမံကိန်းများလုပ်ဆောင်ပေးရန်လိုအပ်သည်။</p>
၅	ပိုင်ဆိုင်မှုသုံးသပ်ခြင်း	<p>-အမျိုးသမီးသီးသန့်အသုံးပြုသောအရင်းအမြစ်မှာအပ်ချုပ်စက်နှင့်ဂျက်ခုပ်စင်ဖြစ်သည်။</p> <p>-အမျိုးသားသီးသန့်အသုံးပြုသောအရင်းအမြစ်မှာထွန်စက်ဖြစ်သည်။</p> <p>-ရေတွင်း၊ရေကန်၊ကျွဲ၊နွား၊စက်ဘီး၊ဆိုင်ကယ်၊ဖုန်း၊တီဗွီတို့ကိုအမျိုးသားရောအမျိုးသမီးပါအသုံးပြုသည်။</p> <p>-အရင်းအမြစ်များကိုအများအားဖြင့်အမျိုးသားများထိန်းချုပ်ကြသည်။</p> <p>-ဆုံးဖြတ်ချက်ချနိုင်မှုတွင်အမျိုးသား၊အမျိုး</p>

		<p>သမီးတန်းတူရှိသည်။</p> <p>-အရင်းအမြစ်များကိုအမျိုးသမီးများအသုံးပြု ပြီးအမျိုးသားများကထိန်းချုပ်မည်ဆိုလျှင်အမ ျိုးသမီးများတွင်မှီခိုချင်စိတ်ရှိလာနိုင်သည်။</p>
၆	အဖွဲ့အစည်းချိတ်ဆက်မှု	<p>-အမျိုးသမီးပါဝင်သောအဖွဲ့ -</p> <p>အိုးသူကြီးအဖွဲ့၊ကျန်းမာရေးကော်မတီ၊လူငယ် အဖွဲ့၊ငှက်ဖျားအဖွဲ့၊</p> <p>-ဂေါပက၊အုပ်ချုပ်ရေး၊အိုးသူကြီး၊လူငယ်အ ဖွဲ့များကကျေးရွာဘာသာရေး၊လူမှုရေးလုပ်ငန် ဝးများလုပ်ကိုင်ဆောင်ရွက်ပေးသည်။</p> <p>-ကျေးရွာစီမံခန့်ခွဲမှုဖွံ့ဖြိုးတိုးတက်ရေးအ တွက်ဂေါပက၊အုပ်ချုပ်ရေးအဖွဲ့၊အိုးသူကြီးအဖွဲ့ ဝ့ကဆောင်ရွက်သည်။</p> <p>-ကျေးရွာခေါင်းဆောင်များကစည်းရုံးလုံ ဆော်ပေးခြင်း၊ကျေးရွာအခက်အခဲများကိုဖော် ထုတ်ပေးခြင်းလုပ်ဆောင်သည်။</p> <p>-အစိုးရနှင့်ချိတ်ဆက်ရင်ကျေးရွာဖွံ့ဖြိုးရေး အတွက်အထောက်အပံ့ရပါသည်။</p>

၈။ ကျေးရွာဖွံ့ဖြိုးရေးအစီအစဉ်ဆောင်ရွက်မှု မှတ်တမ်းဓာတ်ပုံ။



၉။ ကျေးရွာစီမံခန့်ခွဲရေးအဖွဲ့၏ အဖွဲ့ဝင်များစာရင်း။

စဉ်	အမည်	ကျား	မ	တာဝန်	မှတ်ချက်
၁	စောခင်နီ	✓		ကျေးရွာစေတနာ့ဝန်ထမ်း	
၂	နော်သန်းငြိမ်း		✓	ကျေးရွာစေတနာ့ဝန်ထမ်း	
၃	ဦးကျော်ဝင်း	✓		စီထောက်ဥက္ကဋ္ဌ	
၄	ဒေါ်ပန်းမြင့်		✓	စီထောက်ဥက္ကဋ္ဌ	
၅	ဦးဖားထာ	✓		ဝယ်ယူရေးကော်မတီ ခေါင်းဆောင်	
၆	ဒေါ်မုတာပေး		✓	ဝယ်ယူရေးကော်မတီအဖွဲ့ဝင်	
၇	နော်တာမုနော်		✓	ဝယ်ယူရေးကော်မတီအဖွဲ့ဝင်	
၈	ဦးစောဖိုးအေး	✓		စောင့်ကြည့်ကြီးကြပ်ရေး ခေါင်းဆောင်	
၉	ဦးအောင်ဝင်း	✓		စောင့်ကြည့်ကြီးကြပ်ရေး အဖွဲ့ဝင်	
၁၀	ဒေါ်ချမုနု		✓	စောင့်ကြည့်ကြီးကြပ်ရေး အဖွဲ့ဝင်	
၁၁	ဦးသန်းစိန်	✓		လုပ်ငန်းလည်ပတ်ပြုပြင်ထိန်း သိမ်းရေးခေါင်းဆောင်	
၁၂	စောဖေ့ဆီး	✓		လုပ်ငန်းလည်ပတ်ပြုပြင်ထိန်း သိမ်းရေး အဖွဲ့ဝင်	
၁၃	ဒေါ်မုမု		✓	လုပ်ငန်းလည်ပတ်ပြုပြင်ထိန်း သိမ်းရေး အဖွဲ့ဝင်	
၁၄	နော်တင်တင်ရီ		✓	ကျေးရွာစာရင်းကိုင်	
၁၅	ဦးအောင်လေး	✓		ဝေဖန်အကြံပြုကိုယ်စားလှယ်	
၁၆	ဒေါ်ဂေဒါး✓		✓	ဝေဖန်အကြံပြုကိုယ်စားလှယ်	

၁၀။ ကျေးရွာအခြေခံသတင်းအချက်အလက် ပုံစံ စ-၁ (PC - 1)

ကျေးရွာခေါင်းဆောင်အမည် ဦးထွန်းမြင့်	ကျေးရွာခေါင်းဆောင် ဖုန်းနံပါတ် ၀၉၇၉၁၆၁၆၆၅၁	လူထုစည်းရုံးရေးမှူးအမည် နော်မေရီယာဖော	
ပြည်နယ် ကရင်	မြို့နယ် ကော့ကရိတ်	ကျေးရွာအုပ်စု နောင်ကိုင်း	ကျေးရွာ ရွှေလူကုန်း

က။ လူဦးရေ

လူမျိုးစု	အိမ်ထောင်စု အရေအတွက်	ကိုးကွယ်သည့် ဘာသာ	အိမ်ထောင်စု အရေအတွက်
လူမျိုးစု (၁)...ကရင်	၁၁၉	ဗုဒ္ဓ	၁၁၉
လူမျိုးစု (၂).....			
လူမျိုးစု (၃).....			
လူမျိုးစု (၄).....			
အခြား :			

အကြောင်းအရာ	အရေအတွက်
မသန်စွမ်း	၁၄
သက်ကြီးရွယ်အို (၆၅နှစ် နှင့်အထက်)	၄၃
စစ်ဘေးရှောင်	

လူဦးရေ	အမျိုးသား အရေအတွက်	အမျိုးသမီး အရေအတွက်	စုစုပေါင်း အရေအတွက်
လူမျိုးစု (၁)....ကရင်	၄၀၅	၄၁၃	၈၁၈
လူမျိုးစု (၂).....			
လူမျိုးစု (၃).....			
လူမျိုးစု (၄).....			
အခြား :			
အိမ်ထောင်ဦးစီး	၈၉	၃၀	၁၁၉

ခ။ အခြေခံအဆောက်အအုံ အသုံးအဆောင်များ

စာသင်ကျောင်း	အမှန် ခြစ်	ကျန်းမာရေး	အမှန် ခြစ်	ဘာစာရေးအ ဆောက်အအုံများ	အမှန် ခြစ်
အထက်တန်း		ဆေးရုံ		စေတီ	
အလယ်တန်း		ကျန်းမာရေးဌာန		ဘုန်းကြီးကျောင်း	✓
မူလတန်း	✓	ကျန်းမာရေးဌာနခွဲ		ဟိန္ဒူဘုရားကျောင်း	
မူကြို		ဆေးပေးခန်း		ခရစ်ယာန်ဘုရားကျောင်း	
အခြား		အခြား		ဗလီ	
မှတ်ချက်		မှတ်ချက်		အခြား	
				မှတ်ချက်	

(ဂ) ကျွမ်းကျင်သူများမှတ်တမ်း (ကျေးရွာတွင်း သို့ အခြားမှလာရောက်)

	ပညာရေး		ကျန်းမာရေး			လက်မှုပညာ		
	ရွာတွင်း	ပြင်ပ		ရွာတွင်း	ပြင်ပ		ရွာတွင်း	ပြင်ပ
အထက်တန်း ဆရာ/မ			ဆရာဝန်			လက်သမား	✓	
အလယ်တန်း ဆရာ/မ			ကျန်းမာရေးမှူး			ပန်းရုံ		
မူလတန်း ဆရာ/မ	✓		ကျန်းမာရေးဆရာမ			လျှပ်စစ်ကျွမ်းကျင်		
မူကြို ဆရာ/မ			သားဖွားဆရာမ			ရေပိုက်သွယ်		
အခြား			ကျန်းမာရေးလုပ်သား	✓		စက်ပြင်		

(ဃ) ကျေးရွာသို့ရောက်နိုင်သည့်လမ်းအခြေအနေ / အုပ်စုနှင့်ဆက်သွယ်ထားသော လမ်းအခြေအနေ

ကျောက်ကြမ်းလမ်း ကတရာလမ်း ကွန်ကရစ်လမ်း ဆိုင်ကယ်လမ်း
ကျောက်ခင်းလမ်း မြေသားလမ်း လူသွားလမ်း အခြား -----

(င) ကျေးရွာဖွံ့ဖြိုးရေးစီမံချက်

၁။ လူထုဗဟိုပြုစီမံကိန်းမစတင်မှီ ကျေးရွာတွင် ဖွံ့ဖြိုးရေး ----- ရှိပါသည်/မရှိပါ/မသိပါ
စီမံချက်ရှိခဲ့ပါသလား?

၂။ ရှိခဲ့လျှင်ထိုစီမံချက်ကိုမည်သည့်ခုနှစ်တွင်စတင်ခဲ့သလဲ?----- (.....)/ မသိပါ

၃။ ထိုစီမံချက်ကို မြို့နယ်မှအတည်ပြုခဲ့ပါသလား----- ပြုခဲ့သည်/မပြုပါ/မသိပါ

(စ) ခရီးအကွာအဝေး

၁။ ကျေးရွာ၏ဗဟိုမှ အုပ်စုရွာသို့ခရီးမည်မျှကွာဝေးသနည်း။----- (၃)မိုင်/မသိပါ

၂။ ကျေးရွာမှ အုပ်စုရွာသို့သွား/လာရာတွင် အချိန်မည်မျှကြာသနည်း။

ခြောက်သွေ့ရာသီကြာချိန် ၃၀မိနစ်ထော်လာဂျီ ဆိုင်ကယ်၊ ကား၊ ခြေလျင်၊ စက်လှေ၊ အခြား.....

မိုးရာသီကြာချိန် ၁နာရီ ထော်လာဂျီ ဆိုင်ကယ်၊ ကား၊ ခြေလျင်၊ စက်လှေ၊ အခြား.....

(ဆ) ပတ်ဝန်းကျင်ဆိုင်ရာ သဘာဝဘေးအန္တရာယ်

ဤကျေးရွာတွင် ရေကြီးခြင်းကဲ့သို့ သဘာဝဘေးအန္တရာယ် ကျရောက်ဖူးပါသလား?

.....မရှိပါ/ရှိပါသည်/ ရှိလျှင်ဖော်ပြပါ... ရေကြီးပြီးမြေတိုက်စားမှုရှိပါသည်

(ဇ) ကျေးရွာအတွင်းဖွဲ့စည်းထားသော အဖွဲ့အစည်းများ

လူထုဗဟိုပြုစီမံကိန်းမတိုင်မှီ ဤကျေးရွာတွင် ကျေးရွာဖွံ့ဖြိုးရေးအတွက်အစိုးရ(သို့) ရွာသားများ ကိုယ်တိုင်(သို့) စီမံကိန်းတစ်ခုခုမှ ဖွဲ့စည်းထားသော အဖွဲ့များရှိပါသလား?

(၁) ----- (၂) -----

(GAD) မှ မှတ်တမ်းတင်ထားခြင်း။

.....မရှိပါ။ရှိပါသည်။

၁၁။ကျေးရွာအခြေခံသတင်းအချက်အလက် ပုံစံ ၈-၂ (PC - 2)

စည်းရုံးရေးမှူးဝန်ထမ်းအမည် - နော်မေရီယာဖော

နေ့စွဲ - ၁၇.၈.၂၀၂၀

စီမံကိန်းစက်ဝန်းအမှန်ဖြစ်ပါ - စက်ဝန်း ၁ (..)။ စက်ဝန်း ၂ (..) စက်ဝန်း ၃ (✓)။ စက်ဝန်း ၄ (..)

ပြည်နယ် ကရင်		မြို့နယ် ကော့ကရိတ်		ကျေးရွာအုပ်စု နောင်ကိုင်း				ကျေးရွာ ရွှေလူကုန်း	
စီမံကိန်းဆောင်ရွက်မှု အဆင့်များ	နေ့စွဲ		အစည်းအဝေးတက်ရောက်သူ အရေအတွက်					အိမ်ထောင်စု စုစုပေါင်း	အိမ်ထောင်စု %
	စတင်သည့် နေ့	ပြီးစီးသည့် နေ့	ကျား	မ	အိမ်ထောင်စု	လူမျိုးစု အရေအတွက် အမည်			
၁ .ကျေးရွာစီမံကိန်း မိတ်ဆက်အစည်းအဝေး	၁၇.၈.၂၀၂၀	၁၇.၈.၂၀၂၀	၂၅	၄၇	၇၂	၇၂	ကရင်	၁၁၉	၆၀.၅ %
၂. ကျေးရွာဖွံ့ဖြိုးရေး စီမံချက်ရေးဆွဲခြင်း အစည်း အဝေး	၁၇.၈.၂၀၂၀	၁၇.၈.၂၀၂၀	၂၅	၄၇	၇၂	၇၂	ကရင်	၁၁၉	၆၀.၅ %
၃. ကျေးရွာအုပ်စု လုပ်ငန်းဆုံးဖြတ်ချက်ချသည့်အစည်းအဝေး									
၄. မြို့နယ်အဆင့်စီမံကိန်းရေးဆွဲရေးနှင့် အကောင်အထည်ဖော်ရေးကော်မတီ၏ စီမံကိန်းသုံးသပ်မှု အစည်း အဝေး									

ရွှေလူကုန်း ကျေးရွာ တတိယနှစ်စက်ဝန်း ကျေးရွာဖွံ့ဖြိုးရေးအစီအစဉ် စီမံကိန်း သတ္တမနှစ်

၅. မြို့နယ်စီမံကိန်း ရေးဆွဲရေးနှင့်အ ကောင်အထည်ဖော် ရေးကော်မတီ၏ဆုံး ဖြတ်မှုကိုရွာသို့အသိ ပေးအကြောင်းကြား သည့်အစည်း အဝေး									
၆. စီမံကိန်းလုပ်ငန်းခွဲ စီမံချက်ရေးဆွဲခြင်း အစည်း အဝေး ၆.၁ စီမံကိန်းလုပ်ငန်းအ ကောင်အထည်ဖော် ရေးအစီအစဉ်ရေး ဆွဲခြင်း။									
၆.၂ ဝယ်ယူရေးအစီ စဉ်ရေးဆွဲခြင်း									
၆.၃ ဘဏ္ဍာရေးကုန် ကျမှုလျာထားအစီ အစဉ်ရေးဆွဲခြင်း									
၆.၄ ပြင်/ထိန်းအစီ အစဉ်ရေးဆွဲခြင်း									
၇။ စီမံကိန်းလုပ်ငန်း ခွဲတိုးတက်မှုစောင့် ကြည့်အစည်း အဝေး ၇.၁ အစည်း အဝေး ပထမအကြိမ် ၇.၂ အစည်း အဝေး ဒုတိယအကြိမ် ၇.၃ အစည်း အဝေး တတိယအကြိမ်									
၈။စီမံကိန်းလုပ်ငန်း ခွဲ အပြီးသတ်စစ်ဆေး ခြင်းအစည်း အဝေး									
၉။ လူထုစစ်ဆေးပွဲ အစည်းအဝေး									

၁၂။ ကျေးရွာအခြေခံသတင်းအချက်အလက် ပုံစံ စ-၃ (PC - 3)

စည်းရုံးရေးမှူးအမည် / ဝန်ထမ်းအမည် -နော်မေရီယာဖော			
နေ့စွဲ - ၁၇.၈.၂၀၂၀		စီမံကိန်းစက်ဝန်းအမှန်ဖြစ်ပါ - စက်ဝန်း ၁ (..)။ စက်ဝန်း ၂ (..) စက်ဝန်း ၃ (.√)၊ စက်ဝန်း ၄ (..)	
ပြည်နယ် ကရင်	မြို့နယ် ကော့ကရိတ်	ကျေးရွာအုပ်စု နောင်ကိုင်း	ကျေးရွာ ရွှေလူကုန်း

(က) အခက်အခဲအတားအဆီးများအား ဆွေးနွေးခြင်း။ ယခုလက်ရှိအခြေအနေတွင် ကျေးရွာရှိ အဓိကအခက်အခဲအတားအဆီး မည်မျှရှိပါသနည်း။

အုပ်စုဖွဲ့ဆွေးနွေးမှုများမှ တင်ပြသော အခက်အခဲအတားအဆီးများ			
-ရွာတွင်းလမ်းမကောင်းသောကြောင့်ကျေးရွာလူထုများ သွားလာရာတွင်အခက်အခဲရှိခြင်း။	ကျား ...	မ....	ကျား+မ ... √
-ကျောင်းခြံစည်းရိုးမှရှိသောကြောင့်ကျွဲနွားများဝင်၍ကလေးငယ်များစာသင်ရာတွင်အနှောက်အယှက်ဖြစ်ခြင်းဖြင့်အခက်အခဲရှိခြင်း။	ကျား ...	မ.... √	ကျား+မ ...
-စိုက်ပျိုးရေးမျိုးကောင်း/မျိုးသန့်မရှိသောကြောင့်လယ်လုပ်ရာတွင်စပါးအထွက်နှုန်းနည်းခြင်းဖြင့်အခက်အခဲရှိခြင်း။	ကျား √	မ....	ကျား+မ ...
-အလုပ်အကိုင်အခွင့်အလမ်းမရှိသောကြောင့်ဝင်ငွေနည်း၍စားဝတ်နေရေးအတွက်အခက်အခဲရှိခြင်း။	ကျား ...	မ....	ကျား+မ ... √

(ခ) မျှော်မှန်းခြင်း - နောင်လာမည့် ၅ နှစ်တွင် ကျေးရွာဖွံ့ဖြိုးရေးလျာထားချက်များ

အုပ်စုဖွဲ့ဆွေးနွေးမှုများမှ တင်ပြသော အခက်အခဲအတားအဆီးများ			
-ရွာတွင်းလမ်းကောင်းလာပြီးကျေးရွာလူထုများသွားလာရာတွင်ပို၍အဆင်ပြေလာခြင်း။	ကျား ...	မ....	ကျား+မ ... √
-ကျောင်းခြံစည်းရိုးရှိလာပြီးကျွဲနွားများမဝင်တော့ဘဲကလေးငယ်များစာသင်ရာတွင်ပို၍အဆင်ပြေလာခြင်း။	ကျား ...	မ.... √	ကျား+မ ...

ရွှေလူကုန်း ကျေးရွာ တတိယနှစ်စက်ဝန်း ကျေးရွာဖွံ့ဖြိုးရေးအစီအစဉ် စီမံကိန်း သတ္တမနှစ်

-စိုက်ပျိုးရေးမျိုးကောင်း/သန့်ရရှိလာပြီးစပါးအထွက်နှုန်း တိုးလာပြီးလယ်သမားများအတွက်ပို၍အဆင်ပြေလာခြင်း။	ကျား ✓	မ....	ကျား+မ ...
-အလုပ်အကိုင်အခွင့်အလမ်းရရှိလာပြီးဝင်ငွေတိုးလာ၍စားဝတ်နေရေးအတွက်ပို၍အဆင်ပြေလာခြင်း။	ကျား ...	မ....	ကျား+မ ... ✓

(ဂ) လူထုစီမံကိန်း၏ နောင်လာမည့် ၄ နှစ်တာအတွက် အကျိုးဝင်သော ကျေးရွာဖွံ့ဖြိုးရေး လုပ်ငန်းအစီအစဉ်များ။

ဦးစားပေး အဆင့် သတ်မှတ်ချက်	ကျေးရွာဖွံ့ဖြိုးရေး အတွက် လုပ်ငန်းအစီအစဉ်များ	အဆိုပြုသူ ကျား၊ မ၊ (ကျား+မ)	အခန်း ကဏ္ဍ	ခန့်မှန်း ကုန် ကျ စရိတ် ကျပ်	အကျိုးခံစားခွင့်ရှိသူ ခန့်မှန်းအရေအတွက်		
					ကျား	မ	ပေါင်း
၁။	ရွာတွင်းကျောက်ခင်းလမ်း	က+မ	လမ်းပန်းဆက်သွယ်ရေး	၅၈၀၀၀၀၀	၄၀၅	၄၁၃	၈၁၈
၂။	မူလတန်းကျောင်းခြံစည်းရိုး	မ	ပညာရေး	၂၅၀၀၀၀၀	၄၀၅	၄၁၃	၈၁၈

(ဃ) လူထုစီမံကိန်း၏နောင်လာမည့် ၄ နှစ်အတွက် အကျိုးမဝင်သော ကျေးရွာဖွံ့ဖြိုးရေး လုပ်ငန်းအစီအစဉ်များ။

စဉ်	ကျေးရွာဖွံ့ဖြိုးရေးအတွက် လုပ်ငန်းအစီအစဉ်များ	အဆိုပြုသူ ကျား၊ မ၊ (ကျား+မ)	အခန်း ကဏ္ဍ
၁။	စိုက်ပျိုးရေးမျိုးကောင်း/သန့်ရရှိရေး	က	စိုက်ပျိုးရေး
၂။	အလုပ်အကိုင်အခွင့်အလမ်း(စက်ချုပ် သင်တန်း၊စက်ပြင်သင်တန်း)	က+မ	အခြား

၁၄။ ကဏ္ဍအလိုက်အနှစ်ချုပ်ဇယား

ကဏ္ဍ	စဉ်	လုပ်ငန်းအမျိုးအစား	အဆိုပြုသူ			ခုနှစ်	ထောက်ပံ့မည့် အဖွဲ့အစည်း (သို့) ဌာန	မှတ်ချက်
			ကျား	မ	ကျား+မ			
အခြေခံအဆောက်အဦး (လမ်း၊ တံတား၊ ရေရရှိရေး၊ မီးလင်းရေး)	၁	ရွာတွင်းဂံမြေသားလမ်း			√	၂၀၁၈/ ၂၀၁၉/ ၂၀၂၀		
	၂	မြေထိန်းနံရံရရှိရေး	√			၂၀၁၈/ ၂၀၁၉/ ၂၀၂၀		
	၃							
	၄							
	၅							
လူမှုစီးပွား (ပညာရေး၊ ကျန်းမာရေးနှင့် ဆိုင်သောအဆောက်အဦးနှင့် အခြားလိုအပ်ချက်များ)	၁	ကျောင်းခြံစည်းရိုး		√		၂၀၁၈/ ၂၀၁၉/ ၂၀၂၀		
	၂							
	၃							
	၄							
	၅							
အသက်မွေးဝမ်းကျောင်း (စိုက်ပျိုးရေး၊ မွေးမြူရေးနှင့် ဆိုင်သော အဆောက်အဦးနှင့် အခြားလိုအပ်ချက်များ)	၁	အလုပ်အကိုင်အခွင့်အလမ်း (စက်ပြင်သင်တန်း၊ စက်ချုပ်)	√			၂၀၁၈/ ၂၀၁၉/ ၂၀၂၀		
	၂							
	၃							
	၄							
	၅							
သဘာဝဘေးအန္တရာယ်လျော့ပါးရေး	၁							
	၂							
	၃							
	၄							
	၅							
အခြား	၁							
	၂							
	၃							
	၄							
	၅							

၁၅။ လူထုဗဟိုပြုစီမံကိန်း (NCDDP) ဖြင့်ဆောင်ရွက်သော စီမံကိန်းလုပ်ငန်းခွဲများ

စီမံကိန်း စက်ဝန်း	လုပ်ငန်းခွဲအမည်	အတိုင်းအတာ	ထောက်ပံ့ ငွေ (ကျပ်)	ကျေးရွာ ထည့်ငွေ (ကျပ်)	စုစုပေါင်း (ကျပ်)
ပထမနှစ်	ပထမနှစ်စက်ဝန်းမှာလုပ်ငန်းဆောင်ရွက်ခြင်းမရှိပါ				
ဒုတိယနှစ်	ရွာချင်းဆက်ကြိုး တံတား တည်ဆောက်ခြင်း	၁၅၀'x၅'x၁၂"	၃၁,၀၀၀,၀၀၀	၉၅၅,၃၀၀	၃၁,၉၅၅,၃၀၀
ဒုတိယနှစ်	ရွာတွင်းကွန်ကရစ် လမ်းတံတား	၁၇'x၁၁'x၅'	၅,၆၀၀,၀၀၀	၅၄,၀၀၀	၅,၆၅၄,၀၀၀
တတိယနှစ်					
စတုတ္ထနှစ်					