

ပြည်ထောင်စုသမ္မတ မြန်မာနိုင်ငံတော်အစိုးရ
စိုက်ပျိုးရေး၊ မွေးမြူရေးနှင့် ဆည်မြောင်းဝန်ကြီးဌာန
ကျေးလက်ဒေသဖွံ့ဖြိုးရေးဦးစီးဌာန



National Community Driven Development Project

လူထုပတ်ဝန်းကျင်ဖွံ့ဖြိုးရေး
ကော့ကရိတ်မြို့နယ်၊ ကရင်ပြည်နယ်
ကျေးရွာဖွံ့ဖြိုးရေးအစီအစဉ်

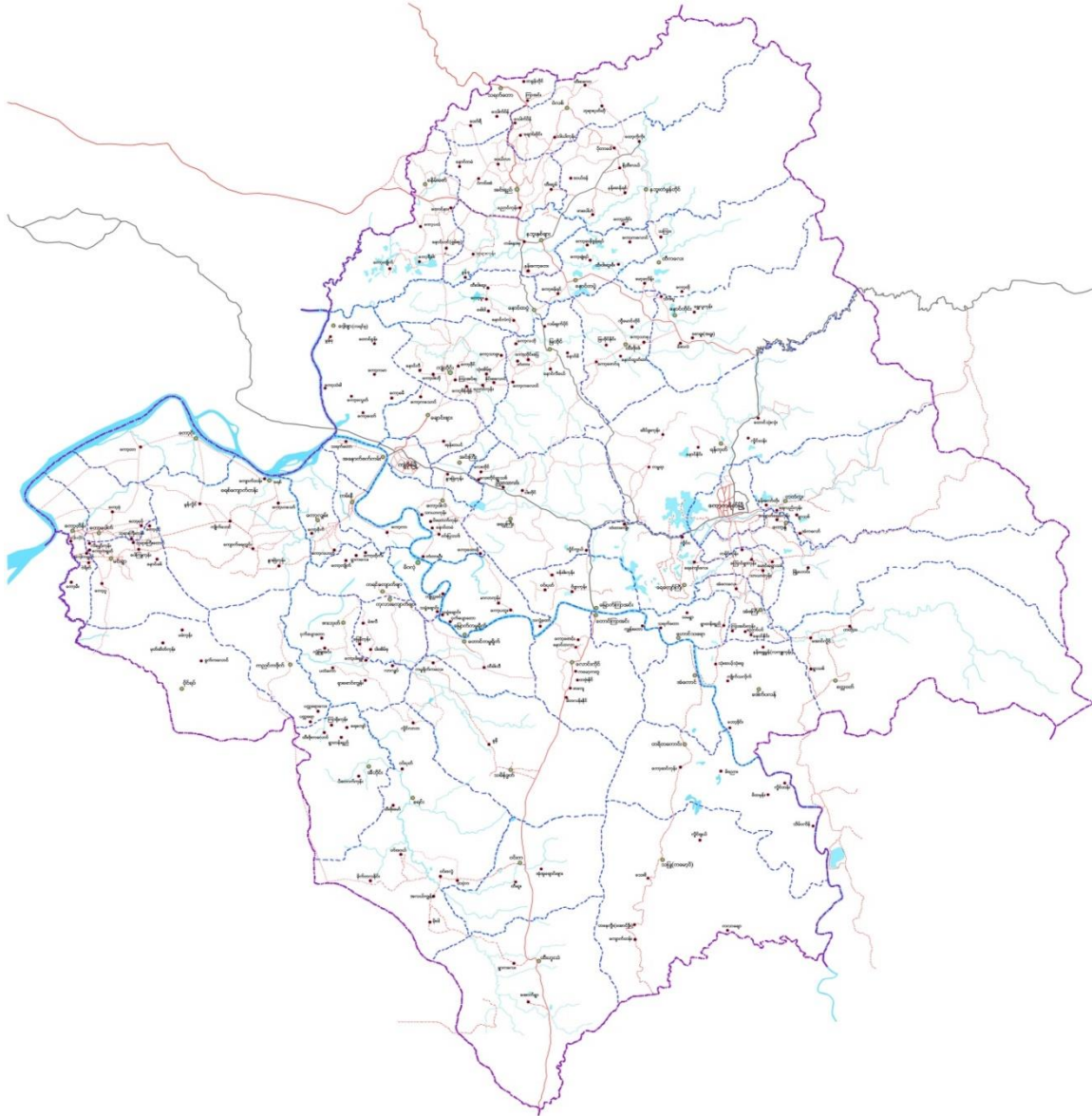


နောင်ကိုင်းကျေးရွာအုပ်စု၊ရွှေလူကုန်းကျေးရွာ
၂၀၁၉-ခုနှစ်

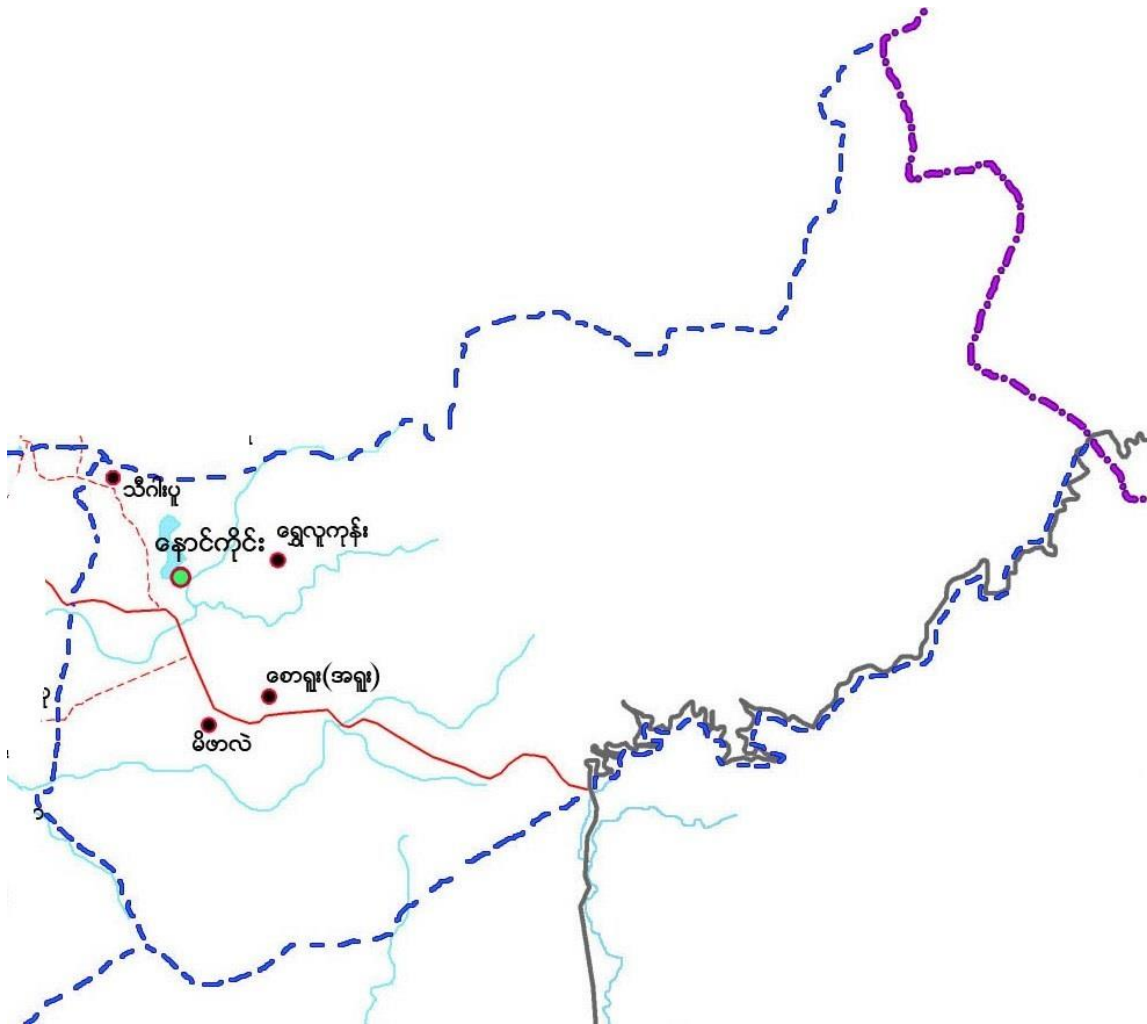
မာတိကာ

အကြောင်းအရာ	စာမျက်နှာ
၁။ ကော့ကရိတ်မြို့နယ် အခြေပြမြေပုံ	၂
၂။ ကျေးရွာအုပ်စု အခြေပြမြေပုံ	၃
၃။ နောင်ကိုင်းကျေးရွာအုပ်စုတွင်ပါဝင်သော ကျေးရွာများစာရင်း	၃
၄။ ကျေးရွာသမိုင်းကြောင်း နှင့် ကျေးရွာအခြေခံ အချက်အလက်များ	
၄.၁။ ကျေးရွာသမိုင်းကြောင်း	၄
၄.၂။ ကျေးရွာရှိ အိမ်ခြေ၊ အိမ်ထောင်စုနှင့် လူဦးရေ	၅
၄.၃။ တိုင်းရင်းသားလူမျိုးစုများ ဦးရေ	၅
၄.၄။ ထိခိုက်လွယ်သောအိမ်ထောင်စုများအရေအတွက်	၅
၄.၅။ ကျေးရွာတွင်းရှိအထောက်ပံ့ရရှိနိုင်သော အဆောက်အအုံများ	၅
၄.၆။ ကျေးရွာသူ/သားများ၏ အဓိက စီးပွားရေးလုပ်ငန်းများ	၅
၄.၇။ ကျေးရွာတွင်းပိုင်ဆိုင်မှု၊ မြေယာဧရိယာနှင့် သဘာဝသယံဇာတများ	၅
၄.၈။ ကျေးရွာတွင်းအခြားသက်ဆိုင်သော သတင်းအချက်အလက်များ.....	၅
၅။ လူထုပူးပေါင်းပါဝင်သော လူမှုဆန်းစစ်ခြင်းနှင့် အကဲဖြတ်ခြင်းလုပ်ငန်းစဉ် အကျဉ်းချုပ်ဇယား	၆
၆။ ကျေးရွာဖွံ့ဖြိုးရေးအစီအစဉ်အတွက်အသုံးပြုသော PRA Tool တစ်ခုချင်းစီ၏ သုံးသပ်ချက်များ	
၆.၁။ ကျေးရွာလူမှုရေးနှင့် အရင်းအမြစ်ပြမြေပုံ (Social and Resource Map)	၇-၈
၆.၂။ ရာသီခွင်ပြ-ပြက္ခဒိန် (Seasonal Calendar)	၉-၁၀
၆.၃။ ဥစ္စာနေကြွယ်ဝမှုအဆင့်သတ်မှတ်ခြင်း (Wealth Ranking)	၁၁-၁၂
၆.၄။ ကျား-မ ပင့်ကူအိမ်သုံးသပ်ခြင်း (Spider Diagram)	၁၃-၁၄
၆.၅။ ပိုင်ဆိုင်မှုသုံးသပ်ခြင်း (Asset Mapping)	၁၅-၁၆
၆.၆။ အဖွဲ့အစည်းချိတ်ဆက်မှုဇယား (Venn diagram)	၁၇-၁၈
၇။ ကော်မတီဝင်များရွေးချယ်ခြင်းနှင့်ကျေးရွာဖွံ့ဖြိုးရေးအစီအစဉ်ဆောင်ရွက်မှု မှတ်တမ်းခါတ်ပုံ	၁၉
၈။ ကျေးရွာကော်မတီဝင်များစာရင်း	၂၀
၉။ ကျေးရွာအခြေခံအချက်အလက် ပုံစံ ၁ - ၁ (PC - 1)	၂၁-၂၄
၁၀။ စီမံကိန်းစက်ဝန်းအချိန်ဇယား ပုံစံ ၁ - ၂ (PC - 2)	၂၅
၁၁။ ကျေးရွာဖွံ့ဖြိုးရေးဦးစားပေးအစီအစဉ် ပုံစံ ၁ - ၃ (PC - 3)	၂၆-၂၈
၁၂။ ကျေးရွာပထမအကြိမ်၊ ဒုတိယအကြိမ်အစည်းအဝေးမှတ်တမ်း	၂၉
၁၃။ ကဏ္ဍအလိုက်အနှစ်ချုပ်ဇယား	၃၀

၁။ ကော့ကရိတ်မြို့နယ် အခြေပြမြေပုံ



၂။ နောင်ကိုင်းကျေးရွာအုပ်စုအခြေပြမြေပုံ



၃။ နောင်ကိုင်းကျေးရွာအုပ်စုတွင် ပါဝင်သော ကျေးရွာများစာရင်း

	ကျေးရွာအမည်	အိမ်ထောင်စု	ကျား	မ	လူဦးရေပေါင်း
၁။	နို့စော	၁၀၈	၃၇၈	၃၃၅	၇၁၃
၂။	နောင်ကိုင်း	၇၂	၂၅၆	၂၁၉	၄၇၅
၃။	မိဖာလဲ	၁၀၂	၃၆၆	၃၇၃	၇၃၉
၄။	ရွှေလူကုန်း	၁၁၄	၄၀၇	၃၉၃	၈၀၀
၅။	သိဂါး	၁၀၇	၃၅၈	၃၄၉	၇၀၇

၄။ ကျေးရွာသမိုင်းကြောင်း နှင့် ကျေးရွာအခြေခံ အချက်အလက်များ

၄.၁။ ရွှေလူကုန်းကျေးရွာသမိုင်းကြောင်း

ရွှေလူကုန်းကျေးရွာသည် လွန်ခဲ့သောနှစ်ပေါင်း (၂၀၀) ကျော်ခန့်က စတင်တည်ထောင်ခဲ့သော ရွာတစ်ရွာဖြစ်သည်။ နောင်ကိုင်းကျေးရွာတွင်နေထိုင်သော ဦးဖူးရွှေလူက ချောင်း၏တစ်ဖက်ကမ်းကုန်းတွင် မိသားစုနှင့် အသက်မွေးဝမ်းကြောင်းမှုပြုရန် ပြောင်းရွှေ့နေထိုင်လာခဲ့ပါသည်။ နောင်ကာလတွင် အိမ် (၁၀) အိမ်ဖြင့် စတင်နေထိုင်လာရာမှ ရွာလေးတစ်ရွာဖြစ်လာခဲ့သည်။ ဦးဖူးရွှေလူနှင့် သူပြောင်းရွှေ့နေထိုင်ရာကုန်းကို အစွဲပြု၍ ရွှေလူကုန်းဟု အမည်တွင်လာပါသည်။ ရွာ၏အရှေ့ဘက်တွင် စိမ်းလန်းစိုပြေသော တောင်တန်းရှိပြီး၊ အနောက်ဘက်တွင် နောင်ကိုင်းကျေးရွာ ရွှေလူကုန်းကျေးရွာကြား ချောင်း (၁) ချောင်းရှိပါသည်။ မြောက်ဘက်တွင် ကော့ကိုးနှင့် ရွှေလူကုန်းကျေးရွာကြားတွင် ချောင်းတစ်ချောင်းရှိပြီး တောင်ဘက်တွင် ချောင်း (၁၁) ချောင်းရှိပါသည်။ ရွာ၏အကျယ်အဝန်းမှာ (၃) မိုင်ခန့်ရှိပြီး ရွာပုံသဏ္ဍာန်မှာ “ကျွဲဂျို” ပုံသဏ္ဍာန်ရှိပါသည်။ အဓိကအသက်မွေးဝမ်းကြောင်းမှာ လယ်ယာလုပ်ငန်းလုပ်ကိုင်စားသောက်ကြသည်။ ကရင်လူမျိုးအများစု နေထိုင်ကြပြီး ဗုဒ္ဓဘာသာကို ကိုးကွယ်ကြပါသည်။

၄.၂။ ကျေးရွာရှိ အိမ်ခြေ၊ အိမ်ထောင်စုနှင့် လူဦးရေ

ရွှေလူကုန်းကျေးရွာတွင် အိမ်ထောင်စု (၁၁၄) စု ရှိပါသည်။ ကျေးရွာအတွင်းနေ ထိုင်သောလူဦးရေမှာ အမျိုးသား (၄၀၇)ဦး၊ အမျိုးသမီး (၃၉၃)ဦး၊ စုစုပေါင်း (၈၀၀)ဦးရှိပါသည်။ ယခုအိမ်ထောင်စုနှင့် လူဦးရေစာရင်းမှာ ၂၀၁၈ခုနှစ်၊ ဇွန်လတွင် ကောက်ထားသောစာရင်းဖြစ်ပါသည်။

၄.၃။ တိုင်းရင်းသားလူမျိုးစုများ ဦးရေ

ရွှေလူကုန်းကျေးရွာတွင်နေထိုင်သော တိုင်းရင်းသားလူမျိုးစုမှာ ကရင်လူမျိုးဖြစ်ပါသည်။ ကရင်လူမျိုး အိမ်ထောင်စု (၁၁၄) စုတွင် အမျိုးသား (၄၀၇)ဦးနှင့် အမျိုးသမီး (၃၉၃)ဦး စုစုပေါင်း (၈၀၀)ဦး ရှိပါသည်။

၄.၄။ ထိခိုက်လွယ်သောအိမ်ထောင်စုများအရေအတွက်

ရွှေလူကုန်းကျေးရွာကျေးရွာတွင် သက်ကြီးရွယ်အို (၆၅နှစ် နှင့် အထက်) (၃၇) ဦး၊ မသန်စွမ်း (၁၆) ဦးတို့ရှိ ပါသည်။

၄.၅။ ကျေးရွာတွင်းရှိအထောက်ပံ့ရရှိနိုင်သော အဆောက်အအုံများ

ရွှေလူကုန်းကျေးရွာတွင် မူလတန်းကျောင်း (၁) နှင့် ဘုန်းကြီးကျောင်း (၁)ကျောင်း တို့ရှိပါသည်။

၄.၆။ ကျေးရွာသူ/သားများ၏ အဓိက စီးပွားရေးလုပ်ငန်းများ

ရွာသူ/သားများ၏ အဓိကစီးပွားရေးမှာ စိုက်ပျိုးရေးလုပ်ငန်းဖြစ်ပါသည်။ စိုက်ပျိုးရေးတွင် လယ်စိုက်ပျိုး လုပ်ကိုင်သူနှင့် ဥယျာဉ်စိုက်ပျိုးသူများဖြစ်ပါသည်။

၄.၇။ ကျေးရွာတွင်းပိုင်ဆိုင်မှု၊ မြေယာဧရိယာနှင့် သဘာဝသယံဇာတများ

လယ်/ယာမြေ၊ ဥယျာဉ်ခြံ၊ လက်တွန်းထွန်စက်၊ ကား၊ မော်တော်ဆိုင်ကယ်၊ အသေးစားအိမ်ဆိုင်များ၊ ထော်လာဂျီ၊ အပ်ချုပ်စက်၊ စက်တပ်လှေ၊ မြက်ရိတ်စက်၊ ရေတွင်း၊ ခိုင်းနွားတို့ရှိပါသည်။

၄.၈။ ကျေးရွာတွင်းအခြားသက်ဆိုင်သော သတင်းအချက်အလက်များ

အုပ်ချုပ်ရေးအဖွဲ့၊ ကျောင်းကော်မတီ၊ ဂေါပကအဖွဲ့၊ အိုးသူကြီးအဖွဲ့၊ သာရေး/နာရေးအဖွဲ့၊ အမျိုးသမီးရေးရာအဖွဲ့၊ လူငယ်အဖွဲ့တို့သည်ကျေးရွာတွင်းတည်ရှိသော အဖွဲ့အစည်းများဖြစ်ပါသည်။

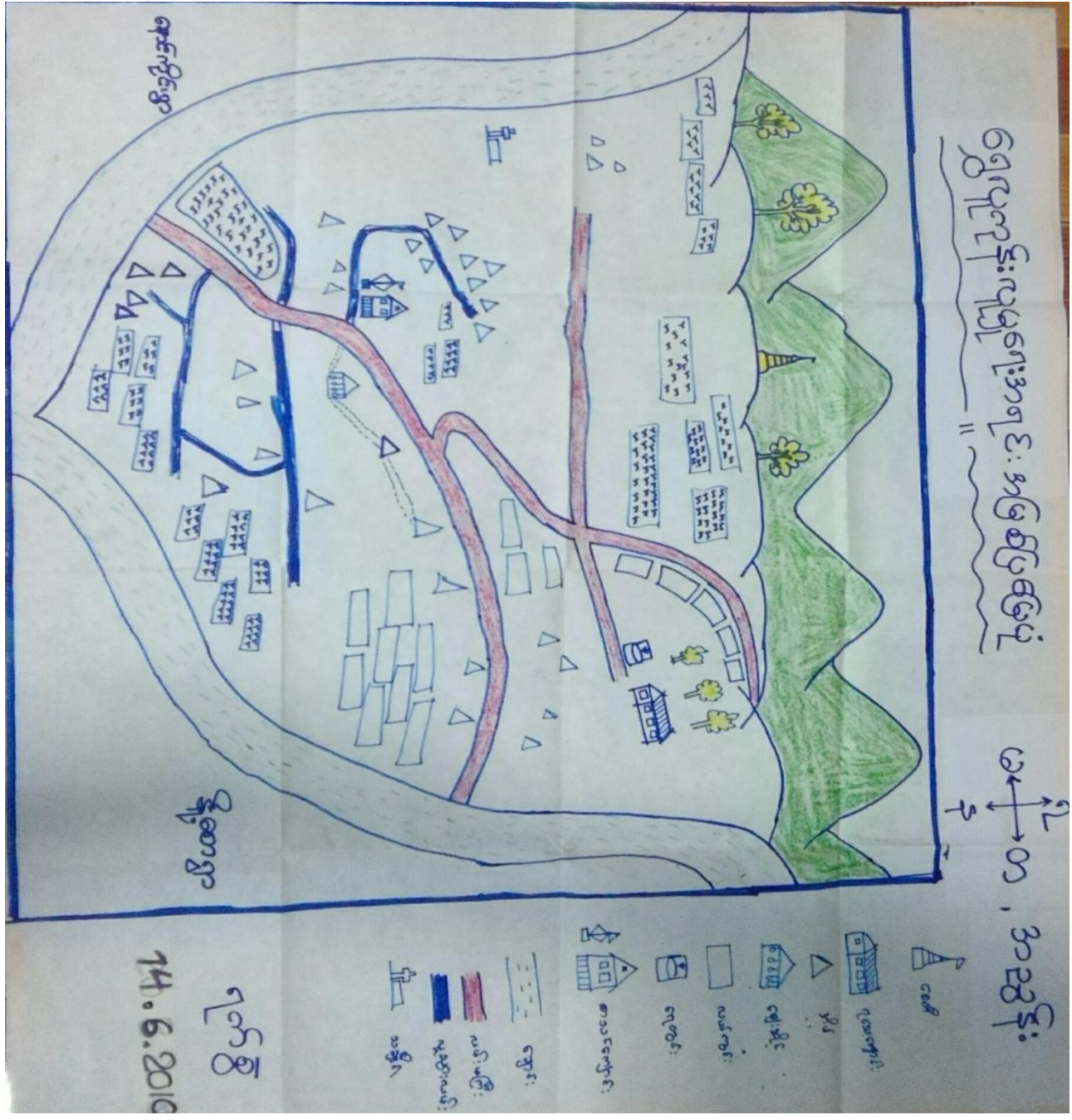
ကျေးရွာပြင်ပရှိ အဖွဲ့အစည်းများနှင့် ဌာနများ နှင့်လည်းချိတ်ဆက်မှုရှိပါသည်။ KNU, DRD, ထွေအုပ်ရုံးတို့ နှင့်ချိတ်ဆက်ပါသည်။

၅။ လူထုပူးပေါင်းပါဝင်သော လူမှုဆန်းစစ်ခြင်းနှင့် အကဲဖြတ်ခြင်းလုပ်ငန်းစဉ် အကျဉ်းချုပ်ဇယား

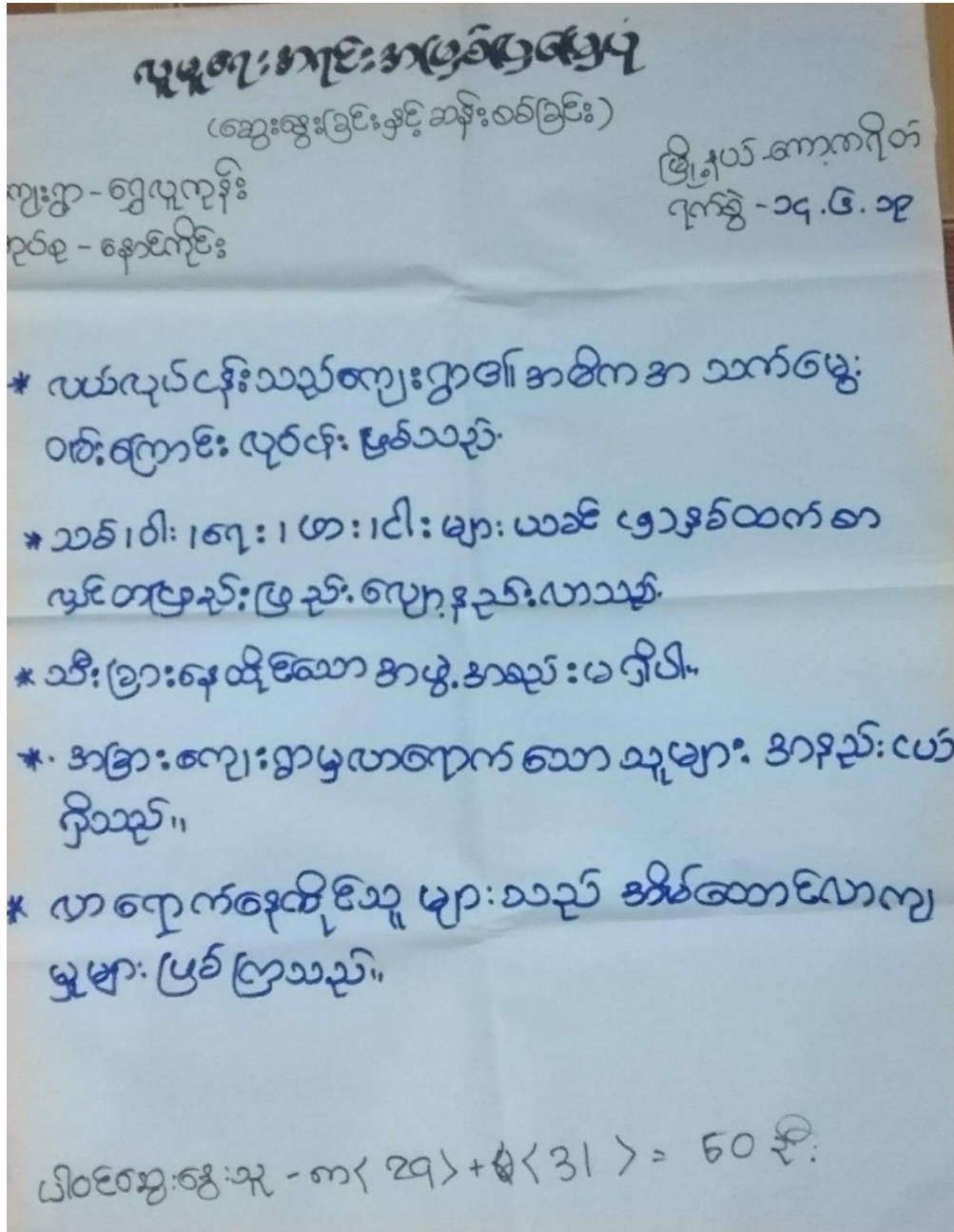
နေ့စွဲ	အသုံးပြုခဲ့သော PRA Tool များ	အစည်းအဝေးတွင် ပါဝင်ဆွေးနွေးသူများ			အဓိကဆွေးနွေးချက်များ
		ကျား	မ	ပေါင်း	
၁၄.၆.၂၀၁၉	လူမှုရေးနှင့် အရင်းအမြစ်ပြ မြေပုံ (Social & Recourse Map)	၂၉	၃၁	၆၀	စိုက်ပျိုးရေးလုပ်ငန်း၊ နိုင်ငံခြား(ထိုင်း) ရွှေ့ပြောင်း လုပ်ကိုင်သူများခြင်း။
၁၄.၆.၂၀၁၉	ရာသီခွင်ပြ - ပြက္ခဒိန် (Seasonal Calendar)	၂၉	၃၁	၆၀	မွေးမြူရေးလုပ်ငန်း၊ ဝင်ငွေနည်းပါးခြင်း၊ သောက် သုံးရေရှားပါးခြင်း၊ လမ်းပန်းဆက်သွယ်ရေး၊ ကျန်းမာရေး၊ ပွဲတော်ရက်များ။
၁၄.၆.၂၀၁၉	ဥစ္စာနေကြွယ်ဝမှုအဆင့် (Wealth Ranking)	၂၉	၁၀	၆၀	အဆင်မပြေသောအိမ်ထောင်စု ()စု၊ အလုပ် အကိုင်ရှားပါးခြင်း၊ ကျန်းမာရေး၊ ပညာရေး။
၁၄.၆.၂၀၁၉	ပင့်ကူအိမ်သုံးသပ်ခြင်း (Spider Diagram)	၂၉	၂၀	၆၀	ပညာတတ်မြောက်မှု၊ ဝင်ငွေနည်းပါးခြင်း၊ အလုပ် အကိုင်အခွင့်အလမ်းရှားပါးခြင်း၊ အမျိုးသမီးများ ဝင်ငွေရအလုပ်အကိုင်မရှိခြင်း၊ ကျန်းမာရေး။
၁၄.၆.၂၀၁၉	ပိုင်ဆိုင်မှုသုံးသပ်ခြင်း (Asset Mapping)	၂၉	၁၅	၆၀	အပ်ချုပ်စက် အမျိုးသမီးများ သုံးစွဲမှုများသည်။ လက်တွန်းထွန်စက်၊ ထော်လာဂျီ၊ မြက်ရိတ်စက်၊ စက်တပ်လှေ၊ အမျိုးသားများ သုံးစွဲမှုများသည်။ ဆိုင်ကယ်၊ ကား၊ ရေတွင်း၊ ဘုန်းကြီးကျောင်း၊ လယ်၊ နွား တို့ကို အမျိုးသား၊ အမျိုးသမီးတို့က သုံးစွဲကြသည်။
၁၄.၆.၂၀၁၉	အဖွဲ့အစည်းချိတ်ဆက်မှု (Veen Diagram)	၂၉	၃၁	၆၀	ကျေးရွာတွင်း အုပ်ချုပ်ရေးအဖွဲ့မှ ဩဇာလွှမ်းမိုး၊ ကျေးရွာပြင်ပတွင် KNU, DRD, ထွေအုပ်ရုံးတို့လွှမ်းမိုးမှုများသည်။

၆။ ကျေးရွာဖွံ့ဖြိုးရေးအစီအစဉ်အတွက်အသုံးပြုသော PRA Tool တစ်ခုချင်းစီ၏ သုံးသပ်ချက်များ

၆.၁။ ရွှေလူကုန်းကျေးရွာလူမှုရေးနှင့် အရင်းအမြစ်ပြင်ပုံ (Social and Resource Map)



ရွှေလူကုန်းကျေးရွာ လူမှုရေးနှင့်အရင်းအမြစ်ပြု မြေပုံ၏ ဆွေးနွေးခြင်းနှင့် ဆန်းစစ်ခြင်း



၆.၂။ ရာသီခွင်ပြ-ပြက္ခဒိန် (Seasonal Calendar)

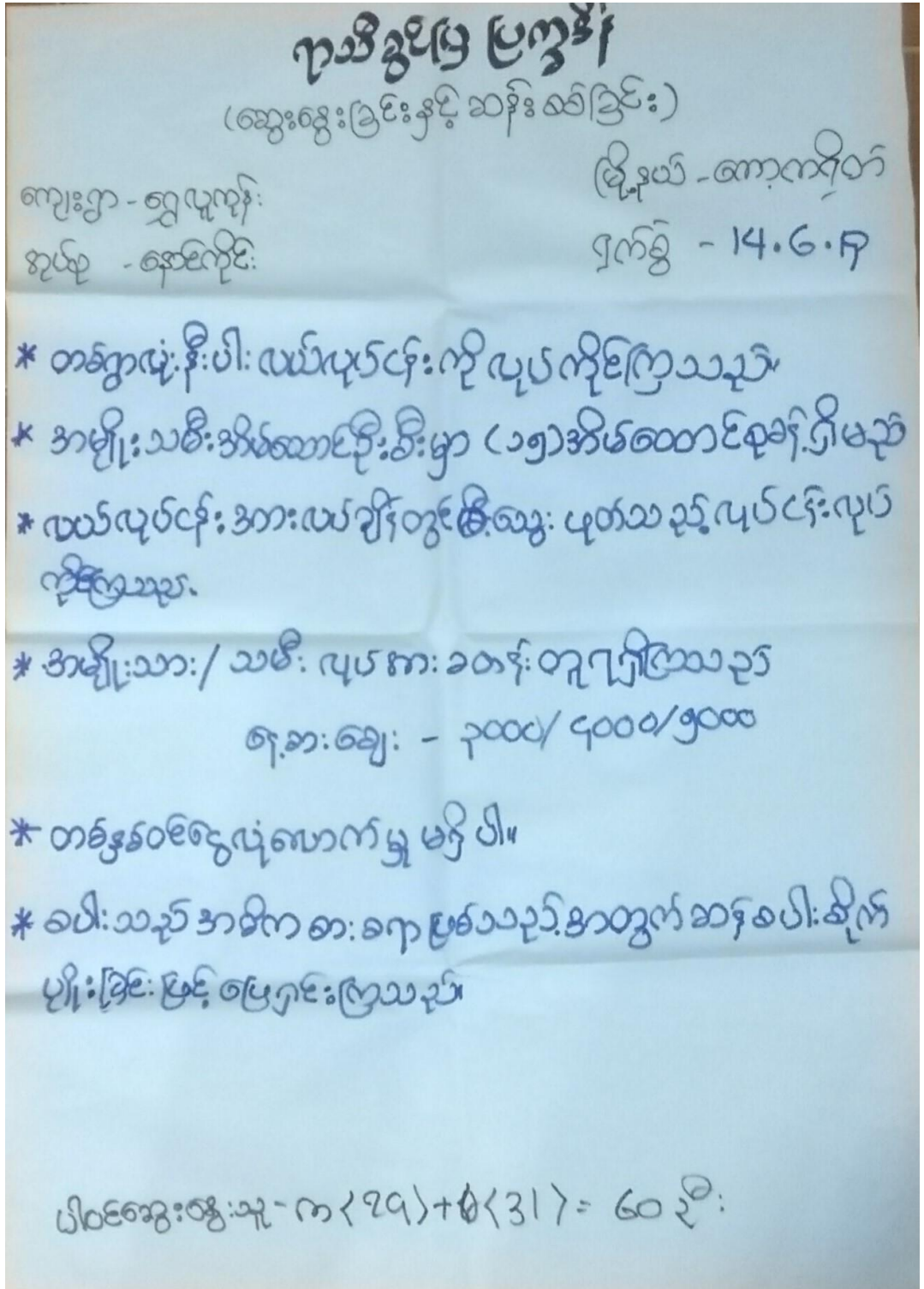
ရွှေလှကုန်းကျေးရွာ၏ ရာသီခွင်ပြ-ပြက္ခဒိန်

၂၀၁၉ - ၂၀၂၀ ခုနှစ်
ကျေးရွာ - ရွှေလှကုန်း

ရာသီအမျိုးအစား	အပူချိန်	အနံ့	အသံ	အရသာ	အရောင်	အနံ့	အသံ	အရသာ	အရောင်
အပူချိန်	ပူ	အပူ	အပူ	အပူ	အပူ	အပူ	အပူ	အပူ	အပူ
အနံ့	အပူ	အပူ	အပူ	အပူ	အပူ	အပူ	အပူ	အပူ	အပူ
အသံ	အပူ	အပူ	အပူ	အပူ	အပူ	အပူ	အပူ	အပူ	အပူ
အရသာ	အပူ	အပူ	အပူ	အပူ	အပူ	အပူ	အပူ	အပူ	အပူ
အရောင်	အပူ	အပူ	အပူ	အပူ	အပူ	အပူ	အပူ	အပူ	အပူ
အခြား	အပူ	အပူ	အပူ	အပူ	အပူ	အပူ	အပူ	အပူ	အပူ

၂၀၁၉ - ၂၀၂၀ ခုနှစ်
ကျေးရွာ - ရွှေလှကုန်း

ရွှေလူကုန်းကျေးရွာ ရာသီခွင်ပြ - ပြက္ခဒိန် ၏ ဆွေးနွေးခြင်းနှင့် ဆန်းစစ်ခြင်း



၆.၃။ ဥစ္စာနေကြွယ်ဝမှုအဆင့်သတ်မှတ်ခြင်း (Wealth Ranking)

ရွှေလူကုန်းကျေးရွာ၏ ဥစ္စာနေကြွယ်ဝမှုအဆင့်သတ်မှတ်ခြင်းပြဇယား

“ဥစ္စာနေကြွယ်ဝမှု အယား”

မြို့နယ် - ကော့ကရိတ်

ကျ.စွ. - ၇၄.၆.၂၀၁၇

ဒုတိယ - နောင်ကိုင်း

ကျေး.၅ - ရွှေလူကုန်း

အဆင့်	သတ်မှတ်ချက်	အိမ်ထောင် ရအရေတွက်	ရာခိုင်နှုန်း
အဆင့်မြေပြေသာ အိမ်ထောင်စု	လယ် (၁၀၈၀)၊ သွယ်မိုး၊ ရွှေရောင်၊ ပျဉ်ထောင်ပျဉ်ခင်း၊ လက်တွန်းထွန်စက် ခြံ၊ ဆန်စက်၊ ဆိုင်ကယ်၊ စက်ဘီး၊ စလောင်း	၁၅	၁၇%
အလယ်အလတ်ရှိ သာအိမ်ထောင်စု	လယ် (၆၈၀)၊ သွယ်မိုး၊ စက်ဘီး၊ ပျဉ်ထောင်ပျဉ်ခင်း၊ ဆိုင်ကယ် လက်တွန်းထွန်စက်	၄၅	၆၀%
အဆင့်မပြေသာ အိမ်ထောင်စု	ဖက်ဖျိုးအိမ်၊ ဝါးခင်း၊ ဖက်က ကျဘန်း၊	၅၄	၃၃

ပါဝင်အရေအတွက် - က (၂၇) + ဗ (၃၁) = ၆၀ ဦး

ရွှေလူကုန်းကျေးရွာ ဥစ္စာနေကြွယ်ဝမှုအဆင့်သတ်မှတ်ခြင်း၏ ဆွေးနွေးခြင်းနှင့် ဆန်းစစ်ခြင်း

ဥစ္စာနေကြွယ်ဝမှုပြဿနာ
 (ဆွေးနွေးခြင်းနှင့် ဆန်းစစ်ခြင်း)

ကျေးရွာ-ရွှေလူကုန်း
 ပုံစံ - နောင်ကျင်း

ဦးနှစ် - ကော့ကုတ်
 ရက်စွဲ - ၁၄.၆.၁၈

အဆင်မပြေသည်။ အိမ်ထောင်စုမှ (၅၄) စုခွဲရှိသည်။
 သိုး၊ ကျား၊ လက်ထပ်မှုအရင်းအမြစ် မရှိသော အိမ်ထောင်စုများ
 အဆင်မပြေကြောင်း ဖြစ်သည်။

အဆင်မပြေသည်။ အိမ်ထောင်စု ပါဝင် လာဇာကောင်စု
 ရှိသည်။

* လမ်း / တံတား၊ လှုပ်ဖျားများ ၁၀၀ အဆင်မပြေသူများ
 ကာကွယ်ကုသမှုများ ပြုလုပ်ရန် ဖြစ်သည်။

ရွှေလူကုန်းကျေးရွာ ပင့်ကူအိမ်သုံးသပ်ခြင်း၏ ဆွေးနွေးခြင်းနှင့် ဆန်းစစ်ခြင်း

ပင့်ကူအိမ်သုံးသပ်ခြင်း
(ဆွေးနွေးခြင်းနှင့် ဆန်းစစ်ခြင်း)

ကျေးရွာ - ရွှေလူကုန်း
 အုပ်စု - ဇောင်ကုန်း

ဇွဲနယ် - ကော့ကရိတ်
 ရက်စွဲ - 14.6.19

- အမျိုးသမီးများသည် ဦးဆောင်နိုင်မှု၊ ဆုံးဖြတ်ချက်ချနိုင်စွမ်းအားနည်းသည်။ အမျိုးသားများသာ ဦးဆောင်မှုအများဆုံးဖြစ်သည်။

- အမျိုးသမီးများသည် အိမ်မှုကိစ္စနှင့် ကလေးထိန်းရှာဖွေသောအချိန်က များသောကြောင့် ဝင်ငွေရသော အလုပ်ကိုင်အခွင့်လမ်းသည် အမျိုးသားများထက် အားနည်းသည်။

- အမျိုးသမီးများ၏ အဓိကရင်းဆိုင်ရာသည် ဝိနိဗောဓိအခက်အခဲများမှာ အိမ်မှုကိစ္စ၊ ကလေးထိန်း၊ မိသားစုတို့ဖြစ်သည်။

- ကျေးရွာတွင် အမျိုးသမီးများ၏ အခြေအနေကို တိုးတက်လာစေရန် အမျိုးသမီးများအား စွမ်းဆောင်နိုင်စွမ်းတင်သော ဝိသဲကိန်း၊ ကျား-မတန်းတူအခွင့်အရေးပေးသော ဝိသဲကိန်းများ လုပ်ဆောင်ပေးရန် လိုအပ်သည်။

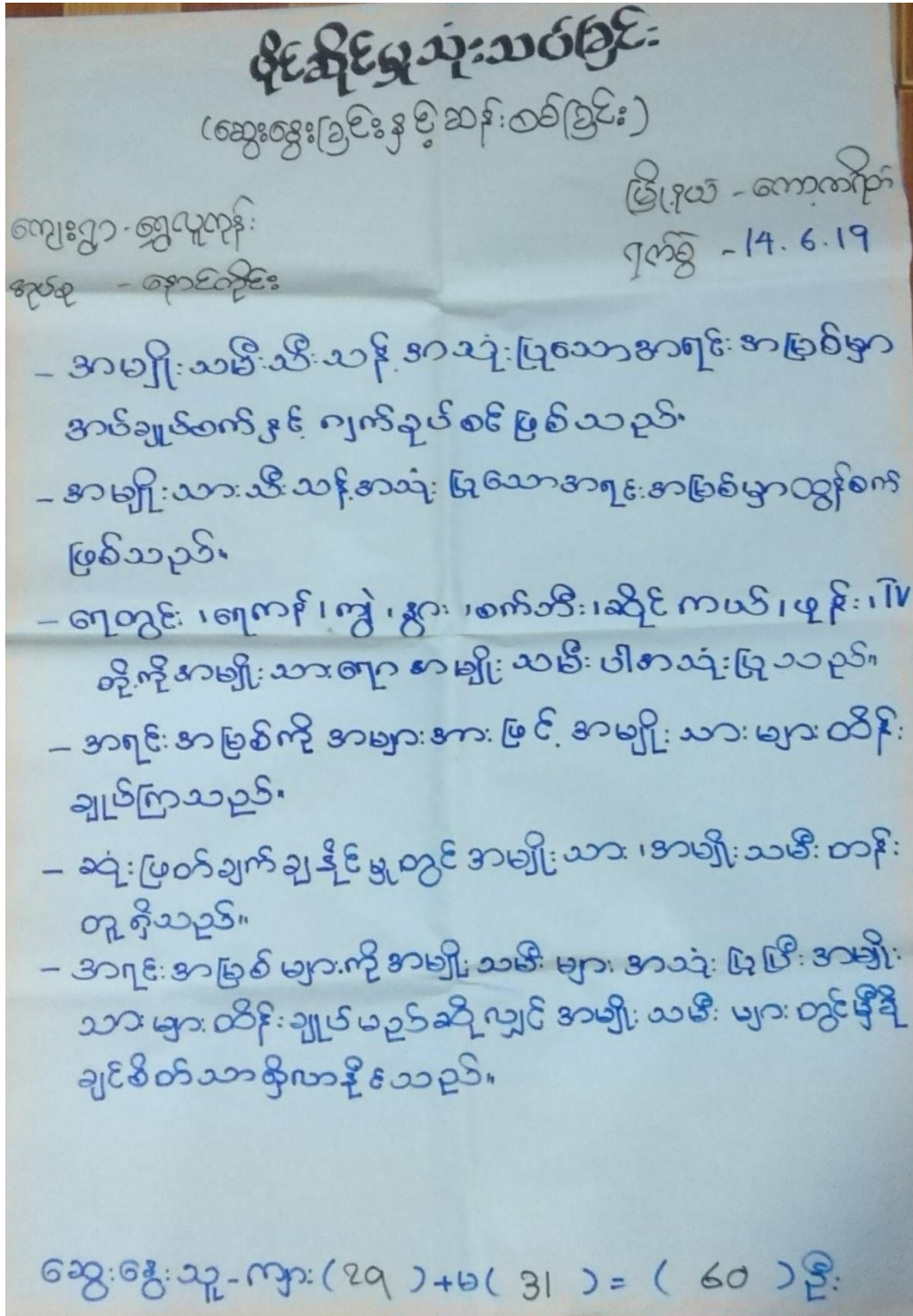
ပါဝင်ဆွေးနွေးသူ - က(၇၇) + (၃၁) = ၆၀ ဦး

၆.၅။ ပိုင်ဆိုင်မှုသုံးသပ်ခြင်း (Asset Mapping)

ရွှေလှကုန်းကျေးရွာ၏ ပိုင်ဆိုင်မှုသုံးသပ်ခြင်း ပြဇယား

<p>အထွေထွေအခြေအနေအထား အုပ်စု - နောင်ကုဗွား</p>	<p>ပြိုင်ဆိုင်မှုသုံးသပ်ခြင်း</p>				<p>ရက်စွဲ - 14.6.2019 ကျေးရွာ - ရွှေလှကုန်း</p>
<p>အဖွဲ့အစည်းအဖွဲ့အစည်း အဖွဲ့အစည်းအဖွဲ့အစည်း</p>	<p>အဖွဲ့အစည်းအဖွဲ့အစည်း အဖွဲ့အစည်းအဖွဲ့အစည်း</p>	<p>အဖွဲ့အစည်းအဖွဲ့အစည်း အဖွဲ့အစည်းအဖွဲ့အစည်း</p>	<p>အဖွဲ့အစည်းအဖွဲ့အစည်း အဖွဲ့အစည်းအဖွဲ့အစည်း</p>	<p>အဖွဲ့အစည်းအဖွဲ့အစည်း အဖွဲ့အစည်းအဖွဲ့အစည်း</p>	<p>အဖွဲ့အစည်းအဖွဲ့အစည်း အဖွဲ့အစည်းအဖွဲ့အစည်း</p>

ရွှေလူကုန်းကျေးရွာ ပိုင်ဆိုင်မှုသုံးသပ်ခြင်းပြဿနာ၏ ဆွေးနွေးခြင်းနှင့် ဆန်းစစ်ခြင်း



၆.၆။ အဖွဲ့အစည်းချိတ်ဆက်မှုဇယား (Venn diagram)

ရွှေလှူကုန်းကျေးရွာ၏ အဖွဲ့အစည်းချိတ်ဆက်မှုဇယားပြပုံ



ရွှေလူကုန်းကျေးရွာ အဖွဲ့အစည်းချိတ်ဆက်မှုယာ၏ ဆွေးနွေးခြင်းနှင့် ဆန်းစစ်ခြင်း

“ဆွေးနွေးခြင်းနှင့်ဆန်းစစ်ခြင်း”

အုပ်စု - နောင်ကြီး ဖင်းပုံစံ
 ကျေးရွာ - ရွှေလူကုန်း
 မြို့နယ် - ကော့ကရိတ်
 ရက်စွဲ - 14.6.2019

- အမျိုးသမီးပါဝင်သောအဖွဲ့ - အိုး သူကြီးအဖွဲ့၊
 ကျန်းမာရေးကော်မတီ၊ လူငယ်အဖွဲ့၊ ငှက်ဖျားအဖွဲ့၊

- ဂေါပက၊ အုပ်ချုပ်ရေး၊ အိုးသူကြီးအဖွဲ့၊ လူငယ်များက
 ကျေးရွာဘာသာရေး၊ လူမှုရေး၊ လုပ်ငန်းများလုပ်ကိုင်
 ဆောင်ရွက်ပေးသည်။

- ကျေးရွာစီမံခန့်ခွဲမှုဖွံ့ဖြိုးတိုးတက်ရေးအတွက်
 ဂေါပက၊ အုပ်ချုပ်ရေးအဖွဲ့၊ အိုးသူကြီးအဖွဲ့က ဆောင်ရွက်

- ကျေးရွာခေါင်းဆောင်များက စည်းရုံးလှုံ့ဆော်ပေးခြင်း
 ကျေးရွာအခက်အခဲများကိုဖော်ထုတ်ပေးခြင်းလုပ်ဆောင်သည်။

- အစိုးရနှင့်ချိတ်ဆက်ရန် ကျေးရွာဖွံ့ဖြိုးရေးအတွက် အဆောက်
 အပုံ ရပါသည်။

ပါဝင်ဆွေးနွေးသူ - က - < ၃၅ > + မ < ၃၁ > : ၆၀ ဦး

၇။ ကော်မတီဝင်များရွေးချယ်ခြင်းနှင့်ကျေးရွာဖွံ့ဖြိုးရေးအစီအစဉ်ဆောင်ရွက်မှု မှတ်တမ်းဓာတ်ပုံ



၈။ ကျေးရွာကော်မတီဝင်များစာရင်း

စဉ်	အမည်	ကျား	မ	ရာထူး / တာဝန်
ကျေးရွာစီမံကိန်းအထောက်အကူပြု ကော်မတီ				
၁။	ဦးကျော်ဝင်း	ကျား		ဥက္ကဋ္ဌ
၂။	ဒေါ်ပန်းမြင့်		မ	ဥက္ကဋ္ဌ
ဝယ်ယူရေးဆပ်ကော်မတီ				
၁။	ဦးဖားထာ	ကျား		ခေါင်းဆောင်
၂။	ဒေါ်မုတာပေး		မ	အဖွဲ့ဝင်
၃။	နော်တာမုနော်		မ	အဖွဲ့ဝင်
ကျေးရွာငွေစာရင်းကိုင်				
၁။	နော်တင်တင်ရီ		မ	
စောင့်ကြည့်ကြီးကြပ်ရေးဆပ်ကော်မတီ				
၁။	ဦးစောဖိုးအေး	ကျား		ခေါင်းဆောင်
၂။	ဦးအောင်ဝင်း	ကျား		အဖွဲ့ဝင်
၃။	ဒေါ်ချမုနု		မ	အဖွဲ့ဝင်
လုပ်ငန်းလည်ပတ် ပြုပြင်ထိန်းသိမ်းရေး ဆပ်ကော်မတီ				
၁။	ဦးသန်းစိန်	ကျား		ခေါင်းဆောင်
၂။	စောဖော့ဆီး	ကျား		အဖွဲ့ဝင်
၃။	ဒေါ်မုမု		မ	အဖွဲ့ဝင်
ဝေဖန်အကြံပြု တိုင်ကြားဖြေရှင်းရေး ကိုယ်စားလှယ်				
၁။	ဦးအောင်လေး	ကျား		
၂။	ဒေါ်ဂေဒါး		မ	
ကျေးရွာစေတနာ့ဝန်ထမ်းများ				
၁။	စောခင်နီ	ကျား		
၂။	နော်သန်းငြိမ်း		မ	

၉။ ကျေးရွာအခြေခံအချက်အလက် ပုံစံ ၈ - ၁ (PC - 1)

ပုံစံ - ၈ - ၁ ကျေးရွာအခြေခံအချက်အလက်များ (Form PC 1)

လမ်းညွှန်ချက်၊ ကျေးရွာတစ်ရွာသို့ ပထမဆုံးမိတ်ဆက်ပေးသွားရောက်သောအခါ လူထုစည်းရုံးရေးမှူးသည် ကျေးရွာခေါင်းဆောင်များအားကျေးရွာအချက်အလက်များကိုမေတ္တာရပ်ခံ၍တောင်းခံရသည်။ ဤအချက်အလက်များကိုစီမံကိန်းမိတ်ဆက်အစည်းဝေးတိုင်ပင်တောင်းခံရသည်။ စီမံကိန်းမိတ်ဆက်အစည်းဝေးတွင် လူထုစည်းရုံးရေးမှူးသည် ဤအချက်အလက်များအား စစ်ဆေးပြီး မှန်ကန်အောင်ပြုလုပ်ရမည်၊ ပြီးနောက်တွင် လူထုစည်းရုံးရေးမှူးမှ သတင်းအချက်အလက်ထံသို့ Tablets မှ တဆင့် ဖြည့်သွင်းရမည်။

ကျေးရွာခေါင်းဆောင် အမည် ဦး ထွန်းမြင့်	ကျေးရွာခေါင်းဆောင်၏ စုန်းနံပါတ် ၀၇-၇၅၂၆၂၆၆၅၂	လူထုစည်းရုံးရေးမှူး၏အမည် ဇော်စမ်းဂျီယာဇော
ပြည်နယ်/တိုင်း/အခွဲအခြား ကရင်	မြို့နယ် ကော့ကရိတ်	ကျေးရွာအုပ်စု ဘောင်ဂျီ
		ကျေးရွာ ရွှေလူကျော်

က။ လူဦးရေ

လူမျိုးစု	အိမ်ထောင်စုအရေအတွက်	ကိုးကွယ်သည့်ဘာသာ	အိမ်ထောင်စုအရေအတွက်
လူမျိုးစု (၁) စာရင်	၁၁၂	ဘာသာ(၁) ဗုဒ္ဓ	၁၁၂
လူမျိုးစု (၂) -----		ဘာသာ(၂) -----	
လူမျိုးစု (၃) -----		ဘာသာ(၃) -----	
လူမျိုးစုစေ့ -----		ဘာသာစေ့ -----	
အခြား			
	အရေအတွက်		
မသန်စွမ်းလူများ	၁၆		:
သက်ကြီးရွယ်အိုများ (၆၅ နှစ် နှင့် အထက်)	၃၇		
စစ်ဘေးရှောင်	-		

	အမျိုးသား(အရေအတွက်)	အမျိုးသမီး(အရေအတွက်)	စုစုပေါင်း(အရေအတွက်)
လူဦးရေ			
လူမျိုး (၁) - ကရင်	407	393	800
လူမျိုး (၂) -----			
လူမျိုး (၃) -----			
အခြား			
အိမ်ထောင်ဦးစီး	100	14	114

(ခ) အခြေခံအဆောက်အအုံ အဆင့်အတန်းများ

စာသင်ကျောင်း	အမှတ် ခြံမပါ	ကျန်းမာရေး	အမှတ် ခြံမပါ	ဘာသာရေးအဆောက် အအုံများ	အမှတ် ခြံမပါ
အထက်တန်းကျောင်း	<input type="checkbox"/>	ဆေးရုံ	<input type="checkbox"/>	ဇေတီ	<input type="checkbox"/>
အလယ်တန်းကျောင်း	<input type="checkbox"/>	ကျန်းမာရေးဌာန	<input type="checkbox"/>	ဘုန်းကြီးကျောင်း	၆၇
မူလတန်းကျောင်း	၆၇	ကျန်းမာရေးဌာနခွဲ	<input type="checkbox"/>	ဟိန္ဒူဘုရားကျောင်း	<input type="checkbox"/>
ပုဂံကျောင်း	<input type="checkbox"/>	ဆေးဓေးခန်း	<input type="checkbox"/>	ခရစ်ယာန်ကျောင်း	<input type="checkbox"/>
အခြား	<input type="checkbox"/>	အခြား	<input type="checkbox"/>	ဇာတိ	<input type="checkbox"/>
				အခြား	<input type="checkbox"/>
မှတ်ချက်		မှတ်ချက်		မှတ်ချက်	

(ဂ) ကျွမ်းကျင်သူများမှတ်တမ်း (ကျေးရွာတွင်နေထိုင်သော သို့မဟုတ် တခြားရွာမှလာရောက်သောကျွမ်းကျင်သူများ)

(၁) စာသင်ကျောင်း			(၂) ကျန်းမာရေး			(၃) လက်မှုပညာရှင်		
	ရွာတွင်နေထိုင်သူ	အခြားရွာမှလာသူ		ရွာတွင်နေထိုင်သူ	အခြားရွာမှလာသူ		ရွာတွင်နေထိုင်သူ	အခြားရွာမှလာသူ
မူလတန်းပြဆရာ/မ	<input checked="" type="checkbox"/>	<input type="checkbox"/>	ဆရာဝန်	<input type="checkbox"/>	<input type="checkbox"/>	လက်သမား	<input checked="" type="checkbox"/>	<input type="checkbox"/>
အထက်တန်းပြဆရာ/မ	<input type="checkbox"/>	<input type="checkbox"/>	လက်ထောက်ကျန်းမာရေးမှူး	<input type="checkbox"/>	<input type="checkbox"/>	ပန်းရုံ	<input type="checkbox"/>	<input type="checkbox"/>
အလယ်တန်းပြဆရာ/မ	<input type="checkbox"/>	<input type="checkbox"/>	အပျိုးသမီးကျန်းမာရေးဆရာမ	<input type="checkbox"/>	<input type="checkbox"/>	လျှပ်စစ်ကျွမ်းကျင်၊ မီးသမား	<input type="checkbox"/>	<input type="checkbox"/>
မူကြံဆရာ/မ	<input type="checkbox"/>	<input type="checkbox"/>	သားဖွားဆရာမ	<input type="checkbox"/>	<input type="checkbox"/>	ရေပိုက်သွယ်သူ	<input type="checkbox"/>	<input type="checkbox"/>
အခြား	<input type="checkbox"/>	<input type="checkbox"/>	ပြည်သူ့ကျန်းမာရေးလုပ်သား	<input checked="" type="checkbox"/>	<input type="checkbox"/>	စက်ပြင်ဆရာ	<input type="checkbox"/>	<input type="checkbox"/>
မှတ်ချက်			မှတ်ချက် အရိ သာ : မှာ :			မှတ်ချက်		

(ဃ) ကျေးရွာသို့ ရောက်ရှိနိုင်သည့်လမ်းအခြေအနေ / ကျေးရွာတစ်ရွာသည် ၎င်း၏ကျေးရွာအုပ်စုနှင့် ဆက်သွယ်ထားသောလမ်းအခြေအနေ (အောက်ပါတို့ကို ဝိုင်းပါ)

- ကျောက်ကြမ်းလမ်း ကတ္တရာလမ်း ကွန်ကရစ်လမ်း မော်တော်ဆိုင်ကယ်လမ်း
 ကျောက်ခင်းလမ်း မြေသားလမ်း လူသွားလမ်း အခြား _____

(င) ကျေးရွာဖွံ့ဖြိုးမှုစီမံချက်

ဝိုင်းပါ

(၁) လူထုပဟိုပြုစီမံကိန်းမစတင်မှီ ဤကျေးရွာတွင်ကျေးရွာဖွံ့ဖြိုးမှု စီမံချက်ရှိခဲ့ပါသလား?

ရှိပါသည်/မရှိပါ/မသိပါ

(၂) ရှိခဲ့ပါလျှင် ဤစီမံချက်ကို မည်သည့် ခုနှစ်တွင်ပြင်ဆင်ခဲ့ပါသနည်း?

နှစ်-----/မသိပါ

(၃) ဤစီမံချက်ကို မြို့နယ်မှအတည်ပြုခဲ့ပါသလား?

မြဲခဲ့ပါသည်/မမြဲခဲ့ပါ /မသိပါ

(စ) ခရီးအကွာအဝေး

(၁) ဤကျေးရွာ၏ပဟိုမှ၎င်းကျေးရွာအုပ်စု၏ပဟိုအထိခရီးပိုင်မည်မျှကွာဝေးသနည်း? ပိုင် 3 / မသိပါ

(၂) ဤကျေးရွာမှ ၎င်းကျေးရွာအုပ်စုပဟိုအထိသွားလာရာတွင်ကြာမြင့်သည့်အချိန်။

ခြောက်သွေ့ရာသီတွင်ကြာချိန် 30 မိနစ် ထော်လာရီ/မော်တော်ဆိုင်ကယ်/ခြေလျင်/လား/မော်တော်ဘုတ်/
အခြား -----

မိုးရာသီတွင်ကြာချိန် 1:00 နာရီ ထော်လာရီ/မော်တော်ဆိုင်ကယ်/ခြေလျင်/လား/မော်တော်ဘုတ်/
အခြား -----

(ဆ) ပတ်ဝန်းကျင်ဆိုင်ရာသဘာဝဘေးအန္တရာယ်

ဤကျေးရွာတွင်ကြေးခြင်းကဲ့သို့ သဘာဝဘေးအန္တရာယ်ကျရောက်ဖူးခြင်း ရှိပါသလား။

မရှိပါ ရှိပါသည် ရှိလျှင်အခြေပြပါ ကြေးခြင်း၊ မိုးရေကြီးအား မှုဖျိပါသလို -

(ဇ) ကျေးရွာတွင် ဖွဲ့စည်းထားသော အဖွဲ့အစည်းများ

လူထုပဟိုပြုစီမံကိန်းမတိုင်မီ ဤကျေးရွာတွင် ကျေးရွာဖွံ့ဖြိုးရေးအတွက် အစိုးရ(သို့) ရွာသားများကိုယ်တိုင်(သို့) စီမံကိန်းတစ်ခုခုမှ ဖွဲ့စည်းထားသည့် အဖွဲ့အစည်းများရှိပါသလား။

(၁) မဒွိပါ

(၂) -----

(ဈ) အထွေထွေအုပ်ချုပ်ရေး ဦးစီးဌာန (GAD) မှ မှတ်တမ်းတင်ထားခြင်း

ဤကျေးရွာသည် အထွေထွေအုပ်ချုပ်ရေး ဦးစီးဌာန (GAD) မှ မှတ်တမ်းတင်ထားမှု ရှိပါသလား။

မရှိပါ ရှိပါသည်

ကျေးရွာခေါင်းဆောင်

အမည် ဦး ဖွဲ့ပါ

လက်မှတ် [Signature] နေ့စွဲ 28.5.2019

လူထုစည်းရုံးရေးမှူး

အမည် နော်စော်စော်

လက်မှတ် [Signature] နေ့စွဲ 28.5.2019

၁၀။ စီမံကိန်းစက်ဝန်းအချိန်ဇယား ပုံစံ ၈ - ၂ (PC - 2)

ပုံစံ - ၈-၂ - စီမံကိန်းစက်ဝန်းအချိန်ဇယား (PC 2)

လက်ညှန်ချက်
သက်ဆိုင်ရာထုထည်ရုံးများ/လက်ထောက်နည်းပညာများ/အဖွဲ့အစည်းများ/စီမံကိန်းစက်ဝန်းအဆင့်တစ်ခုစီရှိစီမံကိန်းရေးဆွဲရေးနှင့် ကျေးရွာအုပ်စုအတွက်ဤပုံစံကိုဖြည့်သွင်းရမည်။
စဉ်ရုံး/ရေ/ရေ/လက်ထောက်နည်းပညာရေး/စီမံကိန်းအဖွဲ့အစည်း - လေ့လာရေး | ရံ့ဂျီဂျီဂျီ

နေ့စွဲ	14, ၆, 2019	စက်ဝန်းအားအမှတ်ဖြစ်ပါ <input type="checkbox"/> စက်ဝန်း(၁) <input type="checkbox"/> စက်ဝန်း(၂) <input type="checkbox"/> စက်ဝန်း(၃) <input type="checkbox"/> စက်ဝန်း(၄)							
ပြည်နယ်/အိုင်း	ကချင်	မြို့နယ်	ကျေးရွာအုပ်စု	အောက်ကျေးရွာ	ကျေးရွာ	ရွာထုထည်			
စီမံကိန်းဆောင်ရွက်မှုအဆင့်များ		စတင်သည့် နေ့စွဲ	ပြီးဆုံးသည့် နေ့စွဲ	အချိုးသား အတွေ့အကြုံ	အချိုးသမီး အတွေ့အကြုံ	အိမ်ထောင်စု အတွေ့အကြုံ	လူမျိုးစုတက်ရောက်သူ အစုအတွက် နှင့် လူမျိုးစုအဖွဲ့	အိမ်ထောင်စု ပေါင်း	အိမ်ထောင်စု %
၁။ ကျေးရွာစီမံကိန်း စိတ်ဆက်အစည်းအဝေး	14.6.19	14.6.19	29	31	60	60	1 ကျွဲ	114	52.63%
၂။ ကျေးရွာစီမံကိန်း မြို့ရေး စီမံကိန်းရေးဆွဲခြင်း အစည်းအဝေး	14.6.19	14.6.19	29	31	60	60	1 ကျွဲ	114	52.63%
၃။ ကျေးရွာအုပ်စုလုပ်ငန်းဆုံးဖြတ်ချက်ချသည့် အစည်းအဝေး									

၁။ မျှော်မှန်းခြင်း- နောင်လာမည့် (၅) နှစ် အတွင်း ကျေးရွာဖွံ့ဖြိုးရေး မျှော်မှန်းလျာထားချက်များအား တင်ပြပါ။

အုပ်စုခွဲဆွေးနွေးမှုများမှ တင်ပြသော မျှော်မှန်းချက်များ	
၅။ ရွာဖွံ့ဖြိုးရေးအတွက် စားနပ်ရိက္ခာနှင့် အခြားအရေးကြီးသော အရာများ	<input type="checkbox"/> ကျား <input type="checkbox"/> မ <input type="checkbox"/> ကျား+မ
၆။ ရွာတွင်း လမ်း၊ ရေကန်၊ လျှပ်စီးစနစ်၊ ရေပေးစနစ်၊ ရွာဖွံ့ဖြိုးရေးအတွက် အခြားအရေးကြီးသော အရာများ	<input type="checkbox"/> ကျား <input type="checkbox"/> မ <input type="checkbox"/> ကျား+မ
၇။ ကျောင်း၊ ဇာတိကျောင်း၊ နေရာချထားရေး၊ အခြားအရေးကြီးသော အရာများ	<input type="checkbox"/> ကျား <input type="checkbox"/> မ <input type="checkbox"/> ကျား+မ
၈။ ရွာတွင်း အထူးအရေးကြီးသော အရာများ	<input type="checkbox"/> ကျား <input type="checkbox"/> မ <input type="checkbox"/> ကျား+မ
၉။ စိုက်ပျိုးရေး၊ မြေသေတ္တာ၊ အခြားအရေးကြီးသော အရာများ	<input type="checkbox"/> ကျား <input type="checkbox"/> မ <input type="checkbox"/> ကျား+မ
၁၀။ အခြားအရေးကြီးသော အရာများ	<input type="checkbox"/> ကျား <input type="checkbox"/> မ <input type="checkbox"/> ကျား+မ
	<input type="checkbox"/> ကျား <input type="checkbox"/> မ <input type="checkbox"/> ကျား+မ
	<input type="checkbox"/> ကျား <input type="checkbox"/> မ <input type="checkbox"/> ကျား+မ
	<input type="checkbox"/> ကျား <input type="checkbox"/> မ <input type="checkbox"/> ကျား+မ
	<input type="checkbox"/> ကျား <input type="checkbox"/> မ <input type="checkbox"/> ကျား+မ
	<input type="checkbox"/> ကျား <input type="checkbox"/> မ <input type="checkbox"/> ကျား+မ
	<input type="checkbox"/> ကျား <input type="checkbox"/> မ <input type="checkbox"/> ကျား+မ

၁။ လူထုစိစစ်ခန်း၏ လာမည့် (၄) နှစ်အတွက် အကျုံးဝင်သော ဦးစားပေး ဖွံ့ဖြိုးတိုးတက်မှု လုပ်ငန်း အစီအစဉ်များအားဖော်ပြပါ။

ဦးစားပေး အဆင့် သတ်မှတ်ချက်	ကျေးရွာအတွက် ဦးစားပေး ဖွံ့ဖြိုးတိုးတက်မှု လုပ်ငန်းစဉ်များ	အဆိုပြုသူ (အမျိုးသားများ/ အမျိုးသမီးများ/ အမျိုးသား+အမျိုးသမီး)	အခန်းကဏ္ဍ	ခန့်မှန်း ကုန်ကျစရိတ်	အကျိုးခံစားခွင့်ရှိသူခန့်မှန်းခြေအရေအတွက်		
					ကျား	မ	ပေါင်း
၁	ရွာဖွံ့ဖြိုးရေးအတွက် (ရွာဖွံ့ဖြိုးရေးအဖွဲ့)	က + ဝ	လမ်းပန်းဆက်သွယ်ရေး	36000000/407	393	800	
၂	ရွာတွင်း ကျေးကဏ္ဍ-လမ်း	က + ဝ	က	53000000/407	393	800	
၃	ကျေးကဏ္ဍ- ဇာတိကျောင်း	၆	ပညာရေး	25000000/407	393	800	

၄	ရွာတွင်းတံတား	မ	မားဟိုက် ၁၅၀၀၀၀	၁၄၀၀၀၀၀/၄၀၇	၃၄၃	၈၀၀
၅						
၆						
၇						

ယခု လူထုစီမံကိန်း၏ လာမည့် (၄) နှစ်အတွက် အကျုံးမဝင်သော ဦးစားပေး ဖွံ့ဖြိုးတိုးတက်မှု လုပ်ငန်း အစီအစဉ်များအားဖော်ပြပါ။

အဆင့်	ကျေးရွာအတွက် ဦးစားပေး ဖွံ့ဖြိုး တိုးတက်မှု လုပ်ငန်းစဉ်များ	အဆိုပြုသူ (အမျိုးသားများ/ အမျိုးသမီးများ/အမျိုးသား + အမျိုးသမီး)	အခန်းကဏ္ဍ
၁	စိုက်ပျိုးရေး၊ ချိုင့်ဝှမ်း၊ ၁၁၃၇ ချိတ်	က	စိုက်ပျိုးရေး
၂	အလုပ်အကိုင်အခွင့်အလမ်း (စက်ရုံ၊ ဖက်တရီ၊ အဖွဲ့အစည်း)	က + ဗ	အခြား
၃			
၄			
၅			
၆			
၇			

ခေါင်းဆောင်၊ ကျေးရွာစီမံကိန်းအထောက်အကူပြုကော်မတီမှအတည်ပြုသည်။

အမည် ဒေါ်နန်းမင်း လက်မှတ် (မင်း) နေ့စွဲ ၁၄.၆.၂၀၁၄

၁၃။ ကဏ္ဍအလိုက်အနှစ်ချုပ်ဖော်ပြချက်

ကဏ္ဍအလိုက် လုပ်ငန်းချုပ်ဖော်ပြချက်

ကဏ္ဍ	စဉ်	လုပ်ငန်းအမျိုးအစား	အဆိုပြုသူ(အမှန်ခြစ်ရန်)			ခုနှစ်	ထောက်ပံ့မည့်အဖွဲ့အစည်း (သို့)ဌာန	မှတ်ချက်
			ကျား	မ	ကျား+မ			
အခြေခံအဆောက်အအုံကဏ္ဍ (လမ်း/တံတား/ရေရရှိရေး/ဇီဝလင် စေ့)	၁	ရွာချင်းဆက်တံတားဖွဲ့စည်း			✓	၂၀၁၆		
	၂	ရွာတွင်းဂတ်စ်စားလမ်း			✓	၂၀၁၆		
	၃	ရွာတွင်းတံတား ဖွဲ့စည်း		✓		၂၀၁၆		
	၄	ဖွဲ့စည်း နံရံရံ ဖွဲ့စည်း	✓			၂၀၁၆		
	၅							
လူမှုစီးပွားကဏ္ဍ (ပညာရေး/ ကျန်းမာရေး နှင့် ဆိုင်သောအဆောက်အအုံများနှင့် အခြားလိုအပ်ချက်များ)	၁	ကျောင်းဆောက်လုပ်		✓		၂၀၁၆		
	၂							
	၃							
	၄							
	၅							
သက်မွေးဝမ်းကျောင်းကဏ္ဍ (ရိက္ခာပေးရေး/ မွေးမြူရေး နှင့် ဆိုင် သော အဆောက်အအုံများ နှင့် အခြား လိုအပ်ချက်များ)	၁	စားနပ်ရိက္ခာရရှိရေးအတွက် (အောက်ဖွဲ့စည်းရေးအဖွဲ့)	✓		✓	၂၀၁၆		
	၂							
	၃							
	၄							
	၅							
သဘာဝဘေးအန္တရာယ် လျော့ပါးရေး ကဏ္ဍ	၁							
	၂							
	၃							
	၄							
	၅							
အခြားကဏ္ဍ (ဌာနဆိုင်ရာများလိုလှုံ့ပြောင်း နိုင်ခြင်း နှင့် အကောင်အထည် ဖော်ဆောင်ရန်ပေးနိုင်ခြင်းမရှိသော လုပ်ငန်းများ)	၁							
	၂							
	၃							
	၄							
	၅							