

ပြည်ထောင်စုမြန်မာနိုင်ငံတော်အစိုးရ  
စိုက်ပျိုးရေး၊ မွေးမြူရေးနှင့် ဆည်မြောင်းဝန်ကြီးဌာန  
ကျေးလက်ဒေသဖွံ့ဖြိုးတိုးတက်ရေးဦးစီးဌာန  
သဲကုန်းမြို့နယ်

## လူထုဗဟိုပြုစီမံကိန်း



## ကျေးရွာဖွံ့ဖြိုးရေးအစီအစဉ်

Village Development Plan (VDP)

ရွှေလင်ရွာ၊ ရွာသာယာအုပ်စု  
ဒုတိယနှစ်စက်ဝန်း(ဆဌမနှစ်)

ပဲခူးတိုင်းဒေသကြီး

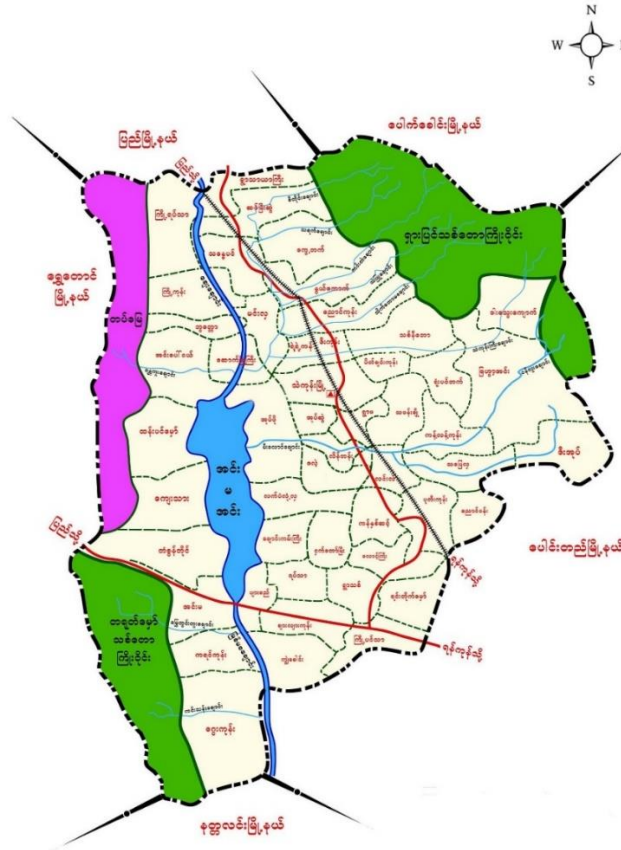
၂၀၁၉ ခုနှစ်

## မာတိကာအညွှန်း

<b>စဉ်။</b>	<b>အကြောင်းအရာ</b>	<b>စာမျက်နှာ</b>
<b>၁။</b>	<b>ကျေးရွာအကြောင်းဖော်ပြချက်နှင့် ကျေးရွာအခြေခံအချက်အလက်</b>	<b>၃-၆</b>
	၁.၁။ မြို့နယ်ပြမြေပုံ	
	၁.၂။ ကျေးရွာမြေပုံ	
	၁.၃။ အုပ်စုတွင်ပါဝင်သော ကျေးရွာစာရင်းများ	
	၁.၄။ ကျေးရွာသမိုင်းကြောင်းရာဇဝင်	
<b>၂။</b>	<b>PSA/PRA လုပ်ငန်းစဉ်အနှစ်ချုပ်</b>	<b>၇-၁၂</b>
	၂.၁။ လူမှုရေးအရင်းမြစ်ပြမြေပုံ ဆွေးနွေးချက်နှင့် ဆန်းစစ်ချက်	
	၂.၂။ ဥစ္စာဓန ကြွယ်ဝမှုအဆင့်သတ်မှတ်ခြင်း ဆွေးနွေးချက်နှင့် ဆန်းစစ်ချက်	
	၂.၃။ ကျား၊မ အရင်းအမြစ် အသုံးပြုမှု၊ ထိန်းချုပ်မှု ဆွေးနွေးချက်နှင့် ဆန်းစစ်ချက်	
	၂.၄။ ရာသီခွင်ပြ ပြက္ခဒိန် ဆွေးနွေးချက်နှင့် ဆန်းစစ်ချက်	
	၂.၅။ ကျား၊မ ပင့်ကူအိမ်သုံးသပ်ခြင်း ဆွေးနွေးချက်နှင့် ဆန်းစစ်ချက်	
	၂.၆။ အဖွဲ့အစည်းအချိတ်ဆက်ပြ ဗင်းပုံစံသုံးသပ်ခြင်း၊ ဆွေးနွေးချက်နှင့် ဆန်းစစ်ချက်	
<b>၃။</b>	<b>ဖောင်ပုံစံများ</b>	<b>၁၃-၂၆</b>
	၃.၁။ ပုံစံ-၁။ ကျေးရွာအခြေခံအချက်အလက်များ (ပထမနှစ်စက်ဝန်း)	
	၃.၂။ ပုံစံ-၂။ စီမံကိန်းစက်ဝန်းအချိန်ဇယား (ပထမနှစ်စက်ဝန်း)	
	၃.၃။ ပုံစံ-၃။ ကျေးရွာဖွံ့ဖြိုးရေးဦးစားပေးအစီအစဉ်(ပထမနှစ်စက်ဝန်း)	
	၃.၄။ ပုံစံ-၁။ ကျေးရွာအခြေခံအချက်အလက်များ(ဒုတိယနှစ်စက်ဝန်း)	
	၃.၅။ ပုံစံ-၂။ စီမံကိန်းစက်ဝန်းအချိန်ဇယား(ဒုတိယနှစ်စက်ဝန်း)	
	၃.၆။ ပုံစံ-၃။ ကျေးရွာဖွံ့ဖြိုးရေးဦးစားပေးအစီအစဉ်(ဒုတိယနှစ်စက်ဝန်း)	
<b>၄။</b>	<b>ကျေးရွာစီမံကိန်းအထောက်အကူပြု ကော်မတီဝင်များစာရင်း</b>	<b>၂၇</b>
<b>၅။</b>	<b>ကျေးရွာအစည်းအဝေးမှတ်တမ်းများ</b>	<b>၂၈-၃၁</b>
<b>၆။</b>	<b>ကဏ္ဍအလိုက်ဦးစားပေးဖွံ့ဖြိုးရေးလုပ်ငန်းစဉ်များ</b>	<b>၃၂</b>

# ၁။ ကျေးရွာအကြောင်းဖော်ပြချက်နှင့် ကျေးရွာအခြေခံအချက်အလက်

## ၁.၁။ သဲကုန်းမြို့နယ်ပြမြေပုံ



- တည်နေရာ - မြောက်လတ္တီတွဒ် - ၁၈ ၃၈' နှင့် အရှေ့လောင်ဂျီတွဒ် - ၉၅ ၂၃'
- နယ်နိမိတ်
  - အရှေ့ဘက် - ပေါင်းတည်မြို့နယ်နှင့်ပေါက်ခေါင်းမြို့နယ်
  - အနောက်ဘက် - ရွှေတောင်မြို့နယ်
  - တောင်ဘက် - နတ္ထလင်းမြို့နယ်နှင့်ပေါင်းတည်မြို့နယ်
  - မြောက်ဘက် - ပေါက်ခေါင်းမြို့နယ်နှင့် ပြည်မြို့နယ်
- မြို့အကျယ်အဝန်း - ၂၉၉.၀၇ စတုရန်းမိုင် (၁၉၁၉၁၇ ဧက)
- ကျေးရွာအုပ်စု - (၄၉)အုပ်စု
- ကျေးရွာပေါင်း - (၃၀၈) ရွာ
- အိမ်ခြေ - ၂၆၅၅၅
- အိမ်ထောင်စု - ၂၇၇၄၆
- လူဦးရေ - ၉၈၄၆၄

၁.၂။ ကျေးရွာမြေပုံ



- |                                |                       |
|--------------------------------|-----------------------|
| က) အိမ်ခြေ                     | - ၂၁                  |
| ခ) အိမ်ထောင်စု                 | - ၂၁                  |
| ဂ) လူဦးရေ                      | - ၈၉ (ကျား ၄၀ + မ ၄၉) |
| ဃ) ထိလွယ်ခိုက်လွယ်အုပ်စုလူဦးရေ | - မရှိ                |
| င) အဓိကစီးပွားရေးလုပ်ငန်း      | - စိုက်ပျိုးရေး       |

**၁.၃။ အုပ်စုတွင်ပါဝင်သော ကျေးရွာစာရင်းများ**

	ကျေးရွာအမည်	အိမ်ထောင်စု	လူဦးရေ		
			ကျား	မ	စုစုပေါင်း
၁	သဲဆည်	၉	၁၄	၁၈	၃၂
၂	ရွှေလင်	၂၂	၄၆	၅၅	၁၀၁
၃	သောင်းမဲလေး	၁၈	၄၁	၃၄	၇၅
၄	မူယာတော	၁၇	၃၁	၃၀	၆၁
၅	ရွာသာယာ	၃၉	၆၅	၉၁	၁၅၆
၆	ကျောင်းစု	၁၀	၂၀	၁၈	၃၈
၇	မိမ္မပြေ	၄၂	၆၄	၆၉	၁၃၃
၈	သရက်တပင်	၈၁	၁၄၆	၁၃၉	၂၈၅
၉	ရှမ်းရွာ	၁၆	၃၃	၃၇	၇၀
၁၀	ကြွယ်ပါလု	၂၆	၄၇	၄၆	၉၃
၁၁	သရက်ပြာ	၂၁	၃၀	၄၇	၇၇
၁၂	ကြက်မရ	၂၃	၄၆	၄၈	၉၄
	စုစုပေါင်း	၃၂၄	၅၈၃	၆၃၂	၁၂၁၅

**၁.၄။ ကျေးရွာသမိုင်းကြောင်းရာဇဝင်**

မြန်မာ့သမိုင်းရာဇဝင်တွင် တောင်ညိုမင်းနှင့် ဒွတ္တပေါင်မင်း လောင်းကြေးဖြင့် ကြက်တိုက်ရာတွင် တောင်ညိုမင်းမှာ ရှုံးနိမ့်ခဲ့ပါသည်။ ထိုအခါ လောင်းထားသည်အတိုင်း နှမတော်အား အနိုင်ရသည် မင်းအားဆက်သရသည်။ တောင်ညိုမင်း၏ နှမတော်မှာ လွန်စွာမှချောမောလှပသော မင်းသမီးတပါးဖြစ်သည်။ ထို့ကြောင့် ဒွတ္တပေါင်မင်း၏ မိဖုရားများမှာ မနာလိုစိတ်များဖြစ်ကာ မင်းသမီးလေးအား နန်းတွင်းအား မဝင်နိုင်ရန် အကောက်ကြံကြသည်။

ထိုအကောက်ကြံမှုများ အောင်မြင်သဖြင့် မင်းသမီးလေးမှာ အရှက်ရရုံ မိမိတိုင်းပြည်သို့ ပြန်ခဲ့ကြရာ လမ်းခရီးတနေရာရှိ သဲချောင်းတစ်ခုအရောက်တွင် ဒွတ္တပေါင်မင်းကြီး နောက်မှလိုက်လာရုံ ခေါ်မည်ကိုစောင်စားရင်း သဲများကို လက်နှင့်ဆယ်ယူရုံ သဲပုံစေတီတည်ရင်း စောင်စားနေခဲ့သည်။

မင်းကြီးလိုက်မလာသောအခါ စောဖြူမ(ခ)သုံးပန်လှမင်းသမီးသည် ဤလင်သည် ရွှေလင်ဖြစ်ပစေ မမျှော်တော့ဘူးဟု ကြွေးကြော်ခဲ့သည်ကိုအစွဲပြု၍ ရွှေလင်ရွာဟု မည်တွင်ခဲ့ပါသည်။

## ၂။ PSA/PRA လုပ်ငန်းစဉ်အနှစ်ချုပ်

စဉ်	အကြောင်းအရာ	ဦးတည်အုပ်စု	ရက်စွဲ	တက်ရောက်သူ			အဓိက ဆွေးနွေးချက်များ
				ကျား	မ	ပေါင်း	
၁	လူမှုရေး အရင်းအမြစ်ပြုပြင်	၁။ ရပ်မိရပ်ဖ ၂။ ကော်မတီဝင် ၃။ ကျေးရွာလူထု	၁၈-၁၀-၂၀၁၉	၈	၆	၁၄	ကျေးရွာအတွင်း လူမှုရေးနှင့် သဘာဝသယံဇာတများ အကြောင်း ဖော်ထုတ်ဆွေးနွေးခြင်း
၂	ဥစ္စာဓနကြွယ်ဝမှု ဦးစားပေးအဆင့် သတ်မှတ်ခြင်း	၁။ ချမ်းသာ ၂။ အလယ်အလတ် ၃။ နွမ်းပါး	၁၈-၁၀-၂၀၁၉	၈	၆	၁၄	ကျေးရွာအတွင်း ဥစ္စာဓနပိုင်ဆိုင်မှု အဆင့် ဖော်ထုတ်ဆွေးနွေးခြင်း
၃	အရင်းအမြစ်အသုံးချမှု ဖော်ထုတ်ခြင်းဇယား	၁။ ကျေးရွာလူထု အားလုံး	၁၈-၁၀-၂၀၁၉	၁၃	၁၄	၂၇	အမျိုးသား၊ အမျိုးသမီးများမှ ကျေးရွာအတွင်း အရင်းအမြစ်များ ထိန်းချုပ်မှုနှင့် သုံးစွဲမှုအခြေအနေ
၄	ရာသီခွင်ပြ ပြက္ခဒိန်	၁။ ရပ်မိရပ်ဖ ၂။ ကော်မတီဝင် ၃။ ကျေးရွာလူထု	၁၈-၁၀-၂၀၁၉	၁၃	၁၄	၂၇	၁၂လ ရာသီအတွင်း ကျေးရွာလူမှုရေး၊ စီးပွားရေး၊ မိုးလေဝသ စသည်အကြောင်းများ ဆွေးနွေးခြင်း
၅	ကျား/မ ရေးရာကဏ္ဍ	၁။ အမျိုးသား၊ အမျိုးသမီးများ	၁၈-၁၀-၂၀၁၉	၁၃	၁၄	၂၇	အမျိုးသား၊ အမျိုးသမီးများ စွမ်းဆောင်နိုင်မှု အခန်းကဏ္ဍများ အကြောင်းဆွေးနွေးခြင်း
၆	အဖွဲ့အစည်း ချိတ်ဆက်မှုမြေပုံ	၁။ ကျေးရွာ အုပ်ချုပ်ရေးအဖွဲ့ ၂။ ဖွံ့ဖြိုးရေး လုပ်ဆောင်နေ သည့်အဖွဲ့	၁၈-၁၀-၂၀၁၉	၁၃	၁၄	၂၇	ကျေးရွာအတွင်းနှင့် ကျေးရွာပြင်ပရှိ အဖွဲ့အစည်းများနှင့် ကျေးရွာလူထုချိတ်ဆက်မှု ကို ဆွေးနွေးဖော်ထုတ် ခြင်း

**၂.၁။ လူမှုရေးအရင်းမြစ်ပြမြေပုံ**

ကျေးရွာလူထုအား မြေပုံရေးဆွဲစေပြီး ထိုမြေပုံအားအသုံးပြု၍ အဓိကအခက်အခဲများကို ဆွေးနွေးပြီး၊ ကျေးရွာလူထုအား ၎င်းတို့၏ ပြဿနာများ၊ အရင်းအမြစ်များနှင့် အခြေခံအဆောက်အအုံများအား စိစစ်ဖော်ထုတ်ရန်။



**ဆွေးနွေးချက်နှင့် ဆန်းစစ်ချက်**

- ရွှေလင်ကျေးရွာသည် ရွာသာယာအုပ်စုတွင် ပါဝင်ပြီး အိမ်ခြေမှာ ၂၁ အိမ်ရှိပါသည်။
- စိုက်ပျိုးရေးဖြင့် အဓိက အသက်မွေးဝမ်းကြောင်း ပြုလုပ်ကြပါသည်။
- ရွာရှိလမ်းမှာ မြေသားလမ်းဖြစ်ပြီး မိုးရာသီတွင် ရေကြီးနစ်မြုပ်ခြင်းများ ရှိပါသည်။
- စာသင်ကျောင်း မရှိသဖြင့် ကလေးများ အခြားရွာသို့ သွားရောက် ပညာသင်ယူရပါသည်။
- မြို့သို့ သွားသောတံတားမှာ ခိုင်ခံ့မှုမရှိသဖြင့် မိုးရာသီတွင် ရေကြီး နစ်မြုပ်သောအခါ သွားလာရခက်ခဲပါသည်။

**၂.၂။ ဥစ္စာဓန ကြွယ်ဝမှုအဆင့်သတ်မှတ်ခြင်း**

ကျေးရွာအတွင်း စီးပွားရေးအခြေအနေ ကွာခြားသောအုပ်စုများကို စိစစ်ရန်၊ ထိုအုပ်စုများအားလုံး ကျေးရွာစီမံချက် ရေးဆွဲရာတွင်ပါဝင်စေရန်နှင့် ကျေးရွာဖွံ့ဖြိုးတိုးတက်ရေး စီမံကိန်းမှ အကျိုးအမြတ်များကို ထိုအုပ်စုများအားလုံး ရရှိစေရန်။

အုပ်စု. ဌာနာယာလေး  
ကျေးရွာ. ရွှေလင်

**ဥစ္စာဓန ကြွယ်ဝမှု အဆင့်**

ရက်စွဲ - ၁၈.၁၀.၂၀၁၉

အဆင့်	သတ်မှတ်ချက်	အိမ်ထောင်စု အရေအတွက်	ရာခိုင်နှုန်း
ချမ်းသာ	လူဦး- (၅၀၀) / အုတ်ပိတ်ကား / ဘိုင်ကား လယ်ဧကဦးစက် / ၄	၄	၁၉%
အလယ်အလတ်	လယ် (၃၀၀) အုပ်စိုး (၅၅၅) / ဆိုဗက်စ် အိမ် လယ်ဧက ၁၀၀	၉	၄၂%
ဆင်းရဲနွမ်းပါး	သွပ်မိုး ထရိုက် ဆိုဗက်စ်	၈	၃၉%

**ဆွေးနွေးချက်နှင့် ဆန်းစစ်ချက်**

- ရွှေလင်ရွာသည် အိမ်ခြေ (၂၁) အိမ်အနက် ချမ်းသာသော အိမ်ထောင်စုအရေအတွက်မှာ (၄) အိမ်သာရှိပြီး ၁၉ ရာခိုင်နှုန်းရှိသည်။
- အလယ်အလတ်ရှိသော အိမ်ထောင်စုအရေအတွက်မှာ (၉) အိမ်သာရှိပြီး ၄၂% ရှိသည်။
- ဆင်းရဲနွမ်းပါးသော အိမ်ထောင်စုအရေအတွက်မှာ (၈) အိမ်သာရှိပြီး ၃၉% ရှိသည်။ ဆင်းရဲနွမ်းပါးသူများသည် သွပ်မိုး ထရိုက် စသောပိုင်ဆိုင်မှုများရှိပြီးလက်လုပ်လက်စားသမားများဖြစ်သည်။
- အလယ်အလတ်ရှိသော အိမ်ထောင်စုမှာ ၄၂% ရှိသည်။ အတွက် အများဆုံးဖြစ်သည်။



၂.၃။ ကျား၊မ အရင်းအမြစ် အသုံးပြုမှု ထိန်းချုပ်မှု

အမျိုးသားနှင့် အမျိုးသမီးတို့မှ ပိုင်ဆိုင်၊ အသုံးချ ထိန်းချုပ်သည့် အရင်းအမြစ်များအား ခွဲခြမ်းစိတ်ဖြာခြင်း။

အရင်းအမြစ်ခွဲဝေသုံးစွဲမှုဇယား

က. ၃၃  
မ. ၂၀၁၀ ခု

အရင်းအမြစ်ခွဲဝေသုံးစွဲမှု			အရင်းအမြစ်ခွဲဝေထိန်းချုပ်မှု		
အမျိုးသား	အမျိုးသမီး	က မ	အမျိုးသား	အမျိုးသမီး	က မ
ပိုင်ဆိုင်မှု	အသုံးပြုမှု	ရေတွင်း / ရေကန်	အိုင်ကန် / စက်ဘီး	အသုံးပြုမှု	ကျွဲ / ညွှား
လယ်ယာလုပ်ငန်း	အိမ်ထောင်ရေး	အိုင်ကန် / စက်ဘီး	လယ်ယာလုပ်ငန်း	အိမ်ထောင်ရေး	ဝင်းဇေ
လယ်ယာလုပ်ငန်း	ကောက်ပဲစိုက်	ကျွဲ / ညွှား			မိုက်ဖျိုးရေး
ယိုးဒယား		စားနပ်ရိက္ခာ			စားနပ်ရိက္ခာ

ဆွေးနွေးချက်နှင့် ဆန်းစစ်ချက်

- ရွှေလင်ရွာတွင် အရင်းအမြစ် သုံးစွဲမှုတွင် အမျိုးသားများသည် လယ်မောင်းစက် လက်သမား လယ်ယာလုပ်ငန်း နှင့်ပန်းရံများ ပြုလုပ်ခြင်းဖြင့် အသက်မွေးဝမ်းကြောင်း ရှိကြသည်။
- အမျိုးသမီးများသည် အပ်ချုပ်စက် အိမ်မှု ကိစ္စ ကောက်စိုက်ခြင်းများကို သုံးစွဲသလို ထိန်းချုပ်မှုလဲရှိကြပါသည်။
- ရေတွင်း ရေကန် ဆိုင်ကယ် စက်ဘီး ကျွဲ နွားများနှင့် စိုက်ပျိုးရေး မွေးမြူရေး များကို အမျိုးသားရော အမျိုးသမီးပါ ခွဲဝေ ထိန်းချုပ် သုံးစွဲ ကြပါသည်။

**၂.၄။ ရာသီခွင်ပြ ပြက္ခဒိန် ဆန်းစစ်ချက်နှင့် ဆွေးနွေးချက်**

ကျေးရွာတွင် တစ်နှစ်ပတ်လုံး ကွဲပြားခြားနားသော အချိန်အလိုက် မည်သည်တို့ဖြစ်ပျက်ဆောင်ရွက်ခဲ့သည် တို့ကို မှတ်တမ်းထားရှိရန်၊ ဤပြက္ခဒိန်ကို အသုံးပြုပြီး စီမံကိန်းအားမည်သည့်အချိန်တွင် အကောင်အထည်ဖော် ဆောင်ရွက်လျှင် အကောင်းဆုံးဖြစ်ကြောင်း ဆုံးဖြတ်နိုင်ရန်။


The image shows a handwritten calendar for the year 2020. The title at the top is 'ရာသီခွင်ပြဇယား' (Calendar). The year '၂၀၂၀' is written in large characters. The calendar is organized into a grid with columns for months and rows for various agricultural and seasonal activities. The months listed are: ဇန်နဝါရီ (January), ဖေဖော်ဝါရီ (February), မတ် (March), အပြီ (April), မေ (May), ဇွန် (June), ဇူလိုင် (July), ဇူလိုင် (August), စက်တင်ဘာ (September), ဇူလိုင် (October), နိုဝင်ဘာ (November), and ဒီဇင်ဘာ (December). The rows include: 'အချိန်အစား' (Time/Season), 'စိုက်ပျိုးရေး' (Agriculture), 'အလုပ်အကိုင်' (Work/Job), 'လမ်းပန်းဆက်သွယ်ရေး' (Transportation), 'ရာသီဥတု' (Weather), 'ဝေရာ' (Rain/Weather), and 'အလုပ်ချိန် (ယို) ရာသီဥတု' (Work Time (Yi) Weather). The 'ဝေရာ' row contains various weather symbols like sun, clouds, and rain. The 'အလုပ်ချိန်' row contains handwritten notes and symbols related to work and weather.

**ဆွေးနွေးချက်နှင့် ဆန်းစစ်ချက်**

- ရွှေလင်ကျေးရွာ၏ အဓိက အသက်မွေးဝမ်းကြောင်း မှာ လယ်ယာစိုက်ပျိုးရေးဖြစ်ပြီး အခြားခြံထွက်သီးနှံ များလည်းစိုက်ပျိုးကြပါသည်။
- စပါးစိုက်ခြင်း ပဲစိုက်ခြင်းဖြင့် တအိမ်ထောင်လျှင် တနှစ်ပျမ်းမျှဝင်ငွေမှာ (၂၁)သိန်းရှိပါသည်။
- အမျိုးသမီးများသည် အိမ်ထောင်မှုလုပ်ငန်းအပြင် အခြား လက်လုပ်လက်စား အလုပ်များဖြင့်အသက်မွေးဝမ်းကြောင်းပြုလုပ်ခဲ့ပါသည်။
- လမ်းပန်းဆက်သွယ်ရေးမှာ မိုးရာသီတွင် အသင့်အတင့်သာကောင်းပြီး နွေရာသီတွင် ကောင်းပါသည်။
- လက်သမား ပန်းရုံလုပ်ခြင်းဖြင့် အသက်မွေးဝမ်းကြောင်း ပြုလုပ်သူအများအပြား ရှိပါသည်။

## ၂.၅။ ကျား၊မ ပင့်ကူအိမ်သုံးသပ်ခြင်း

ကျေးရွာအတွင်းရှိ အမျိုးသမီးများ၏ အခြေအနေကို နားလည် သဘောပေါက်စေရန်။




### ဆွေးနွေးချက်နှင့် ဆန်းစစ်ချက်

- ရွှေလင်ရွာမှအမျိုးသားများသည် ဆုံးဖြတ်ချက်ချပိုင်ခွင့်နှင့်ခေါင်းဆောင်နိုင်မှုတွင် အားသာနေသဖြင့်
- ဝင်ငွေရရှိမှု အလုပ်အကိုင်အခွင့်အလမ်း နှင့် လုံခြုံမှုတွင် အမျိုးသမီးများထက်ပို ဦးဆောင် နေပါသည်။
- အမျိုးသမီးများသည် အိမ်တွင်းမှုတွင် လုံးပန်းနေရသဖြင့် ဆုံးဖြတ်ချက်ချပိုင်ခွင့်နှင့် ခေါင်းဆောင်နိုင်မှုတွင် အားနည်းနေပါသည်။
- ပညာရေး လုံခြုံမှု နှင့် ကျန်းမာရေးလက်လှမ်းမီမှုတွင်တန်းတူ ညီမျှနေသည်ကိုကြည့်ခြင်းအားဖြင့် အမျိုးသမီးများအား ဆုံးဖြတ်ချက်ချပိုင်ခွင့် ရှိခဲ့လျှင် အခြားအားနည်းနေသော အရာများတွင်စွမ်းဆောင်ရည်မြင့်လာနိုင်ပါသည်။

၂.၆။ အဖွဲ့အစည်းအချိတ်ဆက်ပြု ဗင်းပုံစံသုံးသပ်ခြင်း

ကျေးရွာလူထုအား ၎င်းတို့ကျေးရွာအတွင်းရှိ အဓိကအုပ်စုများ၊ အဖွဲ့အစည်းများရှိနေမှုကို သိရှိစေရန်နှင့် ၎င်း အဖွဲ့အစည်းအုပ်စုများ ဆက်စပ်နေမှုကို သိရှိစေရန်။



ဆွေးနွေးချက်နှင့် ဆန်းစစ်ချက်

- သမ္မတ၊ စိုက်ပျိုးရေး၊ ပဲခူး၊ ရဲစခန်းနှင့်အုပ်ချုပ်မှုအဖွဲ့များသည်ကျေးရွာပြင်ပ အဖွဲ့အစည်းများဖြစ်ပီးရွာနှင့်ချိတ်ဆက်မှုရှိသည်။
- ရွာတွင်းတွင် ပန်းရံအဖွဲ့၊ လက်သမားအဖွဲ့၊ သာရေးနာရေးအဖွဲ့နှင့် ပညာရေးကော်မတီနှင့် မီးကော်မတီ ရှိပြီးအသက်မွေးဝမ်းကြောင်းနှင့် ကျေးရွာတိုးတက်ရေးကိုအထောက်အကူပြုနေသောရွာတွင်းအဖွဲ့အစည်းများဖြစ်ပါသည်။

# ၃။ ဖောင်ပုံစံများ

## ၃.၁။ ပုံစံ-၁။ ကျေးရွာအခြေခံအချက်အလက်များ

ပုံစံ - ၀ - ၁ ကျေးရွာအခြေခံအချက်အလက်များ (Form PC 1)

<p>လမ်းညွှန်ချက်၊ ကျေးရွာတစ်ရွာသို့ ပထမဆုံးမိတ်ဆက်ခရီး သွားရောက်သောအခါ လူထုစည်းရုံးရေးမှူးသည် ကျေးရွာ ခေါင်းဆောင်များအား ကျေးရွာအချက်အလက်များကို မေတ္တာရ ဝင်၍ တောင်းခံရသည်။ ဤအချက်အလက်များကို စီမံကိန်း မိတ်ဆက်အစည်းဝေးမတိုင်မီတောင်းခံရမည်။ စီမံကိန်းမိတ်ဆက်အစည်းဝေးတွင် လူထုစည်းရုံးရေးမှူးသည် ဤအချက်အလက် များအား စစ်ဆေးပြီး မှန်ကန်အောင်ပြုလုပ်ရမည်။ ပြီးနောက်တွင် လူထုစည်းရုံးရေးမှူးမှ သတင်းအချက်အလက်ထံသို့ Tablets မှ တစ်ဆင့် ဖြည့်သွင်းရမည်။</p>			
ကျေးရွာခေါင်းဆောင် အမည် ဦး ဗုဒ္ဓိဝင်း	ကျေးရွာခေါင်းဆောင်၏ ဖုန်းနံပါတ် ၀၉-၂၄၀၉၂၆၆၃၇	လူထုစည်းရုံးရေးမှူး၏ အမည် ဒေါ်စန္ဒာမာမာ	
ပြည်နယ်တိုင်းဒေသကြီး	မြို့နယ်	ကျေးရွာအုပ်စု	ကျေးရွာ

လူမျိုးစု	အိမ်ထောင်စု အရေအတွက်	ကိုးကွယ်သည့်ဘာသာ	အိမ်ထောင်စု အရေအတွက်
လူမျိုးစု (၁) ----- ဗမာ	၂၁	ဘာသာ (၁) ----- ဗမာ	၂၅
လူမျိုးစု (၂) -----		ဘာသာ (၂) -----	
လူမျိုးစု (၃) -----		ဘာသာ (၃) -----	
လူမျိုးစုရော -----		ဘာသာရော -----	
အခြား	အရေအတွက်		
မသန်စွမ်းသူများ	၄		
သက်ကြီးရွယ်အိုများ (၆၅ နှစ် နှင့် အထက်)	၁၂		
စစ်ဘေးရှောင်			

	အမျိုးသား (အရေအတွက်)	အမျိုးသမီး (အရေအတွက်)
လူဦးရေ	၁၄၀	၁၆၄
လူမျိုးစု (၁) ----- ဗမာ	၄၀	၄၉
လူမျိုးစု (၂) -----		
လူမျိုးစု (၃) -----		
အခြား		
အိမ်ထောင်ဦးစီး		

(ခ) အခြေခံအထောက်အအံ့ အသုံးအဆောင်များ

စာသင်ကျောင်း	အမှတ် ခြံမပါ	ကျန်းမာရေး	အမှတ် ခြံမပါ	ဘာသာရေး အထောက် အအံ့များ	အမှတ် ခြံမပါ
မူကြီးကျောင်း	<input type="checkbox"/>	တိုက်နယ်ဆေးရုံ	<input type="checkbox"/>	စေတီ	<input checked="" type="checkbox"/>
မူလတန်းကျောင်း	<input checked="" type="checkbox"/>	ကျန်းမာရေးဌာန	<input type="checkbox"/>	ဘုန်းကြီးကျောင်း	<input type="checkbox"/>
မူလွန်ကျောင်း	<input type="checkbox"/>	ကျန်းမာရေးဌာနခွဲ	<input type="checkbox"/>	ဟိန္ဒူဘုရားကျောင်း	<input type="checkbox"/>
အလယ်တန်းကျောင်း	<input type="checkbox"/>	ဆေးပေးစခန်း	<input type="checkbox"/>	ခရစ်ယာန်ကျောင်း	<input type="checkbox"/>
လယ်လွန်ကျောင်း	<input type="checkbox"/>	အခြား	<input type="checkbox"/>	ဗလီ	<input type="checkbox"/>
အထက်တန်းကျောင်း	<input type="checkbox"/>			အခြား	<input type="checkbox"/>
အခြား	<input type="checkbox"/>				
မှတ်ချက်		မှတ်ချက်		မှတ်ချက်	

(ဂ) ကျွမ်းကျင်သူများမှတ်တမ်း (ကျေးရွာတွင်နေထိုင်သော သို့မဟုတ် တခြားရွာမှလာရောက်သော ကျွမ်းကျင်သူများ)

(၁) စာသင်ကျောင်း			(၂) ကျန်းမာရေး			(၃) လက်မှုပညာရှင်		
	ရွာတွင်နေ ထိုင်သူ	အခြားရွာမှ လာသူ		ရွာတွင်နေ ထိုင်သူ	အခြား ရွာမှ လာသူ		ရွာတွင် နေထိုင်သူ	အခြားရွာ မှလာသူ
မူလတန်းပြဆရာ/မ	<input checked="" type="checkbox"/>	<input type="checkbox"/>	ဆရာဝန်	<input type="checkbox"/>	<input type="checkbox"/>	လက်သမား	<input checked="" type="checkbox"/>	<input type="checkbox"/>
အထက်တန်းပြဆရာ/မ	<input type="checkbox"/>	<input type="checkbox"/>	လက်ထောက် ကျန်းမာရေးမှူး	<input type="checkbox"/>	<input type="checkbox"/>	ပန်းရံ	<input checked="" type="checkbox"/>	<input type="checkbox"/>
အလယ်တန်းပြဆရာ/မ	<input type="checkbox"/>	<input type="checkbox"/>	အမျိုးသမီးကျန်းမာရေး ဆရာမ	<input type="checkbox"/>	<input type="checkbox"/>	လျှပ်စစ်ကျွမ်းကျင် ပီးသမား	<input type="checkbox"/>	<input type="checkbox"/>
မူကြီးဆရာ/မ	<input type="checkbox"/>	<input type="checkbox"/>	သားဖွားဆရာမ	<input type="checkbox"/>	<input type="checkbox"/>	ရေပိုက်သူယ်သူ	<input type="checkbox"/>	<input type="checkbox"/>
အခြား	<input type="checkbox"/>	<input type="checkbox"/>	ပြင်သူကျန်းမာရေးလုပ်သား	<input type="checkbox"/>	<input type="checkbox"/>	စက်ပြင်ဆရာ	<input type="checkbox"/>	<input type="checkbox"/>
မှတ်ချက်			မှတ်ချက်			မှတ်ချက်		

(ဃ) ကျေးရွာသို့ ရောက်ရှိနိုင်သည့် လမ်းအခြေအနေ / ကျေးရွာတစ်ရွာသည် ၎င်း၏ ကျေးရွာအုပ်စုနှင့် ဆက်သွယ်ထားသော လမ်းအခြေအနေ (အောက်ပါတို့ကိုပိုင်းပါ)

ကျောက်ကြမ်းလမ်း: ကတ္တရာလမ်း      ကွန်ကရစ်လမ်း: \_\_\_\_\_  
 ကျောက်ခင်းလမ်း: မြေသားလမ်း      လူသွားလမ်း: \_\_\_\_\_  
 မော်တော်ဆိုင်ကယ်လမ်း: \_\_\_\_\_  
 အခြား: \_\_\_\_\_

(င) ကျေးရွာဖွံ့ဖြိုးမှုစီမံချက်

- (၁) လူထုဗဟိုပြုစီမံကိန်းမစတင်မှီ ဤကျေးရွာတွင်ကျေးရွာဖွံ့ဖြိုးမှု စီမံချက်ရှိခဲ့ပါသလား? ပိုင်းပါ  
ရှိပါသည် (မရှိပါ/မသိပါ)
- (၂) ရှိခဲ့ပါလျှင် ဤစီမံချက်ကို မည်သည့် ခုနှစ်တွင်ပြင်ဆင်ခဲ့ပါသနည်း? နှစ်-----/မသိပါ
- (၃) ဤစီမံချက်ကို ဖြိုနယ်မှအတည်ပြုခဲ့ပါသလား? ဖြိုခဲ့ပါသည်/မဖြိုခဲ့ပါ /မသိပါ

(စ) ခရီးအကွာအဝေး

(၁) ဤကျေးရွာ၏ဝဟိုမှ ၎င်းကျေးရွာအုပ်စု၏ဝဟိုအထိ ခရီးမိုင်မည်မျှကွာဝေးသနည်း? မိုင် ၀.၅ / မသိပါ

(၂) ဤကျေးရွာမှ ၎င်းကျေးရွာအုပ်စုဝဟိုအထိ သွားလာရာတွင်ကြာမြင့်သည့်အချိန်။

ခြောက်သွေ့ရာသီတွင်ကြာချိန် ၀.၁၀ ----- ထော်လာဂျီ/မော်တော်ဆိုင်ကယ်/ခြေလျင်/လား/မော်တော်ဘုတ်/  
အခြား -----

မိုးရာသီတွင်ကြာချိန် ----- ထော်လာဂျီ/မော်တော်ဆိုင်ကယ်/ခြေလျင်/လား/မော်တော်ဘုတ်/  
အခြား -----

(ဆ) ပတ်ဝန်းကျင်ဆိုင်ရာ သဘာဝဘေးအန္တရာယ်

ဤကျေးရွာတွင် ရေကြီးခြင်းကဲ့သို့ သဘာဝဘေးအန္တရာယ်ကျရောက်ဖူးခြင်း ရှိပါသလား။

မရှိပါ

ရှိပါသည်

ရှိလျှင်ဖော်ပြပါ -----

ရက်စွဲ: ( ၂၀၁၈ )  
မန်တိုင်း ( ၂၀၁၈ )

(ဇ) ကျေးရွာတွင် ဖွဲ့စည်းထားသော အဖွဲ့အစည်းများ

လူထုဝဟိုပြုစီမံကိန်းမတိုင်မီ ဤကျေးရွာတွင် ကျေးရွာဖွံ့ဖြိုးရေးအတွက် အစိုးရ (သို့) ရွာသားများကိုယ်တိုင်(သို့) စီမံကိန်းတစ်ခုခုမှ ဖွဲ့စည်းထားသည့် အဖွဲ့အစည်းများရှိပါသလား။

(၁) -----

(၂) -----

(ဈ) အထွေထွေအုပ်ချုပ်ရေး ဦးစီးဌာန (GAD) မှ မှတ်တမ်းတင်ထားခြင်း


ဤကျေးရွာသည် အထွေထွေအုပ်ချုပ်ရေး ဦးစီးဌာန (GAD) မှ မှတ်တမ်းတင်ထားမှု ရှိပါသလား။

မရှိပါ

ရှိပါသည်

ကျေးရွာခေါင်းဆောင်

အမည် ဦးစွန်းစွန်း

လက်မှတ်  နေ့ ၂၈ . ၁၁ . ၁၈

လူထုစည်းရုံးရေးမှူး

အမည်

လက်မှတ်

နေ့စွဲ

၃.၂။ ပုံစံ-၂။ စီမံကိန်းစက်ဝန်းအချိန်ဇယား



ပုံစံ - ၈ - ၂ - စီမံကိန်းစက်ဝန်းအချိန်ဇယား (PC 2)

လမ်းညွှန်မှတ်၊ လက်ဆိုင်ရာလူထုစည်းရုံးရေး/လက်ထောက်နည်းပညာများမှ စီမံကိန်းစက်ဝန်းအချိန်ဇယားတိုင်း ကျေးရွာနှင့် ကျေးရွာအုပ်စုအတွက် ဤပုံစံကို ပြည့်ဝင်စေရမည်။

စည်းရုံးရေးမှူး/ဝန်ထမ်း အမည် ခေါ်ဝေါ်ဇော် စီမံကိန်းစက်ဝန်းအချိန်ဇယား (၂)  စက်ဝန်း(၂)  စက်ဝန်း(၃)

နေ့စွဲ ၂၃.၁၁.၁၈ စက်ဝန်းအားအမှတ်ဖြစ်ပါ  စက်ဝန်း(၁)  စက်ဝန်း(၂)  စက်ဝန်း(၃)

ပြည်နယ်/တိုင်း ကြာရှည် မြို့နယ် ဘဏ္ဍာ ကျေးရွာ ၄၅၀၈

စီမံကိန်းစတင်ရက်အဆင့်များ	နေ့စွဲ		အစည်းအဝေးတွင်တက်ရောက်သူအရေအတွက်				အိမ်ထောင်စုပေါင်း	အိမ်ထောင်စု %
	စတင်သည့်နေ့	ပြီးဆုံးသည့်နေ့	အမျိုးသားအရေအတွက်	အမျိုးသမီးအရေအတွက်	အိမ်ထောင်စုအရေအတွက်	လူမျိုးစုတက်ရောက်သူအရေအတွက်နှင့် လူမျိုးစုအမည်		
၁။ ကျေးရွာစီမံကိန်း စီမံဆက်အစည်းအဝေး	၂၈.၁၁.၁၈	၂၈.၁၁.၁၈	၁၃	၁၄	၂၇	၂၇   ၂၈	၂၇	၁၀၀%
၂။ ကျေးရွာစွဲမြဲရေး စီမံချက်ရေးဆွဲခြင်းအစည်းအဝေး	၂၉.၁၁.၁၈	၂၉.၁၁.၁၈	၁၇	၁၅	၃၂	၂၉   ၂၈	၃၂	၁၀၀%
၃။ ကျေးရွာအုပ်စု လုပ်ငန်းဆုံးဖြတ်ချက်ချသည့်အစည်းအဝေး	၃၀.၁၁.၁၈	၃၀.၁၁.၁၈	၂၃	၁၇	၄၀	၃၀   ၂၈	၄၀	၁၀၀%
၄။ မြို့နယ်အဆင့် စီမံကိန်းရေးဆွဲရေးနှင့် အကောင်အထည်ဖော်ရေးကော်မတီ၏ စီမံကိန်း သုံးသပ်မှုအစည်းအဝေး			၀၅	၀၅	၀၅	၀၅	၀၅	
၅။ မြို့နယ် စီမံကိန်းရေးဆွဲရေးနှင့် အကောင်အထည်ဖော်ရေး ကော်မတီ၏ဆုံးဖြတ်မှုကို ရွာသို့ အသိပေးအကြောင်းကြားသည့် အစည်းအဝေး								
၆။ စီမံကိန်းလုပ်ငန်းစွဲစီမံချက်ရေးဆွဲခြင်းအစည်းအဝေး								
၆.၁။ စီမံကိန်းလုပ်ငန်း အကောင်အထည်ဖော်ရေးဆွဲခြင်း								



၃.၃။ ပုံစံ-၃။ ကျေးရွာဖွံ့ဖြိုးရေးဦးစားပေးအစီအစဉ်

160

ပုံစံ - ၈ - ၃ ကျေးရွာဖွံ့ဖြိုးရေး ဦးစားပေးအစီအစဉ် (Form PC 3)

လမ်းညွှန်ချက်။ အဆင့်(၃) ကျေးရွာဖွံ့ဖြိုးရေးအစဉ်အစဉ်အပေး ပြီးဆုံးသောအခါ ကျေးရွာစီမံကိန်း အထောက်အကူပြု ကော်မတီသည် လူထုစည်းရုံးရေးမှူးအကူအညီဖြင့် ဤပုံစံကိုပြည့်စုံအောင် ဖြည့်သွင်းရမည်။

လူထုစည်းရုံးရေးမှူး/ဝန်ထမ်း အမည် ခေါ်လှိုင်ဖြူ  
 နေ့စွဲ ၂၃. ၁၀. ၀၈ စက်ဝန်းအား အမှတ်ခြစ်ပါ (✓)  စက်ဝန်း(၁)  
 စက်ဝန်း(၂)  စက်ဝန်း(၃)  စက်ဝန်း(၄)

ပြည်နယ်/တိုင်း ပဲခူး၊ ညွှန်ကြားရေးမှူးရုံး ကျေးရွာအုပ်စု ကျေးရွာ၊ ကျေးရွာ ရွှေလင်း။  
 က။ အခက်အခဲအတားအဆီးများအားဆွေးနွေးခြင်း - ယခုလက်ရှိအခြေအနေတွင် ဤကျေးရွာဖွံ့ဖြိုးတိုးတက်ရေးအတွက် အဓိက အခက်အခဲအတားအဆီးများသည် မည်သည့်များဖြစ်ပါသနည်း။ (အမျိုးသား/သမီး အနည်းဆုံးအခက်အခဲ ၅ ခုစီဖော်ပြပါ)

အမျိုးသား အဖွဲ့မှ တင်ပြသောအခက်အခဲအတားအဆီးများ	အမျိုးသမီး အဖွဲ့မှ တင်ပြသောအခက်အခဲအတားအဆီးများ
၁။ ရွာလယ်လမ်းစဉ်ပေါ်တွင် ရွာလမ်း	၁။ ရွာလယ်လမ်း စဉ်ပေါ်တွင် ရွာလမ်း
၂။ လက်ကားစုစည်းရာတွင် ရွာလမ်း	၂။ ရွာလယ်လမ်းစဉ်ပေါ်တွင် ရွာလမ်း
၃။ ရွာလယ်လမ်းစဉ်ပေါ်တွင် ရွာလမ်း	၃။ ရွာလယ်လမ်းစဉ်ပေါ်တွင် ရွာလမ်း
၄။ ရွာလယ်လမ်းစဉ်ပေါ်တွင် ရွာလမ်း	၄။ ရွာလယ်လမ်းစဉ်ပေါ်တွင် ရွာလမ်း
၅။ ရွာလယ်လမ်းစဉ်ပေါ်တွင် ရွာလမ်း	၅။ ရွာလယ်လမ်းစဉ်ပေါ်တွင် ရွာလမ်း
၆။ ရွာလယ်လမ်းစဉ်ပေါ်တွင် ရွာလမ်း	၆။ ရွာလယ်လမ်းစဉ်ပေါ်တွင် ရွာလမ်း
၇။ ရွာလယ်လမ်းစဉ်ပေါ်တွင် ရွာလမ်း	၇။ ရွာလယ်လမ်းစဉ်ပေါ်တွင် ရွာလမ်း

အမျိုးသား အဖွဲ့မှ တင်ပြသောဖွံ့ဖြိုးရေးအစီအစဉ်များ  
 ၁။ ရွာလယ်လမ်းစဉ်ပေါ်တွင် ရွာလမ်း  
 ၂။ လက်ကားစုစည်းရာတွင် ရွာလမ်း  
 ၃။ ရွာလယ်လမ်းစဉ်ပေါ်တွင် ရွာလမ်း  
 ၄။ ရွာလယ်လမ်းစဉ်ပေါ်တွင် ရွာလမ်း  
 ၅။ ရွာလယ်လမ်းစဉ်ပေါ်တွင် ရွာလမ်း  
 ၆။ ရွာလယ်လမ်းစဉ်ပေါ်တွင် ရွာလမ်း  
 ၇။ ရွာလယ်လမ်းစဉ်ပေါ်တွင် ရွာလမ်း

အဆင့်	ကျေးရွာအတွက် ဦးစားပေး ဖွံ့ဖြိုးတိုးတက်မှု လုပ်ငန်းစဉ်များ	အဆိုပြုသူ (အမျိုးသားများ/ အမျိုးသမီးများ/ အမျိုးသား+ အမျိုးသမီး)	ခန့်မှန်းကုန်ကျ စရိတ်	အတိုးပေးစွမ်းရည် အရ ခန့်မှန်းခြေ အတွက်
၁	ရွာလယ်လမ်း	၇, ၁၀		
၂	ရွာလယ်လမ်း	၇, ၁၀		
၃	ရွာလယ်လမ်း	၇, ၁၀		
၄	ရွာလယ်လမ်း	၇, ၁၀		
၅	ရွာလယ်လမ်း	၇, ၁၀		
၆	ရွာလယ်လမ်း	၇, ၁၀		
၇	ရွာလယ်လမ်း	၇, ၁၀		


ဃ။ လူထုစီမံကိန်း၏ လာမည့် (၄) နှစ်အတွက် အကျုံးမဝင်သော ဦးစားပေး ဖွံ့ဖြိုးတိုးတက်မှု လုပ်ငန်း၊ အစီအစဉ်များအားဖော်ပြပါ။

အဆင့်	ကျေးရွာအတွက် ဦးစားပေး ဖွံ့ဖြိုး တိုးတက်မှု လုပ်ငန်းစဉ်များ	အဆိုပြုသူ (အမျိုးသားများ/ အမျိုးသမီးများ/ အမျိုးသား + အမျိုးသမီး)	အခန်းကဏ္ဍ
၀	ဆေးပေးစခန်း	၂၀	
၂	ရေအိုင်	၈	
၃			
၄			
၅			

ခေါင်းစောင်၊ ကျေးရွာစီမံကိန်းအထောက်အကူပြုကော်မတီမှ အတည်ပြုသည်။

အမည် ----- လက်မှတ် ----- နေ့စွဲ ----- ၂၇.၁၁.၁၈

ဦးနှင်းဖြူစိန်  
 ဖော်ပြအဖွဲ့



# ၃.၄ ။ ပုံစံ-၁။ ကျေးရွာအခြေခံအချက်အလက်များ

ပုံစံ - ၈ - ၁ ကျေးရွာအခြေခံအချက်အလက်များ (Form PC 1)

လမ်းညွှန်ချက်၊ ကျေးရွာတစ်ရွာသို့ ပထမဆုံးမိတ်ဆက်ခရီးသွားရောက်သောအခါ လူထုစည်းရုံးရေးမှူးသည် ကျေးရွာ ခေါင်းဆောင်များအားကျေးရွာအချက်အလက်များကိုပေးအောင်ပေးရမည်။ ဤအချက်အလက်များကိုစီမံကိန်း မိတ်ဆက်အစည်းဝေးမတိုင်မီတောင်းခံရမည်။ စီမံကိန်းမိတ်ဆက်အစည်းဝေးတွင် လူထုစည်းရုံးရေးမှူးသည် ဤအချက်အလက်များအား စစ်ဆေးပြီး မှန်ကန်အောင်ပြုလုပ်ရမည်။ ပြီးနောက်တွင် လူထုစည်းရုံးရေးမှူးမှ သတင်းအချက်အလက်ထံသို့ Tablets မှ တဆင့် ဖြည့်သွင်းရမည်။

ကျေးရွာခေါင်းဆောင် အမည် ဦး ဥက္ကိတ်	ကျေးရွာခေါင်းဆောင်၏ ဖုန်းနံပါတ် ၀၇ - ၉၅၀၈၁၆၀၉၂	လူထုစည်းရုံးရေးမှူး၏အမည် ဦးဇွေးဇွေ
ပြည်နယ်၊ တိုင်းဒေသကြီး ပဲခူး	မြို့နယ် သံကုန်း	ကျေးရွာအုပ်စု ရွာသာပတ
		ကျေးရွာ ရွာထွေ

က။ လူဦးရေ

လူမျိုးစု	အိမ်ထောင်စုအရေအတွက်	ကိုးကွယ်သည့်ဘာသာ	အိမ်ထောင်စုအရေအတွက်
လူမျိုးစု (၁)---ဗမာ---	၂၂	ဘာသာ(၁)---ဗုဒ္ဓ---	၂၂
လူမျိုးစု (၂)-----		ဘာသာ(၂)-----	
လူမျိုးစု (၃)-----		ဘာသာ(၃)-----	
လူမျိုးစုရော-----		ဘာသာရော-----	
အခြား			
	အရေအတွက်		
မသန်စွမ်းသူများ	၃ ဦး		
သက်ကြီးရွယ်အိုများ (၆၅ နှစ် နှင့် အထက်)	၁၃ ဦး		
စစ်ဘေးရှောင်			

	အမျိုးသား(အရေအတွက်)	အမျိုးသမီး(အရေအတွက်)	စုစုပေါင်းအရေအတွက်
လူဦးရေ	၄၆	၅၅	၁၀၁
လူမျိုးစု (၁)---မူဆူ---	၄၆	၅၅	၁၀၁
လူမျိုးစု (၂)-----			
လူမျိုးစု (၃)-----			
အခြား			
အိမ်ထောင်ဦးစီး	၁၂	၁၀	၂၃

(ခ)အခြေခံအဆောက်အအုံ အသုံးအဆောင်များ

စာသင်ကျောင်း	အမှတ် ခြံပိ	ကျန်းမာရေး	အမှတ် ခြံပိ	ဘာသာရေးအဆောက် အအုံများ	အမှတ် ခြံပိ
အထက်တန်းကျောင်း	<input type="checkbox"/>	ဆေးရုံ	<input type="checkbox"/>	ဝေတီ	<input checked="" type="checkbox"/>
အလယ်တန်းကျောင်း	<input type="checkbox"/>	ကျန်းမာရေးဌာန	<input type="checkbox"/>	ဘုန်းကြီးကျောင်း	<input type="checkbox"/>
မူလတန်းကျောင်း	<input type="checkbox"/>	ကျန်းမာရေးဌာနခွဲ	<input type="checkbox"/>	ဟိန္ဒူဘုရားကျောင်း	<input type="checkbox"/>
မူကြိုကျောင်း	<input type="checkbox"/>	ဆေးပေးခန်း	<input type="checkbox"/>	ခရစ်ယာန်ကျောင်း	<input type="checkbox"/>
အခြား	<input type="checkbox"/>	အခြား	<input type="checkbox"/>	ဗလီ	<input type="checkbox"/>
				အခြား	<input type="checkbox"/>
မှတ်ချက်		မှတ်ချက်		မှတ်ချက်	

(ဂ) ကျွမ်းကျင်သူများမှတ်တမ်း (ကျေးရွာတွင်နေထိုင်သော သို့မဟုတ် တခြားရွာမှလာရောက်သောကျွမ်းကျင်သူများ)

(၁) စာသင်ကျောင်း			(၂) ကျန်းမာရေး			(၃) လက်မှုပညာရှင်		
	ရွာတွင်နေထိုင်သူ	အခြားရွာမှလာသူ		ရွာတွင်နေထိုင်သူ	အခြားရွာမှလာသူ		ရွာတွင်နေထိုင်သူ	အခြားရွာမှလာသူ
မူလတန်းပြဆရာ/မ	<input checked="" type="checkbox"/>	<input type="checkbox"/>	ဆရာဝန်	<input type="checkbox"/>	<input type="checkbox"/>	လက်သမား	<input checked="" type="checkbox"/>	<input type="checkbox"/>
အထက်တန်းပြဆရာ/မ	<input type="checkbox"/>	<input type="checkbox"/>	လက်ထောက်ကျန်းမာရေးမှူး	<input type="checkbox"/>	<input type="checkbox"/>	ပန်းရံ	<input checked="" type="checkbox"/>	<input type="checkbox"/>
အလယ်တန်းပြဆရာ/မ	<input type="checkbox"/>	<input type="checkbox"/>	အမျိုးသမီးကျန်းမာရေးဆရာမ	<input type="checkbox"/>	<input type="checkbox"/>	လှုပ်စစ်ကျွမ်းကျင်ပီးသမား	<input type="checkbox"/>	<input type="checkbox"/>
မူကြိုဆရာ/မ	<input type="checkbox"/>	<input type="checkbox"/>	သားဖွားဆရာမ	<input type="checkbox"/>	<input type="checkbox"/>	ရေပိုက်သွယ်သူ	<input type="checkbox"/>	<input type="checkbox"/>
အခြား	<input type="checkbox"/>	<input type="checkbox"/>	ပြည်သူ့ကျန်းမာရေးလုပ်သား	<input type="checkbox"/>	<input type="checkbox"/>	စက်ပြင်ဆရာ	<input type="checkbox"/>	<input type="checkbox"/>
မှတ်ချက်			မှတ်ချက်			မှတ်ချက်		

(ဃ) ကျေးရွာသို့ ရောက်ရှိနိုင်သည့်လမ်းအခြေအနေ / ကျေးရွာတစ်ရွာသည် ၎င်း၏ကျေးရွာအုပ်စုနှင့် ဆက်သွယ်ထားသော လမ်းအခြေအနေ (အောက်ပါတို့ကိုပိုင်းပါ)

ကျောက်ကြမ်းလမ်း      ကတ္တရာလမ်း      ကွန်ကရစ်လမ်း      မော်တော်ဆိုင်ကယ်လမ်း  
 ကျောက်ခင်းလမ်း      မြေသားလမ်း      လှသွားလမ်း      အခြား ရေပိုက်

(င) ကျေးရွာဖွံ့ဖြိုးမှုစီမံချက်

ပိုင်းပါ

(၁) လူထုဗဟိုပြုစီမံကိန်းမစတင်မှီ ဤကျေးရွာတွင်ကျေးရွာဖွံ့ဖြိုးမှုစီမံချက်ရှိခဲ့ပါသလား?

ရှိပါသည်/မရှိပါ/မသိပါ

(၂) ရှိခဲ့ပါလျှင် ဤစီမံချက်ကို မည်သည့် ခုနှစ်တွင်ပြင်ဆင်ခဲ့ပါသနည်း?

နှစ်-----/မသိပါ

(၃) ဤစီမံချက်ကို မြို့နယ်မှအတည်ပြုခဲ့ပါသလား?

ပြုခဲ့ပါသည်/မပြုခဲ့ပါ /မသိပါ



# ၃.၅။ ပုံစံ-၂။ စီမံကိန်းစက်ဝန်းအချိန်ဇယား

ပုံစံ - ၀-၂ - စီမံကိန်းစက်ဝန်းအချိန်ဇယား (PC 2)

လည်ညွှန်းချက်		လက်ထောက်နည်းပညာရေးမှူး/လက်ထောက်နည်းပညာရေးမှူးနှင့် တွဲဖက်အဖွဲ့အစည်းတို့ ပုံစံပြင်ဆင်ရမည့်				
စည်းရုံးရေးမှူး/လက်ထောက်နည်းပညာရေးမှူးဝန်ထမ်း အမည် -		စည်းရုံးရေးမှူးနှင့် တွဲဖက်အဖွဲ့အစည်းတို့ ပုံစံပြင်ဆင်ရမည့်				
နေ့စွဲ	စက်ဝန်းအားအမှတ်ဖြစ်ပါ	စက်ဝန်း(၁) ဧက(၂) ဧက(၃) ဧက(၄)	စက်ဝန်း(၄)			
ပြည်နယ်/တိုင်း	မြို့နယ်	၁၀ လှံ	ကျေးရွာအုပ်စု	ဌာန	ကျေးရွာ	ရွာလင်
စီမံကိန်းစက်ဝန်းအချိန်ဇယား		အစည်းအဝေးတွင်တက်ရောက်သူအရေအတွက်				
စတင်သည့် ဇန့်.	ပြီးဆုံးသည့် ဇန့်.	အမျိုးသား အရေအတွက်	အမျိုးသမီး အရေအတွက်	အိမ်ထောင်စု အရေအတွက်	လူမျိုးစုတက်ရောက်သူ အရေအတွက်နှင့် လူမျိုးစုအမည်	အိမ်ထောင်စု ပေါင်း %
၁။ ကျေးရွာစီမံကိန်း မိတ်ဆက်အစည်းအဝေး	၁၈.၁၀.၁၉	၉	၂	၁၃	၁၃   ၆၅	၂၂ ၅၉.၀၈
၂။ ကျေးရွာစီမံကိန်း စီမံချက်ရေးဆွဲခြင်း အစည်းအဝေး	၁၈.၁၀.၁၉	၉	၂	၁၃	၁၃   ၆၅	၂၂ ၅၉.၀၈
၃။ ကျေးရွာအုပ်စု လုပ်ငန်းဆောင်ရွက်ချက် ချသည့် အစည်းအဝေး						
၄။ မြို့နယ်အဆင့်စီမံကိန်းရေးဆွဲရေးနှင့် အကောင်အထည်ဖော်ရေးကော်မတီ၏ စီမံကိန်း သုံးသပ်မှုအစည်းအဝေး						
၅။ မြို့နယ် စီမံကိန်းရေးဆွဲရေးနှင့် အကောင်အထည်ဖော်ရေးကော်မတီ၏ဆုံးဖြတ်မှုကို ရွာသို့ အသိပေးအကြောင်းကြားသည့်အစည်းအဝေး						





၁။ ချွန်ုပ်တို့၏ နောင်လာမည့် (၅) နှစ် အတွင်း ကျေးရွာဖွံ့ဖြိုးရေး ချွန်ုပ်တို့လျာထားချက်များအား တင်ပြပါ။

အုပ်စုခွဲခြားရေးများမှ တင်ပြသောချွန်ုပ်တို့ချက်များ	
ရွာထောင်စား၊ ရွာအုပ်စု၊ ရွာအုပ်စု၊ အဆင်ပြေရေး၊ မြေပျော်ရေး၊ အထူးအရေးအကြီးအကဲအမတ်၊ အထူးအရေးအကြီးအကဲအမတ်၊ အထူးအရေးအကြီးအကဲအမတ်	<input type="checkbox"/> ကျား၊ <input type="checkbox"/> မ
ရွာအုပ်စု၊ အထူးအရေးအကြီးအကဲအမတ်၊ အထူးအရေးအကြီးအကဲအမတ်၊ အထူးအရေးအကြီးအကဲအမတ်	<input type="checkbox"/> ကျား၊ <input type="checkbox"/> မ
ရွာအုပ်စု၊ အထူးအရေးအကြီးအကဲအမတ်၊ အထူးအရေးအကြီးအကဲအမတ်၊ အထူးအရေးအကြီးအကဲအမတ်	<input type="checkbox"/> ကျား၊ <input type="checkbox"/> မ
ရွာအုပ်စု၊ အထူးအရေးအကြီးအကဲအမတ်၊ အထူးအရေးအကြီးအကဲအမတ်၊ အထူးအရေးအကြီးအကဲအမတ်	<input type="checkbox"/> ကျား၊ <input type="checkbox"/> မ
ရွာအုပ်စု၊ အထူးအရေးအကြီးအကဲအမတ်၊ အထူးအရေးအကြီးအကဲအမတ်၊ အထူးအရေးအကြီးအကဲအမတ်	<input type="checkbox"/> ကျား၊ <input type="checkbox"/> မ
ရွာအုပ်စု၊ အထူးအရေးအကြီးအကဲအမတ်၊ အထူးအရေးအကြီးအကဲအမတ်၊ အထူးအရေးအကြီးအကဲအမတ်	<input type="checkbox"/> ကျား၊ <input type="checkbox"/> မ
ရွာအုပ်စု၊ အထူးအရေးအကြီးအကဲအမတ်၊ အထူးအရေးအကြီးအကဲအမတ်၊ အထူးအရေးအကြီးအကဲအမတ်	<input type="checkbox"/> ကျား၊ <input type="checkbox"/> မ
ရွာအုပ်စု၊ အထူးအရေးအကြီးအကဲအမတ်၊ အထူးအရေးအကြီးအကဲအမတ်၊ အထူးအရေးအကြီးအကဲအမတ်	<input type="checkbox"/> ကျား၊ <input type="checkbox"/> မ
ရွာအုပ်စု၊ အထူးအရေးအကြီးအကဲအမတ်၊ အထူးအရေးအကြီးအကဲအမတ်၊ အထူးအရေးအကြီးအကဲအမတ်	<input type="checkbox"/> ကျား၊ <input type="checkbox"/> မ
ရွာအုပ်စု၊ အထူးအရေးအကြီးအကဲအမတ်၊ အထူးအရေးအကြီးအကဲအမတ်၊ အထူးအရေးအကြီးအကဲအမတ်	<input type="checkbox"/> ကျား၊ <input type="checkbox"/> မ

၂။ လူထုဝင်ရောက်မှု လာမည့် (၄) နှစ်အတွက် အထူးအရေးအကြီးအကဲအမတ်၊ အထူးအရေးအကြီးအကဲအမတ်၊ အထူးအရေးအကြီးအကဲအမတ်

ဦးစားပေးအဆင့်	ကျေးရွာအတွက် ဦးစားပေး ဖွံ့ဖြိုးတိုးတက်မှု လုပ်ငန်းစဉ်များ	အဆိုပြုသူ (ကျား၊ မ၊ ကျား+မ)	အခန်းကဏ္ဍ	ခန့်မှန်း ကုန်ကျစရိတ်	အကျိုးခံစားခွင့်ရှိသူ ခန့်မှန်းခြေအရေအတွက်		
					ကျား	မ	ပေါင်း
၁	ရွာထောင်စား (ရွာအုပ်စု)	ကျား+မ	ရွာထောင်စား		၄၆	၅၅	၁၀၁
၂	ရွာအုပ်စု	ကျား+မ	ရွာအုပ်စု		၄၆	၅၅	၁၀၁
၃	ရွာအုပ်စု၊ ရွာအုပ်စု၊ ရွာအုပ်စု	ကျား+မ	ရွာအုပ်စု		၄၆	၅၅	၁၀၁
၄	ရွာအုပ်စု	ကျား+မ	ရွာအုပ်စု		၄၆	၅၅	၁၀၁
၅	ရွာအုပ်စု	ကျား+မ	ရွာအုပ်စု		၄၆	၅၅	၁၀၁
၆	ရွာအုပ်စု	ကျား+မ	ရွာအုပ်စု		၄၆	၅၅	၁၀၁
၇							

င. လူထုစီမံကိန်း၏ လာမည့် (၄) နှစ်အတွက် အကျုံးမဝင်သော ဦးစားပေး ဖွံ့ဖြိုးတိုးတက်မှု လုပ်ငန်း အစီအစဉ်များအားဖော်ပြပါ။

အဆင့်	ကျေးရွာအတွက် ဦးစားပေး ဖွံ့ဖြိုး တိုးတက်မှု လုပ်ငန်းစဉ်များ	အဆိုပြုသူ (အမျိုးသားများ/ အမျိုးသမီးများ/ အမျိုးသား+ အမျိုးသမီး)	အခန်းကဏ္ဍ
၁	ဧွေ ဂုံ	ကျား + မ	ကဏ္ဍ
၂	ရွှေဘ. တမံ	ကျား + မ	ကဏ္ဍ
၃			
၄			
၅			
၆			

ခေါင်းဆောင်၊ ကျေးရွာစီမံကိန်းအထောက်အကူပြုကော်မတီမှအတည်ပြုသည်။

အမည် ဦး ဒီဒီ ဣိုင် လက်မှတ် [Signature] ဇန.ရံ 18.10.19

# ၄။ ကျေးရွာစီမံကိန်းအထောက်အကူပြု ကော်မတီဝင်များစာရင်း

ကျေးရွာအုပ်စု - ရွာသာယာ

ကျေးရွာ - ရွှေလင်

ကျေးရွာစီမံကိန်းအထောက်အကူပြု ကော်မတီဝင်များစာရင်း (ဒုတိယနှစ်စက်ဝန်း)

ကျေးရွာအုပ်စု / ရွာသာယာ / ကျေးရွာအုပ်စု ရွာသာယာ ရက်စွဲ ၂၀၂၀.၀၅.၂၄

စဉ်	အမည်	ကျား/မ	ကော်မတီ	အဖွဲ့ဝင်/ခေါင်းဆောင်
၁	ဦးနုမြိုင်		စီမံကိန်းကော်မတီ	ဥက္ကဋ္ဌ
၂	ဒေါ်လဲလဲဝင်း		"	ဥက္ကဋ္ဌ
၃	ဦးသန်းစွေ		ဝယ်ယူရေးအုပ်ကော်မတီ	ခေါင်းဆောင်
၄	ဦးခင်အောင်		"	ဗဟိုကော်မတီ
၅	ဒေါ်အေးမော်ဝင်း		"	ဗဟိုဝင်
၆	ဦးထွန်းစော		အေးကြည် / မြို့ကြည်	ခေါင်းဆောင်
၇	ဒေါ်စောသိန်း		"	ဗဟိုဝင်
၈	ဒေါ်စောသိန်း		"	ဗဟိုဝင်
၉	ဒေါ်စောသိန်း		လှိုင်ပင် / မြန်မာ	ခေါင်းဆောင်
၁၀	ဦးဝင်းလှိုင်		"	ဗဟိုဝင်
၁၁	ဒေါ်နီလာဝင်း		"	ဗဟိုဝင်
၁၂	ဦးဝင်းနိုင်		ကျေးရွာအဖွဲ့ချုပ်	ဗဟိုဝင်
၁၃	ဒေါ်သန်းသန်းဖြူ		"	ဗဟိုဝင်
၁၄	ဦးမြင့်စော		ကျေးရွာအဖွဲ့ချုပ်	ဗဟိုဝင်






၃။ ဆုံးဖြတ်ချက်

ထိုစေ့စပ်မှုများကို လက်မှတ်ထိုး ယူဆရန် စေတနာ  
နာ၊ ဝန်ထမ်း အဖွဲ့အစည်း အတည်ပြုပေးပါသည်။

အတည်ပြုပေးရန်၊ တစ်ရက်တာ အတွင်း စေတနာ  
တို့ဝင်မှုနှင့် စေ့စပ်မှုများကို အားလုံးမှ စိန်ခေါ်မှုများ  
များနှင့် လုပ်ထုံး လုပ်နည်းများကို ဆုံးဖြတ်ပေးရန်၊ အတည်  
စိန်ခေါ်မှုများ ပြုလုပ်ပေးရန်၊ အတည် စေတနာတို့ ပြုလုပ်ပေး  
ပေးပေးရန်၊ အတည် ပြုလုပ်ပေးရန် အတည် အတည် ပြုလုပ်ပေးရန်

မှတ်တမ်းတင်သူ

လက်မှတ်   
အမည် ဒေါ်ဇော်အောင်  
ရာထူး (လုပ်ထုံးလုပ်နည်းရေးရာ)



# ၆။ ကဏ္ဍအလိုက်ဦးစားပေးဖွံ့ဖြိုးရေးလုပ်ငန်းစဉ်များ

ရွာလင်

ကဏ္ဍအလိုက်လုပ်ငန်းအနှစ်ချုပ်ယေး

ကဏ္ဍ	စဉ်	လုပ်ငန်းအမျိုးအစား	အဆိုပြုသူ (အမှန်ဖြစ်ရန်)		ခုနှစ်	ထောက်ပံ့မည့် အဖွဲ့အစည်း (သို့) ဌာန	မှတ်ချက်
			ကျား	မ			
အခြေခံအဆောက်အအုံကဏ္ဍ (လမ်း/တံတား/ရေပြဲရေး/ မိုးလင်းရေး)	၁	ရွာတွင်း (မြေခိုလမ်း)		✓			
	၂	လုံးတံတား (ရွာကနောက်)		✓	၂၀၁၉	CDD	
	၃	လုံးတံတား (ရွာကရှေ့)		✓			
	၄	ရေတွင်း + ရေကန် + ရေစက်		✓			
	၅	ရွာပြင် (မြေခိုလမ်း)		✓			
လမ်းပန်းကဏ္ဍ (ပညာရေး/ကျန်းမာရေးနှင့် ဆိုင်သော အဆောက်အအုံများနှင့် အခြားလိုအပ်ချက်များ)	၁	စာကြည့်တိုက်		✓			
သက်မွေးဝမ်းကြောင်းကဏ္ဍ (ဖွံ့ဖြိုးရေး/မွေးမြူရေးနှင့် ဆိုင်သော အဆောက်အအုံများနှင့် အခြားလိုအပ်ချက်များ)	၁	မြေဝေးတံတား		✓			
သဘာဝဘေးအန္တရာယ် လျော့ပါးရေးကဏ္ဍ	၁	မိုးရေစိမ့်ဝင်စေရေး		✓			
အခြားကဏ္ဍ (ဌာနဆိုင်ရာများသို့ လွှဲပြောင်းပို့ခြင်းနှင့်အ ကောင်အထည်ပေး ဆောင်ရွက်ပေးနိုင်ခြင်းမရှိသော လုပ်ငန်းများ)	၁	ခန္ဓာဗို		✓			