

ပြည်ထောင်စုသမ္မတ မြန်မာနိုင်ငံတော်အစိုးရ
စိုက်ပျိုးရေး၊ မွေးမြူရေးနှင့် ဆည်မြောင်းဝန်ကြီးဌာန
ကျေးလက်ဒေသဖွံ့ဖြိုးတိုးတက်ရေးဦးစီးဌာန



National Community Driven Development Project
လူထုပဟိုပြုစီမံကိန်း (ဒုတိယနှစ်စက်ဝန်း)
ကျေးရွာဖွံ့ဖြိုးရေးအစီအစဉ်

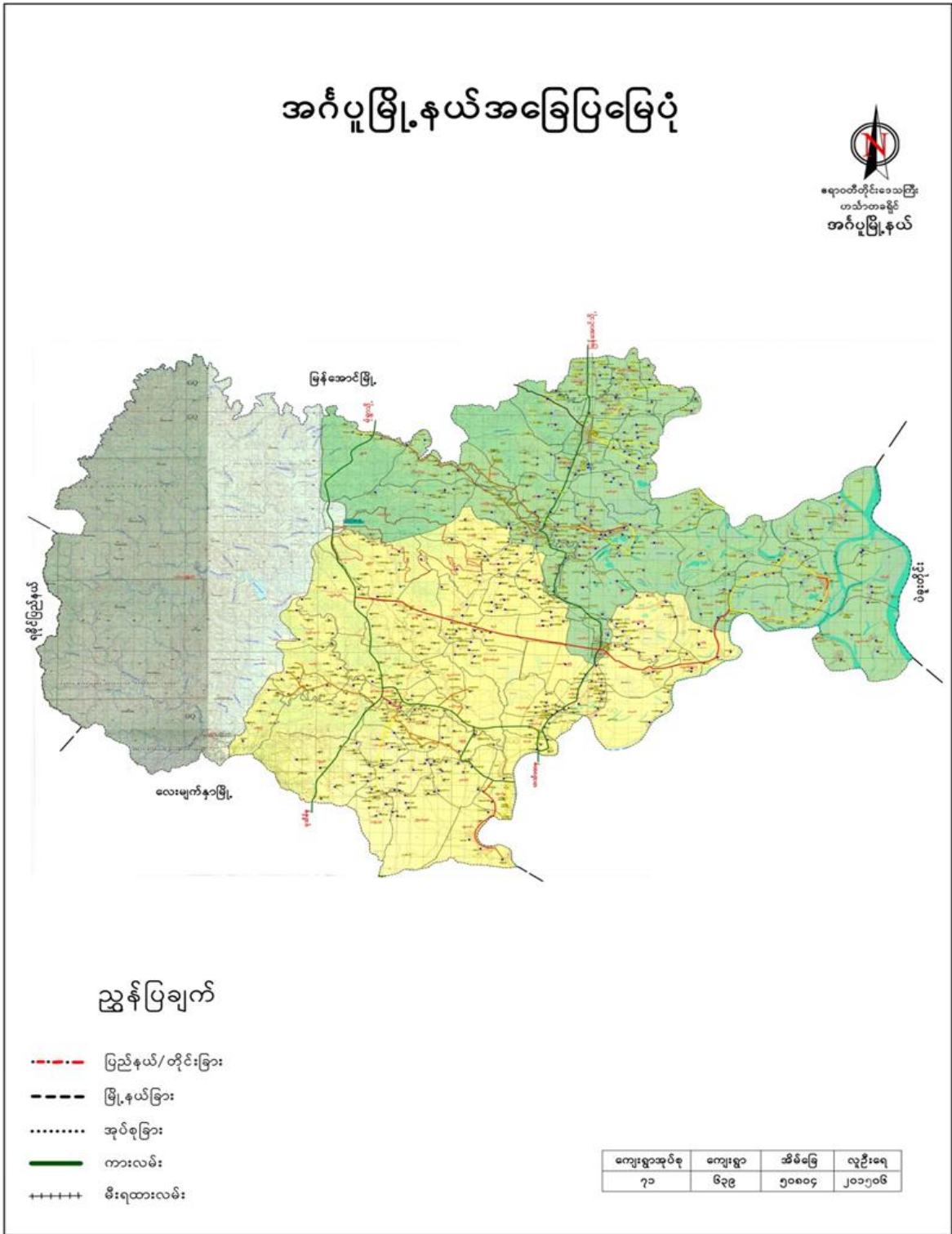


ဧရာဝတီတိုင်းဒေသကြီး ၊ အင်္ဂပူမြို့နယ်
ညောင်ပင်တဲကျေးရွာအုပ်စု ၊ ရှောက်ခုံကျေးရွာ
၂၀၁၉/၂၀၂၀-ခုနှစ်

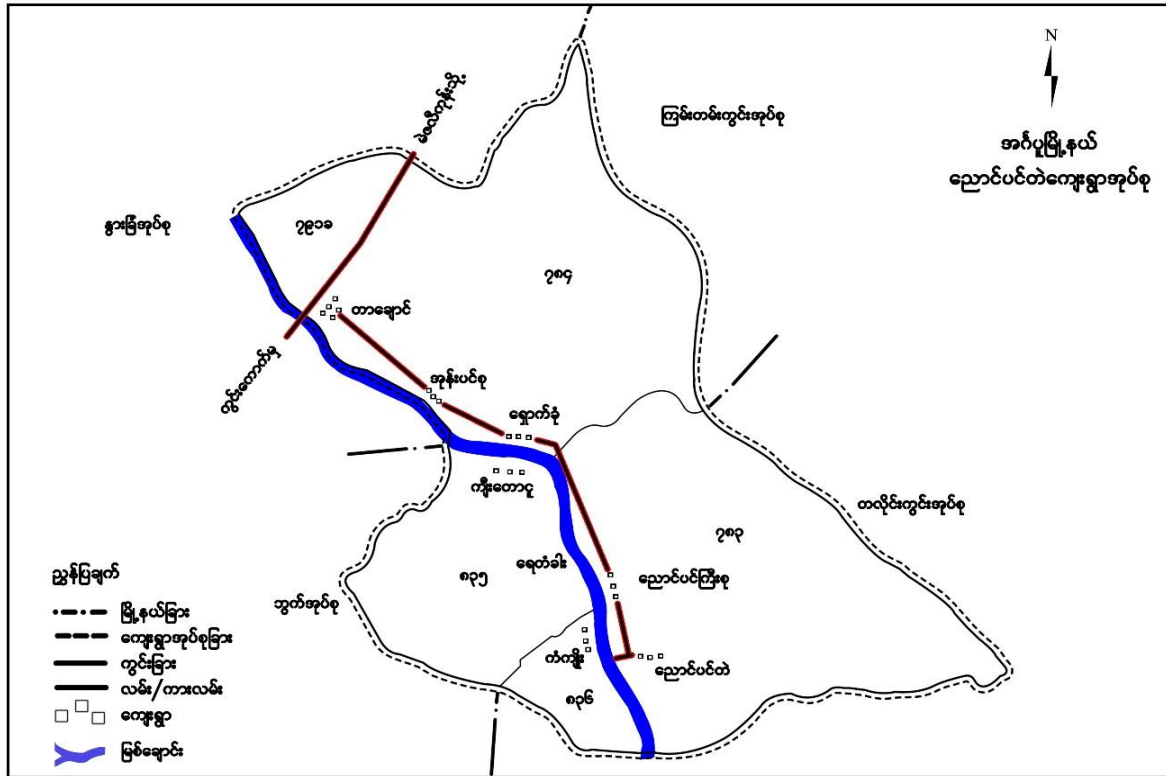
မာတိကာ

အကြောင်းအရာ	စာမျက်နှာ
၁။ အင်္ဂုမြို့နယ် အခြေပြမြေပုံ	၂
၂။ ညောင်ပင်တဲကျေးရွာအုပ်စုအခြေပြမြေပုံ	၃
၃။ ညောင်ပင်တဲကျေးရွာအုပ်စုတွင်ပါဝင်သော ကျေးရွာများစာရင်း	၃
၄။ ကျေးရွာသမိုင်းကြောင်း နှင့် ကျေးရွာအခြေခံ အချက်အလက်များ	
၄.၁။ ကျေးရွာသမိုင်းကြောင်း	၄
၄.၂။ ကျေးရွာတွင်းရှိအထောက်အပံ့ရရှိနိုင်သော အဆောက်အအုံများ	၄
၄.၃။ ကျေးရွာသူ/သားများ၏ အဓိက စီးပွားရေးလုပ်ငန်းများ	၄
၄.၄။ ကျေးရွာတွင်းပိုင်ဆိုင်မှု၊ မြေယာဧရိယာနှင့် သဘာဝသယံဇာတများ	၄
၄.၅။ ကျေးရွာတွင်းအခြားသက်ဆိုင်သော သတင်းအချက်အလက်များ	၄
၅။ လူထုပူးပေါင်းပါဝင်သော လူမှုဆန်းစစ်ခြင်းနှင့် အကဲဖြတ်ခြင်းလုပ်ငန်းစဉ် အကျဉ်းချုပ်ဇယား	၅
၆။ ကျေးရွာဖွံ့ဖြိုးရေးအစီအစဉ်အတွက်အသုံးပြုသော PRA TOOL တစ်ခုချင်းစီ၏ သုံးသပ်ချက်များ	
၆.၁။ ကျေးရွာလူမှုရေးနှင့် အရင်းအမြစ်ပြမြေပုံ (Social and Resource Map)	၆-၇
၆.၂။ ရာသီခွင်ပြ-ပြက္ခဒိန် (Seasonal Calender)	၈-၉
၆.၃။ ဥစ္စာနေကြွယ်ဝမှုအဆင့်သတ်မှတ်ခြင်း (Wealth Ranking)	၁၀-၁၁
၆.၄။ ကျား-မ ပင့်ကူအိမ်သုံးသပ်ခြင်း (Spider Diagram)	၁၂-၁၃
၆.၅။ ပိုင်ဆိုင်မှုသုံးသပ်ခြင်း (Asset Mapping)	၁၄-၁၅
၆.၆။ အဖွဲ့အစည်းချိတ်ဆက်မှုဇယား (Venn Diagram)	၁၆-၁၇
၇။ ကော်မတီများရွေးချယ်ခြင်းနှင့်ကျေးရွာဖွံ့ဖြိုးရေးအစီအစဉ်ဆောင်ရွက်မှု မှတ်တမ်းဓါတ်ပုံ	၁၈-၁၉
၈။ ကျေးရွာကော်မတီဝင်များစာရင်း	၂၀
၉။ ကျေးရွာအခြေခံအချက်အလက် ပုံစံ ၈-၁ (PC-1)	၂၁-၂၃
၁၀။ စီမံကိန်းစက်ဝန်းအချိန်ဇယား ပုံစံ ၈-၂(PC-2)	၂၄
၁၁။ ကျေးရွာဖွံ့ဖြိုးရေးဦးစားပေးအစီအစဉ် ပုံစံ ၈-၃ (PC-3)	၂၅-၂၆
၁၂။ ကျေးရွာအခြေခံအချက်အလက် ပုံစံ ၈-၁ (PC-1) ဒု-နှစ်	၂၇-၃၀
၁၃။ စီမံကိန်းစက်ဝန်းအချိန်ဇယား ပုံစံ ၈-၂(PC-2) ဒု-နှစ်.....	၃၁
၁၄။ ကျေးရွာဖွံ့ဖြိုးရေးဦးစားပေးအစီအစဉ် ပုံစံ ၈-၃ (PC-3) ဒု-နှစ်.....	၃၂-၃၃
၁၅။ ကျေးရွာပထမအကြိမ် အစည်းအဝေးမှတ်တမ်း	၃၄-၃၅
၁၆။ ကျေးရွာဒုတိယအကြိမ် အစည်းအဝေးမှတ်တမ်း	၃၆-၃၇
၁၇။ ကဏ္ဍအလိုက်ဦးစားပေးဖွံ့ဖြိုးရေးလုပ်ငန်းစဉ်များ	၃၈-၃၉

၁။ အင်္ဂုမြို့နယ် အခြေပြမြေပုံ



၂။ ညောင်ပင်တဲကျေးရွာအုပ်စု အခြေပြမြေပုံ



၃။ ညောင်ပင်တဲကျေးရွာအုပ်စုတွင်ပါဝင်သော ကျေးရွာများစာရင်း

စဉ်	ကျေးရွာအမည်	အိမ်ထောင်စု	ကျား	မ	လူဦးရေစုစုပေါင်း
၁။	ညောင်ပင်တဲ	၈၅	၁၅၅	၁၈၅	၃၄၀
၂။	ညောင်ပင်ကြီးစု	၁၃၀	၃၀၂	၂၉၅	၅၉၇
၃။	ကန်ကျိုး	၃၉	၆၃	၇၀	၁၃၃
၄။	စားကျက်ကုန်း	၂၁	၄၃	၄၃	၈၆
၅။	ကြီးတောငူ	၆၇	၁၁၅	၁၃၄	၂၄၉
၆။	ရှောက်ခုံ	၅၅	၈၈	၁၀၈	၁၉၆
၇။	တာချောင်	၉၅	၁၇၀	၁၉၉	၃၆၉
၈။	အုန်းပင်စု	၄၆	၈၂	၇၂	၁၅၄

၄။ ကျေးရွာသမိုင်းကြောင်း နှင့် ကျေးရွာအခြေခံအချက်အလက်များ

၄.၁။ ကျေးရွာသမိုင်းကြောင်း

ရှောက်ခုံကျေးရွာသည် အင်္ဂလိပ်ခေတ်ကအိမ်ခြေ(၁၀)အိမ်ခန့်ဖြင့်ရွာတည်ခဲ့ကြပါသည်။ ရွာတည်ကာစတွင်တစ်ရွာလုံးရှောက်ခြံများစိုက်ပျိုးသဖြင့်ရှောက်ခုံရွာဟုခေါ်တွင်ခဲ့ကြပါသည်။

၄.၂။ ကျေးရွာတွင်းအထောက်ပံ့ရရှိနိုင်သော အဆောက်အအုံများ

ကျေးရွာတွင် အဆောက်အအုံအနေဖြင့် မွှာရုံ ရှိပါသည်။

၄.၃။ ကျေးရွာသူ/သားများ၏ အဓိက စီးပွားရေးလုပ်ငန်းများ

ရွာသူ/ရွာသားများ၏ အဓိက စီးပွားရေးမှာ လယ်ယာစိုက်ပျိုးရေး၊ ခြံလုပ်ငန်းများ ဖြစ်သည်။

၄.၄။ ကျေးရွာတွင်းပိုင်ဆိုင်မှု၊မြေယာဧရိယာနှင့် သဘာဝသယံဇာတများ

ရေစုပ်စက်၊ထွန်စက်၊ထော်လာဂျီ၊ဈေးဆိုင်၊အပ်ချုပ်စက်၊မွေးမြူရေးတိရစ္ဆာန်၊ကျွဲနွား၊လယ်ယာ၊စက်ဘီး၊ ဆိုင်ကယ်၊ဆိုလာ၊ဖုန်း တို့ ရှိပါသည်။

၄.၅။ ကျေးရွာတွင်းအခြားသက်ဆိုင်သော သတင်းအချက်အလက်

ရပ်မိရပ်ဖ ၊ကျေးရွာအုပ်ချုပ်ရေးအဖွဲ့ ၊တောင်သူလယ်သမားအဖွဲ့၊ သမငွေစုငွေချေးအဖွဲ့ နှင့် ကျေးရွာ စီမံခန့်ခွဲမှုအဖွဲ့ တို့သည် ကျေးရွာအတွင်း တည်ရှိသော အဖွဲ့ဖြစ်သည် ။ အထွေထွေ အုပ်ချုပ်ရေး အဖွဲ့၊ စိုက်ပျိုးရေးဘဏ် ၊ တို့သည် ကျေးရွာအပြင်ဘက်တွင် ရှိသောအဖွဲ့များဖြစ်သည်။

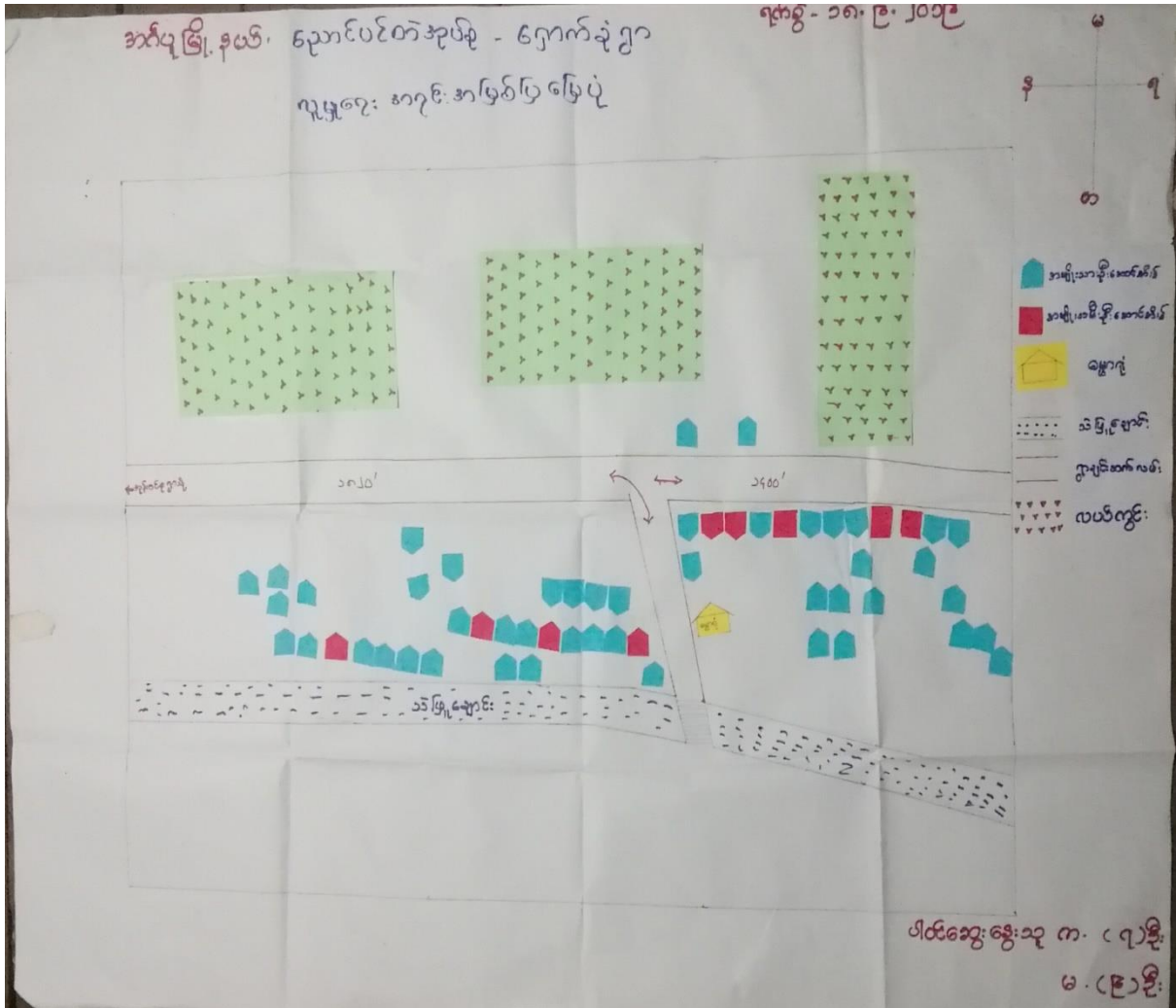
၅။ လူထုပူးပေါင်းပါဝင်သော လူမှုဆန်းစစ်ခြင်းနှင့် အကဲဖြတ်ခြင်းလုပ်ငန်းစဉ် အကျဉ်းချုပ်ဇယား

နေ့စွဲ	အသုံးပြုခဲ့သော PRA Tool များ	အစည်းအဝေးတွင် ပါဝင်ဆွေးနွေးသူများ			အဓိကဆွေးနွေးချက်များ
		ကျား	မ	ပေါင်း	
၁၈.၉.၂၀၁၉	လူမှုရေးနှင့် အရင်းအမြစ်ပြ မြေပုံ (Social & Resource Map)	၇	၉	၁၆	ကျေးရွာအခြေခံအချက်အလက် များအား ပြန်လည်အတည်ပြုဆွေးနွေးခဲ့ကြ သည်။
၁၈.၉.၂၀၁၉	ရာသီခွင်ပြ - ပြက္ခဒိန် (Seasonal Calendar)	၇	၇	၁၄	ကျေးရွာ၏ စီးပွားရေး၊ ကျန်းမာရေး၊ လမ်းပန်းဆက်သွယ်ရေး၊ စားဝတ်နေ ရေး နှင့် ပွဲတော်များအကြောင်းဆွေးနွေး
၁၈.၉.၂၀၁၉	ဥစ္စာနေကြွယ်ဝမှုအဆင့်	၇	၆	၁၃	ကျေးရွာတွင်းနေထိုင်သော အိမ်ထောင်စု များ၏ပိုင်ဆိုင်မှုများအားပြန်လည်သုံးသပ် ပုံစေကာဆွေးနွေးခြင်းများလုပ်ဆောင်ခဲ့ ဆောင်ခဲ့သည်။
၁၈.၉.၂၀၁၉	ပင့်ကူအိမ်သုံးသပ်ခြင်း (Spider Diagram)	၇	၉	၁၆	အမျိုးသား/သမီးတို့၏ အခွင့်အရေးများ နှင့် အလုပ်အကိုင် များ အကြောင်းဆွေးနွေး
၁၈.၉.၂၀၁၉	ပိုင်ဆိုင်မှုသုံးသပ်ခြင်း (Asset Mapping)	၇	၇	၁၄	အမျိုးသား/သမီးတို့၏ အခွင့်အလမ်းများ အရင်းအမြစ်များ ထိန်းချုပ်မှုပုံစံများ ဖြစ် တည်နေမှုများအား ဆွေးနွေးခဲ့သည်။
၁၈.၉.၂၀၁၉	အဖွဲ့အစည်းချိတ်ဆက်မှု (Veen Diagram)	၇	၆	၁၃	ကျေးရွာဒေသဆိုင်ရာ ဖွံ့ဖြိုးရေး လုပ်ငန်းများ အတွက် ဦးဆောင် ဆောင်ရွက် နေသော အဖွဲ့အစည်း များနှင့် မြို့နယ် အဆင့် အဖွဲ့အစည်း များ၏ ချိတ်ဆက်မှုများ အားဆွေးနွေး

၆။ ကျေးရွာဖွံ့ဖြိုးရေးအစီအစဉ်အတွက်အသုံးပြုသော PRA TOOL တစ်ခုချင်းစီ၏ သုံးသပ်ချက်များ

၆.၁။ အင်္ဂပူမြို့နယ်၊ ညောင်ပင်တဲကျေးရွာအုပ်စု၊ ရှောက်ခုံကျေးရွာ

ကျေးရွာလူမှုရေးနှင့် အရင်းအမြစ်ပြမြေပုံ (Social and Resource Map)



၆.၁ လူမှုရေးနှင့်အရင်းအမြစ်ပြုပြင်ပုံ(ဆွေးနွေးခြင်းနှင့်ဆန်းစစ်ခြင်း)

ကျောက်တိုင်၊ ဧရာဝတီ၊ အင်္ဂါ၊ ဧရာဝတီတိုင်း၊ ရွာကန်စုံလျှော့ရွာအဖွဲ့
လူမှုရေး၊ အရင်းအမြစ်ပြုပြင်ပုံ စည်းကမ်းချက်

ရက်စွဲ - ၁၈.၉.၂၀၁၉

ပါဝင်ဆွေးနွေးသူ အမျိုးအစား - (၃) ဦး

အမျိုးအမည် - (၉) ဦး

အင်္ဂါ၊ ဧရာဝတီတိုင်း၊ ရွာကန်စုံလျှော့ရွာအဖွဲ့ လူမှုရေး၊ အရင်းအမြစ်ပြု

ပြင်ပုံ စည်းကမ်းချက် ရွာကန်စုံလျှော့ရွာအဖွဲ့ အဖွဲ့ဝင်များ၏ အကျိုးအမြတ်

စေတနာ့အားဖြင့် ရွာကန်စုံလျှော့ရွာအဖွဲ့ အဖွဲ့ဝင်များ၏ အကျိုးအမြတ်

စီမံကိန်းအကျိုးအမြတ် (၄၅) ရာခိုင်နှုန်း၊ အကျိုးအမြတ် (၉) ရာခိုင်နှုန်း

လျှော့ရွာအဖွဲ့ အဖွဲ့ဝင်များ၏ အကျိုးအမြတ် (၄၅) ရာခိုင်နှုန်း၊ အကျိုးအမြတ် (၉) ရာခိုင်နှုန်း

လျှော့ရွာအဖွဲ့ အဖွဲ့ဝင်များ၏ အကျိုးအမြတ် (၄၅) ရာခိုင်နှုန်း၊ အကျိုးအမြတ် (၉) ရာခိုင်နှုန်း

လျှော့ရွာအဖွဲ့ အဖွဲ့ဝင်များ၏ အကျိုးအမြတ် (၄၅) ရာခိုင်နှုန်း၊ အကျိုးအမြတ် (၉) ရာခိုင်နှုန်း

လျှော့ရွာအဖွဲ့ အဖွဲ့ဝင်များ၏ အကျိုးအမြတ် (၄၅) ရာခိုင်နှုန်း၊ အကျိုးအမြတ် (၉) ရာခိုင်နှုန်း

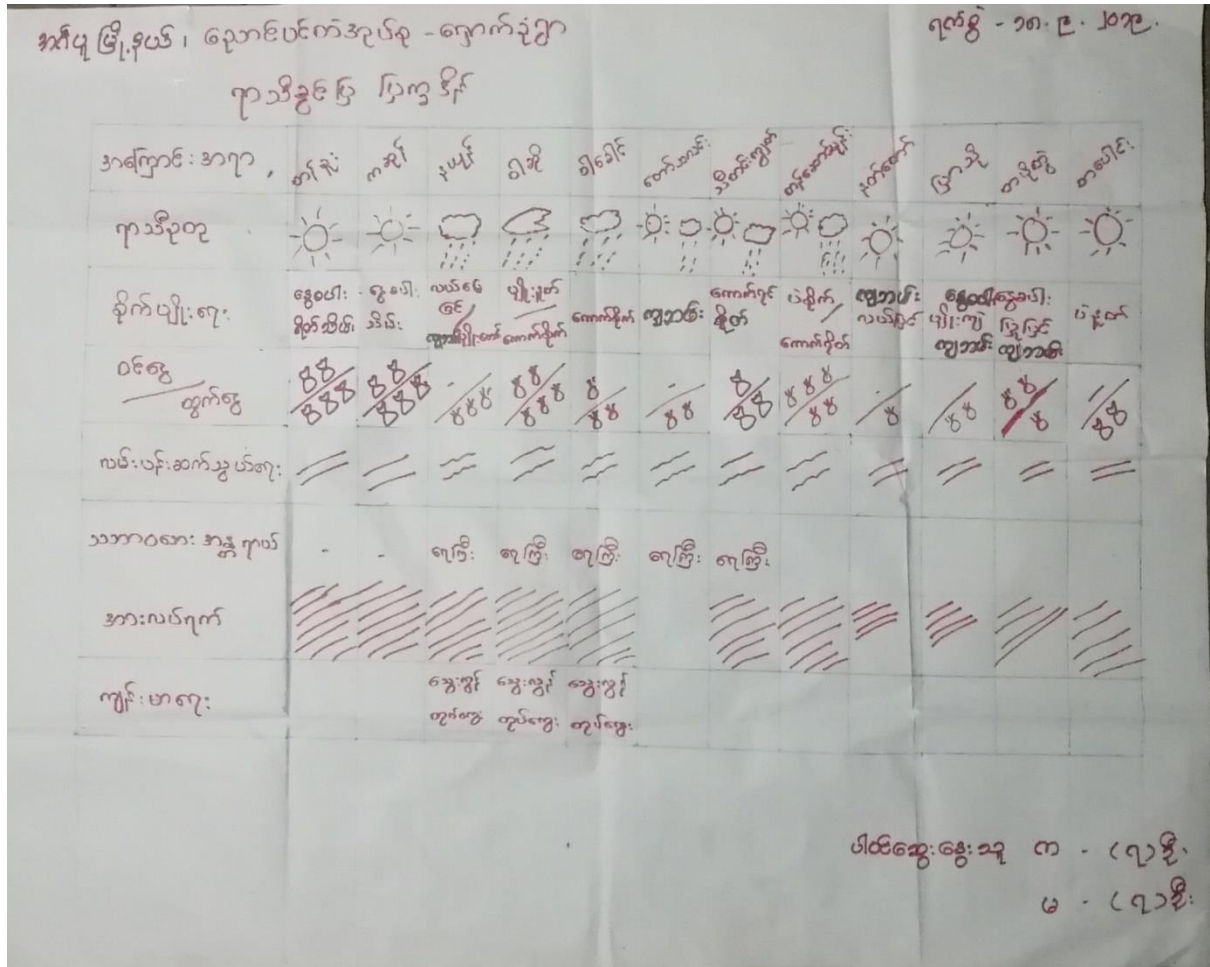
လျှော့ရွာအဖွဲ့ အဖွဲ့ဝင်များ၏ အကျိုးအမြတ် (၄၅) ရာခိုင်နှုန်း၊ အကျိုးအမြတ် (၉) ရာခိုင်နှုန်း

လျှော့ရွာအဖွဲ့ အဖွဲ့ဝင်များ၏ အကျိုးအမြတ် (၄၅) ရာခိုင်နှုန်း၊ အကျိုးအမြတ် (၉) ရာခိုင်နှုန်း

လျှော့ရွာအဖွဲ့ အဖွဲ့ဝင်များ၏ အကျိုးအမြတ် (၄၅) ရာခိုင်နှုန်း၊ အကျိုးအမြတ် (၉) ရာခိုင်နှုန်း

လျှော့ရွာအဖွဲ့ အဖွဲ့ဝင်များ၏ အကျိုးအမြတ် (၄၅) ရာခိုင်နှုန်း၊ အကျိုးအမြတ် (၉) ရာခိုင်နှုန်း

၆.၂။ အင်္ဂုလိနယ်၊ ညောင်ပင်တဲကျေးရွာအုပ်စု၊ ရှောက်ခုံကျေးရွာ
ရာသီခွင်ပြ-ပြက္ခဒိန် (Seasonal Calendar)



ရာသီခွင်ပြ-ပြက္ခဒိန် (Seasonal Calendar)(ဆွေးနွေးခြင်းနှင့်ဆန်းစစ်ခြင်း)

ဧရာဝတီတိုင်း၊ ဧရာဝတီ၊ အင်္ဂပူမြို့နယ်၊ ဆောင်ပင်တဲအုပ်စု၊ ရွှေကန်ခုံကျေးရွာ
ရာသီခွင်ပြ ပြက္ခဒိန် ခံ့၊ သင်ချက်

နေ့စွဲ . ၅၈.၉.၂၀၁၉

ပါယ်ဆွေးနွေးမှုအမျိုးအစား . (၇) ဦး

အမျိုးအစား . (၇) ဦး

အင်္ဂပူမြို့နယ်၊ ဆောင်ပင်တဲအုပ်စု၊ ရွှေကန်ခုံကျေးရွာ ရာသီခွင်ပြ ပြက္ခဒိန်
ကိုဆွေးနွေးရာတွင် ရာသီဥတုအခြေအနေဖြင့် မိုး၊ မိုး၊ ဆောင်း၊ ဟုဏ္ဏရာသီခံ့၊ မျိုးခြံပါသည်။
မွေပေါ့၊ မိုးပေါ့၊ ဝက်ပုလက်စိုက်ပျိုးခြင်း၊ ခြံတံတိုင်းခြင်း၊ ပဲခွတ်ခြင်းနှင့် ကျပ်စား
လုပ်ငန်းများ လိုလုပ်ကိုင်ကြပါသည်။

လယ်၊ ပန်း၊ ဆက်ပွတ်ကျေးအခြေအနေဖြင့် ရွှေကန်ခုံကျေးရွာ ရာသီဥတုတွင် ကောင်းမွန်
ဖွံ့ဖြိုးပြီး မိုးရာသီများတွင် မွေးလာရေး ဆက်ခံပါသည်။ ထင်ရှားထွက်ထွက် အခြေအနေဖြင့်
အလုပ်အကိုင်နည်းပါးစေကာမူ အခြေအနေ၊ ဆက်ဆက်၊ ပြာပူ၊ တပေါင်း၊
လများတွင် စင်စစ်နည်းပါးပါသည်။

အာဟာရစားအခြေအနေဖြင့် မိုးရာသီတွင် ဆွေးနွေးကြီးခြင်း ဖြစ်
ပေါ်ပါသည်။ ကျန်းမာရေးအခြေအနေဖြင့် မိုးရာသီတွင် ဖြစ်ပေါ်တက်စေကာမူ
ထွက်ထွက်၊ ရောဂါပြု အာဟာရစားအခြေအနေဖြင့် ဖြစ်ပွားခြင်း မရှိပါ။

ရွှေကန်ခုံကျေးရွာ ရာသီခွင်ပြ ပြက္ခဒိန် ခံ့၊ သင်ချက်အရ ကျေးရွာ
ဒေသရှိ အလုပ်အကိုင်များ ဆောင်ရွက်ခြင်း၊ အလုပ်အကိုင်အခွင့်အလမ်းနည်းပါး
စေကာမူ အခြေအနေ၊ ထင်ရှားထွက်ထွက် မမျှတစေကာမူ ဆက်ခံပါသည်။ ကျေးရွာ
ရှိမိမိနီးလုပ်ငန်းများ လိုလုပ်ဆောင်ရာတွင် အားလုံးပူးပေါင်းပါယ်ဆွေးနွေးကြ
သည်ဟု ခံ့၊ သင်ချက်ရှိပါသည်။

၆.၃။ အင်္ဂုလိ၊နယ်၊ ညောင်ပင်တဲကျေးရွာအုပ်စု၊ ရှောက်ခုံကျေးရွာ
ဥစ္စာနေကြွယ်ဝမှုအဆင့်သတ်မှတ်ခြင်း (Wealth Ranking)


ရက်စွဲ- ၁၈.၉.၂၀၁၉ ဥစ္စာနေ ကြွယ်ဝမှု အဆင့် သတ်မှတ်ခြင်း

ညောင်ပင်တဲအုပ်စု ၊ ရှောက်ခုံရွာ - အင်္ဂုလိ၊နယ်

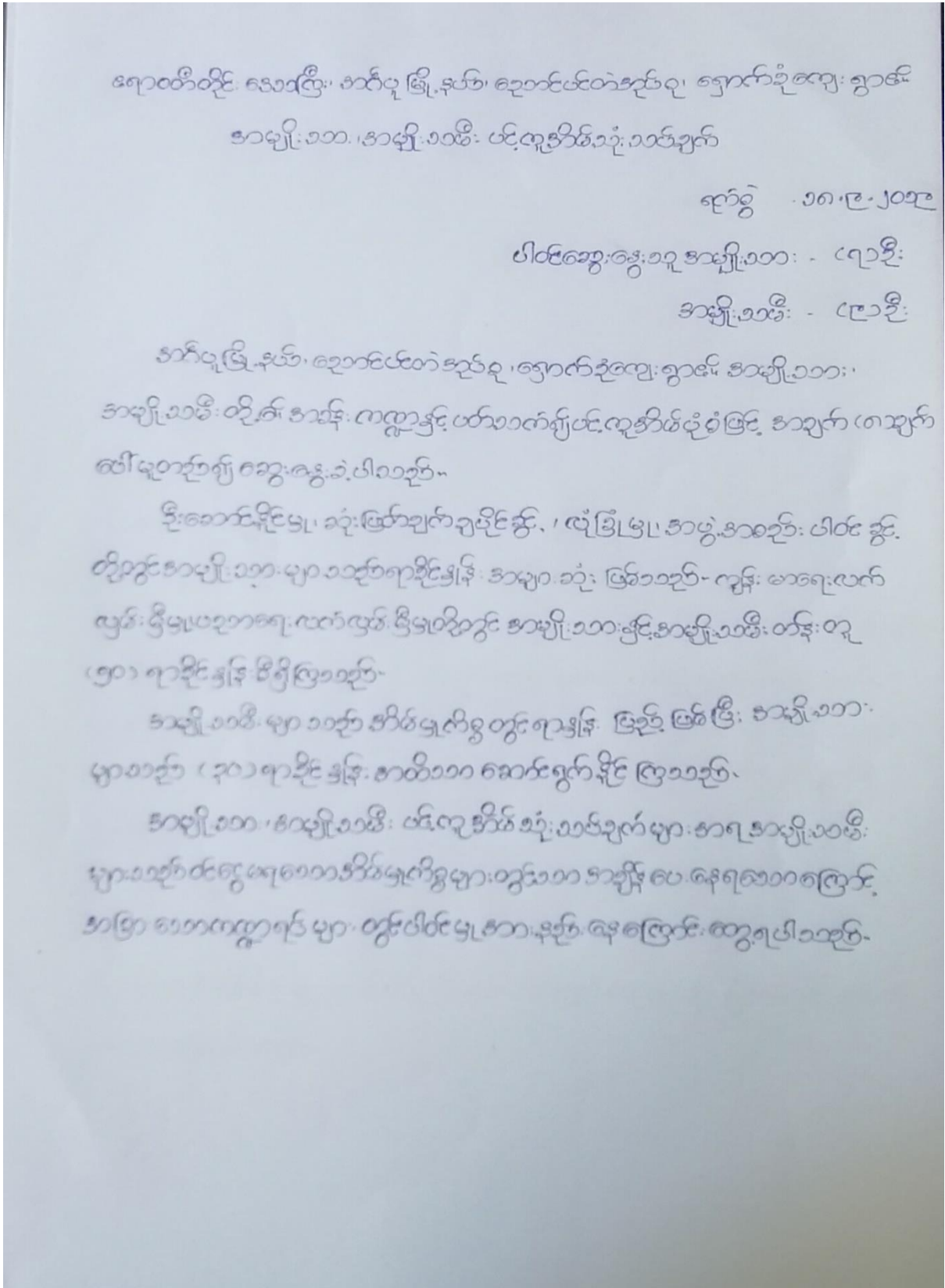
အဆင့်	သတ်မှတ်ချက်	အိမ်ထောင်စု အရေအတွက်	ရာခိုင်နှုန်း
ချမ်းသာ	သွပ်မိုး ၊ ပျဉ်စောင့် ၊ ကျန်စုံဆိုင် ၊ နယ် (၈-၈၀) ဧက ထွန်စက် (လက်တွန်း) ၊ ကျည်း ၊ နွား ၊ အင်ချယ်စက် ၊ ဆိုင်ကယ်	၁၀	၁၈%
အလယ်အလတ်	သွပ်မိုး ၊ ထင်္ဂုကအိမ် ၊ နယ် (၈-၈၀) ဧက ကျည်း ၊ နွား ၊ ဆိုင်ကယ် ၊ စက်အိ	၁၇	၃၁%
ခွမ်းပါး	သွပ်မိုး ၊ ထင်္ဂုကအိမ် ၊ ငါးကြမ်းခင်း ၊ လက်လှုပ်လက်စား ၊ စက်အိ ၊ အခြားဒေသများသို့အားရောက်အလုပ်လုပ်လို့ရ	၂၈	၅၁%
		၅၅	၁၀၀%

အေးဇွဲ - ၇ နေရာ
မ - ၆ နေရာ

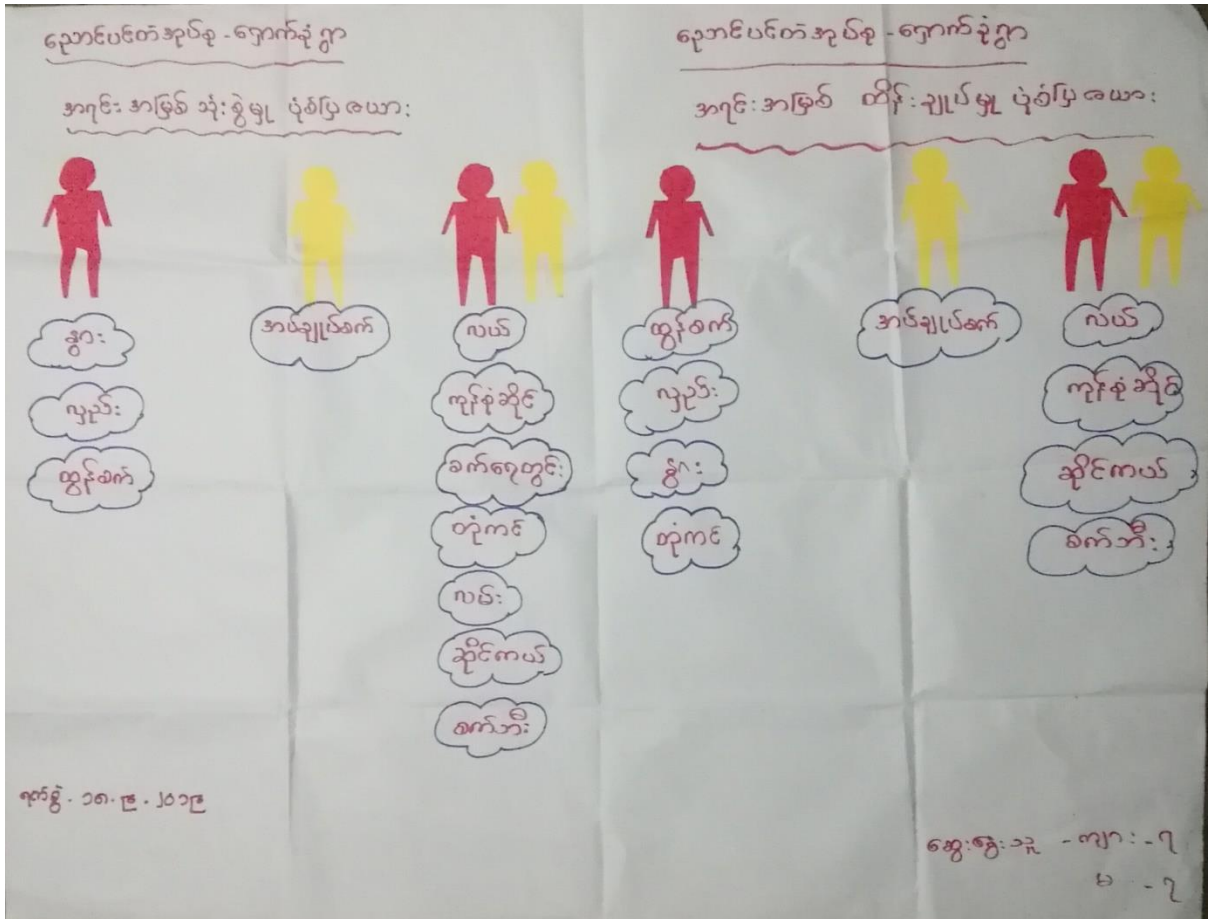
၆.၄။ အင်္ဂုဏ်၊ နယ်၊ ညောင်ပင်တဲကျေးရွာအုပ်စု၊ ရှောက်ခုံကျေးရွာ
ကျား-မ ပင့်ကူအိမ်သုံးသပ်ခြင်း (Spider Diagram)



၆.၄။ ကျား-မ ပင့်ကူအိမ်သုံးသပ်ခြင်း (Spider Diagram))(ဆွေးနွေးခြင်းနှင့်ဆန်းစစ်ခြင်း)



၆.၅။ အင်္ဂုလိ၊နယ်၊ ညောင်ပင်တဲကျေးရွာအုပ်စု၊ ရှောက်ခုံအုန်းပင်စုကျေးရွာ
ပိုင်ဆိုင်မှုသုံးသပ်ခြင်း (Asset Mapping)



၆.၅။ ပိုင်ဆိုင်မှုသုံးသပ်ခြင်း (Asset Mapping))(ဆွေးနွေးခြင်းနှင့်ဆန်းစစ်ခြင်း)

ဧကရာဇ်တိုင်း၊ ရအောကြီး၊ အင်္ဂါယု ဖြူနယ်၊ ဧကရာဇ်တိုင်းအုပ်ချုပ်ရေး၊ ဧကရာဇ်တိုင်း၊ ရအောကြီး၊ ရွာတော်
ပိုင်ဆိုင်မှု သုံးသပ်ချက်

ရက်စွဲ - ၁၈.၉.၂၀၁၉

ပါဝင်ဆွေးနွေးသူ အမျိုးသား - (၇၁ ဦး)

အမျိုးသမီး - (၇၁ ဦး)

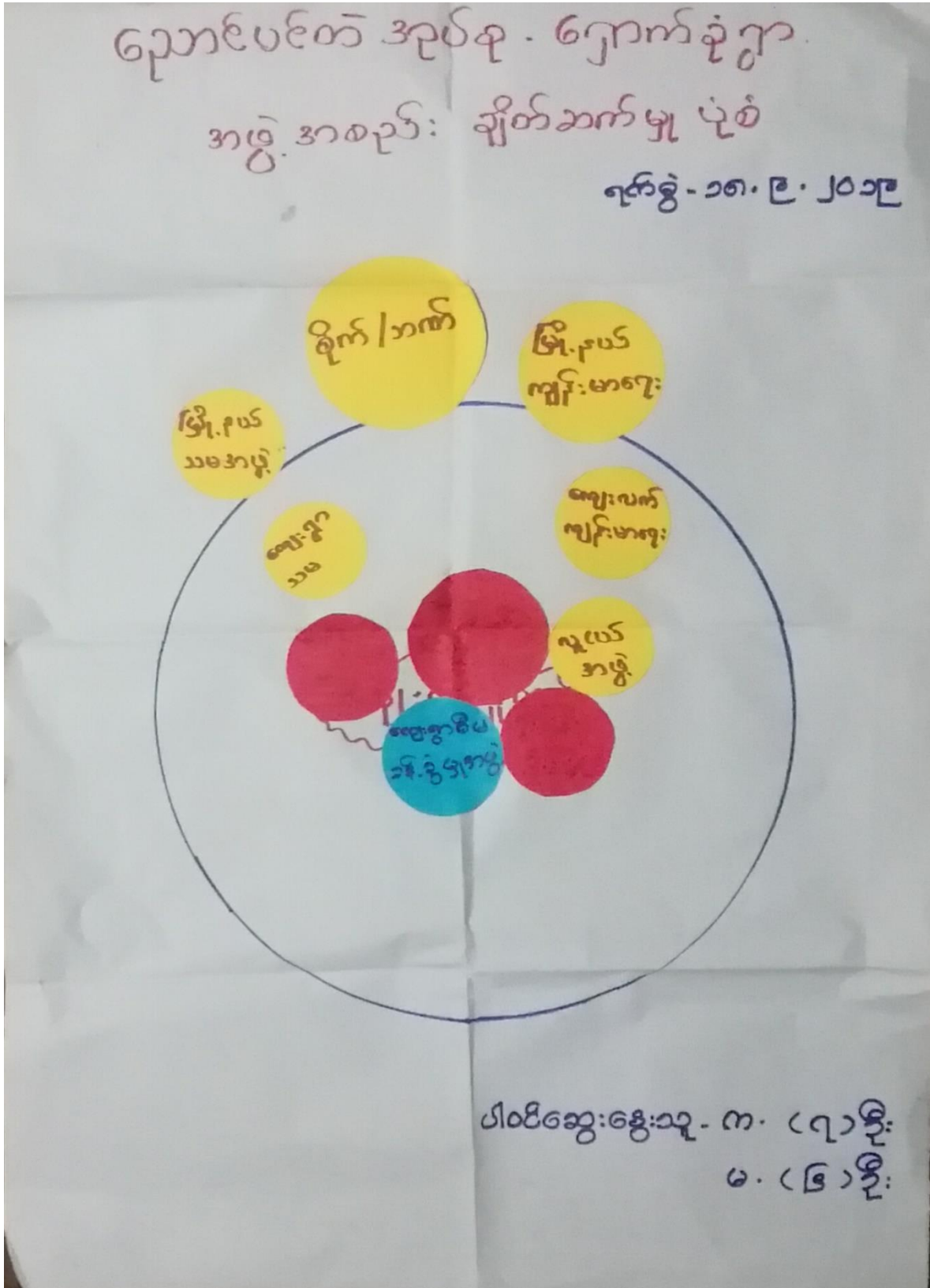
အင်္ဂါယု ဖြူနယ်၊ ဧကရာဇ်တိုင်းအုပ်ချုပ်ရေး၊ ဧကရာဇ်တိုင်း၊ ရအောကြီး၊ ရွာတော်
အုပ်ချုပ်ရေးဦးစီးဌာန၊ အမျိုးသား၊ အမျိုးသမီး၊ အသက် ၁၅ နှစ်အထက် အမျိုးသား၊ အမျိုးသမီး၊
ဧကရာဇ်တိုင်း၊ ရအောကြီး၊ ရွာတော်

ဧကရာဇ်တိုင်း၊ ရအောကြီး၊ ရွာတော်
ဧကရာဇ်တိုင်း၊ ရအောကြီး၊ ရွာတော်

ဧကရာဇ်တိုင်း၊ ရအောကြီး၊ ရွာတော်
ဧကရာဇ်တိုင်း၊ ရအောကြီး၊ ရွာတော်

ဧကရာဇ်တိုင်း၊ ရအောကြီး၊ ရွာတော်
ဧကရာဇ်တိုင်း၊ ရအောကြီး၊ ရွာတော်

၆.၆။ အင်္ဂုပျိုနယ်၊ ညောင်ပင်တဲကျေးရွာအုပ်စု၊ ရှောက်ခုံကျေးရွာ
အဖွဲ့အစည်းချိတ်ဆက်မှုဇယား (Venn Diagram)



၇။ ကော်မတီများရွေးချယ်ခြင်းနှင့်ကျေးရွာဖွံ့ဖြိုးရေးအစီအစဉ်ဆောင်ရွက်မှု မှတ်တမ်းဓာတ်ပုံ





၈။ ကျေးရွာကော်မတီဝင်များစာရင်း

ကျေးရွာစီမံကိန်းအထောက်အကူပြုကော်မတီ

စဉ်	အမည်	ကျား	မ	ရာထူး/တာဝန်
ကျေးရွာစီမံကိန်းအထောက်အကူပြုကော်မတီ				
၁။	ဦးစိုးသန်း	✓		ဥက္ကဋ္ဌ
၂။	ဒေါ်ငြိမ်းအေး		✓	ဥက္ကဋ္ဌ
ဝယ်ယူရေးဆပ်ကော်မတီ				
၁။	ဒေါ်တင်ဇာဌေး		✓	ခေါင်းဆောင်
၂။	ဦးသန်းဇော်	✓		အဖွဲ့ဝင်
၃။	ဦးကျော်ဇင်လတ်	✓		အဖွဲ့ဝင်
ကျေးရွာငွေစာရင်းကိုင်				
၁။	ဒေါ်ကြူကြူဝင်း		✓	တာဝန်ခံ
စောင့်ကြည့်ကြီးကြပ်ရေးဆပ်ကော်မတီ				
၁။	ဒေါ်လဲ့လဲ့ဝေ		✓	ခေါင်းဆောင်
၂။	ဒေါ်အေးပြုံး		✓	အဖွဲ့ဝင်
၃။	ဦးမြင့်မောင်	✓		အဖွဲ့ဝင်
လည်ပတ်ပြုပြင်ထိန်းသိမ်းရေးဆပ်ကော်မတီ				
၁။	ဒေါ်ခင်ဆွေဦး		✓	ခေါင်းဆောင်
၂။	ဦးမြင့်အောင်	✓		အဖွဲ့ဝင်
အကြံပြုတိုင်ကြားရေးတာဝန်ခံ				
၁။	ဒေါ်ဝင်းတင်		✓	တာဝန်ခံ
၂။	ဦးသောင်းညွန့်	✓		တာဝန်ခံ
ကျေးရွာစေတနာ့ဝန်ထမ်း				
၁။	ဦးကျော်ကျော်	✓		အကူ
၂။	ဒေါ်စိုးသိန်း		✓	အကူ

၉။ ကျေးရွာအခြေခံအချက်အလက် ပုံစံ ၈-၁ (PC-1)

ပုံစံ - ၈ - ၁ ကျေးရွာအခြေခံအချက်အလက်များ (Form PC 1)

လမ်းညွှန်ခွက်၊ ကျေးရွာတစ်ရွာသို့ ပထမဆုံးမိတ်ဆက်ပေး သွားရောက်သောအခါ လူထုစည်းရုံးရေးများသည် ကျေးရွာ ခေါင်းဆောင်များအား ကျေးရွာအချက်အလက်များကို ပေတ္တာရပ် နံရံတောင်းခံရသည်။ ဤအချက်အလက်များကို စီမံကိန်း မိတ်ဆက်အစည်းဝေးတောင်းခံရမည်။ စီမံကိန်းမိတ်ဆက်အစည်းဝေးတွင် လူထုစည်းရုံးရေးများသည် ဤအချက်အလက် များအား စစ်ဆေးပြီး မှန်ကန်အောင်ပြုလုပ်ရမည်။ ပြီးနောက်တွင် လူထုစည်းရုံးရေးများမှ သတင်းအချက်အလက်ထံသို့ Tablets မှ တဆင့် ပြုသွင်းရမည်။

ကျေးရွာခေါင်းဆောင် အမည် ဦးအေးဝင်း	ကျေးရွာခေါင်းဆောင်၏ ဝန်ထမ်း ဦးအေးဝင်း	လူထုစည်းရုံးရေးမှူး၏ အမည် ဦးအေးဝင်း
ပြည်နယ်တိုင်းဒေသကြီး ဧရာဝတီ	မြို့နယ် ဧရာဝတီ	ကျေးရွာအုပ်စု ကျေးရွာ

ကူးလူးစရိတ် လူမျိုးစု	အိမ်ထောင်စု အရေအတွက်	ကိုးကွယ်သည့်ဘာသာ	အိမ်ထောင်စု အရေအတွက်
လူမျိုးစု (၁) --- ၅၇	၅၃	ဘာသာ (၁) --- ၅၃	၅၃
လူမျိုးစု (၂) -----		ဘာသာ (၂) -----	
လူမျိုးစု (၃) -----		ဘာသာ (၃) -----	
လူမျိုးစုစရာ အခြား		ဘာသာစရာ -----	
	အရေအတွက်		
မသန်စွမ်းသူများ သက်ကြီးရွယ်အိုများ (၆၅ နှစ် နှင့် အထက်)	၂၃ ယောက်		
စစ်ဘေးရှောင်			

	အမျိုးသား (အရေအတွက်)	အမျိုးသမီး (အရေအတွက်)
လူဦးရေ		
လူမျိုးစု (၁) --- ၅၇	၅၇	၁၀၉
လူမျိုးစု (၂) -----		
လူမျိုးစု (၃) -----		
အခြား		
အိမ်ထောင်စုဦးစီး	၈ ၄၄	၉

(ခ) အခြေခံအဆောက်အအုံ အသုံးအဆောင်များ

စာသင်ကျောင်း	အမှတ် ခြံမပါ	ကျွန်းမာရေး	အမှတ် ခြံမပါ	ဘာသာရေး အဆောက် အအုံများ	အမှတ် ခြံမပါ
ပျော်ရွှင်ကျောင်း	<input type="checkbox"/>	တိုက်နယ်ဆေးရုံ	<input type="checkbox"/>	ဓေတီ	<input type="checkbox"/>
ပုလဲတန်းကျောင်း	<input type="checkbox"/>	ကျွန်းမာရေးဌာန	<input type="checkbox"/>	ဘုန်းကြီးကျောင်း	<input type="checkbox"/>
ပုလဲကျောင်း	<input type="checkbox"/>	ကျွန်းမာရေးဌာနခွဲ	<input type="checkbox"/>	ဟိန္ဒူဘုရားကျောင်း	<input type="checkbox"/>
အလယ်တန်းကျောင်း	<input type="checkbox"/>	ဆေးပေးခန်း	<input type="checkbox"/>	ခရစ်ယာန်ကျောင်း	<input type="checkbox"/>
လယ်လွန်ကျောင်း	<input type="checkbox"/>	အခြား	<input type="checkbox"/>	ဗလီ	<input type="checkbox"/>
အထက်တန်းကျောင်း	<input type="checkbox"/>			အခြား	<input checked="" type="checkbox"/>
အခြား	<input type="checkbox"/>				
မှတ်ချက်		မှတ်ချက်		မှတ်ချက်	ဗမာ့ဂျီ

(ဂ) ကျွမ်းကျင်သူများမှတ်တမ်း (ကျေးရွာတွင်နေထိုင်သော သို့မဟုတ် တခြားရွာမှလာရောက်သော ကျွမ်းကျင်သူများ)

(၁) စာသင်ကျောင်း			(၂) ကျွန်းမာရေး			(၃) လက်မှုပညာရှင်		
	ရွာတွင်နေ ထိုင်သူ	အခြားရွာမှ လာသူ		ရွာတွင်နေ ထိုင်သူ	အခြား ရွာမှ လာသူ		ရွာတွင်နေ ထိုင်သူ	အခြားရွာ မှလာသူ
ပုလဲတန်းပြဆရာ/မ	<input checked="" type="checkbox"/>	<input type="checkbox"/>	ဆရာမ	<input type="checkbox"/>	<input type="checkbox"/>	လက်သမား	<input checked="" type="checkbox"/>	<input type="checkbox"/>
အထက်တန်းပြဆရာ/မ	<input checked="" type="checkbox"/>	<input type="checkbox"/>	လက်ဆောက် ကျွန်းမာရေးများ	<input type="checkbox"/>	<input type="checkbox"/>	ရိက္ခာ	<input checked="" type="checkbox"/>	<input type="checkbox"/>
အလယ်တန်းပြဆရာ/မ	<input type="checkbox"/>	<input type="checkbox"/>	အမျိုးသမီးကျွန်းမာရေး ဆရာမ	<input type="checkbox"/>	<input type="checkbox"/>	လှုပ်စစ်ကျွမ်းကျင် မီးသမား	<input checked="" type="checkbox"/>	<input type="checkbox"/>
ပျော်ရွှင်ဆရာ/မ	<input type="checkbox"/>	<input type="checkbox"/>	သားမွေးဆရာမ	<input type="checkbox"/>	<input type="checkbox"/>	ရေပိုက်သူယ်သူ	<input checked="" type="checkbox"/>	<input type="checkbox"/>
အခြား	<input type="checkbox"/>	<input type="checkbox"/>	ပြည်သူ့ကျွန်းမာရေးလုပ်သား	<input type="checkbox"/>	<input type="checkbox"/>	စက်ပြင်ဆရာ	<input checked="" type="checkbox"/>	<input type="checkbox"/>
မှတ်ချက်			မှတ်ချက်			မှတ်ချက်		

(ဃ) ကျေးရွာသို့ ရောက်ရှိနိုင်သည့် လမ်းအခြေအနေ / ကျေးရွာတစ်ရွာသည် ၎င်း၏ ကျေးရွာအုပ်စုနှင့် ဆက်သွယ်ထားသော လမ်းအခြေအနေ (အောက်ပါတို့ကိုပိုင်ပါ)

ကျောက်ကြမ်းလမ်း ကတ္တရာလမ်း ကွန်ကရစ်လမ်း မော်တော်ဆိုင်ကယ်လမ်း
 ကျောက်ခင်းလမ်း မြေသားလမ်း လှသွားလမ်း အခြား _____

(င) ကျေးရွာဖွံ့ဖြိုးမှုစီမံချက်

- (၁) လူထုထပ်မံပြုစီမံကိန်းမစတင်မီ ဤကျေးရွာတွင်ကျေးရွာဖွံ့ဖြိုးမှု စီမံချက်ရှိခဲ့ပါသလား? ပိုင်မိ
 ရှိပါသည်/မရှိပါ/မသိပါ
- (၂) ရှိခဲ့ပါလျှင် ဤစီမံချက်ကို မည်သည့် ဝန်ထုပ်ပေးခြင်းဖြင့်ဆင်ခြင်ခဲ့ပါသနည်း? နှစ်-----/မသိပါ
- (၃) ဤစီမံချက်ကို ခြုံ့နယ်မှအတည်ပြုခဲ့ပါသလား? မြို့ခံပါသည်/မမြို့ခံပါ /မသိပါ

(စ) ခရီးအကွာအဝေး

(၁) ဤကျေးရွာ၏ဝတ်ဟိုမှ ၎င်းကျေးရွာအုပ်စု၏ဝတ်ဟိုအထိ ခရီးပိုင်မည်မျှကွာဝေးသနည်း? မိုင်-----/ပသီမီ

(၂) ဤကျေးရွာမှ ၎င်းကျေးရွာအုပ်စုဝတ်ဟိုအထိ သွားလာရာတွင်ကြာမြင့်သည့်အချိန်

မြောက်သို့ ရာသီတွင်ကြာချိန် 10 မိနစ် ----- ထော်လာဂျီ/မော်တော်ဆိုင်ကယ်/ခြေလှမ်း/လား/မော်တော်ဘုတ်/
အခြား -----
မိုးရာသီတွင်ကြာချိန် 10 မိနစ် ----- ထော်လာဂျီ/မော်တော်ဆိုင်ကယ်/ခြေလှမ်း/လား/မော်တော်ဘုတ်/
အခြား -----

(ဆ) ပတ်ဝန်းကျင်ဆိုင်ရာ သဘာဝဘေးအန္တရာယ်

ဤကျေးရွာတွင် ရေကြီးခြင်းကဲ့သို့ သဘာဝဘေးအန္တရာယ်ကျရောက်စေခြင်း ရှိပါသလား

မရှိပါ ရှိပါသည် ရှိလျှင်ဖော်ပြပါ ----- ရေကြီးခြင်း၊ ရေရှမ်းခြင်း၊ မိုးတိုင်းခြင်း၊ မိုးရေချိုးခြင်း၊ မိုးရေကြည်ခြင်း၊ မိုးရေခဲခြင်း၊ မိုးရေခဲခြင်း၊ မိုးရေခဲခြင်း၊ မိုးရေခဲခြင်း

(ဇ) ကျေးရွာတွင် ခွဲစည်းထားသော အဖွဲ့အစည်းများ

လူထုဝတ်ပြုစီမံကိန်းမတိုင်မီ ဤကျေးရွာတွင် ကျေးရွာဖွံ့ဖြိုးရေးအတွက် အစိုးရ (သို့) ရွာသားများကိုယ်တိုင် (သို့) စီမံကိန်းတစ်ခုခုမှ ခွဲစည်းထားသည့် အဖွဲ့အစည်းများရှိပါသလား

(၁) -----

(၂) -----

(ဈ) အထွေထွေအုပ်ချုပ်ရေး ဦးစီးဌာန (GAD) မှ မှတ်တမ်းတင်ထားခြင်း

ဤကျေးရွာသည် အထွေထွေအုပ်ချုပ်ရေး ဦးစီးဌာန (GAD) မှ မှတ်တမ်းတင်ထားမှု ရှိပါသလား

မရှိပါ ရှိပါသည်

ကျေးရွာခေါင်းဆောင်

အမည် ဦး စက် ထီး

လက်မှတ် *Caui* နေ့. 15.8.2018

လူထုစည်းရုံးရေးမှူး

အမည် ဦး မင်း မင်း ထွန်း

လက်မှတ် *MT* နေ့. 15.8.2018

၁၀။ စီမံကိန်းစက်ဝန်းအချိန်ဇယား ပုံစံ ၁-၂(PC-2)

ပုံစံ - ၁ - ၂ - စီမံကိန်းစက်ဝန်းအချိန်ဇယား (PC 2)

လမ်းညွှန်ချက်၊ ဤပုံစံကို ဖြည့်သွင်းရမည်။	သက်ဆိုင်ရာလူထုစည်းရုံးရေးမှူး/လက်ထောက်နည်းပညာပျားများ	စီမံကိန်းစက်ဝန်းအဆင့်တစ်ခုစီပြီးစီးတိုင်း ကျေးရွာနှင့် ကျေးရွာအုပ်စုအတွက်
စည်းရုံးရေးမှူး/ဝန်ထမ်း အမည်	ဦး မင်း မင်း တွင်	
နေ့စွဲ	15.8.2018	စက်ဝန်းအားအမှတ်ခြိပ်ပါ <input checked="" type="checkbox"/> စက်ဝန်း(၁) <input type="checkbox"/> စက်ဝန်း(၂) <input type="checkbox"/> စက်ဝန်း(၃) <input type="checkbox"/> စက်ဝန်း(၄)
မြို့နယ်/တိုင်း	ကျောက်ဆည်	ကျေးရွာအုပ်စု
	စာရင်း	ကျေးရွာ

စီမံကိန်းဆောင်ရွက်မှုအဆင့်များ	နေ့စွဲ		အစည်းအဝေးတွင်တက်ရောက်သူအရေအတွက်					
	စတင်သည့် နေ့	ပြီးဆုံး သည့်နေ့	အမျိုးသား အရေအ တွက်	အမျိုးသမီး အရေ အတွက်	အိမ် ထောင်စု အရေအ တွက်	လူမျိုးစုတက်ရောက်သူ အရေအတွက် နှင့် လူမျိုးစုအမည်	အိမ် ထောင် စု ပေါင်း	အိမ် ထောင်စု %
၁။ ကျေးရွာစီမံကိန်း မိတ်ဆက်အစည်းအဝေး	15.8.2018	15.8.2018	16	14	30	30 ဗမာ	53	56-66%
၂။ ကျေးရွာဖွံ့ဖြိုးရေး စီမံချက်ရေးဆွဲခြင်းအစည်းအဝေး	16.8.2018	16.8.2018	13	19	32	32 ဗမာ	53	60-37%
၃။ ကျေးရွာအုပ်စု လုပ်ငန်းဆုံးဖြတ်ချက်ချသည့် အစည်းအဝေး								
၄။ မြို့နယ်အဆင့် စီမံကိန်းရေးဆွဲရေး နှင့် အကောင် အထည်ဖော်ရေးကော်မတီ၏ စီမံကိန်း သုံးသပ်မှု အစည်းအဝေး			မလို	မလို	မလို	မလို		
၅။ မြို့နယ် စီမံကိန်းရေးဆွဲရေး နှင့် အကောင်အထည် ဖော်ရေး ကော်မတီ၏ဆုံးဖြတ်မှုကို ရွာသို့ အသိပေး အကြောင်းကြားသည့် အစည်းအဝေး								
၆။ စီမံကိန်းလုပ်ငန်းဆွဲစီမံချက်ရေးဆွဲခြင်း အစည်းအဝေး								
၆.၁။ စီမံကိန်းလုပ်ငန်း အကောင်အထည်ဖော် ရေးအစီအစဉ် ရေးဆွဲခြင်း								

၁၁။ ကျေးရွာဖွံ့ဖြိုးရေးဦးစားပေးအစီအစဉ် ပုံစံ ၀-၃ (PC-3)

ပုံစံ - ၀ - ၃ ကျေးရွာဖွံ့ဖြိုးရေး ဦးစားပေးအစီအစဉ် (Form PC 3)

လမ်းညွှန်ချက်။ အဆင့်(၃) ကျေးရွာဖွံ့ဖြိုးရေးအစီအစဉ်အပေး ပြီးဆုံးသောအခါ ကျေးရွာစီမံကိန်း အထောက်အကူပြု ကော်မတီသည် လူထုစည်းရုံးရေးမှူးအကူအညီဖြင့် ဤပုံစံကိုပြည့်စုံအောင် ဖြည့်သွင်းရမည်။

လူထုစည်းရုံးရေးမှူး/ဝန်ထမ်း အမည် ဦး မင်း မင်း ကွင်
 နေ့စွဲ 15.8.2018 စက်ဝန်းအား အမှတ်ခြစ်ပါ (✓) စက်ဝန်း(၁) စက်ဝန်း(၂) စက်ဝန်း(၃) စက်ဝန်း(၄)

မြို့နယ်/တိုင်း ဧရာဝတီ မြို့နယ် ဧရာဝတီ ကျေးရွာအုပ်စု ရွာစံပေ ကျေးရွာ ရွာစံပေ
 က။ အခက်အခဲအတားအဆီးများအားဆေးရွေးခြင်း - ယခုလက်ရှိအခြေအနေတွင် ဤကျေးရွာဖွံ့ဖြိုးတိုးတက်ရေးအတွက် အဓိက အခက်အခဲအတားအဆီးများသည် မည်သည့်များဖြစ်ပါသနည်း။ (အမျိုးသား/သမီး အနည်းဆုံးအခက်အခဲ ၅ ခုစီဖော်ပြပါ)

အမျိုးသား အဖွဲ့မှ တင်ပြသောအခက်အခဲအတားအဆီးများ	အမျိုးသမီး အဖွဲ့မှ တင်ပြသောအခက်အခဲအတားအဆီးများ
၁။ လမ်းမကောင်း၊ လူထုအားလုံးအတွက်	၁။ အစားအသောက်အစားအစာ
၂။ စားနပ်ရိက္ခာအားလုံးအတွက်	၂။ အစားအသောက်အစားအစာ
၃။ ရေအားလုံးအတွက်	၃။ အစားအသောက်အစားအစာ
၄။ ရေအားလုံးအတွက်	၄။ အစားအသောက်အစားအစာ
၅။ ရေအားလုံးအတွက်	၅။ အစားအသောက်အစားအစာ

၀။ မျှော်မှန်းခြင်း - နောင်လာမည့် (၅) နှစ် အတွင်း ကျေးရွာဖွံ့ဖြိုးရေး မျှော်မှန်းလျာထားချက်များအား တင်ပြပါ။
 ၀။ ပိုမိုကောင်းမွန်စေရန်အတွက် အစီအစဉ်များ

အမျိုးသားအဖွဲ့မှ တင်ပြသောမျှော်မှန်းချက်များ	အမျိုးသမီးအဖွဲ့မှ တင်ပြသောမျှော်မှန်းချက်များ
၁။ လမ်းကောင်း၊ ရေအားလုံးအတွက်	၁။ လမ်းကောင်း၊ ရေအားလုံးအတွက်
၂။ စားနပ်ရိက္ခာအားလုံးအတွက်	၂။ စားနပ်ရိက္ခာအားလုံးအတွက်
၃။ ရေအားလုံးအတွက်	၃။ ရေအားလုံးအတွက်
၄။ ရေအားလုံးအတွက်	၄။ ရေအားလုံးအတွက်
၅။ ရေအားလုံးအတွက်	၅။ ရေအားလုံးအတွက်

၀။ လူထုစီမံကိန်း၏ လာမည့် (၄) နှစ်အတွက် အကျိုးပင်သော ဦးစားပေး ဖွံ့ဖြိုးတိုးတက်မှု လုပ်ငန်း အစီအစဉ်များအားဖော်ပြပါ။

အဆင့်	ကျေးရွာအတွက် ဦးစားပေး ဖွံ့ဖြိုးတိုးတက်မှု လုပ်ငန်းစဉ်များ	အဆိုပြုသူ (အမျိုးသားများ/ အမျိုးသမီးများ/အမျိုးသား+ အမျိုးသမီး)	ခန့်မှန်းကုန်ကျ စရိတ်	အကျိုးခံစားခွင့်ရှိသူ ခန့်မှန်းခြေ အရေအတွက်
၁	မြေပြင် + မြေပြည့်ကျောက်စီမံ	၇ + ၈	၂၄ သိန်း	၁၉၆
၂	ကန်ချောင်း ချောင်း	၇ + ၈	၂၀ သိန်း	၁၉၆
၃	ကန်ချောင်း ချောင်း	၇ + ၈	၆၀၀ သိန်း	၁၉၆
၄	စားအားစု	၈	၂၀ သိန်း	၁၉၆
၅	ကျောက်တူး	၈	၇၀ သိန်း	၁၉၆
၆	ကျောက်တူး + ကျောက်တူး + ကျောက်တူး	၇ + ၈	- ၄၀ သိန်း	၁၉၆

ယ။ လူထုစီမံကိန်းအဖွဲ့ လာမည့် (၄) နှစ်အတွက် အကန့်အသတ်ခံရသော ဦးစားပေး ဖွံ့ဖြိုးတိုးတက်မှု လုပ်ငန်း အစီအစဉ်များအားဖော်ပြပါ။

အဆင့်	ကျေးရွာအတွက် ဦးစားပေး ဖွံ့ဖြိုး တိုးတက်မှု လုပ်ငန်းစဉ်များ	အဆိုပြုသူ (အမျိုးသားများ/ အမျိုးသမီးများ/အမျိုးသား+ အမျိုးသမီး)	အခန်းကဏ္ဍ
၁			
၂			
၃			
၄			
၅			

ခေါင်းဆောင်၊ ကျေးရွာစီမံကိန်းအထောက်အကူပြုကော်မတီမှ အတည်ပြုသည်။

အမည် ဦးစိုးသိန်း လက်မှတ်  နေ့စွဲ 16.8.2018

၁၂။ ကျေးရွာအခြေခံအချက်အလက်များ ပုံစံ ၈-၁ (PC-1) ဒုတိယနှစ်စက်ဝန်း

ပုံစံ - ၈ - ၁ ကျေးရွာအခြေခံအချက်အလက်များ (Form PC 1)

လမ်းညွှန်ချက်၊ ကျေးရွာတစ်ရွာသို့ ပထမဆုံးမိတ်ဆက်ခရီးသွားရောက်သောအခါ လူထုစည်းရုံးရေးမှူးသည် ကျေးရွာခေါင်းဆောင်များအားကျေးရွာအချက်အလက်များကိုပေတ္တာရပ်ခံ၍တောင်းခံရသည်။ ဤအချက်အလက်များကိုစီမံကိန်းမိတ်ဆက်အစည်းဝေးမတိုင်မီတောင်းခံရမည်။ စီမံကိန်းမိတ်ဆက်အစည်းဝေးတွင် လူထုစည်းရုံးရေးမှူးသည် ဤအချက်အလက်များအား စစ်ဆေးပြီး မှန်ကန်အောင်ပြုလုပ်ရမည်။ ပြီးနောက်တွင် လူထုစည်းရုံးရေးမှူးမှ သတင်းအချက်အလက်ထံသို့ Tablets မှ တဆင့် ဖြည့်သွင်းရမည်။

ကျေးရွာခေါင်းဆောင် အမည် ဦးဖော့ဝင်း	ကျေးရွာခေါင်းဆောင်၏ ဖုန်းနံပါတ် ၉၀-၄၂၂၂၇၅၅၅၀၄	လူထုစည်းရုံးရေးမှူး၏အမည် ဇော်ဘင်းဘင်းအောင်
ပြည်နယ်/တိုင်းဒေသကြီး ရေဝတီ	မြို့နယ် အင်္ဂပူ	ကျေးရွာအုပ်စု စုစက်ပင်တ
		ကျေးရွာ ရွာကန်

က၊ လူဦးရေ

လူမျိုးစု	အိမ်ထောင်စုအရေအတွက်	ကိုးကွယ်သည့်ဘာသာ	အိမ်ထောင်စုအရေအတွက်
လူမျိုးစု (၁) ဗမာ	၅၅	ဘာသာ(၁) ဗုဒ္ဓ	၅၅
လူမျိုးစု (၂)-----		ဘာသာ(၂)-----	
လူမျိုးစု (၃)-----		ဘာသာ(၃)-----	
လူမျိုးစုရော-----		ဘာသာရော-----	
အခြား			
အရေအတွက်			
မသန်စွမ်းသူများ			
သက်ကြီးရွယ်အိုများ (၆၅ နှစ် နှင့် အထက်)	၂၃		
စစ်ဘေးရှောင်			

	အမျိုးသား(အရေအတွက်)	အမျိုးသမီး(အရေအတွက်)	စုစုပေါင်းအရေအတွက်
လူဦးရေ			
လူမျိုးစု (၁)-----	၈၈	၅၀၈	၅၉၆
လူမျိုးစု (၂)-----			
လူမျိုးစု (၃)-----			
အခြား			
အိမ်ထောင်ဦးစီး	၄၆	၉	၅၅

(ခ) အခြေခံအဆောက်အအုံ အသုံးအဆောင်များ

စာသင်ကျောင်း	အမှတ် ခြံပါ	ကျွန်းမာရေး	အမှတ်ပြု ခံပါ	ဘာသာရေးအဆောက် အအုံများ	အမှတ် ခြံပါ
အထက်တန်းကျောင်း	<input type="checkbox"/>	ဆေးရုံ	<input type="checkbox"/>	ဓေတီ	<input type="checkbox"/>
အလယ်တန်းကျောင်း	<input type="checkbox"/>	ကျွန်းမာရေးဌာန	<input type="checkbox"/>	ဘုန်းကြီးကျောင်း	<input type="checkbox"/>
မူလတန်းကျောင်း	<input type="checkbox"/>	ကျွန်းမာရေးဌာနခွဲ	<input type="checkbox"/>	ဟိန္ဒူဘုရားကျောင်း	<input type="checkbox"/>
မူကြိုကျောင်း	<input type="checkbox"/>	ဆေးပေးခန်း	<input type="checkbox"/>	ခရစ်ယာန်ကျောင်း	<input type="checkbox"/>
အခြား	<input type="checkbox"/>	အခြား	<input type="checkbox"/>	ဗလီ	<input type="checkbox"/>
				အခြား	<input checked="" type="checkbox"/>
မှတ်ချက်		မှတ်ချက်		မှတ်ချက်	

(ဂ) ကျွမ်းကျင်သူများမှတ်တမ်း (ကျေးရွာတွင်နေထိုင်သော သို့မဟုတ် တခြားရွာမှလာရောက်သော ကျွမ်းကျင်သူများ)

(၁) စာသင်ကျောင်း			(၂) ကျွန်းမာရေး			(၃) လက်မှုပညာရှင်		
ရွာတွင်နေ ထိုင်သူ	အခြားရွာမှ လာသူ		ရွာတွင်နေ ထိုင်သူ	အခြား ရွာမှ လာသူ		ရွာတွင် နေထိုင်သူ	အခြားရွာ မှလာသူ	
မူလတန်းပြဆရာ/မ	<input checked="" type="checkbox"/>	<input type="checkbox"/>	ဆရာဝန်	<input type="checkbox"/>	<input type="checkbox"/>	လက်သမား	<input checked="" type="checkbox"/>	<input type="checkbox"/>

အထက်တန်းပြဆရာ/မ	<input checked="" type="checkbox"/>	<input type="checkbox"/>	လက်ထောက်ကျန်းမာရေးပုဂ္ဂိုလ်	<input type="checkbox"/>	<input type="checkbox"/>	ပန်းရံ	<input checked="" type="checkbox"/>	<input type="checkbox"/>
အလယ်တန်းပြဆရာ/မ	<input type="checkbox"/>	<input type="checkbox"/>	အပျိုးသမီးကျန်းမာရေးဆရာမ	<input type="checkbox"/>	<input type="checkbox"/>	လှောင်စစ်ကျွမ်းကျင်၊ ဦးသမား	<input checked="" type="checkbox"/>	<input type="checkbox"/>
မူကြိုဆရာ/မ	<input type="checkbox"/>	<input type="checkbox"/>	သားစားဆရာမ	<input type="checkbox"/>	<input type="checkbox"/>	ရေပိုက်သွယ်သူ	<input checked="" type="checkbox"/>	<input type="checkbox"/>
အခြား	<input type="checkbox"/>	<input type="checkbox"/>	ပြည်သူ့ကျန်းမာရေးလုပ်သား	<input type="checkbox"/>	<input type="checkbox"/>	စက်ပြင်ဆရာ	<input checked="" type="checkbox"/>	<input type="checkbox"/>
မှတ်ချက်				မှတ်ချက်				

(ဃ) ကျေးရွာသို့ ရောက်ရှိနိုင်သည့်လမ်းအခြေအနေ/ကျေးရွာတစ်ရွာသည် ၎င်း၏ကျေးရွာအုပ်စုနှင့် ဆက်သွယ်ထားသော လမ်းအခြေအနေ(အောက်ဖက်ကို ဝိုင်းပါ)

ကျောက်ကြမ်းလမ်း ကတ္တရာလမ်း ကွန်ကရစ်လမ်း မော်တော်ဆိုင်ကယ်လမ်း
 ကျောက်ခင်းလမ်း မြေသားလမ်း လှသွားလမ်း အခြား _____

(င) ကျေးရွာဖွံ့ဖြိုးမှုစီမံချက်

- (၁) လူထုတို့ ပြုစီမံကိန်းမစတင်မှီ ကျေးရွာတွင် ကျေးရွာဖွံ့ဖြိုးမှု စီမံချက်ရှိခဲ့ပါသလား? ဝိုင်းပါ
ရှိပါသည်/မရှိပါ/မသိပါ
- (၂) ရှိခဲ့ပါလျှင် ဤစီမံချက်ကို မည်သည့် ခုနှစ်တွင်ပြင်ဆင်ခဲ့ပါသနည်း? နှစ်-----/မသိပါ
- (၃) ဤစီမံချက်ကို မြို့နယ်မှအတည်ပြုခဲ့ပါသလား? ပြုခဲ့ပါသည်/မပြုခဲ့ပါ /မသိပါ

(စ) ခရီးအကွာအဝေး

(၁) ဤကျေးရွာ၏ တဟိုမှတ်ကျေးရွာအုပ်စု၏ တဟိုအထိ ခရီးခိုင်မည်မျှ ကွာဝေးသနည်း? ၅.၅ မိုင်
မိုင်-----/မသိပါ

(၂) ဤကျေးရွာမှ ၎င်းကျေးရွာအုပ်စုတဟိုအထိ သွားလာရာတွင် ကြာမြင့်သည့်အချိန်။

ခြောက်သွေ့ရာသီတွင် ကြာချိန် ----- ၅၀ မိနစ် ----- ထော်လာရီ/မော်တော်ဆိုင်ကယ်/ခြေလျင်/လား/မော်တော်ဘုတ်/
 အခြား -----

မိုးရာသီတွင် ကြာချိန် ----- ၅၀ မိနစ် ----- ထော်လာရီ/မော်တော်ဆိုင်ကယ်/ခြေလျင်/လား/မော်တော်ဘုတ်/
 အခြား -----

(ဆ) ပတ်ဝန်းကျင်ဆိုင်ရာသဘာဝဘေးအန္တရာယ်

ဤကျေးရွာတွင်ရေကြီးခြင်းကဲ့သို့ သဘာဝဘေးအန္တရာယ်ကျရောက်ဖူးခြင်း ရှိပါသလား။

မရှိပါ ရှိပါသည် ရှိလျှင်ဖော်ပြပါ..... *ရေကြီးခြင်းကြောင့်*

(ဇ) ကျေးရွာတွင် ဇွဲ၊ စည်းထားသော အဖွဲ့အစည်းများ

လူထုပုဂ္ဂိုလ်စုံစုံကိန်းမတိုင်မီ ဤကျေးရွာတွင် ကျေးရွာဖွံ့ဖြိုးရေးအတွက် အစိုးရ(သို့)ရွာသားများကိုယ်တိုင်(သို့) စီမံကိန်းတစ်ခုခုမှ ဇွဲ၊ စည်းထားသည့် အဖွဲ့အစည်းများရှိပါသလား။

(၁) -----

(၂) -----

(ဈ) အထွေထွေအုပ်ချုပ်ရေးဦးစီးဌာန (GAD) မှ မှတ်တမ်းတင်ထားခြင်း

ဤကျေးရွာသည် အထွေထွေအုပ်ချုပ်ရေး ဦးစီးဌာန (GAD) မှ မှတ်တမ်းတင်ထားမှု ရှိပါသလား။

မရှိပါ ရှိပါသည်

ကျေးရွာခေါင်းဆောင်

အမည် *ဦးအောင်*

လက်မှတ် *[Signature]* နေ့စွဲ *၁၉.၉.၂၀၁၉*

လူထုစည်းရုံးရေးမှူး

အမည် *ဒေါ်စုစုစု*

လက်မှတ် *[Signature]* နေ့စွဲ *၁၉.၉.၂၀၁၉*

၁၃။စီမံကိန်းလုပ်ငန်းခွဲ အချိန်ဇယား ပုံစံ ၀-၂ (PC-2) ဒုတိယနှစ်စက်ဝန်း

ပုံစံ ၀-၂ - စီမံကိန်းစက်ဝန်းအချိန်ဇယား(PC 2)

လမ်းညွှန်စွက်၊ ကျေးရွာအုပ်စုအတွက် ဦးစီးဌာန/လက်ထောက်နည်းပညာမှူးများမှ ကျေးရွာအုပ်စုအတွက် ဦးစီးဌာန/လက်ထောက်နည်းပညာမှူးဝန်ထမ်း အမည် -	သက်ဆိုင်ရာလုပ်ငန်းခွဲအချိန်ဇယား/ လက်ထောက်နည်းပညာမှူးများမှ	စီမံကိန်းစက်ဝန်းအဆင့်တစ်ခုစီပြီးစီးတိုင်းကျေးရွာနှင့်
စီမံကိန်းစက်ဝန်းအဆင့်တစ်ခုစီပြီးစီးတိုင်းကျေးရွာနှင့်		
စီမံကိန်းစက်ဝန်းအဆင့်တစ်ခုစီပြီးစီးတိုင်းကျေးရွာနှင့်	စီမံကိန်းစက်ဝန်းအဆင့်တစ်ခုစီပြီးစီးတိုင်းကျေးရွာနှင့်	စီမံကိန်းစက်ဝန်းအဆင့်တစ်ခုစီပြီးစီးတိုင်းကျေးရွာနှင့်
စီမံကိန်းစက်ဝန်းအဆင့်တစ်ခုစီပြီးစီးတိုင်းကျေးရွာနှင့်	စီမံကိန်းစက်ဝန်းအဆင့်တစ်ခုစီပြီးစီးတိုင်းကျေးရွာနှင့်	စီမံကိန်းစက်ဝန်းအဆင့်တစ်ခုစီပြီးစီးတိုင်းကျေးရွာနှင့်
စီမံကိန်းစက်ဝန်းအဆင့်တစ်ခုစီပြီးစီးတိုင်းကျေးရွာနှင့်	စီမံကိန်းစက်ဝန်းအဆင့်တစ်ခုစီပြီးစီးတိုင်းကျေးရွာနှင့်	စီမံကိန်းစက်ဝန်းအဆင့်တစ်ခုစီပြီးစီးတိုင်းကျေးရွာနှင့်

စီမံကိန်းစက်ဝန်းအဆင့်တစ်ခုစီပြီးစီးတိုင်းကျေးရွာနှင့်	စီမံကိန်းစက်ဝန်းအဆင့်တစ်ခုစီပြီးစီးတိုင်းကျေးရွာနှင့်		အစည်းအဝေးတွင်တက်ရောက်သူအရေအတွက်					
	စတင်သည့် ဇန.	ပြီးဆုံးသည့် ဇန.	အမျိုးသား အရေအတွက်	အမျိုးသမီး အရေအတွက်	အိမ်ထောင်စုအရေအတွက်	လူမျိုးစုတက်ရောက်သူ အရေအတွက်နှင့် လူမျိုးစုအမည်	အိမ်ထောင်စုပေါင်း	အိမ်ထောင်စု %
၁။ ကျေးရွာစီမံကိန်း မိတ်ဆက်အစည်းအဝေး	၁၈.၉.၂၀၁၉	၁၈.၉.၂၀၁၉	၁၄	၂၀	၃၄	၃၄ မာ	၅၅	၆၂%
၂။ ကျေးရွာခွဲပြီးစီးစီမံချက်ရေးဆွဲခြင်း အစည်းအဝေး	၁၉.၉.၂၀၁၉	၁၉.၉.၂၀၁၉	၁၉	၃၀	၄၉	၄၉ မာ	၅၅	၈၉%
၃။ ကျေးရွာအုပ်စု လုပ်ငန်းဆိုင်ရာကြိုတင်ချက်ချသည့်အစည်းအဝေး								
၄။ မြို့နယ်အဆင့်စီမံကိန်းရေးဆွဲရေးနှင့်အကောင်အထည်ဖော်ရေးကော်မတီ၏ စီမံကိန်း			မလို	မလို	မလို	မလို		

၁၄။ ကျေးရွာ ဖွံ့ဖြိုးရေး ဦးစားပေးအစီအစဉ် ပုံစံ ၈-၃ (PC-3) ဒုတိယနှစ်စက်ဝန်း

ပုံစံ - ၈-၃ ကျေးရွာဖွံ့ဖြိုးရေးဦးစားပေးအစီအစဉ် (Form PC 3)

လမ်းညွှန်ချက်၊ အဆင့်(၃)ကျေးရွာဖွံ့ဖြိုးရေးအစီအစဉ်အပေးပြီးဆုံးသောအခါ ကျေးရွာစီမံကိန်း အထောက်အကူပြု ကော်မတီသည် လူထုစည်းရုံးရေးမှူးအကူအညီဖြင့် ဤပုံစံကိုပြည့်စုံအောင် ဖြည့်သွင်းရမည်။			
လူထုစည်းရုံးရေးမှူး/ဝန်ထမ်း အမည် ၏ဝင်း၁င်းဆွေ			
နေ့စွဲ ၁၉. ၉. ၂၀၁၉.	စက်ဝန်းအား အမှတ်ခြစ်ပါ (✓) <input type="checkbox"/> စက်ဝန်း(၁) <input checked="" type="checkbox"/> စက်ဝန်း(၂) <input type="checkbox"/> စက်ဝန်း(၃) <input type="checkbox"/> စက်ဝန်း(၄)		
မြို့နယ်/တိုင်း ရှောက်	မြို့နယ် အင်္ဂါ	ကျေးရွာအုပ်စု ရွှေဘိုပတေ	ကျေးရွာ ရွှေကန်ခုံ

၈။ အစီအစဉ်အတားအဆီးများအားဆွေးနွေးခြင်း၊ ယခုလက်ရှိအခြေအနေတွင်ကျေးရွာဖွံ့ဖြိုးတိုးတက်ရေးအတွက် အဓိကအခက်အခဲအတားအဆီးများသည် မည်သည်များဖြစ်ပါသနည်း။ (အမျိုးသား/သမီး အနည်းဆုံးအစိတ်အပိုင်း ၅ ခုစီဖော်ပြပါ)

အုပ်စုခွဲဆွေးနွေးမှုများမှတင်ပြသောအခက်အခဲအတားအဆီးများ	
လမ်းမကောင်းစေ့စပ်အတွက်အခွင့်အလမ်းမရဘဲ ဘက်စုံဖြည့် ပြုပါစေရန်။	<input type="checkbox"/> ကျား <input type="checkbox"/> မကျား + မ
အခက်အခဲအတားအဆီးမရှိဘဲ ဖွံ့ဖြိုးရေးအတွက် ဆုံးဖြတ်ရာတွင် ဖျေရာခံပေးခြင်း	<input type="checkbox"/> ကျား <input type="checkbox"/> မကျား + မ
မြို့မရှိအစဉ်အတွက်အခက်အခဲအတားအဆီးမရှိဘဲ ကျေးရွာဖွံ့ဖြိုးရေးအတွက် ဆောင်ရွက်ခြင်း	<input type="checkbox"/> ကျား <input type="checkbox"/> မကျား + မ
အစီအစဉ်အတားအဆီးမရှိဘဲ ကျေးရွာဖွံ့ဖြိုးရေးအတွက် ထိခိုက်မှုအခက်အခဲမရှိစေရန်	<input type="checkbox"/> ကျား <input type="checkbox"/> မကျား + မ
ကျေးရွာဖွံ့ဖြိုးရေးအတွက် အခက်အခဲအတားအဆီးမရှိဘဲ ဆောင်ရွက်ခြင်း	<input type="checkbox"/> ကျား <input type="checkbox"/> မကျား + မ

၉။ ရာစုနှစ်ဆိုင်ရာ ဖွံ့ဖြိုးမှု အခက်အခဲ မရှိစေရန်

၁။ ဖွံ့ဖြိုးရေးအတွက် နောင်လာမည့် (၅) နှစ် အတွင်း ကျေးရွာဖွံ့ဖြိုးရေးဖွံ့ဖြိုးရေးလုပ်ငန်းများအားတင်ပြပါ။

အုပ်စုခွဲဆွေးနွေးမှုများမှတင်ပြသောအခက်အခဲအတားအဆီးများ	
လမ်းမကောင်းစေ့စပ်အတွက်အခွင့်အလမ်းမရဘဲ ဘက်စုံဖြည့် ပြုပါစေရန်။	<input type="checkbox"/> ကျား <input type="checkbox"/> မကျား + မ
အခက်အခဲအတားအဆီးမရှိဘဲ ဖွံ့ဖြိုးရေးအတွက် ဆုံးဖြတ်ရာတွင် ဖျေရာခံပေးခြင်း	<input type="checkbox"/> ကျား <input type="checkbox"/> မကျား + မ
မြို့မရှိအစဉ်အတွက်အခက်အခဲအတားအဆီးမရှိဘဲ ကျေးရွာဖွံ့ဖြိုးရေးအတွက် ဆောင်ရွက်ခြင်း	<input type="checkbox"/> ကျား <input type="checkbox"/> မကျား + မ
အစီအစဉ်အတားအဆီးမရှိဘဲ ကျေးရွာဖွံ့ဖြိုးရေးအတွက် ထိခိုက်မှုအခက်အခဲမရှိစေရန်	<input type="checkbox"/> ကျား <input type="checkbox"/> မကျား + မ
ကျေးရွာဖွံ့ဖြိုးရေးအတွက် အခက်အခဲအတားအဆီးမရှိဘဲ ဆောင်ရွက်ခြင်း	<input type="checkbox"/> ကျား <input type="checkbox"/> မကျား + မ

ကျေးရွာဖွံ့ဖြိုးရေးအတွက် အခက်အခဲ မရှိစေရန်

၈။ လူထုစီမံကိန်း၏ လာမည့် (၄)နှစ်အတွက် အကျိုးပင်သော ဦးစားပေး ဖွံ့ဖြိုးတိုးတက်မှု လုပ်ငန်း အစီအစဉ်များအားဖော်ပြပါ။

ဦးစားပေး အဆင့် သတ်မှတ်ချက်	ကျေးရွာအတွက် ဦးစားပေး ဖွံ့ဖြိုးတိုးတက်မှု လုပ်ငန်းစဉ်များ	အဆိုပြုသူ (အမျိုးသားများ/ အမျိုးသမီးများ/ အမျိုးသား+အမျိုးသမီး)	အခန်းကဏ္ဍ	ခန့်မှန်း ကုန်ကျစရိတ်	အကျိုးခံစားခွင့်ရှိသူ ခန့်မှန်းခြေအရေအတွက်		
					ကျား	မ	ပေါင်း
၁	ကျွန်ုပ်တို့၏ လမ်း	၈+၆	လမ်းဖွဲ့အဖွဲ့	၂၉၀ သိန်း	၈၈	၅၀၈	၅၉၆
၂	ဘက်စုံဆေးရုံ	၈+၆	ကျေးရွာအဖွဲ့	၁၀၀ သိန်း	၈၈	၅၀၈	၅၉၆
၃	ကျေးရွာ	၈+၆		၁၀၀ သိန်း	၈၈	၅၀၈	၅၉၆
၄	ကျေးရွာအဖွဲ့	၈+၆	ကျေးရွာအဖွဲ့	၁၂၀ သိန်း	၈၈	၅၀၈	၅၉၆
၅	ကျွန်ုပ်တို့၏	၈+၆	ကျေးရွာအဖွဲ့	၂၅၀ သိန်း	၈၈	၅၀၈	၅၉၆

၉။ လူထုစီမံကိန်း၏ လာမည့် (၄) နှစ်အတွက် အကျိုးပင်သော ဦးစားပေး ဖွံ့ဖြိုးတိုးတက်မှု လုပ်ငန်း အစီအစဉ်များအားဖော်ပြပါ။

အဆင့်	ကျေးရွာအတွက် ဦးစားပေး ဖွံ့ဖြိုးတိုးတက်မှု လုပ်ငန်းစဉ်များ	အဆိုပြုသူ (အမျိုးသားများ/ အမျိုးသမီးများ/ အမျိုးသား+အမျိုးသမီး)	အခန်းကဏ္ဍ
၁			
၂			
၃			
၄			
၅			

မိမိအဖော်၊ ကျေးရွာစီမံကိန်းအထောက်အကူပြုကော်မတီမှ အတည်ပြုသည်။

အမည် ဦးစိုး လက်မှတ် [Signature] ဝန်.ရ. ၅၉.၉.၂၀၁၉

ဒေါ်ဖြူဖြူ

ဒေါ်အိမ်

၁၂။ ကျေးရွာပထမအကြိမ် အစည်းအဝေးမှတ်တမ်း

ရောဂါတိုင်းဒေသကြီး၊ အင်္ဂါ၊ မြို့နယ်၊ ညောင်ပင်တဲးအုပ်စု၊ ရွာကန်ခုံကျေးရွာ၊
 ဇူလိုင်လ ၂၀၁၅ ခုနှစ်၊ ဇူလိုင်လ ၂၀ ရက်နေ့၊ (ဒုတိယအကြိမ်အစည်းအဝေး)
 ပထမ အကြိမ် ကျေးရွာအစည်းအဝေး

အချိန်၊ နေ့ရက်၊ ၂၂ နာရီ
 ရက်စွဲ၊ ၁၈-၉-၂၀၁၅
 နေရာ၊ အောက်ဆုံး ဝိဇ္ဇာရုံ

အကြောင်းအရာ

ဒုတိယအကြိမ်အစည်းအဝေး ပထမ အကြိမ် ကျေးရွာအစည်းအဝေး ဖြစ်ပေါ်ခြင်း
 တက်ရောက်သူများ၊ . ကျား (၁၄) ဦး . မ. (၂၀) ဦး
 ပထမ အကြိမ် ကျေးရွာအစည်းအဝေးကို အစီအစဉ် (၃) ရပ် ဖြင့်
 ဖြစ်ပေါ်ခဲ့ပါသည်။

အစီအစဉ် (၁) အစည်းအဝေး ဖွင့်လှစ် ကြောင်း ကြေညာခြင်း
 အစီအစဉ် (၂) ကျေးရွာအစည်းအဝေး မှ အဖွဲ့အမှားကောက် ခြားခြင်း ဖြစ်
 အစီအစဉ် (၃) အစည်းအဝေး၏ ရည်ရွယ်ချက်နှင့် အစီအစဉ် များအား ဖွင့် ဖြေခြင်း
 အစီအစဉ် (၄) စီမံ ကိန်း မိတ်ဆက် ခြင်း
 အစီအစဉ် (၅) တောနားဝန်ထမ်း ကျေး ချုပ်ခြင်း
 အစီအစဉ် (၆) ယူဇနာ အဖွဲ့ စစ် ခြင်း အား ဖြစ်ပေါ် ခြင်း နှင့်
 အစီအစဉ် (၇) အစည်းအဝေး များအား ဖြစ်ပေါ် ခြင်း တို့ ဖြစ် ပါသည်။

အစီအစဉ် (၁) အစည်းအဝေးကို နေ့ရက် (၂၂) နာရီ တွင်
 ဖွင့်လှစ် ခဲ့ပါသည်။

အစီအစဉ် (၂) အစည်းအဝေး ကျေးရွာအစည်းအဝေး မှ အဖွဲ့အမှားကောက် ခြားခြင်း
 ခံပြီး ကျေးရွာအစည်းအဝေး များတွင် အားလုံး တက်ရောက်ကြပြီး ဖြစ်
 ပြီး ပါဝင် ရန် တိုက်တွန်း ခဲ့ပါသည်။

၁၇။ ကဏ္ဍအလိုက်ဦးစားပေးဖွံ့ဖြိုးရေးလုပ်ငန်းစဉ်များ

ကဏ္ဍအလိုက်ဦးစားပေးလုပ်ငန်းဇယား အုပ်စု- ဧရာဝတီ ကျေးရွာ- ရွှေကန်ခုံ

ကဏ္ဍ	ဦးစားပေးအဆင့်	လုပ်ငန်းအမျိုးအစား	အဆိုပြုသူအမှန်ဖြစ်ရန်			ရက်စွဲ	ထောက်ပံ့မည်အဖွဲ့အစည်း (သို့) ဌာန	မှတ်ချက်
			ကျား	မ	ကျား+မ			
အခြေခံအဆောက်အအုံကဏ္ဍ (လမ်း၊ တံတား၊ ရေရရှိရေး၊ မီးလင်းရေး)	၀	မြေတာ၊ ဖြူဖြင့် / မြေရာ ကျောက်လမ်း			✓	၂၀၅၈	၂၅၅	ပျာတာ
	၂	ကျွန်ကရင်တံတား			✓	၂၀၅၈/၂၀၅၉	၂၅၅	ပျာတာ
	၃	ကျွန်ကရင် / ကျွန်ကရင် / ရေခဲ			✓	၂၀၅၈/၂၀၅၉	၂၅၅	ပျာတာ
	၄	ကျွန်ကရင်စိုက်လမ်း			✓	၂၀၅၉	၂၅၅	ပျာတာ
	၅							
	၆							
	၇							
	၈							
	၉							
	၁၀							
လူမှုစီးပွား ကဏ္ဍ (ပညာရေး၊ ကျန်းမာရေးနှင့်ဆိုင်သော အဆောက်အအုံများနှင့် အခြားလိုအပ်ချက်များ)	၀	စက်မှုစိုက်ခင်း			✓	၂၀၅၈/၂၀၅၉	၂၅၅	ပျာတာ
	၂							
	၃							
	၄							
	၅							
အသက်မွေးဝမ်းကျောင်းကဏ္ဍ (စိုက်ပျိုးရေး၊ မွေးမြူရေးနှင့်ဆိုင်သော အဆောက်အအုံများနှင့် အခြားလိုအပ်ချက်များ)	၀							
	၂							
	၃							
	၄							

သဘာဝဘေးအန္တရာယ်လျော့ပါးရေးကမ္ဘာ	၅							
	၁							
	၂							
	၃							
	၄							
	၅							
အခြားကမ္ဘာ (ဌာနဆိုင်ရာများသို့ လွှဲပြောင်းနိုင်ခြင်းနှင့် အကောင်အထည်ဖော်ဆောင်ရွက်ရေး ဝင်ရောက်မှုအခွင့်အလမ်းများ)	၁	ဆေးစစ်စဉ်		✓		၂၀၅၅		
	၂	ရေကာတာ			✓	၂၀၅၅ / ၂၀၅၆		
	၃							
	၄							
	၅							