

ပြည်ထောင်စုမြန်မာနိုင်ငံတော်အစိုးရ  
စိုက်ပျိုးရေး၊ မွေးမြူရေးနှင့် ဆည်မြောင်းဝန်ကြီးဌာန  
ကျေးလက်ဒေသဖွံ့ဖြိုးတိုးတက်ရေးဦးစီးဌာန  
သဲကုန်းမြို့နယ်

## လူထုပုဂ္ဂိုလ်ပြုစီမံကိန်း



## ကျေးရွာဖွံ့ဖြိုးရေးအစီအစဉ်

Village Development Plan (VDP)

ရွာတိုင်းကျေးရွာ၊ ရင်းတိုက်မှော်အုပ်စု  
ဒုတိယနှစ်စက်ဝန်း(ဆဌမနှစ်)

ပဲခူးတိုင်းဒေသကြီး

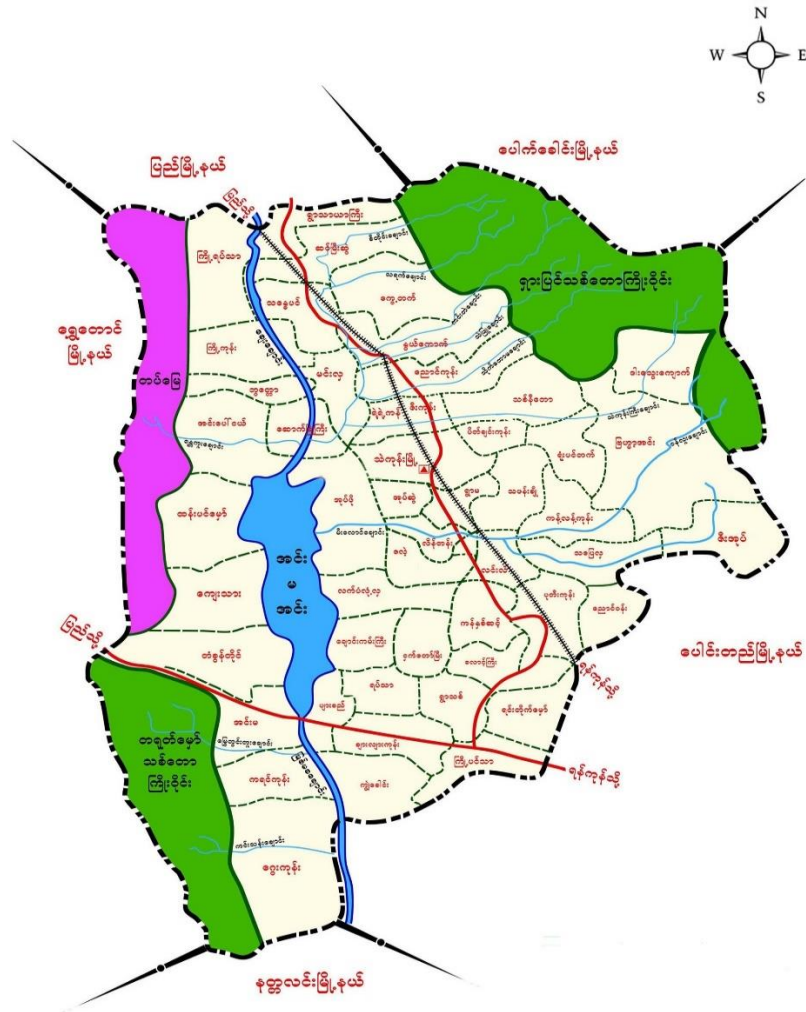
၂၀၁၉ ခုနှစ်

## မာတိကာအညွှန်း

<b>စဉ်။</b>	<b>အကြောင်းအရာ</b>	<b>စာမျက်နှာ</b>
<b>၁။</b>	<b>ကျေးရွာအကြောင်းဖော်ပြချက်နှင့် ကျေးရွာအခြေခံအချက်အလက်</b>	<b>၀၃-၀၅</b>
	၁.၁။ မြို့နယ်ပြမြေပုံ	
	၁.၂။ ကျေးရွာမြေပုံ	
	၁.၃။ အုပ်စုတွင်ပါဝင်သော ကျေးရွာစာရင်းများ	
	၁.၄။ ကျေးရွာသမိုင်းကြောင်းရာဇဝင်	
<b>၂။</b>	<b>PSA/PRA လုပ်ငန်းစဉ်အနှစ်ချုပ်</b>	<b>၀၆-၁၂</b>
	၂.၁။ လူမှုရေးအရင်းမြစ်ပြမြေပုံ ဆွေးနွေးချက်နှင့် ဆန်းစစ်ချက်	
	၂.၂။ ဥစ္စာဓန ကြွယ်ဝမှုအဆင့်သတ်မှတ်ခြင်း ဆွေးနွေးချက်နှင့် ဆန်းစစ်ချက်	
	၂.၃။ ကျား၊မ အရင်းအမြစ် အသုံးပြုမှု၊ ထိန်းချုပ်မှု ဆွေးနွေးချက်နှင့် ဆန်းစစ်ချက်	
	၂.၄။ ရာသီခွင်ပြ ပြက္ခဒိန် ဆွေးနွေးချက်နှင့် ဆန်းစစ်ချက်	
	၂.၅။ ကျား၊မ ပင့်ကူအိမ်သုံးသပ်ခြင်း ဆွေးနွေးချက်နှင့် ဆန်းစစ်ချက်	
	၂.၆။ အဖွဲ့အစည်းအချိတ်ဆက်ပြ ဗင်းပုံစံသုံးသပ်ခြင်း၊ ဆွေးနွေးချက်နှင့် ဆန်းစစ်ချက်	
<b>၃။</b>	<b>ဖောင်ပုံစံများ</b>	<b>၁၃-၂၇</b>
	၃.၁။ ပုံစံ-၁။ ကျေးရွာအခြေခံအချက်အလက်များ(ပထမနှစ်စက်ဝန်း)	
	၃.၂။ ပုံစံ-၂။ စီမံကိန်းစက်ဝန်းအချိန်ဇယား(ပထမနှစ်စက်ဝန်း)	
	၃.၃။ ပုံစံ-၃။ ကျေးရွာဖွံ့ဖြိုးရေးဦးစားပေးအစီအစဉ်(ပထမနှစ်စက်ဝန်း)	
	၃.၄။ ပုံစံ-၁။ ကျေးရွာအခြေခံအချက်အလက်များ(ဒုတိယနှစ်စက်ဝန်း)	
	၃.၅။ ပုံစံ-၂။ စီမံကိန်းစက်ဝန်းအချိန်ဇယား(ဒုတိယနှစ်စက်ဝန်း)	
	၃.၆။ ပုံစံ-၃။ ကျေးရွာဖွံ့ဖြိုးရေးဦးစားပေးအစီအစဉ်(ဒုတိယနှစ်စက်ဝန်း)	
<b>၄။</b>	<b>ကျေးရွာစီမံကိန်းအထောက်အကူပြု ကော်မတီဝင်များစာရင်း</b>	<b>၂၉</b>
<b>၅။</b>	<b>ကျေးရွာအစည်းအဝေးမှတ်တမ်းများ</b>	<b>၃၀-၃၁</b>
<b>၆။</b>	<b>ကဏ္ဍအလိုက်ဦးစားပေးဖွံ့ဖြိုးရေးလုပ်ငန်းစဉ်များ</b>	<b>၃၂</b>

# ၁။ ကျေးရွာအကြောင်းဖော်ပြချက်နှင့် ကျေးရွာအခြေခံအချက်အလက်

## ၁.၁။ သဲကုန်းမြို့နယ်ပြမြေပုံ



- တည်နေရာ - မြောက်လတ္တီတွဒ် - ၁၈ ၃၈' နှင့် အရှေ့လောင်ဂျီတွဒ် - ၉၅ ၂၃'
- နယ်နိမိတ်
  - အရှေ့ဘက် - ပေါင်းတည်မြို့နယ်နှင့်ပေါက်ခေါင်းမြို့နယ်
  - အနောက်ဘက် - ရွှေတောင်မြို့နယ်
  - တောင်ဘက် - နတ္ထလင်းမြို့နယ်နှင့်ပေါင်းတည်မြို့နယ်
  - မြောက်ဘက် - ပေါက်ခေါင်းမြို့နယ်နှင့် ပြည်မြို့နယ်
- မြို့အကျယ်အဝန်း - ၂၉၉.၀၇ စတုရန်းမိုင် (၁၉၁၉၁၇ ဧက)
- ကျေးရွာအုပ်စု - (၄၉)အုပ်စု
- ကျေးရွာပေါင်း - (၃၀၈) ရွာ
- အိမ်ခြေ - ၂၆၅၅
- အိမ်ထောင်စု - ၂၇၇၄၆
- လူဦးရေ - ၉၈၄၆၄



**၁.၃။ အုပ်စုတွင်ပါဝင်သော ကျေးရွာစာရင်းများ**

စဉ်	ကျေးရွာအမည်	အိမ်ထောင်စု	လူဦးရေ		
			ကျား	မ	စုစုပေါင်း
၁	ရွာသစ်ကုန်း	၁၅၅	၂၅၅	၂၇၀	၅၂၅
၂	ရှမ်းတော	၁၁၂	၁၅၈	၁၉၇	၃၅၅
၃	ရှမ်းစု	၅၆	၉၁	၉၄	၁၈၅
၄	မအူပင်ကွေ့	၂၉၈	၅၄၅	၅၄၇	၁၀၉၂
၅	သခွပ်ချောင်း	၈၆	၁၃၉	၁၅၃	၂၉၂
၆	ရင်းတိုက်မှော်	၆၂	၇၈	၁၁၃	၁၉၁
၇	ကြပ်ကုန်း	၇၈	၁၁၇	၁၁၆	၂၃၃
၈	ချောင်းခွ	၈၂	၁၄၄	၁၄၈	၂၉၂
၉	သခွပ်စောက်	၁၀၄	၁၆၅	၂၀၈	၃၇၃
၁၀	မီးလောင်ကုန်း	၆၇	၁၂၅	၁၁၁	၂၃၆
၁၁	ဖောင်းကားတော	၆၂	၈၉	၉၈	၁၈၇
<b>၁၂</b>	<b>ရှားတိုင်း</b>	<b>၉၅</b>	<b>၁၆၁</b>	<b>၁၆၉</b>	<b>၃၃၀</b>
၁၃	ညောင်ထောက်ကုန်း	၁၇	၂၇	၃၂	၅၉
၁၄	ချင်းစု	၁၀၆	၁၈၅	၁၉၆	၃၈၁
	စုစုပေါင်း	၁၃၇၆	၂၂၇၉	၂၄၅၂	၄၇၃၁

**၁.၄။ ကျေးရွာသမိုင်းကြောင်းရာဇဝင်**

ရှားတိုင်းကျေးရွာသည် ယခင်လွန်ခဲ့သော နှစ်ပေါင်း (၁၅၀)ခန့်က အိမ်ခြေ(၂၀)ခန့်သာရှိပါသည်။ တောင်ဘက်စုတွင် (၇)အိမ်၊ မြောက်ဘက်စုတွင် (၁၃)အိမ်ရှိပါသည်။ လူဦးရေ (၅၀)ခန့်သာ ရှိပါသည်။ ရွာလယ်လမ်းမအလယ်တွင် ရှားပင်များ ပေါများစွာ ပေါက်ရောက်လျက်ရှိပါသည်။ ထိုရှားပင်များကို အစွဲပြု၍ ရှားတိုင်းရွာဟု အမည်တွင်ခဲ့ပါသည်။ ယခုလက်ရှိချိန်တွင် အိမ်ခြေပေါင်း (၉၅)အိမ် လူဦးရေ အမျိုးသား (၁၆၁)ဦး ၊ အမျိုးသမီး (၁၆၉)ဦး စုစုပေါင်း လူပေါင်း (၃၃၀)တို့ မှီတင်းနေထိုင်သော သာယာလှပသော ကျေးလက်ရွာ လေးတစ်ရွာ ဖြစ်ပါသည်။

## ၂။ PSA/PRA လုပ်ငန်းစဉ်အနှစ်ချုပ်

စဉ်	အကြောင်းအရာ	ဦးတည်အုပ်စု	ရက်စွဲ	တက်ရောက်သူ			အဓိက ဆွေးနွေးချက်များ
				ကျား	မ	ပေါင်း	
၁	လူမှုရေး အရင်းအမြစ်ပြုပြင်မှု	၁။ ရပ်မိရပ်ဖ ၂။ ကော်မတီဝင် ၃။ ကျေးရွာလူထု	၃၀-၁၀-၂၀၁၉	၂၆	၁၈	၄၄	ကျေးရွာအတွင်းလူမှုရေး နှင့်သဘာဝသယံဇာတ များအကြောင်းဖော်ထုတ် ဆွေးနွေးခြင်း။
၂	ဥစ္စာဓနကြွယ်ဝမှု ဦးစားပေးအဆင့် သတ်မှတ်ခြင်း	၁။ ချမ်းသာ ၂။ အလယ်အလတ် ၃။ နွမ်းပါး	၃၀-၁၀-၂၀၁၉	၃၀	၃၂	၆၂	ကျေးရွာအတွင်း ဥစ္စာဓနပိုင်ဆိုင်မှု အဆင့် ဖော်ထုတ်ဆွေးနွေးခြင်း
၃	အရင်းအမြစ်အသုံးချ မှု ဖော်ထုတ်ခြင်းဇယား	၁။ ကျေးရွာလူထု အားလုံး	၃၀-၁၀-၂၀၁၉	၁၉	၁၅	၃၄	အမျိုးသား၊ အမျိုးသမီး များမှ ကျေးရွာအတွင်း အရင်းအမြစ်များ ထိန်းချုပ်မှုနှင့် သုံးစွဲမှုအခြေအနေ
၄	ရာသီခွင်ပြ ပြက္ခဒိန်	၁။ ရပ်မိရပ်ဖ ၂။ ကော်မတီဝင် ၃။ ကျေးရွာလူထု	၃၀-၁၀-၂၀၁၉	၁၈	၁၄	၃၂	၁၂လ ရာသီအတွင်း ကျေးရွာလူမှုရေး၊ စီးပွားရေး၊ မိုးလေဝသ စသည်အကြောင်းများ ဆွေးနွေးခြင်း
၅	ကျား/မ ရေးရာကဏ္ဍ	၁။ အမျိုးသား၊ အမျိုးသမီးများ	၃၀-၁၀-၂၀၁၉	၈	၇	၁၅	အမျိုးသား၊ အမျိုးသမီးများ စွမ်းဆောင်နိုင်မှု အခန်းကဏ္ဍများ အကြောင်းဆွေးနွေးခြင်း
၆	အဖွဲ့အစည်း ချိတ်ဆက်မှုမြေပုံ	၁။ ကျေးရွာ အုပ်ချုပ်ရေးအဖွဲ့ ၂။ ဖွံ့ဖြိုးရေး လုပ်ဆောင်နေ သည့်အဖွဲ့	၃၀-၁၀-၂၀၁၉	၃၀	၃၁	၆၁	ကျေးရွာအတွင်းနှင့် ကျေးရွာပြင်ပရှိ အဖွဲ့အစည်းများနှင့် ကျေးရွာလူထုချိတ်ဆက် နိုင်မှုကို ဆွေးနွေးဖော်ထုတ် ခြင်း

## ၂.၁။ လူမှုရေးအရင်းမြစ်ပြမြေပုံ

ကျေးရွာလူထုအား မြေပုံရေးဆွဲစေပြီး ထိုမြေပုံအားအသုံးပြု၍ အဓိကအခက်အခဲများကို ဆွေးနွေးပြီး၊ ကျေးရွာလူထုအား ၎င်းတို့၏ ပြဿနာများ၊ အရင်းအမြစ်များနှင့် အခြေခံအဆောက်အအုံများအား စိစစ်ဖော်ထုတ်ရန်။



ဆွေးနွေးချက်နှင့် ဆန်းစစ်ချက်

- ကျေးရွာတွင် အိမ်ခြေ(၉၅)အိမ်ရှိပြီး ၊ အားလုံးသည် ဗုဒ္ဓဘာသာ ကိုးကွယ်ကြပါသည်။ အမျိုးသမီး ဦးဆောင်သူ (၂၁)အိမ်ထောင်စု ရှိပါသည်။
- လယ်၊ ယာ များကို အဓိကထား လုပ်ကိုင်စားသောက်ကြရပါသည်။
- ကျေးရွာသို့ သွားလာရန် မြေနီလမ်းရှိပြီး၊ ဓမ္မရုံ (၂)ခု ရှိပါသည်။ လျှပ်စစ်မီး မှာ ရနေပြီဖြစ်သော်လည်း အိမ်တိုင်းစေ့ မီးသွယ်နိုင်ခြင်း မရှိသေးပါ။
- မိုးရာသီတွင် ရွာတွင်းလမ်းများ သွားလာရခက်ခဲလျှက်ရှိပါသည်။ သုဿန်သို့သွားသည့် နိဗ္ဗာန်လမ်း မကောင်းသဖြင့် သွားလာရ ခက်ခဲပါသည်။
- အနာဂတ်မျှော်မှန်းချက်များမှာ ရွာတွင်းလမ်း ကွန်ကရစ်လမ်း ဖြစ်စေချင်ပါသည်။
- နိဗ္ဗာန်လမ်း လည်း ဖြစ်စေလိုပါသည်။ စက်ရေတွင် (၃)တွင် ဖြစ်စေလိုပါသည်။
- စာသင်ကျောင်းလမ်းအား ကွန်ကရစ်လမ်း ဖြစ်စေလိုပါသည်။ ရှားတိုင်း-ညောင်ထောက်ကုန်း ရွာချင်းဆက် ကောင်းမွန်စေလိုပါသည်။
- ဓမ္မရုံအသစ် ဖြစ်စေလိုပါသည်။
- အတိုးနည်းချေးငွေ၊ မြစိမ်းရောင်စီမံကိန်း၊ လောင်းကစား၊ မူးယစ်ဆေးဝါး ကင်းစင်ရေး၊ အသက်မွေးဝမ်းကြောင်းပညာရရှိရေး တို့ ဖြစ်ပါသည်။



၂၂။ ဥစ္စာနေ ကြွယ်ဝမှုအဆင့်သတ်မှတ်ခြင်း

ကျေးရွာအတွင်း စီးပွားရေးအခြေအနေ ကွာခြားသောအုပ်စုများကို စိစစ်ရန်၊ ထိုအုပ်စုများအားလုံး ကျေးရွာစီမံချက် ရေးဆွဲရာတွင်ပါဝင်စေရန်နှင့် ကျေးရွာဖွံ့ဖြိုးတိုးတက်ရေး စီမံကိန်းမှ အကျိုးအမြတ်များကို ထိုအုပ်စုများအားလုံး ရရှိစေရန်။

ရှင်းတိုက်ရွာအုပ်စု		ဥစ္စာစရိတ်ကြွယ်ဝမှုဗြဟ္မာဏသား		၃၀၂၀၂၀၂၃	
ကျေးရွာ - ရှားတိုင်း		သတ်မှတ်ချက်		အိမ်ထောင်စု အရေအတွက်	ပျမ်းမျှ ရာခိုင်နှုန်း %
ချမ်းသာသော အုပ်စု	လယ်(၁၀) ဧက၊ ခြံ၊ လယ်ယာသုံးစက်ပစ္စည်း၊ လှည်း၊ ဓား၊ ညိုဠ်ကမ်း၊ စက်ဘီး၊ ပျဉ်ထောင်သွပ်မိုး၊ တိုက်ခံအိမ်	၁၀	၁၀%		
အလယ်အလတ် အုပ်စု	လယ် (၅) ဧက၊ ခြံ၊ ဆိုဠ်ကမ်း၊ လှည်း၊ ဓား၊ သုံးဘီး၊ ကိုင်ကမ်း၊ စက်ဘီး၊ အိမ်ချုပ်စက်၊ ပျဉ်ထောင်သွပ်မိုး	၃၅	၃၇%		
မပြေလည်သော အုပ်စု	လက်စုလက်စား၊ ခြံ၊ စက်ဘီး၊ ဆိုဠ်ကမ်း၊ သွပ်မိုး၊ ထရပ်ကား	၅၀	၅၃%		

ဦးဆောင်ဆွေးနွေးသူ - ဦးမျိုးအောင် ကျား - (၃၀) ဦး၊ မ - (၃၂) ဦး

ဆွေးနွေးချက်နှင့် ဆန်းစစ်ချက်

- ရှားတိုင်းကျေးရွာတွင် မပြေလည်သောအိမ်ထောင်စု(၅၀)စုရှိ ပြီး ၎င်းတို့ပိုင်ဆိုင်မှုများမှာ လက်လုပ်လက်စား၊ ခြံ၊ စက်ဘီး၊ ဆိုင်ကယ်၊ သွပ်မိုး၊ ထရပ်ကား တို့ဖြစ်ပါသည်။
- မပြေလည်သော အိမ်ထောင်စုများကို ဖွံ့ဖြိုးရေးတွင် ပါဝင်လာနိုင်စေရန် ဝင်ငွေရရှိသော လုပ်ငန်းများ လမ်းဖောက်လုပ်ခြင်း၊ ပြုပြင်ခြင်း၊ အဆောက်အဦး လုပ်ငန်းများတွင် ပါဝင်လာနိုင်သည်။
- အလယ်အလတ် အိမ်ထောင်စု (၃၅)စုရှိပြီး ပိုင်ဆိုင်မှုများ မှာ လယ်(၅)ဧက၊ ခြံ၊ ဆိုင်ကယ်၊ လှည်းနွား၊ သုံးဘီး အစရှိသည်ဖြင့် ပျဉ်ထောင်သွပ်မိုး အိမ် တို့ဖြစ်ကြပါသည်။
- ချမ်းသာသော အိမ်ထောင်စု (၁၀)စု ရှိပြီး အများအားဖြင့် လယ်(၁၀)ဧက၊ ခြံ၊ လယ်ယာသုံးစက်ပစ္စည်း လှည်းနွား၊ ဆိုင်ကယ်၊ ပျဉ်ထောင်သွပ်မိုး၊ တိုက်ခံအိမ်တို့ ပိုင်ဆိုင်မှုရှိပါသည်။



## ၂.၃။ ကျား၊မ အရင်းအမြစ် အသုံးပြုမှု၊ ထိန်းချုပ်မှု

အမျိုးသားနှင့် အမျိုးသမီးတို့မှ ပိုင်ဆိုင်၊ အသုံးချ၊ ထိန်းချုပ်သည့် အရင်းအမြစ်များအား ခွဲခြမ်းစိတ်ဖြာခြင်း။



### ဆွေးနွေးချက်နှင့် ဆန်းစစ်ချက်

- ကျေးရွာတွင် ကုန်စုံဆိုင်၊ စက်ချုပ်စက်၊ စသည်တို့ကို အမျိုးသမီး များက ထိန်းချုပ် သုံးစွဲကြပါသည်။
- ကျွဲ၊ ခြံ၊ လယ်ယာသုံး စက်ပစ္စည်း၊ ဆိုင်ကယ်၊ စက်ဘီး၊ လှည်း စသည်တို့ကို အမျိုးသားများက ထိန်းချုပ်သုံးဆွဲနေကြပါသည်။
- TV၊ ဖုန်း၊ ခြံ၊ လယ်ယာသုံးစက်ပစ္စည်း၊ ရေတွင် စသည်တို့ကို အမျိုးသားများက ထိန်းချုပ်ပြီး သုံးဆွဲနေကြပါသည်။
- ပြုပြင်ခြင်းနှင့် ထိန်းချုပ်ခြင်းတို့ကို အမျိုးသားများက ဦးဆောင်လုပ်ကိုင်ကြသည်။ အမျိုးသမီး များ ကိုလည် လက်တွဲခေါ်ဆောင်နေပါသည်။

## ၂.၄။ ရာသီခွင်ပြ ပြက္ခဒိန် ဆန်းစစ်ချက်နှင့် ဆွေးနွေးချက်

ကျေးရွာတွင် တစ်နှစ်ပတ်လုံး ကွဲပြားခြားနားသော အချိန်အလိုက် မည်သည်တို့ဖြစ်ပျက်ဆောင်ရွက်ခဲ့သည် တို့ကို မှတ်တမ်းထားရှိရန်၊ ဤပြက္ခဒိန်ကို အသုံးပြုပြီး စီမံကိန်းအားမည်သည့်အချိန်တွင် အကောင်အထည်ဖော် ဆောင်ရွက်လျှင် အကောင်းဆုံးဖြစ်ကြောင်း ဆုံးဖြတ်နိုင်ရန်။

### ဆွေးနွေးချက်နှင့် ဆန်းစစ်ချက်

- ကျေးရွာတွင် တစ်နှစ်ပတ်လုံး သင့်တင့်မျှတပါသည်။
- တစ်နိုင်တစ်ပိုင် မွေးမြူရေးလုပ်ငန်းများကို ရာသီမရွေး မွေးမြူကြပါသည်။
- စိုက်ပျိုးရေးတွင် တန်ခူး ကဆုန် ဖရုံ၊ ကျောက်ဖရုံ၊ နံနံ စသည်တို့ကို ရာသီအလိုက် စိုက်ပျိုး သုံးဆွဲကြပါသည်။  
ကျေးရွာသည် စိုက်ပျိုးရေးကို အဓိက လုပ်ကိုင်ကြပြီး စပါး နှင့် ပဲ သည် အဓိက စိုက်ပျိုးသီးနှံ ဖြစ်ပါသည်။
- သောက်သုံးရေ နွေရာသီတွင် ရှားပါး၍ ကျန်လများတွင် ပေါများပါသည်။
- ရာသီဥတု အကူးအပြောင်း များတွင် ကျန်းမာရေး သတိ ထားကြရပါသည်။
- အိမ်ထောင်စုများ၏ ဝင်ငွေ ထွက်ငွေများမှာ သင့်တင့်အောင် သုံးစွဲကြပါသည်။
- ရွာ၏ လမ်းပန်းဆက်သွယ်ရေးမှာ ရွာတွင်းတွင် မြေသားလမ်းဖြစ်ပြီး မိုးရာသီတွင် ဗွက်ထ၍ လမ်းမကောင်းပါ။
- ရွာအပြင်လမ်းမှာလည်း မြေနီအပေါ်ယံသာ ခင်းထားသော မြေသားလမ်း ဖြစ်ပြီး ဆိုင်ကယ်လမ်းသာ ဖြစ်သည်။ ထိုလမ်းများလည်း ဗွက်ထ၍ လမ်းမကောင်းပါ။

၂.၅။ ကျား၊မ ပင့်ကူအိမ်သုံးသပ်ခြင်း

ကျေးရွာအတွင်းရှိ အမျိုးသမီးများ၏ အခြေအနေကို နားလည် သဘောပေါက်စေရန်။



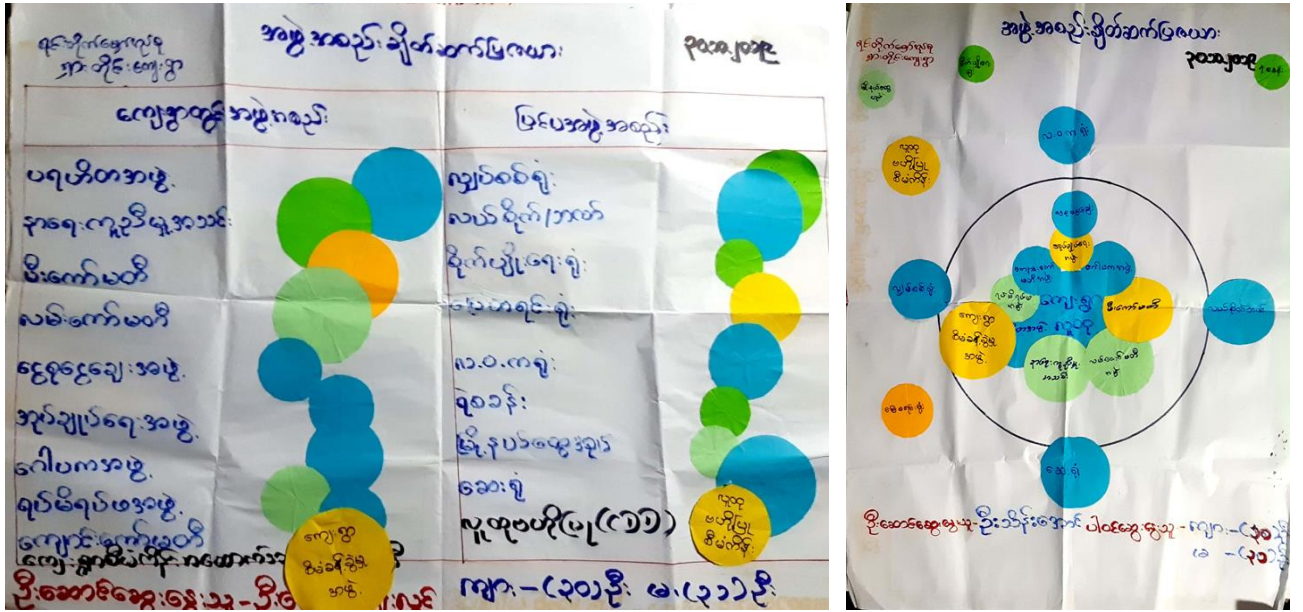
**ဆွေးနွေးချက်နှင့် ဆန်းစစ်ချက်**

- အမျိုးသမီးများသည် အိမ်မှုကိစ္စများတွင် ရာနှုန်းပြည့် ဦးဆောင်လုပ်ကိုင်နေကြပြီး အမျိုးသားများမှာ (၃၀%) သာ တွေ့ရပါသည်။
- ကျန်းမာရေး လက်လှမ်းမီမှု၊ အလုပ်အကိုင် အခွင့်အလမ်းကဏ္ဍတွင် အမျိုးသား၊ အမျိုးသမီး တူညီကြပါသည်။
- ကျန် ကဏ္ဍတော်တော်များများတွင် အမျိုးသား၊ အမျိုးသမီး ကွာဟချက်များမှာ (၃၀%)ခန့် ဦးဆောင်နေပါသည်။
- အမျိုးသမီးများ လုပ်ကိုင်နေရသည့် အိမ်မှုကိစ္စများတွင် ကူညီဆောင်ရွက်ခြင်းဖြင့် တစ်ဘက်တစ်လှမ်းမှ ဝင်ငွေရရှိလျှင် မိသားစု စီးပွားရေး တိုးတက်လာရုံမျှမက ကျေးရွာသည်လည်း အဆင့်ဆင့် ဖွံ့ဖြိုးတိုးတက်လာမည်ဖြစ်သည်။



၂.၆။ အဖွဲ့အစည်းအချိတ်ဆက်ပြု ဗင်းပုံစံသုံးသပ်ခြင်း

ကျေးရွာလူထုအား ၎င်းတို့ကျေးရွာအတွင်းရှိ အဓိကအုပ်စုများ၊ အဖွဲ့အစည်းများရှိနေမှုကို သိရှိစေရန်နှင့် ၎င်းဖွဲ့အစည်းအုပ်စုများ ဆက်စပ်နေမှုကို သိရှိစေရန်။



ဆွေးနွေးချက်နှင့် ဆန်းစစ်ချက်

- ကျေးရွာအတွင်းရှိအဖွဲ့အစည်းများမှာ ပရဟိတအသင်း၊ နာရေးကူညီမှုအသင်း၊ လမ်းကော်မတီ၊ မီးကော်မတီ၊ ကျောင်ကော်မတီ၊ ရပ်မိရပ်အဖွဲ့၊ ဂေါပကအဖွဲ့၊ ငွေစုငွေချေး၊ အုပ်ချုပ်ရေးအဖွဲ့ တို့သာ ရှိပါသည်။
- ပြင်ပအဖွဲ့အစည်းများမှာ လျှပ်စစ်ရုံး၊ လဝကရုံး၊ လယ်စိုက်ဘဏ်၊ မြေစာရင်း၊ ဆေးရုံ၊ ရဲစခန်း၊ စိုက်ပျိုးရေးဘဏ်၊ မြို့နယ် အုပ်ချုပ်ရေးအဖွဲ့ စသည်တို့ ဖြစ်ပါသည်။
- အထက်ပါအဖွဲ့အစည်း အားလုံးတို့သည် ကျေးရွာအတွက် အထောက်အကူ ပြုပါသည်။

၃။ ဖောင်ပုံစံများ (ပထမနှစ်စက်ဝန်း)

၃.၁။ ပုံစံ-၁။ ကျေးရွာအခြေခံအချက်အလက်များ

ပုံစံ - ၈ - ၁ ကျေးရွာအခြေခံအချက်အလက်များ (Form PC 1)

လမ်းညွှန်ရှက်၊ ကျေးရွာတစ်ရွာသို့ ပထမဆုံးမိတ်ဆက်ခရီး သွားရောက်သောအခါ လူထုစည်းရုံးရေးမှူးသည် ကျေးရွာ ခေါင်းဆောင်များအား ကျေးရွာအချက်အလက်များကို မေတ္တာရပ်ခံ၍ တောင်းခံရသည်။ ဤအချက်အလက်များကို စီမံကိန်း မိတ်ဆက်အစည်းပေးမတိုင်မီတောင်းခံရမည်။ စီမံကိန်းမိတ်ဆက်အစည်းပေးတွင် လူထုစည်းရုံးရေးမှူးသည် ဤအချက်အလက် များအား စစ်ဆေးပြီး မှန်ကန်အောင်ပြုလုပ်ရမည်။ ပြီးနောက်တွင် လူထုစည်းရုံးရေးမှူးမှ သတင်းအချက်အလက်ထံသို့ Tablets မှ တဆင့် ဖြည့်သွင်းရမည်။		
ကျေးရွာခေါင်းဆောင် အမည် ဦးကျော်အောင်	ကျေးရွာခေါင်းဆောင်၏ ဖုန်းနံပါတ် ၀၇-၇၅၀၅၅၇၄၈၇	လူထုစည်းရုံးရေးမှူး၏ အမည် ဒေါ်နွယ်နီဇော်
ပြည်နယ်၊တိုင်းဒေသကြီး ပဲခူး၊ မြို့နယ်	ခရိုင် ဆင်ကျော်	ကျေးရွာအုပ်စု ရွှေတောင်ကျေးရွာ

က။ လူဦးရေ

လူမျိုးစု	အိမ်ထောင်စု အရေအတွက်	ကိုးကွယ်သည့်ဘာသာ	အိမ်ထောင်စု အရေအတွက်
လူမျိုးစု (၁) ----- မြန်မာ	၂၅	ဘာသာ (၁) ----- မြန်မာ	၂၅
လူမျိုးစု (၂) -----		ဘာသာ (၂) -----	
လူမျိုးစု (၃) -----		ဘာသာ (၃) -----	
လူမျိုးစုရော အခြား		ဘာသာရော	
	အရေအတွက်		
မသန်စွမ်းသူများ	၃		
သက်ကြီးရွယ်အိုများ (၆၅ နှစ် နှင့် အထက်)	၄၄		
စစ်ဘေးရှောင်			

	အမျိုးသား (အရေအတွက်)	အမျိုးသမီး (အရေအတွက်)
လူဦးရေ		
လူမျိုးစု (၁) ----- မြန်မာ	၁၆၅	၁၆၉
လူမျိုးစု (၂) -----		
လူမျိုးစု (၃) -----		
အခြား		
အိမ်ထောင်စုဦးစီး	၇၄	၇၃



(ခ) အခြေခံအဆောက်အအုံ အသုံးအဆောင်များ

စာသင်ကျောင်း	အမှတ် ခြံမပါ	ကျန်းမာရေး	အမှတ် ခြံမပါ	ဘာသာရေး အဆောက် အအုံများ	အမှတ် ခြံမပါ
မူကြိုကျောင်း	<input type="checkbox"/>	တိုက်နယ်ဆေးရုံ	<input type="checkbox"/>	စေတီ	<input type="checkbox"/>
မူလတန်းကျောင်း	<input type="checkbox"/>	ကျန်းမာရေးဌာန	<input type="checkbox"/>	ဘုန်းကြီးကျောင်း	<input type="checkbox"/>
မူလွန်ကျောင်း	<input type="checkbox"/>	ကျန်းမာရေးဌာနခွဲ	<input type="checkbox"/>	ဟိန္ဒူဘုရားကျောင်း	<input type="checkbox"/>
အလယ်တန်းကျောင်း	<input type="checkbox"/>	ဆေးပေးခန်း	<input type="checkbox"/>	ခရစ်ယာန်ကျောင်း	<input type="checkbox"/>
လယ်လွန်ကျောင်း	<input type="checkbox"/>	အခြား	<input type="checkbox"/>	ဗလီ	<input type="checkbox"/>
အထက်တန်းကျောင်း	<input type="checkbox"/>			အခြား	<input checked="" type="checkbox"/>
အခြား	<input type="checkbox"/>				
မှတ်ချက်		မှတ်ချက်		မှတ်ချက်	ခန္ဓာရုံ

(ဂ) ကျွမ်းကျင်သူများမှတ်တမ်း (ကျေးရွာတွင်နေထိုင်သော သို့မဟုတ် တခြားရွာမှလာရောက်သော ကျွမ်းကျင်သူများ)

(၁) စာသင်ကျောင်း			(၂) ကျန်းမာရေး			(၃) လက်မှုပညာရှင်		
	ရွာတွင်နေ ထိုင်သူ	အခြားရွာမှ လာသူ		ရွာတွင်နေ ထိုင်သူ	အခြား ရွာမှ လာသူ		ရွာတွင်နေ ထိုင်သူ	အခြားရွာ မှလာသူ
မူလတန်းပြဆရာ/မ	<input type="checkbox"/>	<input type="checkbox"/>	ဆရာဝန်	<input type="checkbox"/>	<input type="checkbox"/>	လက်သမား	<input checked="" type="checkbox"/>	<input type="checkbox"/>
အထက်တန်းပြဆရာ/မ	<input checked="" type="checkbox"/>	<input type="checkbox"/>	လက်ထောက် ကျန်းမာရေးပျိုး	<input type="checkbox"/>	<input type="checkbox"/>	ပန်းရံ	<input checked="" type="checkbox"/>	<input type="checkbox"/>
အလယ်တန်းပြဆရာ/မ	<input type="checkbox"/>	<input type="checkbox"/>	အမျိုးသမီးကျန်းမာရေး ဆရာမ	<input type="checkbox"/>	<input type="checkbox"/>	လျှပ်စစ်ကျွမ်းကျင် ပီးသမား	<input type="checkbox"/>	<input type="checkbox"/>
မူကြိုဆရာ/မ	<input type="checkbox"/>	<input type="checkbox"/>	သားဖွားဆရာမ	<input type="checkbox"/>	<input type="checkbox"/>	ရေပိုက်သူ	<input type="checkbox"/>	<input type="checkbox"/>
အခြား	<input type="checkbox"/>	<input type="checkbox"/>	ပြည်သူ့ကျန်းမာရေးလုပ်သား	<input type="checkbox"/>	<input type="checkbox"/>	စက်ပြင်ဆရာ	<input type="checkbox"/>	<input type="checkbox"/>
မှတ်ချက်			မှတ်ချက်			မှတ်ချက်		

(ဃ) ကျေးရွာသို့ ရောက်ရှိနိုင်သည့် လမ်းအခြေအနေ / ကျေးရွာတစ်ရွာသည် ၎င်း၏ ကျေးရွာအုပ်စုနှင့် ဆက်သွယ်ထားသော လမ်းအခြေအနေ (အောက်ပါတို့ကိုပိုင်းပါ)

ကျောက်ကြမ်းလမ်း      ကတ္တရာလမ်း      ကွန်ကရစ်လမ်း      မော်တော်ဆိုင်ကယ်လမ်း  
 ကျောက်ခင်းလမ်း      မြေသားလမ်း      လူသွားလမ်း      အခြား ရေကြိုလမ်း

(င) ကျေးရွာဖွံ့ဖြိုးမှုစီမံချက်

- (၁) လူထုပညာပြုစီမံကိန်းမစတင်မှီ ဤကျေးရွာတွင်ကျေးရွာဖွံ့ဖြိုးမှု စီမံချက်ရှိခဲ့ပါသလား? ပိုင်းပါ  
ရှိပါသည်/မရှိပါ/မသိပါ
- (၂) ရှိခဲ့ပါလျှင် ဤစီမံချက်ကို မည်သည့် ခုနှစ်တွင်ပြင်ဆင်ခဲ့ပါသနည်း? နှစ်-----/မသိပါ
- (၃) ဤစီမံချက်ကို မြို့နယ်မှအတည်ပြုခဲ့ပါသလား? ပြုခဲ့ပါသည်/မပြုခဲ့ပါ/မသိပါ

(စ) ခရီးအကွာအဝေး

- (၁) ဤကျေးရွာ၏ပဟိုမှ ၎င်းကျေးရွာအုပ်စု၏ပဟိုအထိ ခရီးခိုင်းမည်မျှကွာဝေးသနည်း? ခိုင်း---/မသိပါ
- (၂) ဤကျေးရွာမှ ၎င်းကျေးရွာအုပ်စုပဟိုအထိ သွားလာရာတွင်ကြာမြင့်သည့်အချိန်။



ခြောက်သွေ့ရာသီတွင်ကြာချိန် --- ၁၀ မိနစ် --- ထော်လာဂျီ/မော်တော်ဆိုင်ကယ်/ခြေလျင်/လား/မော်တော်ဘုတ်/  
အခြား -----  
မိုးရာသီတွင်ကြာချိန် --- ၁၅ မိနစ် --- ထော်လာဂျီ/မော်တော်ဆိုင်ကယ်/ခြေလျင်/လား/မော်တော်ဘုတ်/  
အခြား -----

(ဆ) ပတ်ဝန်းကျင်ဆိုင်ရာ သဘာဝဘေးအန္တရာယ်  
ဤကျေးရွာတွင် ရေကြီးခြင်းကဲ့သို့ သဘာဝဘေးအန္တရာယ်ကျရောက်ဖူးခြင်း ရှိပါသလား။  
 မရှိပါ       ရှိပါသည်      ရှိလျှင်ဖော်ပြပါ -----

(ဇ) ကျေးရွာတွင် ဖွဲ့စည်းထားသော အဖွဲ့အစည်းများ  
လူထုပဟိုပြုစီမံကိန်းမတိုင်မီ ဤကျေးရွာတွင် ကျေးရွာဖွံ့ဖြိုးရေးအတွက် အစိုးရ (သို့) ရွာသားများကိုယ်တိုင် (သို့) စီမံကိန်းတစ်ခုခုမှ  
ဖွဲ့စည်းထားသည့် အဖွဲ့အစည်းများရှိပါသလား။

- (၁) -----
- (၂) -----

(ဈ) အထွေထွေအုပ်ချုပ်ရေး ဦးစီးဌာန (GAD) မှ မှတ်တမ်းတင်ထားခြင်း  
ဤကျေးရွာသည် အထွေထွေအုပ်ချုပ်ရေး ဦးစီးဌာန (GAD) မှ မှတ်တမ်းတင်ထားမှု ရှိပါသလား။  
 မရှိပါ       ရှိပါသည်

ကျေးရွာခေါင်းဆောင်	အမည်	ဦး ဗျိုးအောင်
	လက်မှတ်	 ဇန. 15.1.2019.
လူထုစည်းရုံးရေးမှူး	အမည်	ဒေါ်ဌာယျာ
	လက်မှတ်	 ဇန. ၅ 15.1.2019



၃.၂။ ပုံစံ-၂။ ကျေးရွာစီမံကိန်းစက်ဝန်းအချိန်ဇယား (ပထမနှစ်စက်ဝန်း)

ပုံစံ - ၈ - ၂ - စီမံကိန်းစက်ဝန်းအချိန်ဇယား (PC 2)

လမ်းညွှန်ရွာကော်မတီ/သက်ဆိုင်ရာလူထုစည်းရုံးရေးမှူး/လက်ထောက်နည်းပညာမှူးများမှ စီမံကိန်းစက်ဝန်းအဆင့်တစ်ခုစီပြီးစီးတိုင်း ကျေးရွာနှင့် ကျေးရွာအုပ်စုအတွက် ဤစက်ဝန်းကို ဖြည့်သွင်းရမည်။

စည်းရုံးရေးမှူး/ဝန်ထမ်း အမည် ဒေါ်နှင်းမာရီ

နေ့စွဲ 15.1.2019 စက်ဝန်းအားအမှတ်ဖြစ်ပါ  စက်ဝန်း(၁)  စက်ဝန်း(၂)  စက်ဝန်း(၃)

ပြည်နယ်/တိုင်း ပဲခူး မြို့နယ် သဲကုန်း ကျေးရွာအုပ်စု ၅၁၆၅၆၆ ကျေးရွာ ၅၁.၇၂၆

စီမံကိန်းဆောင်ရွက်မှုအဆင့်များ	နေ့စွဲ		အစည်းအဝေးတွင်တက်ရောက်သူအရေအတွက်				အိမ်ထောင်စုပေါင်း	အိမ်ထောင်စု %
	စတင်သည့်နေ့	ပြီးဆုံးသည့်နေ့	အမျိုးသားအရေအတွက်	အမျိုးသမီးအရေအတွက်	အိမ်ထောင်စုအရေအတွက်	လူမျိုးစုတက်ရောက်သူအရေအတွက်နှင့်လူမျိုးစုအမည်		
၁။ ကျေးရွာစီမံကိန်း မိတ်ဆက်အစည်းအဝေး	15.1.2019	15.1.2019	၅၁	၃၃	၇၈	မ.က.   ၈၄	၉၅	၅၂.၁၁
၂။ ကျေးရွာဖွံ့ဖြိုးရေး ဗီဒီယိုဖော်ပြချက်အစည်းအဝေး	16.1.2019	16.1.2019	၅၅	၂၉	၆၄	မ.က.   ၇၄	၉၅	၆၇.၃၇
၃။ ကျေးရွာအုပ်စု လုပ်ငန်းဆုံးဖြတ်ချက်ချသည့်အစည်းအဝေး								
၄။ မြို့နယ်အဆင့် စီမံကိန်းရေးဆွဲရေးနှင့် အကောင်အထည်ဖော်ရေးကော်မတီ၏ စီမံကိန်းသုံးသပ်မှု အစည်းအဝေး			မလို	မလို	မလို	မလို	မလို	မလို
၅။ မြို့နယ် စီမံကိန်းရေးဆွဲရေးနှင့် အကောင်အထည်ဖော်ရေး ကော်မတီ၏ဆုံးဖြတ်ချက် ရွာသူ အသိပေးအကြောင်းကြားသည့် အစည်းအဝေး								
၆။ စီမံကိန်းလုပ်ငန်းဖွဲ့စည်းချက်ရေးဆွဲခြင်းအစည်းအဝေး	မလို	မလို	မလို	မလို	မလို	မလို	မလို	မလို
၆.၁။ စီမံကိန်းလုပ်ငန်း အကောင်အထည်ဖော်ရေးအစီအစဉ် ရေးဆွဲခြင်း								
၆.၂။ ပထမဦးစွာအစီအစဉ် ရေးဆွဲခြင်း								











၈။ လူထုစီမံကိန်း၏ လာမည့် (၄) နှစ်အတွက် အကျုံးဝင်သော ဦးစားပေး ဖွံ့ဖြိုးတိုးတက်မှု လုပ်ငန်း အစီအစဉ်များအားဖော်ပြပါ။

အဆင့်	ကျေးရွာအထွက် ဦးစားပေး ဖွံ့ဖြိုးတိုးတက်မှု လုပ်ငန်းစဉ်များ	အဆိုပြုသူ (အမျိုးသား/အမျိုးသမီးများ/အမျိုးသား + အမျိုးသမီး)	ခန့်မှန်း ကုန်ကျစရိတ်	အပျိုးစားခွင့်ရှိသူ ခန့်မှန်းခြေ အရေအတွက်
၁	ရွာတွင်းလမ်း ဖြန့်ချိခြင်း	အမျိုးသား	၁ + ၃၆၀	
၂	မြို့နယ်လမ်း ဖြန့်ချိခြင်း	အမျိုးသမီး	၁ + ၃၆၀	
၃	ရေရရှိရေး အစီအစဉ်	"	"	
၄	ကျေးရွာအတွင်း လမ်း	အမျိုးသမီး	၃၆၀	
၅	ကျေးရွာအတွင်း လမ်း	"	"	
၆	ကျေးရွာအတွင်း လမ်း	"	"	
၇	ကျေးရွာအတွင်း လမ်း	အမျိုးသား + အမျိုးသမီး	၃၆၀ + ၃၆၀	
၈	ကျေးရွာအတွင်း လမ်း	"	"	
၉	ကျေးရွာအတွင်း လမ်း	အမျိုးသမီး	၃၆၀	
၁၀	ကျေးရွာအတွင်း လမ်း	"	"	
၁၁	ကျေးရွာအတွင်း လမ်း	"	"	
၁၂	ကျေးရွာအတွင်း လမ်း	"	"	

သ။ ၁။ နှစ်အတွက် အကျိုးမရသော ဦးစားပေး ဖွံ့ဖြိုးတိုးတက်မှု လုပ်ငန်း အစီအစဉ်များအား ဖော်ပြပါ။

အစဉ်	အစီအစဉ်အကျဉ်းချုပ်	အစီအစဉ်များ	အစီအစဉ်များ
၀	မူဝါဒ	မူဝါဒ	မူဝါဒ
၁	အစီအစဉ်	အစီအစဉ်	အစီအစဉ်
၂	အစီအစဉ်	အစီအစဉ်	အစီအစဉ်
၃	အစီအစဉ်	အစီအစဉ်	အစီအစဉ်
၄	အစီအစဉ်	အစီအစဉ်	အစီအစဉ်
၅	အစီအစဉ်	အစီအစဉ်	အစီအစဉ်
၆	အစီအစဉ်	အစီအစဉ်	အစီအစဉ်
၇	အစီအစဉ်	အစီအစဉ်	အစီအစဉ်
၈	အစီအစဉ်	အစီအစဉ်	အစီအစဉ်
၉	အစီအစဉ်	အစီအစဉ်	အစီအစဉ်
၁၀	အစီအစဉ်	အစီအစဉ်	အစီအစဉ်
၁၁	အစီအစဉ်	အစီအစဉ်	အစီအစဉ်
၁၂	အစီအစဉ်	အစီအစဉ်	အစီအစဉ်

အစီအစဉ်အကျဉ်းချုပ် အစီအစဉ်အကျဉ်းချုပ် အစီအစဉ်အကျဉ်းချုပ်

အစီအစဉ်အကျဉ်းချုပ် အစီအစဉ်အကျဉ်းချုပ် အစီအစဉ်အကျဉ်းချုပ်



၃.၄။ပုံစံ-၁။ကျေးရွာအခြေခံအချက်အလက်များ(ဒုတိယနှစ်စက်ဝန်း)

ပုံစံ - ၀ - ၁ ကျေးရွာအခြေခံအချက်အလက်များ (Form PC 1)

<p>လမ်းညွှန်ချက်၊ ကျေးရွာတစ်ရွာသို့ ပထမဆုံးမိတ်ဆက်ခရီးသွားရောက်သောအခါ လူထုစည်းရုံးရေးမှူးသည် ကျေးရွာ ခေါင်းဆောင်များအားကျေးရွာအချက်အလက်များကိုပေတ္တာရပ်ခံ၍တောင်းခံရသည်။ဤအချက်အလက်များကိုစီမံကိန်း မိတ်ဆက်အစည်းဝေးမတိုင်မီတောင်းခံရမည်။စီမံကိန်းမိတ်ဆက်အစည်းဝေးတွင် လူထုစည်းရုံးရေးမှူးသည် ဤအချက်အလက်များအား စစ်ဆေးပြီး မှန်ကန်အောင်ပြုလုပ်ရမည်။ ပြီးနောက်တွင် လူထုစည်းရုံးရေးမှူးမှ သတင်းအချက်အလက်ထံသို့ Tablets မှ တစ်ဆင့် ဖြည့်သွင်းရမည်။</p>			
ကျေးရွာခေါင်းဆောင် အမည် ဦး ချိုးဒွေကင်	ကျေးရွာခေါင်းဆောင်၏ ဖုန်းနံပါတ် ၀၉၂၅၀၅၅၇၄၈၇	လူထုစည်းရုံးရေးမှူး၏အမည်	
ပြည်နယ်တိုင်းဒေသကြီး	မြို့နယ် သဲကုန်း	ကျေးရွာအုပ်စု ၅၆၀၇၆၆၆၆	ကျေးရွာ ၅၅၀၇၆၆

ကား လူဦးရေ

လူမျိုးစု	အိမ်ထောင်စုအရေအတွက်	ကိုးကွယ်သည့်ဘာသာ	အိမ်ထောင်စုအရေအတွက်
လူမျိုးစု (၁) <del>အခြား</del>	၉၅	ဘာသာ(၁) <del>မူရမ်း</del>	၉၅
လူမျိုးစု (၂)-----		ဘာသာ(၂)-----	
လူမျိုးစု (၃)-----		ဘာသာ(၃)-----	
လူမျိုးစုရော-----		ဘာသာရော-----	
အခြား			
	အရေအတွက်		
မသန်စွမ်းသူများ	၃		
သက်ကြီးရွယ်အိုများ (၆၅ နှစ် နှင့် အထက်)	၄၀		
စစ်ဘေးရှောင်			

	အမျိုးသား(အရေအတွက်)	အမျိုးသမီး(အရေအတွက်)	စုစုပေါင်းအရေအတွက်
လူဦးရေ	၁၆၁	၁၆၉	၃၃၀
လူမျိုးစု (၁)-----			
လူမျိုးစု (၂)-----			
လူမျိုးစု (၃)-----			
အခြား			
အိမ်ထောင်ဦးစီး	၉၄	၂၀	၁၁၄

(ခ) အခြေခံအဆောက်အအုံ အသုံးအဆောင်များ

စာသင်ကျောင်း	အမှတ် ခြံပိ	ကျန်းမာရေး	အမှတ် ခြံပိ	ဘာသာရေးအဆောက် အအုံများ	အမှတ် ခြံပိ
အထက်တန်းကျောင်း	<input type="checkbox"/>	ဆေးရုံ	<input type="checkbox"/>	စေတီ	<input type="checkbox"/>
အလယ်တန်းကျောင်း	<input type="checkbox"/>	ကျန်းမာရေးဌာန	<input type="checkbox"/>	ဘုန်းကြီးကျောင်း	<input type="checkbox"/>
မူလတန်းကျောင်း	<input type="checkbox"/>	ကျန်းမာရေးဌာနခွဲ	<input type="checkbox"/>	ဟိန္ဒူဘုရားကျောင်း	<input type="checkbox"/>
မူကြိုကျောင်း	<input type="checkbox"/>	ဆေးပေးခန်း	<input type="checkbox"/>	ခရစ်ယာန်ကျောင်း	<input type="checkbox"/>
အခြား	<input type="checkbox"/>	အခြား	<input type="checkbox"/>	ဗလီ	<input type="checkbox"/>
				အခြား	<input checked="" type="checkbox"/>
မှတ်ချက်		မှတ်ချက်		မှတ်ချက်	၆/၁၅/၂၀၂၃



(ဂ) ကျွမ်းကျင်သူများမှတ်တမ်း (ကျေးရွာတွင်နေထိုင်သော သို့မဟုတ် တခြားရွာမှလာရောက်သောကျွမ်းကျင်သူများ)

(၁) စာသင်ကျောင်း			(၂) ကျန်းမာရေး			(၃) လက်မှုပညာရှင်		
	ရွာတွင်နေထိုင်သူ	အခြားရွာမှလာသူ		ရွာတွင်နေထိုင်သူ	အခြားရွာမှလာသူ		ရွာတွင်နေထိုင်သူ	အခြားရွာမှလာသူ
မူလတန်းပြဆရာ/မ	<input type="checkbox"/>	<input type="checkbox"/>	ဆရာဝန်	<input type="checkbox"/>	<input type="checkbox"/>	လက်သမား	<input checked="" type="checkbox"/>	<input type="checkbox"/>
အထက်တန်းပြဆရာ/မ	<input type="checkbox"/>	<input type="checkbox"/>	လက်ထောက်ကျန်းမာရေးမှူး	<input type="checkbox"/>	<input type="checkbox"/>	ပန်းရံ	<input checked="" type="checkbox"/>	<input type="checkbox"/>
အလယ်တန်းပြဆရာ/မ	<input type="checkbox"/>	<input type="checkbox"/>	အမျိုးသမီးကျန်းမာရေးဆရာမ	<input type="checkbox"/>	<input type="checkbox"/>	လှုပ်စစ်ကျွမ်းကျင်ပီးသမား	<input type="checkbox"/>	<input type="checkbox"/>
မူကြိုဆရာ/မ	<input type="checkbox"/>	<input type="checkbox"/>	သားဖွားဆရာမ	<input type="checkbox"/>	<input type="checkbox"/>	ရေပိုက်သွယ်သူ	<input type="checkbox"/>	<input type="checkbox"/>
အခြား	<input type="checkbox"/>	<input type="checkbox"/>	ပြည်သူ့ကျန်းမာရေးလုပ်သား	<input checked="" type="checkbox"/>	<input type="checkbox"/>	စက်ပြင်ဆရာ	<input type="checkbox"/>	<input type="checkbox"/>
မှတ်ချက်				မှတ်ချက်		မှတ်ချက်		

(ဃ) ကျေးရွာသို့ ရောက်ရှိနိုင်သည့်လမ်းအခြေအနေ / ကျေးရွာတစ်ရွာသည် ၎င်း၏ကျေးရွာအုပ်စုနှင့် ဆက်သွယ်ထားသော လမ်းအခြေအနေ (အောက်ပါတို့ကိုရိုင်းပါ)

ကျောက်ကြမ်းလမ်း      ကတ္တရာလမ်း      ကွန်ကရစ်လမ်း      မော်တော်ဆိုင်ကယ်လမ်း  
ကျောက်ခင်းလမ်း      မြေသားလမ်း      လူသွားလမ်း      အခြား \_\_\_\_\_

(င) ကျေးရွာဖွံ့ဖြိုးမှုစီမံချက်

(၁) လူထုစဟ်ပြုစီမံကိန်းမစတင်မှီ ဤကျေးရွာတွင်ကျေးရွာဖွံ့ဖြိုးမှုစီမံချက်ရှိခဲ့ပါသလား?

ရှိပါသည်/မရှိပါ/မသိပါ

(၂) ရှိခဲ့ပါလျှင် ဤစီမံချက်ကို မည်သည့် ခုနှစ်တွင်ပြင်ဆင်ခဲ့ပါသနည်း?

နှစ်-----/မသိပါ

(၃) ဤစီမံချက်ကို ခြုံနယ်မှအတည်ပြုခဲ့ပါသလား?

ပြုခဲ့ပါသည်/မပြုခဲ့ပါ /မသိပါ

(စ) ရိုးအကွာအဝေး

(၁) ဤကျေးရွာ၏ပတ်ဝန်းကျင်ကျေးရွာအုပ်စု၏ပတ်ဝန်းကျင်အထိရိုးမိုင်မည်မျှကွာဝေးသနည်း? မိုင်-----/မသိပါ

(၂) ဤကျေးရွာမှ ရင်းကျေးရွာအုပ်စုပတ်ဝန်းကျင်လွှားလာရာတွင်ကြာမြင့်သည့်အချိန်။

ခြောက်သွေ့ရာသီတွင်ကြာချိန် ၁၅ မိနစ် ၂၀ ----- ထော်လာဂျီ/မော်တော်ဆိုင်ကယ်/ခြေလျင်/လား/မော်တော်ဘုတ်/  
အခြား -----

မိုးရာသီတွင်ကြာချိန် ၁၅ မိနစ် ၃၀ ----- ထော်လာဂျီ/မော်တော်ဆိုင်ကယ်/ခြေလျင်/လား/မော်တော်ဘုတ်/  
အခြား -----

(ဆ) ပတ်ဝန်းကျင်ဆိုင်ရာသဘာဝဘေးအန္တရာယ်

ဤကျေးရွာတွင်ရေကြီးခြင်းကဲ့သို့ သဘာဝဘေးအန္တရာယ်ကျရောက်ဖူးခြင်း ရှိပါသလား။

မရှိပါ  ရှိပါသည် ရှိလျှင်ဖော်ပြပါ----- ၆၂၆

(ဇ) ကျေးရွာတွင် ဇွဲ စည်းထားသော အဖွဲ့အစည်းများ

လူထုပတ်ဝန်းကျင်စီမံကိန်းမတိုင်မီ ဤကျေးရွာတွင် ကျေးရွာဖွံ့ဖြိုးရေးအတွက် အစိုးရ(သို့)ရွာသားများကိုယ်တိုင်(သို့) စီမံကိန်းတစ်ခုခုမှ ဇွဲ စည်းထားသည့် အဖွဲ့အစည်းများရှိပါသလား။

(၁) -----

(၂) -----

(ဈ) အထွေထွေအုပ်ချုပ်ရေး ဦးစီးဌာန (GAD) မှ မှတ်တမ်းတင်ထားခြင်း

ဤကျေးရွာသည် အထွေထွေအုပ်ချုပ်ရေး ဦးစီးဌာန (GAD) မှ မှတ်တမ်းတင်ထားမှု ရှိပါသလား။

မရှိပါ  ရှိပါသည်

ကျေးရွာခေါင်းဆောင်

အမည် ထိုစိုင်းစွန်း

လက်မှတ် [Signature] ဇူလိုင် ၂၀၁၀ ခုနှစ်

လူထုစည်းရုံးရေးမှူး

အမည် ဦးတေဇာဒ်

လက်မှတ် [Signature] ဇူလိုင် ၂၀၁၀ ခုနှစ်



၃.၅။ပုံစံ-၂။ကျေးရွာအခြေခံအချက်အလက်များ (ဒုတိယနှစ်)

ပုံစံ - ၀-၂ - စီမံကိန်းစက်ဝန်းအမျိုးအစား (PC 2)

လမ်းညွှန်အား သတ်မှတ်ရာလူထုစုစည်းမှုရေးရာ/လက်ထောက်နည်းဥပဒေများ/စီမံကိန်းစက်ဝန်းအဆင့်တစ်ခုစီစီမံကိန်းကျေးရွာနှင့် ကျေးရွာအုပ်စုအတွက် ဖွဲ့စည်းပုံစံပြင်ဆင်မှုစည်းစဉ်း

စည်းရုံးရေးရာ/လက်ထောက်နည်းဥပဒေရေးရာစီမံကိန်း အမည် - ဦးတေလအောင် / ဒေါ်ခင်စုမာရွှေ

နေ့စွဲ	စက်ဝန်းအားအမှတ်ဖြစ်ပါ		စက်ဝန်း(၂)		စက်ဝန်း(၃)		စက်ဝန်း(၄)	
	မြို့နယ်	ပရိုဗင်	ကျေးရွာအုပ်စု	ရင်းတိုက်	ကျေးရွာ	ရွာ	တောင်	ဖွဲ့စည်း
ရိပ်ကိန်းဆောင်ရွက်မှုအဆင့်များ	စတင်သည် နေ့	ပြီးဆုံးသည် နေ့	အမျိုးသား အရေအတွက်	အမျိုးသမီး အရေအတွက်	စိမ့် ထောင်စု အရေအတွက်	လူမျိုးစုအမည် အရေအတွက်	စိမ့် ထောင်စု ဖမ်း	စိမ့် ထောင်စု %
၁။ ကျေးရွာစီမံကိန်း မိတ်ဆက်အစည်းအဝေး	၃၀.၀၂.၂၀၁၉	၃၀.၀၅.၂၀၁၉	၃၃	၂၃	၅၉	၅၆ မဟာ	၆၅	၅၈.၉၅%
၂။ ကျေးရွာဖွဲ့စည်းရေး စီမံချက်ရေးဆွဲခြင်း အစည်းအဝေး	၃၀.၀၅.၂၀၁၉	၃၀.၀၈.၂၀၁၉	၃၃	၂၃	၅၉	၅၆ မဟာ	၆၅	၅၈.၉၅%
၃။ ကျေးရွာအုပ်စု လုပ်ငန်းဆုံးဖြတ်ချက် ချသည့် အစည်းအဝေး								
၄။ မြို့နယ်အဆင့်စီမံကိန်းရေးဆွဲရေးနှင့် အကောင်အထည်ဖော်ရေးကော်မတီ၏ စီမံကိန်း သုံးသပ်မှုအစည်းအဝေး			၈၃	၈၃	၈၃	၈၃		
၅။ မြို့နယ် စီမံကိန်းရေးဆွဲရေးနှင့် အကောင်အထည်ဖော်ရေးကော်မတီ၏ဆုံးဖြတ်မှုကို ရွာသို့ အသိပေးအကြောင်းကြားသည့်အစည်းအဝေး								

၃.၆။ပုံစံ-၃။ကျေးရွာဖွံ့ဖြိုးရေး ဦးစားပေးအစီအစဉ် (ဒုတိယနှစ်စက်ဝန်း)

ပုံစံ - ၈-၃ ကျေးရွာဖွံ့ဖြိုးရေး ဦးစားပေးအစီအစဉ် (Form PC 3)

လမ်းညွှန်မှုကိ် အဆင့်(၃)ကျေးရွာဖွံ့ဖြိုးရေးမှန်ချက်အစည်းအဝေးပြီးဆုံးသောအခါ ကျေးရွာစီမံကိန်း အထောက်အကူပြု ကော်မတီသည် လူထုစည်းရုံးရေးများအကူအညီဖြင့် ဤပုံစံကိုပြည့်စုံအောင် ဖြည့်သွင်းရမည်။	
လူထုစည်းရုံးရေးများ/ဝန်ထမ်း အမည် <u>ဦးတေဇဝေဒေဝင် / ဒေါ်ခိုင်စန္ဒာရွှေ</u>	
နေ့စွဲ	စက်ဝန်းအား အမှတ်ခြစ်ပုံ (✓) <input type="checkbox"/> စက်ဝန်း(၁) <input checked="" type="checkbox"/> စက်ဝန်း(၂) <input type="checkbox"/> <input type="checkbox"/> စက်ဝန်း(၃) <input type="checkbox"/> စက်ဝန်း(၄)
ပြည်နယ်/တိုင်း ပဲခူး	မြို့နယ်/ကျေးရွာ ကျေးရွာအုပ်စုရင်းတိုက်(ရွာ) ကျေးရွာ

က။ အခက်အခဲအတားအဆီးများအားမလျော့နည်းစေရန် - ယခုလက်ရှိအခြေအနေတွင်ဤကျေးရွာဖွံ့ဖြိုးတိုးတက်ရေးအတွက် အခက်အခဲအတားအဆီးများသည် မည်သည့်များဖြစ်ပါသနည်း။ (အမျိုးသား/သမီး အနည်းဆုံးအခက်အခဲ ၅ ခုစီဖော်ပြပါ)

အုပ်စုဖွဲ့စည်းရေးများမှ တင်ပြသောအခက်အခဲအတားအဆီးများ	
- ကျေးရွာတွင် လမ်း၊ မြေ၊ ရေ၊ အင်အားစွမ်းအား၊ အခြေအနေအထား၊ အခြေအနေအထား၊ အခြေအနေအထား	<input type="checkbox"/> ကျား <input type="checkbox"/> မ <input checked="" type="checkbox"/> ကျား+မ
- ကျေးရွာရှိ သူ့သူရိပ်၊ သွား၊ သည်လမ်း၊ မြေ၊ ရေ၊ အင်အားစွမ်းအား၊ အခြေအနေအထား၊ အခြေအနေအထား	<input type="checkbox"/> ကျား <input type="checkbox"/> မ <input checked="" type="checkbox"/> ကျား+မ
- ကျေးရွာတွင် ရေတွင်း၊ ရေအောက်၊ ရေ၊ အင်အားစွမ်းအား၊ အခြေအနေအထား၊ အခြေအနေအထား	<input type="checkbox"/> ကျား <input type="checkbox"/> မ <input checked="" type="checkbox"/> ကျား+မ
- ရွာတွင် ကျေးရွာနှင့် အဆင်ပြေစေရန်၊ ကျေးရွာမှာ မြေ၊ ရေ၊ အင်အားစွမ်းအား၊ အခြေအနေအထား၊ အခြေအနေအထား	<input checked="" type="checkbox"/> ကျား <input type="checkbox"/> မ <input type="checkbox"/> ကျား+မ
- ရွာတွင် နေထိုင်ရာ၊ ကျေးရွာမှာ မြေ၊ ရေ၊ အင်အားစွမ်းအား၊ အခြေအနေအထား၊ အခြေအနေအထား	<input type="checkbox"/> ကျား <input type="checkbox"/> မ <input type="checkbox"/> ကျား+မ
- ကျေးရွာတွင် အေးအေး၊ ရေ၊ အင်အားစွမ်းအား၊ အခြေအနေအထား၊ အခြေအနေအထား	<input type="checkbox"/> ကျား <input type="checkbox"/> မ <input checked="" type="checkbox"/> ကျား+မ
- ကျေးရွာတွင် အခြေအနေအထား၊ ကျေးရွာမှာ မြေ၊ ရေ၊ အင်အားစွမ်းအား၊ အခြေအနေအထား၊ အခြေအနေအထား	<input checked="" type="checkbox"/> ကျား <input type="checkbox"/> မ <input type="checkbox"/> ကျား+မ
- ကျေးရွာမှာ သား၊ များ၊ အထွက်နှုန်း၊ အခြေအနေအထား၊ အခြေအနေအထား	<input checked="" type="checkbox"/> ကျား <input type="checkbox"/> မ <input type="checkbox"/> ကျား+မ
- ကျေးရွာမှာ သား၊ များ၊ အထွက်နှုန်း၊ အခြေအနေအထား၊ အခြေအနေအထား	<input type="checkbox"/> ကျား <input type="checkbox"/> မ <input checked="" type="checkbox"/> ကျား+မ
- ကျေးရွာမှာ သား၊ များ၊ အထွက်နှုန်း၊ အခြေအနေအထား၊ အခြေအနေအထား	<input type="checkbox"/> ကျား <input type="checkbox"/> မ <input checked="" type="checkbox"/> ကျား+မ
- ကျေးရွာမှာ သား၊ များ၊ အထွက်နှုန်း၊ အခြေအနေအထား၊ အခြေအနေအထား	<input checked="" type="checkbox"/> ကျား <input type="checkbox"/> မ <input type="checkbox"/> ကျား+မ
- ကျေးရွာမှာ သား၊ များ၊ အထွက်နှုန်း၊ အခြေအနေအထား၊ အခြေအနေအထား	<input checked="" type="checkbox"/> ကျား <input type="checkbox"/> မ <input type="checkbox"/> ကျား+မ



၁။ မျှော်မှန်းခြင်း- နောင်လာမည့် ( ၅ ) နှစ် အတွင်း ကျေးရွာဖွံ့ဖြိုးရေး မျှော်မှန်းလျာထားချက်များအား တင်ပြပါ။

အုပ်စုဖွဲ့ ဆွေးနွေးမှုများမှ တင်ပြသော မျှော်မှန်းချက်များ	
- ကျေးရွာတွင်း မြေနှိပ်လမ်းကောင်း မြှုပ်နှံလာပါက ရွာသူ/သား များ သီးနှံများ ရောင်းချရာ၊ သွားလာရာ ဖွံ့ဖြိုးတိုးတက် သွားမည်။	□ ကျား □ မ ဗ ကျား + မ
- သွားလာရာတွင် အဆင်ပြေ စေရန် မြေစေ့ချေ မြှုပ်နှံခြင်း ပါသည်။	□ ကျား □ မ ဗ ကျား + မ
- နိမ့်မြင့်သို့ သွားလာရာတွင် လမ်းကောင်း မြှုပ်နှံလာပါက ရွာသူ ရပ်များ အထူးအထူး ကျေးရွာတွင် အဆင်ပြေ စေရန် မြှုပ်နှံခြင်း ပါသည်။	□ ကျား □ မ ဗ ကျား + မ
- စက်ရေတွင်းများ ရရှိပါက ရေခဲမီးသတ်ကိရိယာများ တွင် သောက်သုံး ရေများ ရောင်းချပေးနိုင်မည်။	□ ကျား □ မ □ ကျား + မ
- သောင်ထောက်ကုန်း ဖွင့်ဆက်သွယ်သည့် လမ်း ရရှိလာပါက သီးနှံများ သယ်ယူပို့ဆောင်ရာတွင် အခက်အခဲ ရှိမည်။	□ ကျား □ မ □ ကျား + မ
- လာအောင် မြှုပ်နှံခြင်း ပါသည်။	□ ကျား □ မ □ ကျား + မ
- တပ်ကုန်း ဖွင့်ဆက်သွယ်သည့် လမ်းကောင်း လာပါက သီးနှံများ သယ်ယူရာတွင် သွားလာရေး အဆင်ပြေ စေရန် မြှုပ်နှံခြင်း ပါသည်။	□ ကျား □ မ □ ကျား + မ
- ဆေးပေးခန်း၊ ရေပေးကန်၊ အရေးပေါ်ကုန်း၊ မြေစေ့ချေမှုများ၊ အား ကစားကန်များ တည်ဆောက်ခြင်း မြှုပ်နှံခြင်း ပါသည်။	□ ကျား □ မ ဗ ကျား + မ
- စာကြည့်တိုက် ရရှိပါက ကျေးရွာသူ/သား များ ဗဟုသုတ များ ရှာဖွေနိုင်ခြင်း ဖြစ်ပေါ်လာမည်။	□ ကျား □ မ □ ကျား + မ
- မြစ်ရေ၊ ရေအား အသုံးပြုနိုင်ခြင်း၊ မြေထဲသို့ ရေအား ထည့်သွင်း ပေးခြင်း၊ ရေရရှိလာပါက ရေပေးကန်များ တည်ဆောက်ခြင်း မြှုပ်နှံခြင်း ပါသည်။	□ ကျား □ မ □ ကျား + မ
- အကုပ်အကိုင် အကိုင်အကိုင်များ ရရှိလာပါက ရွာသူ/သားများ အခြားအသုံးအဆောင်များ ရောင်းချနိုင်မည်။	□ ကျား □ မ ဗ ကျား + မ
- မြေပျက်ခြင်း၊ ပျက်စီးခြင်း၊ ပျက်စီးခြင်းများ ရှိမည်။	□ ကျား □ မ □ ကျား + မ
- မြေပျက်ခြင်း၊ ပျက်စီးခြင်း၊ ပျက်စီးခြင်းများ ရှိမည်။	□ ကျား □ မ □ ကျား + မ


၂။ လူထုဝန်ထမ်းဆောင်မှု ( ၅ ) နှစ်အတွက် ဆောင်ရွက်သော ဦးစားပေး ဖွံ့ဖြိုးတိုးတက်မှု လုပ်ငန်း အစီအစဉ်များအား တင်ပြပါ။

ဦးစားပေးအဆင့်	ကျေးရွာအတွက် ဦးစားပေး ဖွံ့ဖြိုးတိုးတက်မှု လုပ်ငန်းစဉ်များ	အဆိုပြုသူ (ကျား၊ မ၊ ကျား+မ)	အခန်းကဏ္ဍ	ခန့်မှန်း ကုန်ကျစရိတ်	အကျိုးခံစားခွင့်ရှိသူ ခန့်မှန်းခြေအရေအတွက်		
					ကျား	မ	ပေါင်း
၁	ကျေးရွာတွင်း မြေနှိပ်လမ်း	ကျား + မ	အခြေခံအဆောက်အအုံ		၁၆၀	၁၆၉	၃၂၀
၂	နိမ့်မြင့်လမ်း မြေနှိပ်	ကျား + မ	"		၁၆၀	၁၆၉	၃၂၀
၃	ရေတွင်း + ရေကန် + ရေစက်	ကျား + မ	"		၁၆၀	၁၆၉	၃၂၀
၄	ကျေးရွာတွင်း ဆက်မြေနှိပ်လမ်း (ရွာထဲတွင်း - ကြပ်ကွပ်)	ကျား	"		၁၆၀	၁၆၉	၃၂၀
၅	ကျေးရွာတွင်း ဆက်မြေနှိပ်လမ်း (ရွာထဲတွင်း - ကြပ်ကွပ်)	ကျား	"		၁၆၀	၁၆၉	၃၂၀
၆	ဆေးပေးခန်း	ကျား + မ	"		၁၆၀	၁၆၉	၃၂၀
၇	စာကြည့်တိုက်	ကျား	"		၁၆၀	၁၆၉	၃၂၀

ပ။ လူထုစီမံကိန်း၏ လာမည့် (၄) နှစ်အတွက် အကျုံးမဝင်သော ဦးစားပေး ဖွံ့ဖြိုးတိုးတက်မှု လုပ်ငန်း အစီအစဉ်များအားဖော်ပြပါ။

အဆင့်	ကျေးရွာအတွက် ဦးစားပေး ဖွံ့ဖြိုး တိုးတက်မှု လုပ်ငန်းစဉ်များ	အဆိုပြုသူ (အမျိုးသားများ/ အမျိုးသမီးများ/ အမျိုးသား+ အမျိုးသမီး)	အခန်းကဏ္ဍ
၁	မြစ်ဖမ်း ရောင်စီမံကိန်း	ကျား	အခြား
၂	အထက်မွေးဝမ်းကြောင်း သင်တန်း စက်ချုပ်၊ စက်ပြင်	ကျား + မ	အထက်မွေးဝမ်းကြောင်း
၃	ငွေကြေးအရင်းအမြစ်	ကျား + မ	"
၄	အလုပ်အကိုင် အခွင့်အလမ်း	ကျား + မ	"
၅	ပိုက်ချိုးရေး၊ မွေးမြူရေး နည်းပညာ သင်တန်း	ကျား	"
၆	ခန္ဓာရုံ တိုးချဲ့	ကျား + မ	အခြား

ခေါင်းဆောင်၊ ကျေးရွာစီမံကိန်းအထောက်အကူပြုကော်မတီမှအတည်ပြုသည်။

အမည် ဦး မျိုးကျော် လက်မှတ်  နေ့စွဲ ၃၀.၁၀.၂၀၁၇



၄။ ကျေးရွာစီမံကိန်းအထောက်အကူပြု ကော်မတီဝင်များစာရင်း

ကျေးရွာအုပ်စု - ရင်းတိုက်မော်

ကျေးရွာ - ရှားတိုင်းရွာ+ညောင်ထောက်ကုန်း

ကျေးရွာစီမံကိန်းအထောက်အကူပြု ကော်မတီဝင်များစာရင်း (ဒုတိယနှစ်စက်ဝန်း)

ကျေးရွာအုပ်စု: ရင်းတိုက်မော်      ရက်စွဲ: \_\_\_\_\_

စဉ်	အမည်	ကျား/မ	ကော်မတီ	အဖွဲ့ဝင်/ခေါင်းဆောင်
၁။	ဦးမျိုးမောင်	ကျား	ဗိုလ်ထောက်ဥက္ကဋ္ဌ	ဥက္ကဋ္ဌ
၂။	ဒေါ်ယုမာမာ	မ	"	"
၃။	ဦးမင်းမင်းထွန်း	ကျား	ဝယ်ယူရေးဆယ်စက်မတီ	ခေါင်းဆောင်
၄။	ဒေါ်ဖြူဖြူစန်း	မ	"	အဖွဲ့ဝင်
၅။	ဒေါ်ရွှေစန်း	မ	"	"
၆။	ဦးစိုးမောင်	ကျား	လျှပ်စက်ပြုပြင်	ခေါင်းဆောင်
၇။	ဒေါ်ဖြူဖြူမာမာ	မ	"	အဖွဲ့ဝင်
၈။	ဒေါ်ဝင်းဝင်းခိုင်	မ	"	"
၉။	ဒေါ်မျိုးသိန်း	မ	ဆေးကုသရေးဦးစီးဌာန	ခေါင်းဆောင်
၁၀။	ဒေါ်စေးစေးမိုး	မ	"	အဖွဲ့ဝင်
၁၁။	ဦးသောင်းဖြူ	ကျား	"	"
၁၂။	ဦးမောင်ရွှေ	ကျား	ဝေဖန်ရေးဦးစီးဌာန	အဖွဲ့ဝင်
၁၃။	ဒေါ်ခွေခွေစန်း	မ	"	"
၁၄။	ဦးသက်လွင်စိုး	ကျား	ဝေဖန်ရေးဦးစီးဌာန	"
၁၅။	ဒေါ်စန်းစန်းမာမာ	မ	"	"
၁၆။	ဦးဌေးစိုး	ကျား	ရွေးချယ်ရေးကော်မတီ	အဖွဲ့ဝင်



ရှားတိုင်းကျေးရွာ၊ ကျေးရွာစီမံခန့်ခွဲမှုအဖွဲ့







၃။ ဆုံးဖြတ်ချက်

ရှားတိုင်းဒေသကြီး၊ ဗဟိုပြုရေးဦးစီးဌာန၊ ပေးလုပ်ငန်း ဖွဲ့စည်းရေး

၁။ ဖွဲ့စည်းပုံအခြေခံဥပဒေ - ၂။ နယ်လုံးဆိုင်ရာ ဖွဲ့စည်းပုံအခြေခံဥပဒေ  
၃။ ရှားတိုင်း + နောင်တော်တိုင်း ဖွဲ့စည်းပုံအခြေခံဥပဒေ  
၄။ ရှားတိုင်းဆက်လက်ရေး - ၅။ ရှားတိုင်းဆက်လက်ရေး  
၆။ ရှားတိုင်းဆက်လက်ရေး - ၇။ ရှားတိုင်းဆက်လက်ရေး  
၈။ ရှားတိုင်းဆက်လက်ရေး - ၉။ ရှားတိုင်းဆက်လက်ရေး

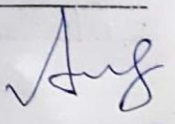
နောင်တော်တိုင်း ဖွဲ့စည်းပုံအခြေခံဥပဒေ

၁။ ရှားတိုင်းဆက်လက်ရေး - ၂။ ရှားတိုင်းဆက်လက်ရေး  
၃။ ရှားတိုင်းဆက်လက်ရေး - ၄။ ရှားတိုင်းဆက်လက်ရေး  
၅။ ရှားတိုင်းဆက်လက်ရေး - ၆။ ရှားတိုင်းဆက်လက်ရေး  
၇။ ရှားတိုင်းဆက်လက်ရေး - ၈။ ရှားတိုင်းဆက်လက်ရေး  
၉။ ရှားတိုင်းဆက်လက်ရေး - ၁၀။ ရှားတိုင်းဆက်လက်ရေး

ဖွဲ့စည်းပုံအခြေခံဥပဒေ

- ပေါင်း ၅၅ ရှားတိုင်းဆက်လက်ရေး ဖွဲ့စည်းပုံအခြေခံဥပဒေ -
- စီမံကိန်းဥပဒေ - ဦးစိုးအောင်၊ ဒေါ်ယုမင်းတင်
- ဝယ်ယူရေး - ဦးမင်းမင်းထွန်း၊ ဒေါ်ဖြူဖြူဖြူ၊ ဒေါ်ရွှေစင်စင်
- လုပ်ငန်းစဉ် - ဦးစိုးအောင်၊ ဒေါ်ဖြူဖြူဖြူ၊ ဒေါ်အင်းအင်းအင်း
- ဆောင်ရွက်ပုံ - ဦးစိုးအောင်၊ ဒေါ်အေးအေးအေး၊ ဦးလှိုင်လှိုင်
- ဝေဖန်ခံယူပုံ - ဦးအောင်အောင်၊ ဒေါ်အေးအေးအေး
- ကောက်ခံပုံ - ဦးအောင်အောင်၊ ဒေါ်အေးအေးအေး
- ငွေစာရင်းကိုင် - ဦးအောင်အောင်၊ ဒေါ်အေးအေးအေး

မှတ်တမ်းတင်သူ

လက်မှတ် 

အမည် ဦးတေဇာအောင်

ရာထူး ၃၀.၀၀.၂၀၂၃

# ၆။ ကဏ္ဍအလိုက်ဦးစားပေးဖွံ့ဖြိုးရေးလုပ်ငန်းစဉ်များ

ကဏ္ဍအလိုက်လုပ်ငန်းအနှစ်ချုပ်ဇယား

ကဏ္ဍ	စဉ်	လုပ်ငန်းအမျိုးအစား	အဆိုပြုသူ (အမှန်ဖြစ်ရန်)			စုနှစ်	ထောက်ပံ့မည့် အဖွဲ့အစည်း (သို့) ဌာန	မှတ်ချက်
			ကျား	မ	ကျား+မ			
အခြေခံအဆောက်အအုံကဏ္ဍ (လမ်း/တံတား/ရေရှိရေး/ မီးလင်းရေး)	၁	ကျေးရွာတွင်း မြေငိုလမ်း			✓	၂၀၁၇	၀၀၀	
	၂	နိဗ္ဗာန်လမ်း			✓			
	၃	ရေတွင်း + ရေဇာန် + ရေစက်/စဉ်			✓			
	၄	ကျေးရွာတွင်း ဆက်မြေငိုလမ်း	✓					
	၅	တစ်ဥှံတိုက်	✓					
လူမှုစီးပွားကဏ္ဍ (ပညာရေး/ကျန်းမာရေးနှင့် ဆိုင်သော အဆောက်အအုံများနှင့် အခြားလိုအပ်ချက်များ)	၆	ဆေးပေးခန်း			✓			
သက်မွေးဝမ်းကြောင်းကဏ္ဍ (စိုက်ပျိုးရေး/မွေးမြူရေးနှင့် ဆိုင်သော အဆောက်အအုံများနှင့် အခြားလိုအပ်ချက်များ)		မိတ်တူး၊ ရွေး၊ မွေး၊ မြူရေး၊ နှပ်ပ ညာသင်္ဃာ	✓					
သာသနာရေးအဖွဲ့အစည်း လှူဒါန်းရေးကဏ္ဍ								
အခြားကဏ္ဍ (ဌာနဆိုင်ရာများသို့ ပြန်လှည့်ပို့ခြင်းနှင့် အ ကောင်အထည်ဖော် ဆောင်ရွက်ပေးနိုင်ခြင်းမရှိသော လုပ်ငန်းများ)		မြစ်ဖမ်းရောင်းစက်	✓					
		အသက်မွေးဝမ်းကြောင်းစက် (စက်ချွန်၊ စက်ဖင်)			✓			
		ငွေကြေးအဆင့် အဖွဲ့			✓			
		အလုပ်အကိုင်ကွင်းကလေး			✓			
		ခမ္ဘာ့စုံတိုးစွဲ			✓			