

ပြည်ထောင်စုမြန်မာနိုင်ငံတော်အစိုးရ
စိုက်ပျိုးရေး၊ မွေးမြူရေးနှင့် ဆည်မြောင်းဝန်ကြီးဌာန
ကျေးလက်ဒေသဖွံ့ဖြိုးတိုးတက်ရေးဦးစီးဌာန
သဲကုန်းမြို့နယ်

လူထုဗဟိုပြုစီမံကိန်း



ကျေးရွာဖွံ့ဖြိုးရေးအစီအစဉ်

Village Development Plan (VDP)

ရှမ်းရွာကျေးရွာ ရွာသာယာအုပ်စု
ဒုတိယနှစ်စက်ဝန်း(ဆဌမနှစ်)

ပဲခူးတိုင်းဒေသကြီး

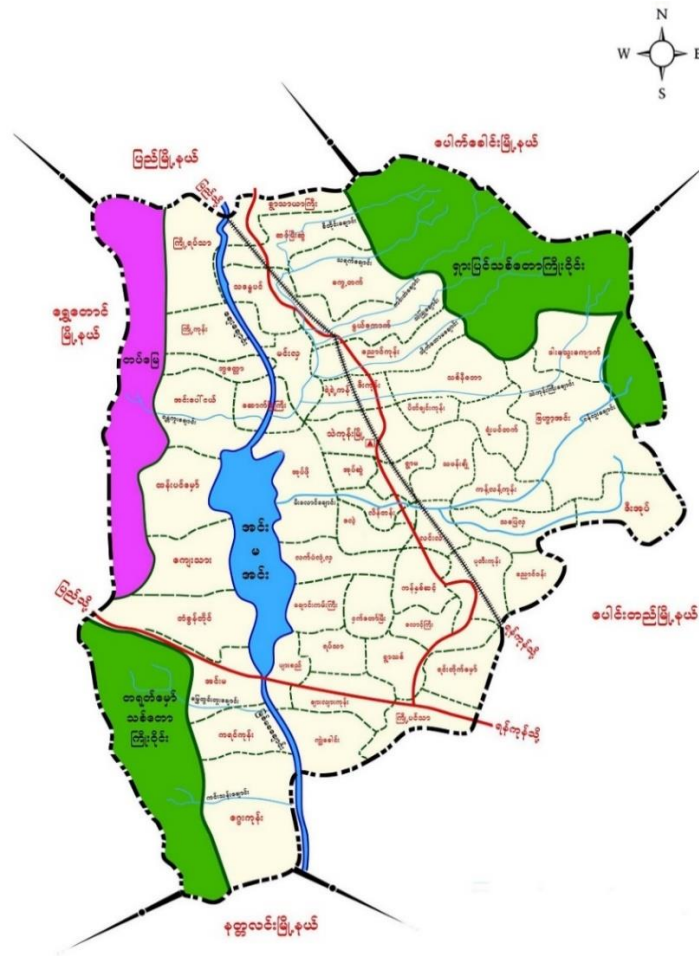
၂၀၁၉ ခုနှစ်

မာတိကာအညွှန်း

စဉ်။	အကြောင်းအရာ	စာမျက်နှာ
၁။	ကျေးရွာအကြောင်းဖော်ပြချက်နှင့် ကျေးရွာအခြေခံအချက်အလက်	၃-၅
	၁.၁။ မြို့နယ်ပြမြေပုံ	
	၁.၂။ ကျေးရွာမြေပုံ	
	၁.၃။ အုပ်စုတွင်ပါဝင်သော ကျေးရွာစာရင်းများ	
	၁.၄။ ကျေးရွာသမိုင်းကြောင်းရာဇဝင်	
၂။	PSA/PRA လုပ်ငန်းစဉ်အနှစ်ချုပ်	၆-၁၂
	၂.၁။ လူမှုရေးအရင်းမြစ်ပြမြေပုံ ဆွေးနွေးချက်နှင့် ဆန်းစစ်ချက်	
	၂.၂။ ဥစ္စာဓန ကြွယ်ဝမှုအဆင့်သတ်မှတ်ခြင်း ဆွေးနွေးချက်နှင့် ဆန်းစစ်ချက်	
	၂.၃။ ကျား၊မ အရင်းအမြစ် အသုံးပြုမှု၊ ထိန်းချုပ်မှု ဆွေးနွေးချက်နှင့် ဆန်းစစ်ချက်	
	၂.၄။ ရာသီခွင်ပြ ပြက္ခဒိန် ဆွေးနွေးချက်နှင့် ဆန်းစစ်ချက်	
	၂.၅။ ကျား၊မ ပင့်ကူအိမ်သုံးသပ်ခြင်း ဆွေးနွေးချက်နှင့် ဆန်းစစ်ချက်	
	၂.၆။ အဖွဲ့အစည်းအချိတ်ဆက်ပြ ဗင်းပုံစံသုံးသပ်ခြင်း၊ ဆွေးနွေးချက်နှင့် ဆန်းစစ်ချက်	
၃။	ဖောင်ပုံစံများ	၁၃-၂၆
	၃.၁။ ပုံစံ-၁။ ကျေးရွာအခြေခံအချက်အလက်များ(ပထမနှစ်စက်ဝန်း)	
	၃.၂။ ပုံစံ-၂။ စီမံကိန်းစက်ဝန်းအချိန်ဇယား(ပထမနှစ်စက်ဝန်း)	
	၃.၃။ ပုံစံ-၃။ ကျေးရွာဖွံ့ဖြိုးရေးဦးစားပေးအစီအစဉ်(ပထမနှစ်စက်ဝန်း)	
	၃.၄။ ပုံစံ-၁။ ကျေးရွာအခြေခံအချက်အလက်များ(ဒုတိယနှစ်စက်ဝန်း)	
	၃.၅။ ပုံစံ-၂။ စီမံကိန်းစက်ဝန်းအချိန်ဇယား(ဒုတိယနှစ်စက်ဝန်း)	
	၃.၆။ ပုံစံ-၃။ ကျေးရွာဖွံ့ဖြိုးရေးဦးစားပေးအစီအစဉ်(ဒုတိယနှစ်စက်ဝန်း)	
၄။	ကျေးရွာစီမံကိန်းအထောက်အကူပြု ကော်မတီဝင်များစာရင်း	၂၇
၅။	ကျေးရွာအစည်းအဝေးမှတ်တမ်းများ	၂၈-၃၀
၆။	ကဏ္ဍအလိုက်ဦးစားပေးဖွံ့ဖြိုးရေးလုပ်ငန်းစဉ်များ	၃၁

၁။ ကျေးရွာအကြောင်းဖော်ပြချက်နှင့် ကျေးရွာအခြေခံအချက်အလက်

၁.၁။ သဲကုန်းမြို့နယ်ပြမြေပုံ



- တည်နေရာ - မြောက်လတ္တီတွဒ် - ၁၈ ၃၈' နှင့် အရှေ့လောင်ဂျီတွဒ် - ၉၅ ၂၃'
- နယ်နိမိတ်
 - အရှေ့ဘက် - ပေါင်းတည်မြို့နယ်နှင့်ပေါက်ခေါင်းမြို့နယ်
 - အနောက်ဘက် - ရွှေတောင်မြို့နယ်
 - တောင်ဘက် - နတ္ထလင်းမြို့နယ်နှင့်ပေါင်းတည်မြို့နယ်
 - မြောက်ဘက် - ပေါက်ခေါင်းမြို့နယ်နှင့် ပြည်မြို့နယ်
- မြို့အကျယ်အဝန်း - ၂၉၉.၀၇ စတုရန်းမိုင် (၁၉၁၉၁၇ ဧက)
- ကျေးရွာအုပ်စု - (၄၉)အုပ်စု
- ကျေးရွာပေါင်း - (၃၀၈) ရွာ
- အိမ်ခြေ - ၂၆၅၅၅
- အိမ်ထောင်စု - ၂၇၇၄၆
- လူဦးရေ - ၉၈၄၆၄

၁.၂။ ကျေးရွာမြေပုံ



- | | |
|---|-----------------------|
| က) အိမ်ခြေ | - ၁၅ |
| ခ) အိမ်ထောင်စု | - ၁၅ |
| ဂ) လူဦးရေ | - ၆၅ (ကျား ၂၉ + မ ၃၆) |
| ဃ) တိုင်းရင်းသားလူဦးရေ | - ဗမာ ၆၅ |
| င) ထိလွယ်ခိုက်လွယ်အုပ်စုလူဦးရေ | - မရှိ |
| စ) ကျေးရွာအတွင်းရရှိနိုင်သောဝန်ဆောင်မှုများ | - ဘုန်းကြီးကျောင်း |
| ဆ) အဓိကစီးပွားရေးလုပ်ငန်း | - စိုက်ပျိုးရေး |

၁.၃။ အုပ်စုတွင်ပါဝင်သော ကျေးရွာစာရင်းများ

	ကျေးရွာအမည်	အိမ်ထောင်စု	လူဦးရေ		
			ကျား	မ	စုစုပေါင်း
၁	သဲဆည်	၉	၁၄	၁၈	၃၂
၂	ရွှေလင်	၂၂	၄၆	၅၅	၁၀၁
၃	သောင်းမဲလေး	၁၈	၄၁	၃၄	၇၅
၄	မူယာတော	၁၇	၃၁	၃၀	၆၁
၅	ရွာသာယာ	၃၉	၆၅	၉၁	၁၅၆
၆	ကျောင်းစု	၁၀	၂၀	၁၈	၃၈
၇	မိမ္မပြေ	၄၂	၆၄	၆၉	၁၃၃
၈	သရက်တပင်	၈၁	၁၄၆	၁၃၉	၂၈၅
၉	ရှမ်းရွာ	၁၆	၃၃	၃၇	၇၀
၁၀	ကြွယ်ပါလု	၂၆	၄၇	၄၆	၉၃
၁၁	သရက်ပြာ	၂၁	၃၀	၄၇	၇၇
၁၂	ကြက်မရ	၂၃	၄၆	၄၈	၉၄
	စုစုပေါင်း	၃၂၄	၅၈၃	၆၃၂	၁၂၁၅

၁.၄။ ကျေးရွာသမိုင်းကြောင်းရာဇဝင်

ရှမ်းရွာကျေးရွာသည် ရွာသာယာအုပ်စုတွင်ပါဝင်ပြီး အိမ်ခြေ(၁၅) အိမ်ရှိပါသည်။ ရွာပတ်ဝန်းကျင်တွင် လယ်ယာမြေများနှင့် ဝန်းရံထားပါသည်။ အဓိကအသက်မွေးဝမ်းကြောင်းလုပ်ငန်းမှာ စိုက်ပျိုးရေးကို လုပ်ကိုင်ကြပြီး ခြံလုပ်ငန်းလည်း လုပ်ကိုင်ကြသည်။ ကျေးရွာရှိကျေးရွာသူ ကျေးရွာသားများသည် ဗမာလူမျိုးများဖြစ်ပြီး ဗုဒ္ဓဘာသာအများဆုံး ကိုးကွယ်ကြပါသည်။ ရှမ်းရွာကျေးရွာ၏ နီးစပ်လျက်ရှိသော ကျေးရွာများမှာ အနောက်ဘက်တွင် ကြွယ်ပါလုကျေးရွာနှင့် မြောက်ဘက်တွင် မိမ္မပြေရွာများ ရှိပါသည်။ ကျေးရွာအနီးတွင် မူလတန်းကျောင်း ရှိပြီး ဘုန်းတော်ကြီးကျောင်းများနှင့် ဝန်းရံလျက်ရှိပါသည်။

၂။ PSA/PRA လုပ်ငန်းစဉ်အနှစ်ချုပ်

စဉ်	အကြောင်းအရာ	ဦးတည်အုပ်စု	ရက်စွဲ	တက်ရောက်သူ			အဓိက ဆွေးနွေးချက်များ
				ကျား	မ	ပေါင်း	
၁	လူမှုရေး အရင်းအမြစ်ပြုမြေပုံ	၁။ ရပ်မိရပ်ဖ ၂။ ကော်မတီဝင် ၃။ ကျေးရွာလူထု	၈-၁၀-၂၀၁၉	၅	၆	၁၁	ကျေးရွာအတွင်း လူမှုရေးနှင့် သဘာဝသယံဇာတများ အကြောင်း ဖော်ထုတ်ဆွေးနွေးခြင်း
၂	ဥစ္စာဓနကြွယ်ဝမှု ဦးစားပေးအဆင့် သတ်မှတ်ခြင်း	၁။ ချမ်းသာ ၂။ အလယ်အလတ် ၃။ နွမ်းပါး	၈-၁၀-၂၀၁၉	၅	၆	၁၁	ကျေးရွာအတွင်း ဥစ္စာဓနပိုင်ဆိုင်မှု အဆင့် ဖော်ထုတ်ဆွေးနွေးခြင်း
၃	အရင်းအမြစ်အသုံးချမှု ဖော်ထုတ်ခြင်းဇယား	၁။ ကျေးရွာလူထု အားလုံး	၈-၁၀-၂၀၁၉	၅	၆	၁၁	အမျိုးသား၊ အမျိုးသမီးများမှ ကျေးရွာအတွင်း အရင်းအမြစ်များ ထိန်းချုပ်မှုနှင့် သုံးစွဲမှုအခြေအနေ
၄	ရာသီခွင်ပြ ပြက္ခဒိန်	၁။ ရပ်မိရပ်ဖ ၂။ ကော်မတီဝင် ၃။ ကျေးရွာလူထု	၈-၁၀-၂၀၁၉	၅	၆	၁၁	၁၂လ ရာသီအတွင်း ကျေးရွာလူမှုရေး၊ စီးပွားရေး၊ မိုးလေဝသ စသည်အကြောင်းများ ဆွေးနွေးခြင်း
၅	ကျား/မ ရေးရာကဏ္ဍ	၁။ အမျိုးသား၊ အမျိုးသမီးများ	၈-၁၀-၂၀၁၉	၅	၆	၁၁	အမျိုးသား၊ အမျိုးသမီးများ စွမ်းဆောင်နိုင်မှု အခန်းကဏ္ဍများ အကြောင်းဆွေးနွေးခြင်း
၆	အဖွဲ့အစည်း ချိတ်ဆက်မှုမြေပုံ	၁။ ကျေးရွာ အုပ်ချုပ်ရေးအဖွဲ့ ၂။ ဖွံ့ဖြိုးရေး လုပ်ဆောင်နေ သည့်အဖွဲ့	၈-၁၀-၂၀၁၉	၅	၆	၁၁	ကျေးရွာအတွင်းနှင့် ကျေးရွာပြင်ပရှိ အဖွဲ့အစည်းများနှင့် ကျေးရွာလူထုချိတ်ဆက်မှု ကို ဆွေးနွေးဖော်ထုတ် ခြင်း

၂.၁။ လူမှုရေးအရင်းမြစ်ပြမြေပုံ

ကျေးရွာလူထုအား မြေပုံရေးဆွဲစေပြီး ထိုမြေပုံအားအသုံးပြု၍ အဓိကအခက်အခဲများကို ဆွေးနွေးပြီး၊ ကျေးရွာလူထုအား ၎င်းတို့၏ ပြဿနာများ၊ အရင်းအမြစ်များနှင့် အခြေခံအဆောက်အအုံများအား စိစစ်ဖော်ထုတ်ရန်။



ဆွေးနွေးချက်နှင့် ဆန်းစစ်ချက်

- ကျေးရွာတွင် အိမ်ထောင်စု(၁၅)အိမ်ရှိပြီး ဝန်ထမ်းအိမ် (၄)အိမ် ဆယ်အိမ်မှူး(၂)အိမ် အမျိုးသမီးဦးဆောင်(၂)အိမ် ရိုးရိုး(၈)အိမ်ရှိပါသည်။
- လယ်ယာစိုက်ပျိုးရေးဖြင့် အသက်မွေးဝမ်းကြောင်း ပြုလုပ်ကြပါသည်။
- လမ်းမှာမြေနှိလမ်း ဖြစ်ပြီး မိုးတွင်းကာလမှာ သွားလာရအဆင်မပြေပါ။
- လျှပ်စစ်မီးမရှိသဖြင့် အသုံးအဆောင် စိုက်ပျိုးရေး၊ မွေးမြူရေး၊ ပညာရေး အဆင်မပြေပါ။
- စာသင်ကျောင်း အမိုးအကာ မကောင်းပါ။
- ကျေးရွာတည်ဆောက်ရေးလုပ်ငန်းများတွင် ကျေးရွာသူ ကျေးရွာသားများ ပါဝင်လာစေခြင်းဖြင့်။
- အလုပ်အကိုင် အခွင့်အလမ်း ပေါများလာကာ လူမှုဘဝ တိုးတက်လာပါစေမည်။

၂၂။ ဥစ္စာဓန ကြွယ်ဝမှုအဆင့်သတ်မှတ်ခြင်း

ကျေးရွာအတွင်း စီးပွားရေးအခြေအနေ ကွာခြားသောအုပ်စုများကို စိစစ်ရန်၊ ထိုအုပ်စုများအားလုံး ကျေးရွာစီမံချက် ရေးဆွဲရာတွင်ပါဝင်စေရန်နှင့် ကျေးရွာဖွံ့ဖြိုးတိုးတက်ရေး စီမံကိန်းမှ အကျိုးအမြတ်များကို ထိုအုပ်စုများအားလုံး ရရှိစေရန်။

အုပ်စု - စီမံချက်
 ၈၅၆
 ၈၅၆

ဥစ္စာဓနကြွယ်ဝမှုပမာဏ

၈.၁၀.၂၀၁၉

အဆင့်	သတ်မှတ်ချက်	အိမ်ထောင်စု အရေအတွက်	ရာခိုင်နှုန်း
ချွန်သာ	လယ်ဧက (၅၁)ဧက၊ သွပ်မိုး ထရိုက် ၁၀၀၊ ဂွဗ်ဒေါင်း၊ ဆိုင်ကယ်	၃	၂၀%
အလယ်အလတ်	လယ်ဧက (၅၁)ဧက၊ သွပ်မိုး ထရိုက် ၁၀၀၊ ဂွဗ်ဒေါင်း၊ ဆိုင်ကယ်	၉၂	၆၀% ၁၃%
ချွန်ပါး	လယ်ဧက သို့မဟုတ် ၅၀ ဧက ၅၀၊ သွပ်မိုး ထရိုက် ၁၀၀၊ ဂွဗ်ဒေါင်း၊ ဆိုင်ကယ်	၃၀၀	၂၀% ၆၇%


အိမ်ထောင်စုအရေအတွက် (၅၂၀) ဖြစ်ပြီး၊ ဦးဆောင်ဆွေးနွေးသူ - ဒေါ်ခင်အေးသန်း

ဆွေးနွေးချက်နှင့် ဆန်းစစ်ချက်

- နွမ်းပါးသောအိမ်ထောင်စုမှာ (၁၀) ရှိပြီး ၆၇% ရှိပါသည်။
- နွမ်းပါးရခြင်းအကြောင်းမှာ လက်လုပ်လက်စားများခြင်း အလုပ်အကိုင်ရှားပါးခြင်း အရင်းအနှီးနည်းခြင်း
- တို့ကြောင့် ဖြစ်ပါသည်။
- ကျေးရွာတွင် တည်ဆောက်ရေးလုပ်ငန်းများ ပြုပြင်ရေးလုပ်ငန်းများ လမ်းများတွင် ကျား မ တန်းတူလုပ်ခ လစာ ရခြင်းဖြင့် ကျေးရွာတွင် ကျေးရွာတွင် ဥစ္စာဓနများ တန်းတူညီမျှသာ လူမှုဘဝ တိုးတက်လာမည်ဟု ထင်မြင်မိပါသည်။

၂.၃။ ကျား၊မ အရင်းအမြစ် အသုံးပြုမှု၊ ထိန်းချုပ်မှု

အမျိုးသားနှင့် အမျိုးသမီးတို့မှ ပိုင်ဆိုင်၊ အသုံးချ၊ ထိန်းချုပ်သည့် အရင်းအမြစ်များအား ခွဲခြမ်းစိတ်ဖြာခြင်း။



ဆွေးနွေးချက်နှင့် ဆန်းစစ်ချက်

- လယ် ခြံ ဆိုင်ကယ် ဖုန်း လမ်း ရေတို့ကို အမျိုးသားနှင့် အမျိုးသမီးသုံးစွဲပြီး ခြံ ဖုန်း လမ်း ရေ တို့ကို အမျိုးသားရော အမျိုးသမီးပါ ထိန်းချုပ်ထားပါသည်။
- ဂွန်ဒေါင်း နွား လက်သမားတို့ကို အမျိုးသားများ သုံးစွဲခဲ့ပြီး လယ် ဆိုင်ကယ် လက်သမား လုပ်ငန်းတို့ကို
- အမျိုးသားများက ထိန်းချုပ်ထားပါသည်။
- အုပ်ချုပ်စက် ဈေးရောင်း ဝက်မွေးမြူရေး တို့ကို အမျိုးသမီးများက သုံးစွဲပြီး ထိန်းချုပ်ထားပါသည်။

၂.၄။ ရာသီခွင်ပြ ပြက္ခဒိန် ဆန်းစစ်ချက်နှင့် ဆွေးနွေးချက်

ကျေးရွာတွင် တစ်နှစ်ပတ်လုံး ကွဲပြားခြားနားသော အချိန်အလိုက် မည်သည်တို့ဖြစ်ပျက်ဆောင်ရွက်ခဲ့သည် တို့ကို မှတ်တမ်းထားရှိရန်၊ ဤပြက္ခဒိန်ကို အသုံးပြုပြီး စီမံကိန်းအားမည်သည့်အချိန်တွင် အကောင်အထည်ဖော် ဆောင်ရွက်လျှင် အကောင်းဆုံးဖြစ်ကြောင်း ဆုံးဖြတ်နိုင်ရန်။

ရာသီခွင်ပြဇယား

အုပ်စု - ခွာသာယာ **ကျေးရွာ - ဂါမိရွာ** **၈.၁၀.၂၀၁၉**

အကြောင်းအရာ	တိုက်ခိုက်	ကမ္ဘာ	ဒုဗညို	ဂါမိ	ဝါခေါင်	တော်တော်	နွေရာသီ	တိုက်ခိုက်	အောက်	ဇူလိုင်	တိုက်ခိုက်	တော်တော်	အိမ်ထောင်	တစ်နှစ်ပတ်လုံး
ပထမ	၇၄	၇၄	၇၄	၇၄	၇၄	၇၄	၇၄	၇၄	၇၄	၇၄	၇၄	၇၄	၇၄	၇၄
စိုက်ပျိုးရေး	အထူး	အထူး	အထူး	အထူး	အထူး	အထူး	အထူး	အထူး	အထူး	အထူး	အထူး	အထူး	၁၅ နေ့	၅ သိန်း
လယ်	အထူး	အထူး	အထူး	အထူး	အထူး	အထူး	အထူး	အထူး	အထူး	အထူး	အထူး	အထူး	၆.၉	၁၀ သိန်း
ရေ	၇၄	၇၄	၇၄	၇၄	၇၄	၇၄	၇၄	၇၄	၇၄	၇၄	၇၄	၇၄		
လမ်း	အထူး	အထူး	အထူး	အထူး	အထူး	အထူး	အထူး	အထူး	အထူး	အထူး	အထူး	အထူး		
အာလပ်ဂျက်	အထူး	အထူး	အထူး	အထူး	အထူး	အထူး	အထူး	အထူး	အထူး	အထူး	အထူး	အထူး		
ဝင်ငွေ/ထွက်ငွေ	အထူး	အထူး	အထူး	အထူး	အထူး	အထူး	အထူး	အထူး	အထူး	အထူး	အထူး	အထူး		
ကျန်းမာရေး	အထူး	အထူး	အထူး	အထူး	အထူး	အထူး	အထူး	အထူး	အထူး	အထူး	အထူး	အထူး		

ဝါခေါင်ဆွေးနွေးသူ - ကျား (၅) ဦး၊ (၆) ဦး၊ (၇) ဦး၊ (၈) ဦး၊ (၉) ဦး၊ (၁၀) ဦး၊ (၁၁) ဦး၊ (၁၂) ဦး၊ (၁၃) ဦး၊ (၁၄) ဦး၊ (၁၅) ဦး၊ (၁၆) ဦး၊ (၁၇) ဦး၊ (၁၈) ဦး၊ (၁၉) ဦး၊ (၂၀) ဦး၊ (၂၁) ဦး၊ (၂၂) ဦး၊ (၂၃) ဦး၊ (၂၄) ဦး၊ (၂၅) ဦး၊ (၂၆) ဦး၊ (၂၇) ဦး၊ (၂၈) ဦး၊ (၂၉) ဦး၊ (၃၀) ဦး၊ (၃၁) ဦး၊ (၃၂) ဦး၊ (၃၃) ဦး၊ (၃၄) ဦး၊ (၃၅) ဦး၊ (၃၆) ဦး၊ (၃၇) ဦး၊ (၃၈) ဦး၊ (၃၉) ဦး၊ (၄၀) ဦး၊ (၄၁) ဦး၊ (၄၂) ဦး၊ (၄၃) ဦး၊ (၄၄) ဦး၊ (၄၅) ဦး၊ (၄၆) ဦး၊ (၄၇) ဦး၊ (၄၈) ဦး၊ (၄၉) ဦး၊ (၅၀) ဦး၊ (၅၁) ဦး၊ (၅၂) ဦး၊ (၅၃) ဦး၊ (၅၄) ဦး၊ (၅၅) ဦး၊ (၅၆) ဦး၊ (၅၇) ဦး၊ (၅၈) ဦး၊ (၅၉) ဦး၊ (၆၀) ဦး၊ (၆၁) ဦး၊ (၆၂) ဦး၊ (၆၃) ဦး၊ (၆၄) ဦး၊ (၆၅) ဦး၊ (၆၆) ဦး၊ (၆၇) ဦး၊ (၆၈) ဦး၊ (၆၉) ဦး၊ (၇၀) ဦး၊ (၇၁) ဦး၊ (၇၂) ဦး၊ (၇၃) ဦး၊ (၇၄) ဦး၊ (၇၅) ဦး၊ (၇၆) ဦး၊ (၇၇) ဦး၊ (၇၈) ဦး၊ (၇၉) ဦး၊ (၈၀) ဦး၊ (၈၁) ဦး၊ (၈၂) ဦး၊ (၈၃) ဦး၊ (၈၄) ဦး၊ (၈၅) ဦး၊ (၈၆) ဦး၊ (၈၇) ဦး၊ (၈၈) ဦး၊ (၈၉) ဦး၊ (၉၀) ဦး၊ (၉၁) ဦး၊ (၉၂) ဦး၊ (၉၃) ဦး၊ (၉၄) ဦး၊ (၉၅) ဦး၊ (၉၆) ဦး၊ (၉၇) ဦး၊ (၉၈) ဦး၊ (၉၉) ဦး၊ (၁၀၀) ဦး

ဆွေးနွေးချက်နှင့် ဆန်းစစ်ချက်

- လယ်ယာမြေလုပ်ကိုင်သော အိမ်ထောင်စု(၆)စုရှိပါသည်။
- ပျမ်းမျှဝင်ငွေမှာ (၁၀)သိန်းဖြစ်ပါသည်။
- စိုက်ပျိုးရေးလုပ်ကိုင်သော အိမ်ထောင်စု (၁၅)စုရှိပါသည်။ ပျမ်းမျှဝင်ငွေမှာ (၅)သိန်းဖြစ်ပါသည်။
- ရွာအနေဖြင့် စိုက်ပျိုးရေးကို အဓိကထား၍ လုပ်ဆောင်ပါသည်။
- သောက်ရေ ဖူလုံမှုရှိပါသည်။ လမ်းအနေဖြင့် ဝါခေါင် တော်သလင်း သီတင်းကျွတ်လများတွင်ဆိုးပါသည်။
- အားလပ်ရက်အနေဖြင့် အနည်းငယ်သာရှိပါသည်။
- ဝင်ငွေ ထွက်ငွေ အနေဖြင့် ဝင်ငွေနည်း၍ ထွက်ငွေများနေသည်။
- ကျန်းမာရေးအနေဖြင့် အများစုမှာ ကောင်းပါသည်။

၂.၅။ ကျား၊မ ပင့်ကူအိမ်သုံးသပ်ခြင်း

ကျေးရွာအတွင်းရှိ အမျိုးသမီးများ၏ အခြေအနေကို နားလည် သဘောပေါက်စေရန်။



ဆွေးနွေးချက်နှင့် ဆန်းစစ်ချက်

- အမျိုးသမီးများ လုံခြုံမှုနှင့် အလုပ်အကိုင်အခွင့်အလမ်းမှာ နည်းပါးကြောင်းတွေ့ရှိရပါသည်။
- အမျိုးသားများ အလုပ်အကိုင် အခွင့်အလမ်း အိမ်မှုကိစ္စတွင် အားနည်းကြောင်းတွေ့ရပါသည်။
- အမျိုးသား အမျိုးသမီးများအား ဝင်ငွေရသောအလုပ်တွင် ပါဝင်လာစေခြင်းဖြင့် အမျိုးသမီးများအား သင်တန်းများ ဆွေးနွေးခြင်းများ ပြုလုပ်ပေးခြင်း ဆုံးဖြတ်ချက်ချနိုင်မှုတွင် ပါဝင်လာစေခြင်းဖြင့် ကျား၊မ တန်းတူညီမျှကာ ကျေးရွာဖွံ့ဖြိုး တိုးတက်လာလိမ့်မည်ဟု ထင်မြင်မိပါသည်။

၃။ ဖောင်ပုံစံများ

၃.၁။ ပုံစံ-၁။ ကျေးရွာအခြေခံအချက်အလက်များ

ပုံစံ - ၈ - ၁ ကျေးရွာအခြေခံအချက်အလက်များ (Form PC 1)

လမ်းညွှန်ချက်၊ ကျေးရွာတစ်ရွာသို့ ပထမဆုံးမိတ်ဆက်ခရီး သွားရောက်သောအခါ လူထုစည်းရုံးရေးမှူးသည် ကျေးရွာ ခေါင်းဆောင်များအား ကျေးရွာအချက်အလက်များကို မေတ္တာရ ဝိသံဃိ တောင်းခံရသည်။ ဤအချက်အလက်များကို စီမံကိန်း မိတ်ဆက်အစည်းဝေးပတ်ပတ်တောင်းခံရမည်။ စီမံကိန်းမိတ်ဆက်အစည်းဝေးတွင် လူထုစည်းရုံးရေးမှူးသည် ဤအချက်အလက် များအား စစ်ဆေးပြီး မှန်ကန်အောင်ပြုလုပ်ရမည်။ ပြီးနောက်တွင် လူထုစည်းရုံးရေးမှူးမှ သတင်းအချက်အလက်ထံသို့ Tablets မှ တစ်ဆင့် ဖြည့်သွင်းရမည်။			
ကျေးရွာခေါင်းဆောင် အမည် ဦးစောဦး	ကျေးရွာခေါင်းဆောင်၏ ဖုန်းနံပါတ် ၀၉ ၇၅ ၈၄ ၇၄ ၁၄၂	လူထုစည်းရုံးရေးမှူး၏ အမည် ဒေါ်ဝေဒွယ်ဇော်	
ပြည်နယ်/တိုင်းဒေသကြီး ဗူး	မြို့နယ် ဘီလူး	ကျေးရွာအုပ်စု ရွာသာယာ	ကျေးရွာ ရွှမ်းဦး

က။ လူဦးရေ

လူမျိုးစု	အိမ်ထောင်စု အရေအတွက်	ကိုးကွယ်သည့်ဘာသာ	အိမ်ထောင်စု အရေအတွက်
လူမျိုးစု (၁) ဗမာ	၁၅	ဘာသာ (၁) ဗုဒ္ဓ	၁၅
လူမျိုးစု (၂) -----		ဘာသာ (၂) -----	
လူမျိုးစု (၃) -----		ဘာသာ (၃) -----	
လူမျိုးစုရော -----		ဘာသာရော -----	
အခြား	အရေအတွက်		
မသန်စွမ်းသူများ			
သက်ကြီးရွယ်အိုများ (၆၅ နှစ် နှင့် အထက်)	၁၁		
စစ်ဘေးရှောင်			

	အမျိုးသား (အရေအတွက်)	အမျိုးသမီး (အရေအတွက်)
လူဦးရေ		
လူမျိုးစု (၁) -----	၂၉	၃၆
လူမျိုးစု (၂) -----		
လူမျိုးစု (၃) -----		
အခြား		
အိမ်ထောင်ဦးစီး	၁၂	၉

(ခ) အခြေခံအဆောက်အအုံ အသုံးအဆောင်များ

စာသင်ကျောင်း	အမှတ် ခြံမပါ	ကျန်းမာရေး	အမှတ် ခြံမပါ	ဘာသာရေး အဆောက် အအုံများ	အမှတ် ခြံမပါ
မူကြိုကျောင်း	<input type="checkbox"/>	တိုက်နယ်ဆေးရုံ	<input type="checkbox"/>	စေတီ	<input checked="" type="checkbox"/>
မူလတန်းကျောင်း	<input checked="" type="checkbox"/>	ကျန်းမာရေးဌာန	<input type="checkbox"/>	ဘုန်းကြီးကျောင်း	<input checked="" type="checkbox"/>
မူလွန်ကျောင်း	<input type="checkbox"/>	ကျန်းမာရေးဌာနခွဲ	<input type="checkbox"/>	ဟိန္ဒူဘုရားကျောင်း	<input type="checkbox"/>
အလယ်တန်းကျောင်း	<input type="checkbox"/>	ဆေးပေးခန်း	<input type="checkbox"/>	ခရစ်ယာန်ကျောင်း	<input type="checkbox"/>
လယ်လွန်ကျောင်း	<input type="checkbox"/>	အခြား	<input type="checkbox"/>	ဗလီ	<input type="checkbox"/>
အထက်တန်းကျောင်း	<input type="checkbox"/>			အခြား	<input type="checkbox"/>
အခြား	<input type="checkbox"/>				
မှတ်ချက်		မှတ်ချက်		မှတ်ချက်	

(ဂ) ကျွမ်းကျင်သူများမှတ်တမ်း (ကျေးရွာတွင်နေထိုင်သော သို့မဟုတ် တခြားရွာမှလာရောက်သော ကျွမ်းကျင်သူများ)

(၁) စာသင်ကျောင်း			(၂) ကျန်းမာရေး			(၃) လက်မှုပညာရှင်		
	ရွာတွင်နေ ထိုင်သူ	အခြားရွာမှ လာသူ		ရွာတွင်နေ ထိုင်သူ	အခြား ရွာမှ လာသူ		ရွာတွင် နေထိုင်သူ	အခြားရွာ မှလာသူ
မူလတန်းပြဆရာ/မ	<input type="checkbox"/>	<input type="checkbox"/>	ဆရာဝန်	<input type="checkbox"/>	<input type="checkbox"/>	လက်သမား	<input checked="" type="checkbox"/>	<input type="checkbox"/>
အထက်တန်းပြဆရာ/မ	<input checked="" type="checkbox"/>	<input type="checkbox"/>	လက်ထောက် ကျန်းမာရေးပျား	<input type="checkbox"/>	<input type="checkbox"/>	ပန်းရံ	<input type="checkbox"/>	<input type="checkbox"/>
အလယ်တန်းပြဆရာ/မ	<input checked="" type="checkbox"/>	<input type="checkbox"/>	အမျိုးသမီးကျန်းမာရေး ဆရာမ	<input type="checkbox"/>	<input type="checkbox"/>	လျှပ်စစ်ကျွမ်းကျင်၊ ပီးသမား	<input type="checkbox"/>	<input type="checkbox"/>
မူကြိုဆရာ/မ	<input type="checkbox"/>	<input type="checkbox"/>	သားဖွားဆရာမ	<input type="checkbox"/>	<input type="checkbox"/>	ရေပိုက်သွယ်သူ	<input type="checkbox"/>	<input type="checkbox"/>
အခြား	<input type="checkbox"/>	<input type="checkbox"/>	ပြည်သူ့ကျန်းမာရေးလုပ်သား	<input type="checkbox"/>	<input type="checkbox"/>	စက်ပြင်ဆရာ	<input type="checkbox"/>	<input type="checkbox"/>
မှတ်ချက်			မှတ်ချက်			မှတ်ချက်		

(ဃ) ကျေးရွာသို့ ရောက်ရှိနိုင်သည့် လမ်းအခြေအနေ / ကျေးရွာတစ်ရွာသည် ၎င်း၏ ကျေးရွာအုပ်စုနှင့် ဆက်သွယ်ထားသော လမ်းအခြေအနေ (အောက်ပါတို့ကိုပိုင်းပါ)

ကျောက်ကြမ်းလမ်း: ကတ္တရာလမ်း: ကွန်ကရစ်လမ်း: မော်တော်ဆိုင်ကယ်လမ်း:
 ကျောက်ခင်းလမ်း: မြေသားလမ်း: လူသွားလမ်း: အခြား: မြေခိုလမ်း

(င) ကျေးရွာဖွံ့ဖြိုးမှုစီမံချက်

- (၁) လူထုဗဟိုပြုစီမံကိန်းမစတင်မီ ဤကျေးရွာတွင်ကျေးရွာဖွံ့ဖြိုးမှု စီမံချက်ရှိခဲ့ပါသလား? ပိုင်းပါ
 ရှိပါသည်/မရှိပါ/မသိပါ
- (၂) ရှိခဲ့ပါလျှင် ဤစီမံချက်ကို မည်သည့် ခုနှစ်တွင်ပြင်ဆင်ခဲ့ပါသနည်း? နှစ်-----/မသိပါ
 ပြုခဲ့ပါသည်/မပြုခဲ့ပါ /မသိပါ
- (၃) ဤစီမံချက်ကို မြို့နယ်မှအတည်ပြုခဲ့ပါသလား? ပိုင်းပါ

(စ) ခရီးအကွာအဝေး

- (၁) ဤကျေးရွာ၏ဝဟိုမှ ၎င်းကျေးရွာအုပ်စု၏ဝဟိုအထိ ခရီးခိုင်းမည်မျှကွာဝေးသနည်း? ခိုင်း-----/မသိပါ
- (၂) ဤကျေးရွာမှ ၎င်းကျေးရွာအုပ်စုဝဟိုအထိ သွားလာရာတွင်ကြာမြင့်သည့်အချိန်။

ခြောက်သွေ့ရာသီတွင်ကြာချိန်----- ၁၀ မိနစ် ----- ထော်လာရီ/မော်တော်ဆိုင်ကယ်/ခြေလျင်/လာ/မော်တော်ဘုတ်/
 အခြား-----
 မိုးရာသီတွင်ကြာချိန်----- ၁၀ မိနစ် ----- ထော်လာရီ/မော်တော်ဆိုင်ကယ်/ခြေလျင်/လာ/မော်တော်ဘုတ်/
 အခြား-----

(ဆ) ပတ်ဝန်းကျင်ဆိုင်ရာ သဘာဝဘေးအန္တရာယ်

ဤကျေးရွာတွင် ရေကြီးခြင်းကဲ့သို့ သဘာဝဘေးအန္တရာယ်ကျရောက်ဖူးခြင်း ရှိပါသလား။

မရှိပါ ရှိပါသည် ရှိလျှင်ဖော်ပြပါ -----

(ဇ) ကျေးရွာတွင် ဖွဲ့စည်းထားသော အဖွဲ့အစည်းများ

လူထုဝဟိုပြုစီမံကိန်းမတိုင်မီ ဤကျေးရွာတွင် ကျေးရွာဖွံ့ဖြိုးရေးအတွက် အစိုးရ (သို့) ရွာသားများကိုယ်တိုင် (သို့) စီမံကိန်းတစ်ခုခုမှ ဖွဲ့စည်းထားသည့် အဖွဲ့အစည်းများရှိပါသလား။


(၁) -----

(၂) -----

(ဈ) အထွေထွေအုပ်ချုပ်ရေး ဦးစီးဌာန (GAD) မှ မှတ်တမ်းတင်ထားခြင်း
 ဤကျေးရွာသည် အထွေထွေအုပ်ချုပ်ရေး ဦးစီးဌာန (GAD) မှ မှတ်တမ်းတင်ထားမှု ရှိပါသလား။
 မရှိပါ ရှိပါသည်


ကျေးရွာခေါင်းဆောင်

အမည် ဦးစောဦး

လက်မှတ်  နေ့. ၂၇.၁၁.၂၀၁၈.

လူထုစည်းရုံးရေးမှူး

အမည် ဒေါ်စန်းစန္ဒာဝင်း

လက်မှတ်  နေ့. ၂၇.၁၁.၂၀၁၈.

၃.၂။ ပုံစံ-၂။ စီမံကိန်းစက်ဝန်းအချိန်ဇယား



ပုံစံ - ၀-၂ - စီမံကိန်းစက်ဝန်းအချိန်ဇယား (PC 2)

လမ်းညွှန်ဖွဲ့စည်းမှု သက်ဆိုင်ရာလုပ်ငန်းစဉ်များ/လက်ထောက်နည်းပညာများမှ စီမံကိန်းစက်ဝန်းအဆင့်တစ်ခုစီပြီးစီးတိုင်း ကျေးရွာနှင့် ကျေးရွာအုပ်စုအတွက် ဤပုံစံကို ဖြည့်သွင်းရမည်။

စည်းရုံးရေးမှူး/ဝန်ထမ်း အမည် - ဒေါ်ခေဇွဲဖြူ

နေ့စွဲ စက်ဝန်း(၄) စက်ဝန်း(၂) စက်ဝန်း(၃)

မြို့နယ်/တိုင်း ဝဲရူး မြို့နယ် ခပ်ကုန်း ကျေးရွာအုပ်စု ရွာသာယာ ကျေးရွာ ရှစ်ဖွဲ့

စီမံကိန်းစက်ဝန်းအဆင့်များ	နေ့စွဲ		အစည်းအဝေးတွင်တက်ရောက်သူအရေအတွက်				အိမ်ထောင်စု ပေါင်း	အိမ်ထောင်စု %
	စတင်သည့် နေ့	ပြီးဆုံး သည့်နေ့	အမျိုးသား အရေအတွက်	အမျိုးသမီး အရေအတွက်	အိမ်ထောင်စု အရေအတွက်	လူမျိုးစုအမည်		
၁။ ကျေးရွာစီမံကိန်း မိတ်ဆက်အစည်းအဝေး	၂၆-၁၁-၂၀၁၈	၂၆-၁၁-၂၀၁၈	၅၆	၅၅	၁၅	ဗမာ	၁၅	၁၀၀%
၂။ ကျေးရွာစွဲမြို့ရေး စီမံချက်ရေးဆွဲခြင်းအစည်းအဝေး	၂၇-၁၁-၂၀၁၈	၂၇-၁၁-၂၀၁၈	၁၀	၁၁	၁၅	ဗမာ	၁၅	၁၀၀%
၃။ ကျေးရွာအုပ်စု လုပ်ငန်းဆုံးဖြတ်ချက်ချသည့် အစည်းအဝေး	၃၀-၁၁-၂၀၁၈	၃၀-၁၁-၂၀၁၈	၂၃	၇၃	၄၀	ဗမာ	၄၀	၇၀၆%
၄။ မြို့နယ်အဆင့် စီမံကိန်းရေးဆွဲရေး နှင့် အကောင်အထည်ဖော်ရေးကော်မတီ၏ စီမံကိန်း သုံးသပ်မှု အစည်းအဝေး			မလို	မလို	မလို	မလို	မလို	
၅။ မြို့နယ် စီမံကိန်းရေးဆွဲရေး နှင့် အကောင်အထည်ဖော်ရေး ကော်မတီ၏ဆုံးဖြတ်မှုကို ရွာသို့ အသိပေး အကြောင်းကြားသည့် အစည်းအဝေး								
၆။ စီမံကိန်းလုပ်ငန်းစဉ်စီမံချက်ရေးဆွဲခြင်း အစည်းအဝေး								
၆.၁။ စီမံကိန်းလုပ်ငန်း အကောင်အထည်ဖော်ရေးစီမံချက် ရေးဆွဲခြင်း								

၃.၄။ ပုံစံ-၁။ ကျေးရွာအခြေခံအချက်အလက်များ

ပုံစံ - ၁ - ၁ ကျေးရွာအခြေခံအချက်အလက်များ (Form PC 1)

<p>လမ်းညွှန်ချက်။ ကျေးရွာတစ်ရွာသို့ ပထမဆုံးမိတ်ဆက်ခရီးသွားရောက်သောအခါ လူထုစည်းရုံးရေးမှူးသည် ကျေးရွာ ခေါင်းဆောင်များအားကျေးရွာအချက်အလက်များကိုမေတ္တာရပ်ခံ၍တောင်းခံရသည်။ ဤအချက်အလက်များကိုစီမံကိန်းမိတ်ဆက်အစည်းဝေးမတိုင်မီတောင်းခံရမည်။ စီမံကိန်းမိတ်ဆက်အစည်းဝေးတွင် လူထုစည်းရုံးရေးမှူးသည် ဤအချက်အလက်များအား စစ်ဆေးပြီး မှန်ကန်အောင်ပြုလုပ်ရမည်။ ပြီးနောက်တွင် လူထုစည်းရုံးရေးမှူးမှ သတင်းအချက်အလက်ထိသို့ Tablets မှ တဆင့် ဖြည့်သွင်းရမည်။</p>			
ကျေးရွာခေါင်းဆောင် အမည် ဦးစောဦး	ကျေးရွာခေါင်းဆောင်၏ ဖုန်းနံပါတ် ၀၇-၇၇၈ ၄၇၄၂၄၂	လူထုစည်းရုံးရေးမှူး၏အမည် ဦးလွင်လွင်	
ပြည်နယ်တိုင်းဒေသကြီး ပဲခူး	မြို့နယ် ဘဲလွင်	ကျေးရွာအုပ်စု ရွာဘာဟာ	ကျေးရွာ ၅၆-၅၇

က၊ လူဦးရေ

လူမျိုးစု	အိမ်ထောင်စုအရေအတွက်	ကိုးကွယ်သည့်ဘာသာ	အိမ်ထောင်စုအရေအတွက်
လူမျိုးစု (၁)---မဃ---	၀၆	ဘာသာ(၁)---ဗုဒ္ဓ---	၀၆
လူမျိုးစု (၂)-----		ဘာသာ(၂)-----	
လူမျိုးစု (၃)-----		ဘာသာ(၃)-----	
လူမျိုးစုရော-----		ဘာသာရော-----	
အခြား			
	အရေအတွက်		
မသန်စွမ်းသူများ	-		
သက်ကြီးရွယ်အိုများ (၆၅ နှစ် နှင့် အထက်)	၈ ဦး		
စစ်ဘေးရှောင်			

	အမျိုးသား(အရေအတွက်)	အမျိုးသမီး(အရေအတွက်)	စုစုပေါင်းအရေအတွက်
လူဦးရေ	၃၃ ဦး	၃၇ ဦး	၇၀ ဦး
လူမျိုးစု (၁)---ဗမာ	၃၃ ဦး	၃၇ ဦး	၇၀ ဦး
လူမျိုးစု (၂)-----			
လူမျိုးစု (၃)-----			
အခြား			
အိမ်ထောင်ဦးစီး	၁၄ ဦး	၂၄ ဦး	

(ခ)အခြေခံအဆောက်အအုံ အသုံးအဆောင်များ

စာသင်ကျောင်း	အမှတ် ခြံရံပါ	ကျန်းမာရေး	အမှတ် ခြံရံပါ	ဘာသာရေးအဆောက် အအုံများ	အမှတ် ခြံရံပါ
အထက်တန်းကျောင်း	<input type="checkbox"/>	ဆေးရုံ	<input type="checkbox"/>	စေတီ	<input checked="" type="checkbox"/>
အလယ်တန်းကျောင်း	<input type="checkbox"/>	ကျန်းမာရေးဌာန	<input type="checkbox"/>	ဘုန်းကြီးကျောင်း	<input checked="" type="checkbox"/>
မူလတန်းကျောင်း	<input type="checkbox"/>	ကျန်းမာရေးဌာနခွဲ	<input type="checkbox"/>	ဟိန္ဒူဘုရားကျောင်း	<input type="checkbox"/>
မူကြိုကျောင်း	<input type="checkbox"/>	ဆေးပေးခန်း	<input type="checkbox"/>	ခရစ်ယာန်ကျောင်း	<input type="checkbox"/>
အခြား	<input type="checkbox"/>	အခြား	<input type="checkbox"/>	ဗလီ	<input type="checkbox"/>
				အခြား	<input type="checkbox"/>
မှတ်ချက်		မှတ်ချက်		မှတ်ချက်	

(ဂ) ကျွမ်းကျင်သူများမှတ်တမ်း (ကျေးရွာတွင်နေထိုင်သော သို့မဟုတ် တခြားရွာမှလာရောက်သောကျွမ်းကျင်သူများ)

(ခ) စာသင်ကျောင်း			(၂) ကျန်းမာရေး			(၃) လက်မှုပညာရှင်		
	ရွာတွင်နေထိုင်သူ	အခြားရွာမှလာသူ		ရွာတွင်နေထိုင်သူ	အခြားရွာမှလာသူ		ရွာတွင်နေထိုင်သူ	အခြားရွာမှလာသူ
မူလတန်းပြဆရာ/မ	<input type="checkbox"/>	<input type="checkbox"/>	ဆရာဝန်	<input type="checkbox"/>	<input type="checkbox"/>	လက်သမား	<input checked="" type="checkbox"/>	<input type="checkbox"/>
အထက်တန်းပြဆရာ/မ	<input type="checkbox"/>	<input type="checkbox"/>	လက်ထောက်ကျန်းမာရေးမှူး	<input type="checkbox"/>	<input type="checkbox"/>	ပန်းချီ	<input type="checkbox"/>	<input type="checkbox"/>
အလယ်တန်းပြဆရာ/မ	<input checked="" type="checkbox"/>	<input type="checkbox"/>	အမျိုးသမီးကျန်းမာရေးဆရာမ	<input type="checkbox"/>	<input type="checkbox"/>	လှုပ်စေ့ကွမ်းကွင်းမီးသမား	<input type="checkbox"/>	<input type="checkbox"/>
မူကြိုဆရာ/မ	<input type="checkbox"/>	<input type="checkbox"/>	သားဖွားဆရာမ	<input type="checkbox"/>	<input type="checkbox"/>	ရေဂိုက်သွယ်သူ	<input type="checkbox"/>	<input type="checkbox"/>
အခြား	<input type="checkbox"/>	<input type="checkbox"/>	ပြည်သူ့ကျန်းမာရေးလုပ်သား	<input type="checkbox"/>	<input type="checkbox"/>	ကော်ပြင်ဆရာ	<input type="checkbox"/>	<input type="checkbox"/>
မှတ်ချက်			မှတ်ချက်			မှတ်ချက်		

(ဃ) ကျေးရွာသို့ ရောက်ရှိနိုင်သည့်လမ်းအခြေအနေ / ကျေးရွာတစ်ရွာသည် ၎င်း၏ကျေးရွာအုပ်စုနှင့် ဆက်သွယ်ထားသော လမ်းအခြေအနေ (အောက်ပါတို့ကိုပိုင်းပါ)

ကျောက်ကြမ်းလမ်း ကတ္တရာလမ်း ကွန်ကရစ်လမ်း မော်တော်ဆိုင်ကယ်လမ်း
 ကျောက်ခင်းလမ်း မြေသားလမ်း လူသွားလမ်း အခြား မေ့မိလမ်း

(င) ကျေးရွာဖွံ့ဖြိုးမှုစီမံချက်

ပိုင်းပါ

(၁) လူထုပဟိုပြုစီမံကိန်းမဝတင်မှီ ဤကျေးရွာတွင်ကျေးရွာဖွံ့ဖြိုးမှုစီမံချက်ရှိခဲ့ပါသလား?

ရှိပါသည်/မရှိပါ/မသိပါ

(၂) ရှိခဲ့ပါလျှင် ဤစီမံချက်ကို မည်သည့် ခုနှစ်တွင်ပြင်ဆင်ခဲ့ပါသနည်း?

နှစ်-----/မသိပါ

(၃) ဤစီမံချက်ကို မြို့နယ်မှအတည်ပြုခဲ့ပါသလား?

ပြုခဲ့ပါသည်/မပြုခဲ့ပါ /မသိပါ

(၈) ခရီးအကွာအဝေး

(၁) ဤကျေးရွာ၏ဗဟိုမှ၎င်းကျေးရွာအုပ်စု၏ဗဟိုအထိခရီးမိုင်မည်မျှကွာဝေးသနည်း? မိုင်-၂.၄/မသိပါ

(၂) ဤကျေးရွာမှ ၎င်းကျေးရွာအုပ်စုဗဟိုအထိသွားလာရာတွင်ကြာမြင့်သည့်အချိန်။

ခြောက်သွေ့ရာသီတွင်ကြာချိန်-----၁၀-----ထော်လာရီ/မော်တော်ဆိုင်ကယ်/ခြေလျင်/လား/မော်တော်ဘုတ်/
အခြား-----

မိုးရာသီတွင်ကြာချိန်-----၁၀-----ထော်လာရီ/မော်တော်ဆိုင်ကယ်/ခြေလျင်/လား/မော်တော်ဘုတ်/
အခြား-----

(ဆ) ပတ်ဝန်းကျင်ဆိုင်ရာသဘာဝဘေးအန္တရာယ်

ဤကျေးရွာတွင်ကြေးခြင်းကဲ့သို့ သဘာဝဘေးအန္တရာယ်ကျရောက်ဖူးခြင်း ရှိပါသလား။

မရှိပါ ရှိပါသည် ရှိလျှင်ဖော်ပြပါ-----

(ဇ) ကျေးရွာတွင် ဖွဲ့စည်းထားသော အဖွဲ့အစည်းများ

လူထုဗဟိုပြုစီမံကိန်းမတိုင်မီ ဤကျေးရွာတွင် ကျေးရွာဖွံ့ဖြိုးရေးအတွက် အစိုးရ(သို့)ရွာသားများကိုယ်တိုင်(သို့) စီမံကိန်းတစ်ခုခုမှ ဖွဲ့စည်းထားသည့် အဖွဲ့အစည်းများရှိပါသလား။

(၁) -----

(၂) -----


(ဈ) အထွေထွေအုပ်ချုပ်ရေး ဦးစီးဌာန (GAD) မှ မှတ်တမ်းတင်ထားခြင်း

ဤကျေးရွာသည် အထွေထွေအုပ်ချုပ်ရေး ဦးစီးဌာန (GAD) မှ မှတ်တမ်းတင်ထားမှု ရှိပါသလား။

မရှိပါ ရှိပါသည်


ကျေးရွာခေါင်းဆောင်

အမည် ဦးစောဦး

လက်မှတ်  နေ့စွဲ ၈.၁၀.၁၉

လူထုစည်းရုံးရေးမှူး

အမည် ဦးဇွန်လွင်

လက်မှတ်  နေ့စွဲ ၈.၁၀.၁၉

ကျေးရွာစီမံကိန်းအထောက်အကူပြု ကော်မတီဝင်များစာရင်း (ဒုတိယနှစ်ကော်မတီ)

ကျေးရွာ ကြွယ်ပါလျ / ကျေးရွာအုပ်စု ရွာဘာသာ ရက်စွဲ ၃.၁၀.၂၀၁၇

စဉ်	အမည်	ကျား/မ	ကော်မတီ	အဖွဲ့ဝင်/ခေါင်းဆောင်
၁	ဦးကောင်းဥက္ကဋ္ဌ	က	စီ/ဆောက် ကော်မတီ	ဥက္ကဋ္ဌ
၂	ဒေါ်စော့မွန်	မ	"	ဥက္ကဋ္ဌ
၃	ဦးစောဦး	က	ဝယ်ယူစာရင်း	ခေါင်းဆောင်
၄	ဦးထွန်းကျော်	က	"	မှတ်တမ်းထိန်း
၅	ဒေါ်စော့စော့စော့	မ	"	အဖွဲ့ဝင်
၆	ဒေါ်ဖြူဖြူဖြူ	မ	စာရင်းစစ်ကြည့်စာရင်း	ခေါင်းဆောင်
၇	ဦးထွန်းစွ	က	"	အဖွဲ့ဝင်
၈	ဦး	မ	"	အဖွဲ့ဝင်
၉	ဦးနိုင်လင်း	က	လက်ခံစာရင်းထိန်းသိမ်း	ခေါင်းဆောင်
၁၀	ဒေါ်ခင်စု	မ	"	အဖွဲ့ဝင်
၁၁	ဦးကျော်လှိုင်ဦး	က	စာရင်းအုပ်စု	တာဝန်ခံ
၁၂	ဒေါ်စော့စွယ်	မ	"	တာဝန်ခံ
၁၃	ဦးဝင်းစွာ	က	စာရင်းအုပ်စု	အဖွဲ့ဝင်
၁၄	ဒေါ်ဖြူဖြူဦး	မ	"	အဖွဲ့ဝင်
၁၅	ဒေါ်စော့စော့စော့	မ	စာရင်းအုပ်စု	အဖွဲ့ဝင်



ကျေးရွာစီမံကိန်း အထောက်အကူပြုကော်မတီ



၆။ ကဏ္ဍအလိုက်ဦးစားပေးဖွံ့ဖြိုးရေးလုပ်ငန်းစဉ်များ

၅၆၅

ကဏ္ဍအလိုက်လုပ်ငန်းအနှစ်ချုပ်ယေး

ကဏ္ဍ	စဉ်	လုပ်ငန်းအမျိုးအစား	အဆိုပြုသူ (အမှန်ဖြစ်ရန်)		ခုနှစ်	ထောက်ပံ့မည့် အဖွဲ့အစည်း(သို့) ဌာန	မှတ်ချက်
			ကျား	မ			
အခြေခံအဆောက်အအုံကဏ္ဍ (လမ်း/တံတား/ရေဖျိုးရေး/ မီးလင်းရေး)	၁	လျှပ်ခံစီမံ		✓			
	၂	ဥက္ကဋ္ဌ (ရေဖျိုးလမ်း)		✓			
လမ်းပန်းကဏ္ဍ (ပညာရေး/ကျန်းမာရေးနှင့် ဆိုင်သော အဆောက်အအုံများနှင့် အခြားလိုအပ်ချက်များ)	၁	အားကစားကွင်း	✓				
	၂	ကန်စိုက်ရေး		✓			
သက်မွေးဝမ်းကျောင်းကဏ္ဍ (စိုက်ပျိုးရေး/မွေးမြူရေးနှင့် ဆိုင်သော အဆောက်အအုံများနှင့် အခြားလိုအပ်ချက်များ)	၁	ရေပေးစနစ်		✓			
သဘာဝဘေးအန္တရာယ် လျော့ပါးရေးကဏ္ဍ							
အခြားကဏ္ဍ (ဌာနဆိုင်ရာများသို့ လွှဲပြောင်းနိုင်ခြင်းနှင့်အ ကောင်အထည်မော် ဆောင်ရွက်ပေးနိုင်ခြင်းမရှိသော လုပ်ငန်းများ)							