

ပြည်ထောင်စုသမ္မတ မြန်မာနိုင်ငံတော်အစိုးရ
စိုက်ပျိုးရေး၊ မွေးမြူရေးနှင့် ဆည်မြောင်းဝန်ကြီးဌာန
ကျေးလက်ဒေသဖွံ့ဖြိုးရေးဦးစီးဌာန



National Community Driven Development Project

လူထုဗဟိုပြုစီမံကိန်း
ကော့ကရိတ်မြို့နယ်၊ ကရင်ပြည်နယ်
ကျေးရွာဖွံ့ဖြိုးရေးအစီအစဉ်



စက္ကဝက်ကျေးရွာအုပ်စု၊ စက္ကဝက်ကျေးရွာ
၂၀၁၉-ခုနှစ်

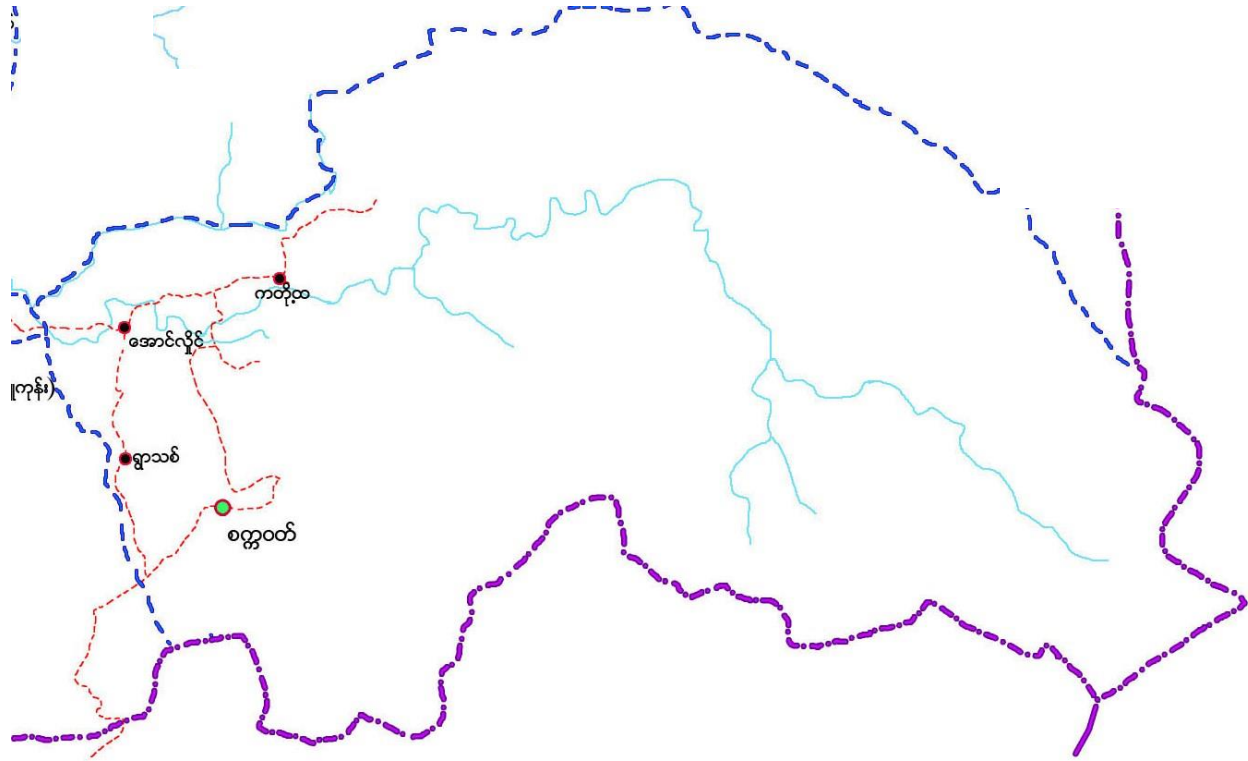
မာတိကာ

အကြောင်းအရာ	စာမျက်နှာ
၁။ ကော့ကရိတ်မြို့နယ် အခြေပြမြေပုံ	၂
၂။ ကျေးရွာအုပ်စု အခြေပြမြေပုံ	၃
၃။ စက္ကဝက်ကျေးရွာအုပ်စုတွင်ပါဝင်သော ကျေးရွာများစာရင်း	၃
၄။ ကျေးရွာသမိုင်းကြောင်း နှင့် ကျေးရွာအခြေခံ အချက်အလက်များ	
၄.၁။ ကျေးရွာသမိုင်းကြောင်း	၄
၄.၂။ ကျေးရွာရှိ အိမ်ခြေ၊ အိမ်ထောင်စုနှင့် လူဦးရေ	၅
၄.၃။ တိုင်းရင်းသားလူမျိုးစုများ ဦးရေ	၅
၄.၄။ ထိခိုက်လွယ်သောအိမ်ထောင်စုများအရေအတွက်	၅
၄.၅။ ကျေးရွာတွင်းရှိအထောက်ပံ့ရရှိနိုင်သော အဆောက်အအုံများ	၅
၄.၆။ ကျေးရွာသူ/သားများ၏ အဓိက စီးပွားရေးလုပ်ငန်းများ	၅
၄.၇။ ကျေးရွာတွင်းပိုင်ဆိုင်မှု၊ မြေယာဧရိယာနှင့် သဘာဝသယံဇာတများ	၅
၄.၈။ ကျေးရွာတွင်းအခြားသက်ဆိုင်သော သတင်းအချက်အလက်များ.....	၅
၅။ လူထုပူးပေါင်းပါဝင်သော လူမှုဆန်းစစ်ခြင်းနှင့် အကဲဖြတ်ခြင်းလုပ်ငန်းစဉ် အကျဉ်းချုပ်ဇယား	၆
၆။ ကျေးရွာဖွံ့ဖြိုးရေးအစီအစဉ်အတွက်အသုံးပြုသော PRA Tool တစ်ခုချင်းစီ၏ သုံးသပ်ချက်များ	
၆.၁။ ကျေးရွာလူမှုရေးနှင့် အရင်းအမြစ်ပြမြေပုံ (Social and Resource Map)	၇-၈
၆.၂။ ရာသီခွင်ပြ-ပြက္ခဒိန် (Seasonal Calendar)	၉-၁၀
၆.၃။ ဥစ္စာနေကြွယ်ဝမှုအဆင့်သတ်မှတ်ခြင်း (Wealth Ranking)	၁၁-၁၂
၆.၄။ ကျား-မ ပင့်ကူအိမ်သုံးသပ်ခြင်း (Spider Diagram)	၁၃-၁၄
၆.၅။ ပိုင်ဆိုင်မှုသုံးသပ်ခြင်း (Asset Mapping)	၁၅-၁၆
၆.၆။ အဖွဲ့အစည်းချိတ်ဆက်မှုဇယား (Venn diagram)	၁၇-၁၈
၇။ ကော်မတီဝင်များရွေးချယ်ခြင်းနှင့်ကျေးရွာဖွံ့ဖြိုးရေးအစီအစဉ်ဆောင်ရွက်မှု မှတ်တမ်းဓါတ်ပုံ	၁၉
၈။ ကျေးရွာကော်မတီဝင်များစာရင်း	၂၀
၉။ ကျေးရွာအခြေခံအချက်အလက် ပုံစံ ၀ - ၁ (PC - 1)	၂၁-၂၃
၁၀။ စီမံကိန်းစက်ဝန်းအချိန်ဇယား ပုံစံ ၀ - ၂ (PC - 2)	၂၄
၁၁။ ကျေးရွာဖွံ့ဖြိုးရေးဦးစားပေးအစီအစဉ် ပုံစံ ၀ - ၃ (PC - 3)	၂၅-၂၈
၁၂။ ကျေးရွာပထမအကြိမ်၊ ဒုတိယအကြိမ်အစည်းအဝေးမှတ်တမ်း.....	၂၉-၃၀
၁၃။ ကဏ္ဍအလိုက်အနှစ်ချုပ်ဇယား	၃၁-၃၂

၁။ ကော့ကရိတ်မြို့နယ် အခြေပြမြေပုံ



၂။ စက္ကဝက်ကျေးရွာအုပ်စုအခြေပြမြေပုံ



၃။ စက္ကဝက်ကျေးရွာအုပ်စုတွင် ပါဝင်သော ကျေးရွာများစာရင်း

စဉ်	ကျေးရွာအမည်	အိမ်ထောင်စု	ကျား	မ	လူဦးရေပေါင်း
၁။	ကတိုးထ	၁၇၄	၄၆၂	၄၃၅	၈၉၇
၂။	စက္ကဝက်	၃၈၅	၁၀၇၄	၁၀၈၃	၂၁၅၇
၃။	ရွာသစ်	၅၉	၁၇၇	၁၅၁	၃၂၈
၄။	အောင်လှိုင်	၁၅၂	၄၅၃	၄၂၀	၈၇၃

၄။ ကျေးရွာသမိုင်းကြောင်း နှင့် ကျေးရွာအခြေခံ အချက်အလက်များ

၄.၁။ စက္ကဝက်ကျေးရွာသမိုင်းကြောင်း

ဤကျေးရွာ၏အစတွင် (စံင်ထံကျိ) ချောင်းလယ်ရွာ၊ ဖီးခါးခို နေရာများတွင်နေထိုင်ကြသည်။ ထို့အပြင် အခြားနေရာ ခြံ၊ တောင်ယာစိုက်ခင်းများ၌လည်းနေထိုင်ကြသည်။ ဤအချိန်တွင် အသက်ကြီးသူများ အုပ်ချုပ်ခဲ့ပါသည်။ ၁၉၃၀ ခုနှစ်တွင် မိသားစုတစ်အိမ်မှ မီးလောင်၍ တစ်ရွာလုံး အိမ် (၁၀) လုံးမီးလောင်၍ ရွာပျက်ခဲ့ရသည်။ ထို့ကြောင့် ရွာ၏မြောက်ဘက် လူနည်းစုနေထိုင်သော စက္ကဝက်နေရာတွင် လာရောက်စုဝေးနေထိုင်ခဲ့ကြသည်။ စက္ကဝက်ရွာဖြစ်ပေါ်လာပုံမှာ ရွာ၏တောင်ဘက်တွင် ဆင်လူးအိုင်ရှိပါသည်။ ထိုဆင်လူးအိုင်တွင် တောဆင်များလာရောက်လူးကြသောအခါ ရွံ့ပေ၍ ခြောက်သောအခါ ဆင်ဖြူသဏ္ဍာန်တူ ခဲ့ပါသည်။ ထိုသို့တစ်ယောက်စကားတစ်ယောက်နားသို့ရောက်ပြီး မုဆိုးနားသို့ကြားသိသွားပါသည်။ မုဆိုးနားသို့ရောက်သောအခါ တပည့်များလာရောက်စုံစမ်းရန်စေလွှတ်လိုက်ပါသည်။ မုဆိုးတပည့်များသည် ဤနေရာတွင် တွေ့သမျှလူတိုင်းကို မေးခဲ့လေသည်။ မုဆိုးက နှင်တို့စုံစမ်းကုန်ပြီလား (သုကုးဝးလံဒါ) ဆင်ဖြူအကြောင်းထိုသို့ဖြင့် (ကုးကးဝး) ဟူသောအမည်မှာ ဖြစ်လာခဲ့သည်။ စက္ကဝက်ဟူသောအမည်မှာ အပြော အကြား အရေးများဆက်စပ်နားလည်မှုများ၊ အသံထွက်များနားလည်မှုများ ကွဲပြားခြားနားခြင်းကြောင့် စက္ကဝက်ဟူသောအမည် ဖြစ်လာခဲ့သည်။

၁၉၃၉ ခုနှစ် အင်္ဂလိပ်ခေတ်တွင် အုပ်ချုပ်သူမှာ စောသာပွဲနှင့် စောဖားခလော့တို့ဖြစ်ပါသည်။ ထိုအချိန်တွင် အင်္ဂလိပ်နှင့် ဂျပန်စစ်ပွဲများဖြစ်ပွားသောကြောင့် ဤရွာတွင်စစ်သားများဝင်လာပြီး ရွာသားများကို ညှဉ်းပန်းနှိပ်စက်ခြင်း၊ ခြိမ်းခြောက်ခြင်းများပြုပြီး ရွာသားများတောထဲ၌ ထွက်ပြေးခိုလှုံကြသဖြင့် ဂျပန်စစ်သားများက ရွာကိုမီးရှို့ဖျက်စီးခဲ့ပါသည်။

၁၉၄၅ခုနှစ်တွင်ကရင်ဗမာစစ်ပွဲများဖြစ်ပွားခဲ့ပြန်သည်။ထိုအချိန်တွင်အုပ်ချုပ်သူမှာ စောထူးမွဲနှင့် စောထီး ခုတို့ဖြစ်ပါသည်။ ဤသို့ဖြင့် ရွာသူ/သားများက စစ်သားများခြိမ်းခြောက်ခြင်း၊ ညှဉ်းပန်းနှိပ်စက်ခြင်း၊ ဖမ်းဆီးခြင်းကြောင့် ရွာသားများတောထဲသို့ ထွက်ပြေးခိုလှုံခဲ့ကြပြန်သည်။ ဤသို့ထွက်ပြေးသောကြောင့် ၁၉၈၀ ခုနှစ်တွင် ဗမာစစ်ဗိုလ်မှူးဌေးလွင်နှင့် စစ်သားများက အမြောက်ဖြင့်ရွာကိုပစ်ကာ မီးလောင်ပျက်စီးခဲ့ရပြန်သည်။ ဤအချိန်တွင် အုပ်ချုပ်သူမှာဖူး(ဂျပန်)ဖြစ်ပြီး စောမူယာနှင့် စောလာဖောအေးတို့က တွဲဖက်အတွင်းရေးမှူးအဖြစ် ကျေးရွာကိုကာကွယ်ခဲ့ပါသည်။

၁၉၉၃ခုနှစ်ပြန်လည်ထူထောင်ရေးလုပ်ငန်းများ နေအိမ်များဆောက်လုပ်ခြင်း၊ လမ်းပန်းဆက်သွယ်ရေး၊ အုပ်ချုပ်ရေး၊ စီးပွားရေးလုပ်ငန်းများကို ကျေးရွာတွင် ထူထောင်ခဲ့ပြန်သည်။ သို့သော်စစ်ပွဲများမကြာခဏ ဖြစ်ခြင်းကြောင့် ရွာသူ/သားများအားလုံးက စိုးရိမ်ပူပန်မှုများရှိခဲ့ပါသေးသည်။ ၂၀၁၂ခုနှစ် ကရင်ဗမာစစ်ပွဲများမရှိတော့သောအချိန်ကျေးရွာရှိ ကျေးရွာသူ/သားများအားလုံးက သွားလာနေထိုင်ခဲ့ကြသည်။

၄.၂။ ကျေးရွာရှိ အိမ်ခြေ၊ အိမ်ထောင်စုနှင့် လူဦးရေ

စက္ကဝက်ကျေးရွာတွင် အိမ်ထောင်စု (၃၈၅) စု ရှိပါသည်။ ကျေးရွာအတွင်းနေ ထိုင်သောလူဦးရေမှာ အမျိုးသား (၁၀၇၄)ဦး၊ အမျိုးသမီး (၁၀၈၃)ဦး၊ စုစုပေါင်း (၂၁၅၇)ဦးရှိပါသည်။ ယခုအိမ်ထောင်စုနှင့် လူဦးရေစာရင်း မှာ ၂၀၁၉ - ခုနှစ်၊ မေလ - လ တွင် ကောက်ထားသောစာရင်းဖြစ်ပါသည်။

၄.၃။ တိုင်းရင်းသားလူမျိုးစုများ ဦးရေ

စက္ကဝက်ကျေးရွာတွင်နေထိုင်သော တိုင်းရင်းသားလူမျိုးစုမှာ ကရင်လူမျိုးဖြစ်ပါသည်။ ကရင်လူမျိုး အိမ်ထောင်စု (၃၈၅) စုတွင် အမျိုးသား (၁၀၇၄)ဦးနှင့် အမျိုးသမီး (၁၀၈၃)ဦး စုစုပေါင်း (၂၁၅၇)ဦး ရှိပါသည်။

၄.၄။ ထိခိုက်လွယ်သောအိမ်ထောင်စုများအရေအတွက်

စက္ကဝက်ကျေးရွာကျေးရွာတွင် သက်ကြီးရွယ်အို (၆၅နှစ် နှင့် အထက်) (၈၁) ဦး၊ မသန်စွမ်း (၁၂) ဦးတို့ရှိ ပါသည်။

၄.၅။ ကျေးရွာတွင်းရှိအထောက်ပံ့ရရှိနိုင်သော အဆောက်အအုံများ

စက္ကဝက်ကျေးရွာတွင် မူကြိုကျောင်း (၁) ကျောင်း၊ မူလတန်းကျောင်း (၁)ကျောင်း၊အလယ်တန်းကျောင်း (၁) ကျောင်း၊ ဘုန်းကြီးကျောင်း (၁)ကျောင်း၊ ခရစ်ယာန်ကျောင်း တို့ရှိပါသည်။

၄.၆။ ကျေးရွာသူ/သားများ၏ အဓိက စီးပွားရေးလုပ်ငန်းများ

ရွာသူ/သားများ၏ အဓိကစီးပွားရေးမှာ စိုက်ပျိုးရေးလုပ်ငန်းဖြစ်ပါသည်။ စိုက်ပျိုးရေးတွင် လယ်စိုက်ပျိုး လုပ်ကိုင်သူနှင့် ဥယျာဉ်စိုက်ပျိုးသူများဖြစ်ပါသည်။

၄.၇။ ကျေးရွာတွင်းပိုင်ဆိုင်မှု၊ မြေယာဧရိယာနှင့် သဘာဝသယံဇာတများ

လယ်/ယာမြေ၊ ဥယျာဉ်ခြံ၊ လက်တွန်းထွန်စက်၊ ကား၊ မော်တော်ဆိုင်ကယ်၊ အသေးစားအိမ်ဆိုင်များ၊ ထော်လာဂျီ၊ အပ်ချုပ်စက်၊ စက်တပ်လှေ၊ မြက်ရိတ်စက်၊ ရေတွင်း၊ ခိုင်းနွားတို့ရှိပါသည်။

၄.၈။ ကျေးရွာတွင်းအခြားသက်ဆိုင်သော သတင်းအချက်အလက်များ

အုပ်ချုပ်ရေးအဖွဲ့၊ ကျောင်းကော်မတီ၊ ဂေါပကအဖွဲ့၊ အိုးသူကြီးအဖွဲ့၊ သာရေး/နာရေးအဖွဲ့၊ အမျိုးသမီးရေးရာအဖွဲ့၊ လူငယ်အဖွဲ့တို့သည်ကျေးရွာတွင်းတည်ရှိသော အဖွဲ့အစည်းများဖြစ်ပါသည်။

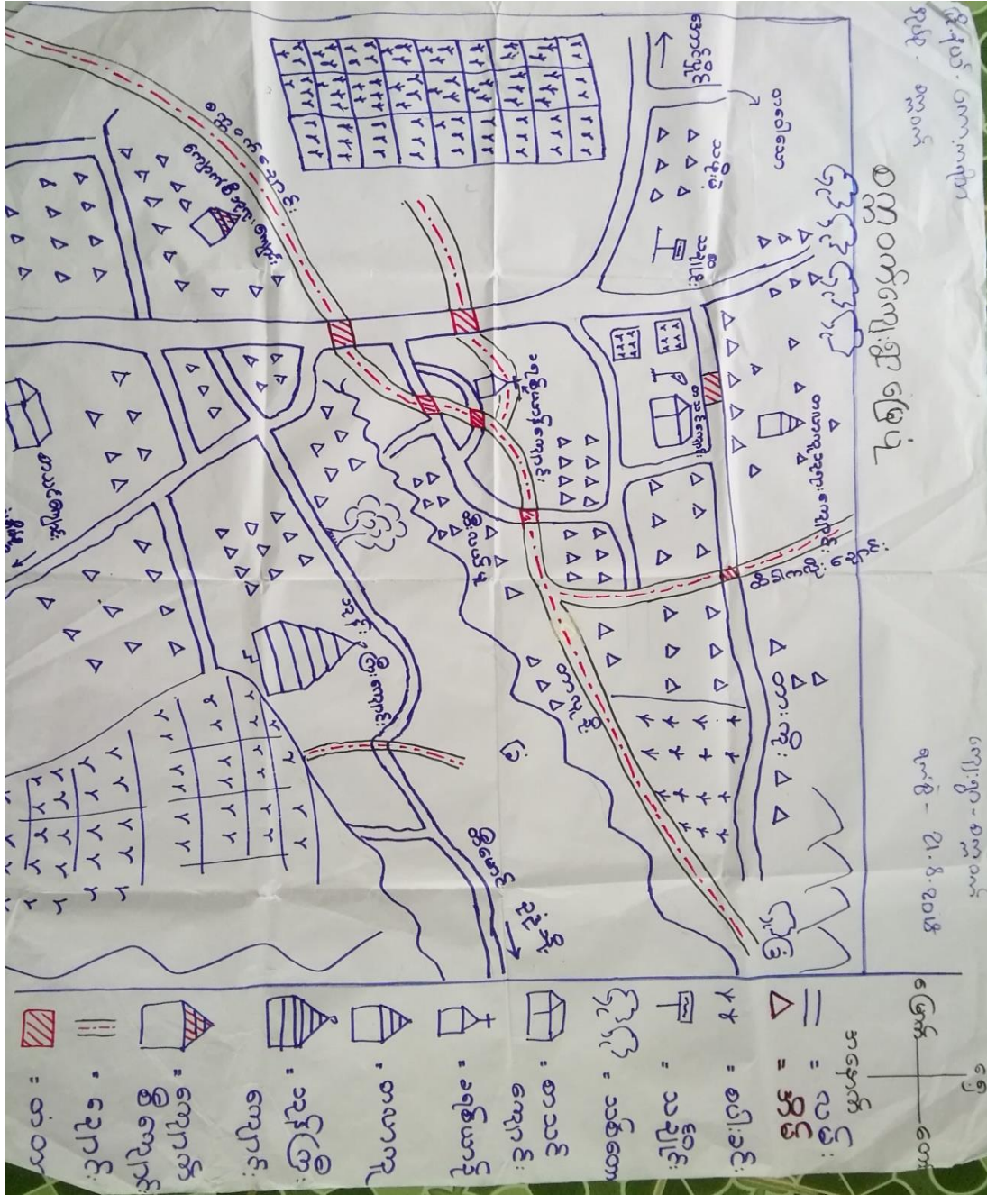
ကျေးရွာပြင်ပရှိ အဖွဲ့အစည်းများနှင့် ဌာနများ နှင့်လည်းချိတ်ဆက်မှုရှိပါသည်။ UNICEF DRD တို့နှင့်ချိတ်ဆက်ပါသည်။

၅။ လူထုပူးပေါင်းပါဝင်သော လူမှုဆန်းစစ်ခြင်းနှင့် အကဲဖြတ်ခြင်းလုပ်ငန်းစဉ် အကျဉ်းချုပ်ဇယား

နေ့စွဲ	အသုံးပြုခဲ့သော PRA Tool များ	အစည်းအဝေးတွင် ပါဝင်ဆွေးနွေးသူများ			အဓိကဆွေးနွေးချက်များ
		ကျား	မ	ပေါင်း	
၂၃.၅.၂၀၁၉	လူမှုရေးနှင့် အရင်းအမြစ်ပြ မြေပုံ (Social & Recourse Map)	၃၀	၂၈	၅၈	စိုက်ပျိုးရေးလုပ်ငန်း၊ နိုင်ငံခြား(ထိုင်း) ရွှေ့ပြောင်း လုပ်ကိုင်သူများခြင်း။
၂၃.၅.၂၀၁၉	ရာသီခွင်ပြ - ပြက္ခဒိန် (Seasonal Calendar)	၃၀	၂၈	၅၈	မွေးမြူရေးလုပ်ငန်း၊ ဝင်ငွေနည်းပါးခြင်း၊ သောက် သုံးရေရှားပါးခြင်း၊ လမ်းပန်းဆက်သွယ်ရေး၊ ကျန်းမာရေး၊ ပွဲတော်ရက်များ။
၂၃.၅.၂၀၁၉	ဥစ္စာနေကြွယ်ဝမှုအဆင့် (Wealth Ranking)	၃၀	၂၈	၅၈	အဆင်မပြေသောအိမ်ထောင်စု (၅၀)စု၊ အလုပ် အကိုင်ရှားပါးခြင်း၊ ကျန်းမာရေး၊ ပညာရေး။
၂၃.၅.၂၀၁၉	ပင့်ကူအိမ်သုံးသပ်ခြင်း (Spider Diagram)	၃၀	၂၈	၅၈	ပညာတတ်မြောက်မှု၊ ဝင်ငွေနည်းပါးခြင်း၊ အလုပ် အကိုင်အခွင့်အလမ်းရှားပါးခြင်း၊ အမျိုးသမီးများ ဝင်ငွေရအလုပ်အကိုင်မရှိခြင်း၊ ကျန်းမာရေး။
၂၃.၅.၂၀၁၉	ပိုင်ဆိုင်မှုသုံးသပ်ခြင်း (Asset Mapping)	၃၀	၂၈	၅၈	အပ်ချုပ်စက် အမျိုးသမီးများ သုံးစွဲမှုများသည်။ လက်တွန်းထွန်စက်၊ ထော်လာဂျီ၊ မြက်ရိတ်စက်၊ စက်တပ်လှေ၊ အမျိုးသားများ သုံးစွဲမှုများသည်။ ဆိုင်ကယ်၊ ကား၊ ရေတွင်း၊ ဘုန်းကြီးကျောင်း၊ လယ်၊ နွား တို့ကို အမျိုးသား၊ အမျိုးသမီးတို့က သုံးစွဲကြသည်။
၂၃.၅.၂၀၁၉	အဖွဲ့အစည်းချိတ်ဆက်မှု (Veen Diagram)	၃၀	၂၈	၅၈	ကျေးရွာတွင်း အုပ်ချုပ်ရေးအဖွဲ့မှ ဩဇာလွှမ်းမိုး၊ ကျေးရွာပြင်ပတွင် UNICEF DRD တို့လွှမ်းမိုးမှုများသည်။

၆။ ကျေးရွာဖွံ့ဖြိုးရေးအစီအစဉ်အတွက်အသုံးပြုသော PRA Tool တစ်ခုချင်းစီ၏ သုံးသပ်ချက်များ

၆.၁။ စတုဂံကျေးရွာလူမှုရေးနှင့် အရင်းအမြစ်ပြမြေပုံ (Social and Resource Map)



စက္ကဝက်ကျေးရွာ လူမှုရေးနှင့်အရင်းအမြစ်ပြု မြေပုံ၏ ဆွေးနွေးခြင်းနှင့် ဆန်းစစ်ခြင်း

အုပ်စု - စက္ကဝက်
 ကျေးရွာ - စက္ကဝက်
 ရက်စွဲ - ၂၀၁၅.၅.၁၉

မြေပုံ ဆွေးနွေးခြင်းနှင့် ဆန်းစစ်ခြင်း

၁။ အသက်မွေးဝမ်းကြောင်းအတွက်၊ လယ်၊ ခြံများ (အသုံးပြုသည်)

၂။ အစိုက အရင်းအမြစ်မှာ လယ်၊ ခြံ၊ စမ်းချောင်း၊ ဖြစ်ပါသည်။ များသောအားဖြင့် လယ်၊ ခြံမှာ စမ်းချောင်း၊ ဖြစ်ပါသည်။ နေရာသို့တွင် စမ်းချောင်း၊ မြို့တွင်လည်း ရေအများအပြားရှိ၊

၃။ လွန်စွာသော၊ ရှေ့နှင့် နှိုင်းယှဉ်ချုပ်ဆိုခြင်း
 စိုက်ပျိုးသီးနှံအတွက် နေရာ၊ မြေ၊ မြေရေ၊ ပင်များ၊ သေဆုံး (အညို၊ မှာ ဖြစ်နိုင်လျှင် စောင့်မရှု) ၊ ဆင်များ၊ စသဆုံး များ

၄။ အပေါ်ပိုင်း - တစ်လုံး
 ရွာကြီး - ကျောက်ပျံ၊ ပုခွဲ
 အလယ်ပိုင်း - ချစ်ယာန်

၅။ ကျေးရွာအတွင်း၊ ပြင်ပတွင်း၊ စတုဂံပုံအဖြစ် များမရှိ၊
 နိုင်ငံခြားသို့ အများစု ပြင်ပတွင်း၊ စတုဂံပုံအဖြစ်

ပါဝင်ဆွေးနွေးသူ - ၈၅၅ + ၆ (၁၄၅) = ၂၀၀

၆.၃။ ဥစ္စာခန့်ကြွယ်မှုအဆင့်သတ်မှတ်ခြင်း (Wealth Ranking)

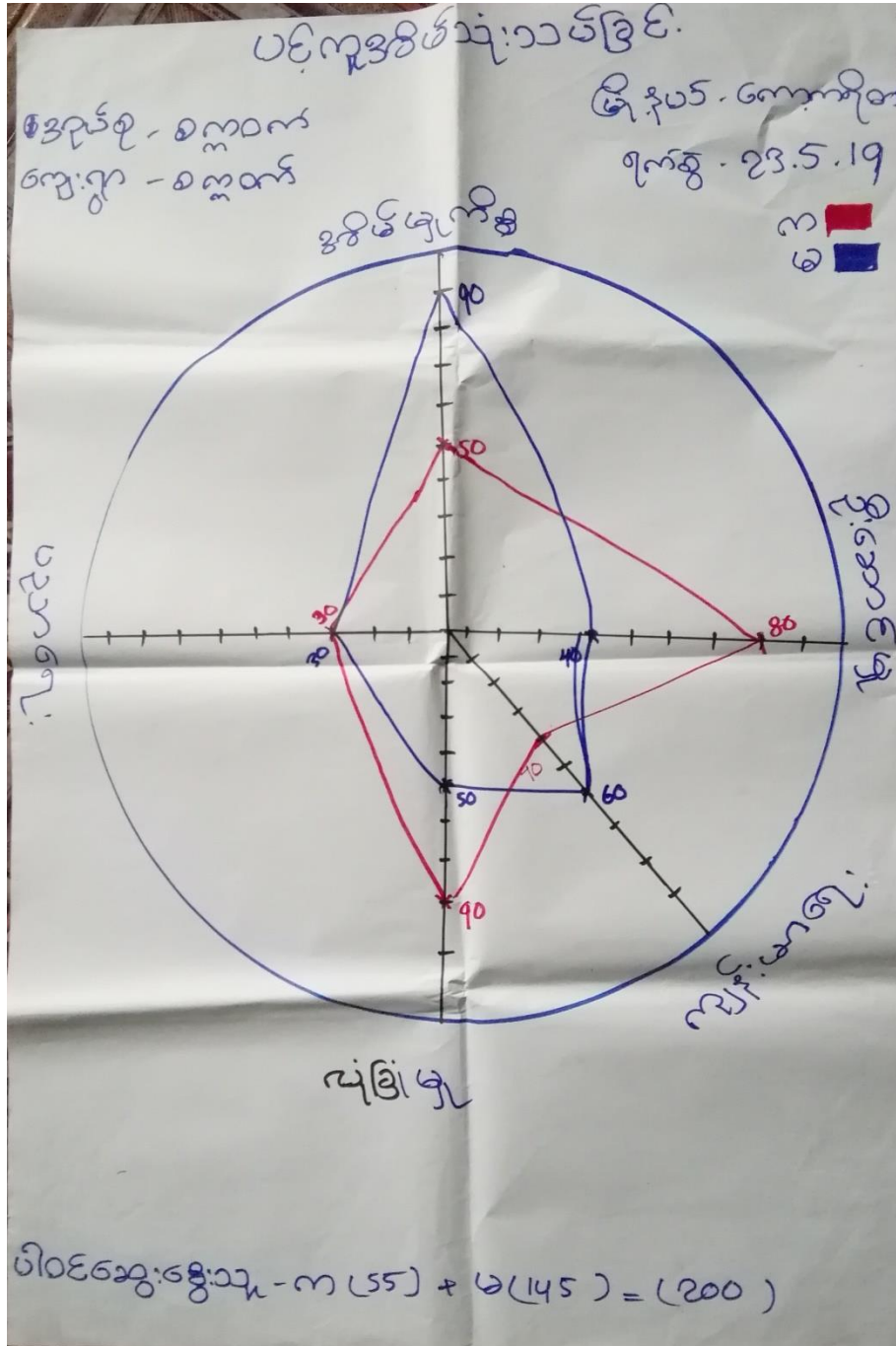
စတိုင်ကေးရှင်း ဥစ္စာခန့်ကြွယ်မှုအဆင့်သတ်မှတ်ခြင်းပြဇယား

		ဥစ္စာခန့်ကြွယ်မှု		မြို့နယ် - ကော့ကရိတ်	
		ရက်စွဲ - ၂၃. ၅. ၂၀		မြို့နယ် - ကော့ကရိတ်	
အဆင့်	အဆင့်	သတ်မှတ်ချက်		၅၀၀၀၀၀	၅၀၀၀၀၀
၅၀၀၀၀၀	၅၀၀၀၀၀	ပျဉ်ထောင်အုတ် ၂၅၀၊ လာ၊ ဆိုင်ကယ်၊ လက်ဖွင့်၊ ထွန်စက်၊ ခြေလှေ့စက်၊ လယ်၊ ငြိ။	၃၈	၅.၇	
အနယ်အနက်	အနယ်အနက်	ပျဉ်ထောင် ပျဉ်ခါး၊ ဆိုင်ကယ်၊ လယ်၊ ခြိတ်ဖျားခြံ	၂၇၇	၅.၇	
အဆင့်မြေယာ	အဆင့်မြေယာ	ပျဉ်ခါး၊ ဖက်ဖိုးဒါး၊ စက်ဘီး၊ ဆိုင်ကယ်၊ ငွေရိက္ခာစက်။	၂၆၀	၅.၇	
အဆင့်မြေယာ	အဆင့်မြေယာ	ပျဉ်ခါး၊ ဖက်ဖိုး၊ စက်ဘီး၊ ခြေစားလှေ။	၅၀	၅.၇	
အဆင့်မြေယာ	အဆင့်မြေယာ		၃၅၀	၅.၇	

ပါဝင်အမျိုးအစား ၈(၅၅၅) - ၅(၅၅၅) = ၇၀၀

၆.၄။ ကျား-မ ပင့်ကူအိမ်သုံးသပ်ခြင်း (Spider Diagram)

စက္ကဝက်ကျေးရွာ၏ ပင့်ကူအိမ်သုံးသပ်ခြင်း ပုံစံ



ဝတ္ထဝင်ကျေးရွာ ပင့်ကူအိမ်သုံးသပ်ခြင်း၏ ဆွေးနွေးခြင်းနှင့် ဆန်းစစ်ခြင်း

ပင်ကူဒဂိုဏ်
 အွေးရွေးခြင်းနှင့် ဆန်းစစ်ခြင်း
 ဒဂုန်စု - စလူဝက်
 ကျေးရွာ - စလူဝက်
 ဇူလိုင်လ - ကျေးရွာ
 ၅၀၅ - ၂၃ - ၅ - ၁၉

* ကမ္ဘာ့သားများက စင်စစ် ရှာဖွေပြီး ကမ္ဘာ့သား
 များက နိဗ္ဗာန်ဂိတ်ကိစ္စ သာယာပျော်ရွှင်စေရအောင်
 ဖြစ်သည်။

* ကမ္ဘာ့သား နှင့် နှိုင်းယှဉ်သော်လည်း စိန်ခေါ်မှုပစ္စည်းများ
 ကမ္ဘာ့သား နှင့် ကမ္ဘာ့သားပျားသည် စားနပ်ရိက္ခာ
 ဆောင်ရွက်ထားကြောင်း ဖြစ်သည်။

* ကျေးရွာတွင် ဤကမ္ဘာ့သား ကခြေရာနေထိုင်
 တိုးတက်တော်လှယ်ပုံကို တွက်ကျေးရွာ
 စာရေးနဲ့ စာရေးပုံကို ရေးဆွဲပုံကို ပညာသင်
 သင်တန်း ဂျာနယ် ဂျာနယ် စက်ချုပ်သင်တန်း ဂျာနယ်
 ဂျာနယ်စာရေးနဲ့ ပျား လုပ်ဆောင်သင့်သည်။

၀၁၀၄ အွေးရွေးရွာ - ၀၇၅၅၅ + ၀၇၅၅၅ = ၂၀၀

၆.၅။ ပိုင်ဆိုင်မှုသုံးသပ်ခြင်း (Asset Mapping)

စက္ကဝက်ကျေးရွာ၏ ပိုင်ဆိုင်မှုသုံးသပ်ခြင်း ပြဇယား

မြို့နယ် - ကော့ကရိတ်
 ဒေသ - စက္ကဝက်
 အရင်းအမြစ်အမျိုးအစား

ကျေးရွာ - စက္ကဝက်
 ရက်စွဲ - 23.5.2019

အမျိုးအစား	က	မ	က+မ
စာသင်ကျောင်း			✓
ဘုန်းကြီးကျောင်း			✓
ပုဇွန်			✓
အိမ်	✓		
ဆိုင်ကယ်			✓
ကား			✓
ထော်လာကျို	✓		
ဆိပ်စက်	✓		
မြက်ရိတ်စက်			✓
စတင်	✓		
ရွာလယ်ဧရိယာ			✓
စီမံခန့်ခွဲရေးအဖွဲ့အစည်း	55	145	200

စက္ကဝက်ကျေးရွာ ပိုင်ဆိုင်မှုသုံးသပ်ခြင်းပြဇယား၏ ဆွေးနွေးခြင်းနှင့် ဆန်းစစ်ခြင်း

ဒေါ်နယ် - ကော့ကရိတ်
 ဒုတိယ - စက္ကဝက်
 ဖိုင်ဆိုင်မှုသုံးသပ်
 ဆွေးနွေးခြင်းနှင့် ဆန်းစစ်ခြင်း

ကျေးရွာ - စက္ကဝက်
 ရက်စွဲ - 23.5.2019

• ဒါမျိုး သမီး ဒါသုံး ပြုသော နရင်း နဖြစ်မှာ
 မရှိပါ။

• ဒါမျိုး သား ဒါသုံး ပြုသော နရင်း : နဖြစ်မှာ
 မတွေ့ရဘူး၊ ဆိုင်ကယ်၊ ကား၊ ဖောက်ဟာဂျီ၊ ဆိုင်ကယ်
 စတင် ဖြစ်သည်။

• နှစ်ဦး စလုံး ဒါသုံး ပြုသော နရင်း : ဒါဖြစ်မှာ
 စာဆင် ဂျော့င်း၊ ဝေဇုန်ကြီး၊ ဂျော့င်း၊ ဂေဇုန်
 ဆိုင်ကယ်၊ ကား : မြောက်ရိတ်ကော့ကရိတ် ဖြစ်သည်။

• ငှင်း နရင်း နဖြစ်ကို ဒါသုံး ပြုရန်တန်း ဝူ
 ဆုံးဖြတ်ချက်ချ သည်။

ပါဝင်ဆွေးနွေးသူ - ၅၅ + ၁၃ = ၆၈

၇။ ကော်မတီဝင်များရွေးချယ်ခြင်းနှင့်ကျေးရွာဖွံ့ဖြိုးရေးအစီအစဉ်ဆောင်ရွက်မှု မှတ်တမ်းဓာတ်ပုံ



ကျေးရွာကော်မတီဝင်များစာရင်း

စဉ်	အမည်	ကျား	မ	ရာထူး / တာဝန်
ကျေးရွာစီမံကိန်းအထောက်အကူပြု ကော်မတီ				
၁။	နော်ဒါးခူးတူး		မ	ဥက္ကဋ္ဌ
၂။	စောကြည်သိန်း	ကျား		ဥက္ကဋ္ဌ
ဝယ်ယူရေးဆပ်ကော်မတီ				
၁။	မူးသောတူး		မ	ခေါင်းဆောင်
၂။	စောမောင်တပွဲ	ကျား		အဖွဲ့ဝင်
၃။	နော်ထောညာ		မ	အဖွဲ့ဝင်
ကျေးရွာငွေစာရင်းကိုင်				
၁။	စောကြေးမုံ	ကျား		
စောင့်ကြည့်ကြီးကြပ်ရေးဆပ်ကော်မတီ				
၁။	စောဆလှဒိုး	ကျား		ခေါင်းဆောင်
၂။	နော်သိန်းမြင့်		မ	အဖွဲ့ဝင်
၃။	စောတင်ညွန့်	ကျား		အဖွဲ့ဝင်
လုပ်ငန်းလည်ပတ် ပြုပြင်ထိန်းသိမ်းရေး ဆပ်ကော်မတီ				
၁။	ဒေါ်ကေမူးယေ		မ	ခေါင်းဆောင်
၂။	နောင်ခုဝါး		မ	အဖွဲ့ဝင်
၃။	စောထီလ	ကျား		အဖွဲ့ဝင်
ဝေဖန်အကြံပြု တိုင်ကြားဖြေရှင်းရေး ကိုယ်စားလှယ်				
၁။	ကျော်သိုးရင်	ကျား		
၂။	ဒေါ်စန္ဒာဝင်း		မ	
ကျေးရွာစေတနာ့ဝန်ထမ်းများ				
၁။	ကျော်လထီ	ကျား		
၂။	နောင်ဖောချေ		မ	
၃။	နောင်ဝါး		မ	

၉။ ကျေးရွာအခြေခံအချက်အလက် ပုံစံ ၈ - ၁ (PC - 1)

ပုံစံ - ၈ - ၁ ကျေးရွာအခြေခံအချက်အလက်များ (Form PC 1)

လမ်းညွှန်ချက်။ ကျေးရွာတစ်ရွာသို့ ပထမဆုံးပိတ်ဆက်ခရီးသွားရောက်သောအခါ လူထုစည်းရုံးရေးမှူးသည် ကျေးရွာခေါင်းဆောင်များအားကျေးရွာအချက်အလက်များကိုပေတ္တာရပ်ခံ၍တောင်းခံရသည်။ ဤအချက်အလက်များကိုစီမံကိန်းမိတ်ဆက်အစည်းဝေးမတိုင်မီတောင်းခံရမည်။ စီမံကိန်းမိတ်ဆက်အစည်းဝေးတွင် လူထုစည်းရုံးရေးမှူးသည် ဤအချက်အလက်များအား စစ်ဆေးပြီး မှန်ကန်အောင်ပြုလုပ်ရမည်။ ပြီးနောက်တွင် လူထုစည်းရုံးရေးမှူးမှ သတင်းအချက်အလက်ထံသို့ Tablets မှ တဆင့် ဖြည့်သွင်းရမည်။

ကျေးရွာခေါင်းဆောင် အမည် စော ဒု. စိ.	ကျေးရွာခေါင်းဆောင်၏ ဖုန်းနံပါတ် ၀၇၈၇၈၁၈၀၃၇၂	လူထုစည်းရုံးရေးမှူး၏အမည် ဒ်ဒ်. နွယ် ဒ်ဒ်.
ပြည်နယ်တိုင်းဒေသကြီး ကရင်	မြို့နယ် ကလေးမြို့	ကျေးရွာအုပ်စု စလှဝက်

က။ လူဦးရေ

လူမျိုးစု	အိမ်ထောင်စုအရေအတွက်	ကိုးကွယ်သည့်ဘာသာ	အိမ်ထောင်စုအရေအတွက်
လူမျိုးစု (၁) - စလှကရင်	390	ဘာသာ(၁) - ဗုဒ္ဓ	213 လုံး
လူမျိုးစု (၂) - မိကျောကရင်		ဘာသာ(၂) - ဗုဒ္ဓ	18 လုံး
လူမျိုးစု (၃) - မိကျောကရင်		ဘာသာ(၃) - ဗုဒ္ဓ	148
လူမျိုးစုရောစပ် မိကျောကရင်		ဘာသာရောစပ် - ဗုဒ္ဓ	11
အခြား			
အရေအတွက်			390
မသန်စွမ်းသူများ	18 မောက်		
သက်ကြီးရွယ်အိုများ (၆၅ နှစ် နှင့် အထက်)	80 မောက်		
စစ်ဘေးရှောင်			

	အမျိုးသား(အထုတ်)	အမျိုးသမီး(အထုတ်)	စုစုပေါင်း(အထုတ်)
လူဦးရေ			
ကျွန်း (၁) ၀၆၆၀၀၇၆	၂: 1041	1046	၂: 2087
ကျွန်း (၂)			
ကျွန်း (၃)			
အခြား			
စီမံခန့်ခွဲခြင်း	924	66	370

(ခ) အခြေခံအဆောက်အအုံ အသုံးအဆောင်များ

အဆောက်အအုံ	အမှတ် ဖြစ်ပါ	ကျွန်ုပ်တို့	အမှတ် ဖြစ်ပါ	အဆောက်အအုံအမျိုးအစား	အမှတ် ဖြစ်ပါ
အဆောက်အအုံ	<input type="checkbox"/>	မရှိ	<input type="checkbox"/>	အဆောက်အအုံ	<input type="checkbox"/>
အဆောက်အအုံ	<input type="checkbox"/>	ကျွန်ုပ်တို့	<input type="checkbox"/>	ကျွန်ုပ်တို့	<input checked="" type="checkbox"/>
အဆောက်အအုံ	<input checked="" type="checkbox"/>	ကျွန်ုပ်တို့	<input type="checkbox"/>	ကျွန်ုပ်တို့	<input type="checkbox"/>
အခြား	<input checked="" type="checkbox"/>	အခြား	<input type="checkbox"/>	အခြား	<input checked="" type="checkbox"/>
အခြား	<input type="checkbox"/>	အခြား	၁၂	အခြား	<input type="checkbox"/>
အခြား				အခြား	၁၂
မှတ်စု		မှတ်စု ကျွန်ုပ်တို့		မှတ်စု ကျွန်ုပ်တို့	

(စ) ခရီးအကွာအဝေး

- (၁) ဤကျေးရွာ၏ပတ်ဝန်းကျင်ကျေးရွာအုပ်စု၏ပတ်ဝန်းကျင်မိုင်မည်မျှကွာဝေးသနည်း? မိုင်-----/မသိပါ
- (၂) ဤကျေးရွာမှ ရင်းကျေးရွာအုပ်စုပတ်ဝန်းကျင်သွားလာရာတွင်ကြာမြင့်သည့်အချိန်၊
 မြောက်သွေ့ရာသီတွင်ကြာချိန်-----တော်လာရီ/မော်တော်ဆိုင်ကယ်/ခြေလျင်/လား/မော်တော်ဘုတ်/
 အခြား-----
- မိုးရာသီတွင်ကြာချိန်-----တော်လာရီ/မော်တော်ဆိုင်ကယ်/ခြေလျင်/လား/မော်တော်ဘုတ်/
 အခြား-----

(ဆ) ဖတ်ဝန်းကျင်ဆိုင်ရာသဘာဝဘေးအန္တရာယ်

ဤကျေးရွာတွင်ကြေဒဏ်ဒဏ်ကိုသို့ သဘာဝဘေးအန္တရာယ်ကျရောက်ဖူးခြင်း ရှိပါသလား။

မရှိပါ ရှိပါသည် ရှိလျှင်ဖော်ပြပါ-----

(ဇ) ကျေးရွာတွင် ဖွဲ့စည်းထားသော အဖွဲ့အစည်းများ

လူထုတော်ပြုစီမံကိန်းမတိုင်မီ ဤကျေးရွာတွင် ကျေးရွာဖွံ့ဖြိုးရေးအတွက် အစိုးရ(သို့) ရွာသားများကိုယ်တိုင်(သို့) စီမံကိန်းတစ်ခုခုမှ ဖွဲ့စည်းထားသည့် အဖွဲ့အစည်းများရှိပါသလား။

(၁) -----

(၂) -----

(ဈ) အထွေထွေအုပ်ချုပ်ရေး ဦးစီးဌာန (GAD) မှ မှတ်တမ်းတင်ထားခြင်း

ဤကျေးရွာသည် အထွေထွေအုပ်ချုပ်ရေး ဦးစီးဌာန (GAD) မှ မှတ်တမ်းတင်ထားမှု ရှိပါသလား။

မရှိပါ ရှိပါသည်

ကျေးရွာခေါင်းဆောင်

အမည် ဖေဒိုးခွီ

လက်မှတ် [Signature] နေ့စွဲ ၂၃.၈.၂၀၁၉

လူထုစည်းရုံးရေးမှူး

အမည် ဒန်းစွယ်ခိုင်

လက်မှတ် [Signature] နေ့စွဲ ၂၃.၅.၂၀၁၉

၁၀။ စီမံကိန်းစက်ဝန်းအချိန်ဇယား ပုံစံ ၀ - ၂ (PC - 2)

ပုံစံ - ၀-၂ - စီမံကိန်းစက်ဝန်းအချိန်ဇယား (PC 2)

ကလေးများ
သက်ဆိုင်ရာလူထုလှည့်လည်မှုများ/လက်ထောက်နှင့်ညွှတ်ပေးရန်အတွက်စီမံကိန်းအသစ်အတွက်စီမံကိန်းအချိန်ဇယား
လှည့်လည်မှုများ/လက်ထောက်နှင့်ညွှတ်ပေးရန်အတွက်စီမံကိန်းအချိန်ဇယား အမည် - ၆၆၆၆၆၆၆၆

၀၄.၈ ၂၅.၅.၂၀၁၉

တစ်နှစ်အတွက် ခြေစာ (၄) တစ်နှစ် (၁) တစ်နှစ် (၂) တစ်နှစ် (၃)

စီမံကိန်းအသစ်အတွက်အမည်	၀၄.၈		အစည်းအဝေးအတွက်အချိန်ဇယား					
	စတင်သည့် ၀၄.	ပြီးဆုံးသည့် ၀၄.	အချိန် အတွက်	အချိန် အတွက်	အိမ်ထောင် အတွက်	လူမှုစီးပွား အတွက်	အိမ်ထောင် အတွက်	အိမ်ထောင် အတွက်
၁။ ကော့ရှားစီမံကိန်း စီမံကိန်းအစည်းအဝေး	၂၅.၅.၁၉	၂၅.၅.၁၉	၅၅	၁၄၅	၂၀၀	၈၆၀	၈၆၀	၃၄၀
၂။ ကော့ရှားစီမံကိန်း စီမံကိန်းအစည်းအဝေး	၂၅.၅.၁၉	၂၅.၅.၁၉	၅၅	၁၄၅	၂၀၀	၈၆၀	၈၆၀	၃၄၀
၃။ ကော့ရှားစီမံကိန်း စီမံကိန်းအစည်းအဝေး	၁၈.၆.၁၉	၁၈.၆.၁၉						

၁၁။ ကျေးရွာဖွံ့ဖြိုးရေးဦးစားပေးအစီအစဉ် ပုံစံ ၈ - ၃ (PC - 3)

ပုံစံ - ၈-၃ ကျေးရွာဖွံ့ဖြိုးရေးဦးစားပေးအစီအစဉ် (Form PC 3)

လမ်းညွှန်ရွက်အစဉ်(၃)ကျေးရွာဖွံ့ဖြိုးရေးအစဉ်အတွက်အစီအစဉ်ဦးစားပေးအစီအစဉ်ကျေးရွာစီမံကိန်းအထောက်အကူပြု ကော်မတီသည် လူထုစည်းရုံးရေးမှူးအကူအညီဖြင့် ဤပုံစံကိုပြည့်စုံအောင် ဖြည့်သွင်းရမည်။			
လူထုစည်းရုံးရေးမှူး/ဝန်ထမ်း အမည် ဒုဇ် နွယ်ဒိုဗျံ			
နေ့စွဲ ၇.၃.၂၀.၂၀၂၄	စက်ဝန်းအား အမှတ်ခြစ်ပါ (✓) <input checked="" type="checkbox"/> စက်ဝန်း (၀) <input type="checkbox"/>		
	၂/စက်ဝန်း(၂) <input type="checkbox"/> စက်ဝန်း(၃) <input type="checkbox"/> စက်ဝန်း(၄) <input type="checkbox"/>		
ပြည်နယ်/တိုင်း မကွေး	မြို့နယ် မကွေးမြို့တော်	ကျေးရွာအုပ်စု မကွေးမြို့တော်	ကျေးရွာ မကွေးမြို့တော်

က။ အခက်အခဲအတားအဆီးများအားဆွေးနွေးခြင်း - ယခုလက်ရှိအခြေအနေတွင်ကျေးရွာဖွံ့ဖြိုးတိုးတက်ရေးအတွက် အဓိကအခက်အခဲအတားအဆီးများသည် မည်သည့်များဖြစ်ပါသနည်း။ (အမျိုးသား/သမီး အနည်းဆုံးအခက်အခဲ ၅ ခုစီဖော်ပြပါ)

အုပ်စုဖွဲ့ ဆွေးနွေးမှုများမှ တင်ပြသောအခက်အခဲအတားအဆီးများ	
၁။ မူကြိုကျောင်း ကျင်းပသောကြောင့်ကလေးများ အာရှ ဘာလွယ်အခက်အခဲရှိသည်။	<input type="checkbox"/> ကျား <input type="checkbox"/> မကျား + မ
၂။ မြို့ရပ်အတွင်း ယာယီ အခြေအနေကြောင့်ရွာသူ/သား များ ဝတ္တရားသာရာပွင့်အခက်အခဲရှိခြင်း။	<input type="checkbox"/> ကျား <input type="checkbox"/> မကျား + မ
၃။ ရေကောင်းရေညံ့ရေညံ့မည့်နေရာ ရွာရိတ်သောကြောင့်ရွာသူ/သား များ တွက်ရေကောင်း ရေညံ့ပုံစံအားဖြင့်အခက်အခဲရှိခြင်း။	<input checked="" type="checkbox"/> ကျား <input type="checkbox"/> မကျား + မ
၄။ ရွာတွင်း... တတား ဝါးစိုင်း မရှိသောကြောင့်ရွာသူ/သား များ အတက် အခက်အခဲရှိခြင်း။	<input checked="" type="checkbox"/> ကျား <input type="checkbox"/> မကျား + မ
၅။ စိုက်ပျိုးရေး နည်းပညာမရှိသောကြောင့်ရွာသူ/သား များ အတက် အခက်အခဲရှိခြင်း။	<input checked="" type="checkbox"/> ကျား <input type="checkbox"/> မကျား + မ
၆။ များစွာပင်ပန်းစွာရှိသောကြောင့်အခက်အခဲရှိခြင်း။	<input checked="" type="checkbox"/> ကျား <input type="checkbox"/> မကျား + မ
၇။ စားပေးခင်း မရှိသောကြောင့် ကျန်းမာရေး ဝန်ထမ်းများ ကာကွယ်ဆေးထိုးရာတွင်နေရာအခက်အခဲရှိခြင်း။	<input type="checkbox"/> ကျား <input checked="" type="checkbox"/> မကျား + မ
၈။ ရေကန်... နည်းပညာမရှိသောကြောင့်ရွာသူ/သား များ အတက် အခက်အခဲရှိခြင်း။	<input type="checkbox"/> ကျား <input checked="" type="checkbox"/> မကျား + မ
၉။ စက်ပျက်စီးစွာရှိသောကြောင့် အမျိုးသမီးများ အတက်အခက်အခဲရှိခြင်း။	<input type="checkbox"/> ကျား <input checked="" type="checkbox"/> မကျား + မ
	<input type="checkbox"/> ကျား <input type="checkbox"/> မကျား + မ
	<input type="checkbox"/> ကျား <input type="checkbox"/> မကျား + မ

ခ။ မျှော်မှန်းခြင်း- နောင်လာမည့် (၅) နှစ် အတွင်း ကျေးရွာဖွံ့ဖြိုးရေး မျှော်မှန်းလျာထားချက်များအား တင်ပြပါ။

အုပ်စုဖွဲ့ဆွေးနွေးမှုများမှ တင်ပြသောအခက်အခဲအတားအဆီးများ

၁။ မျက်နှာပြင်ကျစ်လျစ်၊ ကောင်းမွန်လာလျှင် ကမ္ဘာ့ ဗဟိုအဖွဲ့အစည်းများ ပူးပေါင်းဆောင်ရွက်ပေးနိုင်မည်။	<input type="checkbox"/> ကျား <input type="checkbox"/> မ <input type="checkbox"/> ကျား+ မ
၂။ ရွာတွင်းလမ်း၊ ကောင်းမွန်လာလျှင် ရွာသူ/သားများ ဖြစ်ပွားလာမည်။	<input type="checkbox"/> ကျား <input type="checkbox"/> မ <input type="checkbox"/> ကျား+ မ
၃။ စီမံခန့်ခွဲရေး ဝန်ထမ်းများ ပြုပြင်ဆင်နွှဲမှုများ ပြုလုပ်နိုင်ပါက ရွာသူ/သားများ ပူးပေါင်းဆောင်ရွက်ပေးနိုင်မည်။	<input type="checkbox"/> ကျား <input type="checkbox"/> မ <input type="checkbox"/> ကျား+ မ
၄။ ရွာတွင်းတံတား ချိတ်ဆက်မှုများ ပြုလုပ်နိုင်ပါက ရွာသူ/သားများ ပူးပေါင်းဆောင်ရွက်ပေးနိုင်မည်။	<input type="checkbox"/> ကျား <input type="checkbox"/> မ <input type="checkbox"/> ကျား+ မ
၅။ စိုက်ပျိုးရေး နည်းပညာကို လာလျှင် အဖွဲ့အစည်းများ ပူးပေါင်းဆောင်ရွက်ပေးနိုင်မည်။	<input type="checkbox"/> ကျား <input type="checkbox"/> မ <input type="checkbox"/> ကျား+ မ
၆။ များစွာအားပေးမှုများ ရရှိလာလျှင် အဖွဲ့အစည်းများ ပူးပေါင်းဆောင်ရွက်ပေးနိုင်မည်။	<input type="checkbox"/> ကျား <input type="checkbox"/> မ <input type="checkbox"/> ကျား+ မ
၇။ စားပေးခန်းများ ဖွဲ့စည်းပေးခြင်းဖြင့် အဖွဲ့အစည်းများ ပူးပေါင်းဆောင်ရွက်ပေးနိုင်မည်။	<input type="checkbox"/> ကျား <input type="checkbox"/> မ <input type="checkbox"/> ကျား+ မ
၈။ ယောက်ျား နှင့် မိန်းမများ ပူးပေါင်းဆောင်ရွက်ပေးခြင်းဖြင့် အဖွဲ့အစည်းများ ပူးပေါင်းဆောင်ရွက်ပေးနိုင်မည်။	<input type="checkbox"/> ကျား <input type="checkbox"/> မ <input type="checkbox"/> ကျား+ မ
၉။ စက်ယူရေး ဝန်ထမ်းများ ပြုလုပ်ခြင်းဖြင့် အဖွဲ့အစည်းများ ပူးပေါင်းဆောင်ရွက်ပေးနိုင်မည်။	<input type="checkbox"/> ကျား <input type="checkbox"/> မ <input type="checkbox"/> ကျား+ မ
	<input type="checkbox"/> ကျား <input type="checkbox"/> မ <input type="checkbox"/> ကျား+ မ
	<input type="checkbox"/> ကျား <input type="checkbox"/> မ <input type="checkbox"/> ကျား+ မ
	<input type="checkbox"/> ကျား <input type="checkbox"/> မ <input type="checkbox"/> ကျား+ မ

ဂ။ လူထုဝီထံကိန်း၏ လာမည့် (၄) နှစ်အတွက် အကျုံးဝင်သော ဦးစားပေး ဖွံ့ဖြိုးတိုးတက်မှု လုပ်ငန်း အစီအစဉ်များအား ဖော်ပြပါ။

ဦးစားပေး အဆင့် သတ်မှတ်ချက်	ကျေးရွာအတွက် ဦးစားပေး ဖွံ့ဖြိုးတိုးတက်မှု လုပ်ငန်းစဉ်များ	အဆိုပြုသူ (အမျိုးသားများ/ အမျိုးသမီးများ/ အမျိုးသား+အမျိုးသမီး)	အခန်းကဏ္ဍ	ခန့်မှန်း ကုန်ကျစရိတ်	အကျိုးခံစားခွင့်ရှိသူ ခန့်မှန်းခြေအရေအတွက်		
					ကျား	မ	ပေါင်း
၁	မျက်နှာပြင်ကျစ်လျစ်ခြင်း	က+မ	ပညာရေး	314,000,000	1041	1046	2087
၂	ရွာတွင်းလမ်း (ကျောက်ချက်)	က+မ	အခြေခံအဆောက်အအုံ	300,000,000	1041	1046	2087
၃	စီမံခန့်ခွဲရေး ဝန်ထမ်းခြင်း	က	ကျေးရွာဖွံ့ဖြိုးရေး	300,000,000	1041	1046	2087

၄	စိုက်ပျိုးရေးနှင့် တွင်းထွက်ရေး ဝန်ထမ်းများ	၈	အစောဆုံးအထောက်အပံ့	18,000,000	1041	1046	2087
၅	ဆေးစစ်ရေးနှင့် ဝန်ထမ်းများ	၆	ကျန်းမာရေး		1041	1046	2087
၆							
၇							

ယခု လူထုစီမံကိန်း၏ လာမည့် (၄) နှစ်အတွက် အကျုံးမဝင်သော ဦးစားပေး ဖွံ့ဖြိုးတိုးတက်မှု လုပ်ငန်း အစီအစဉ်များအားဖော်ပြပါ။

အဆင့်	ကျေးရွာအတွက် ဦးစားပေး ဖွံ့ဖြိုး တိုးတက်မှု လုပ်ငန်းစဉ်များ	အဆိုပြုသူ (အမျိုးသားများ/ အမျိုးသမီးများ/ အမျိုးသား + အမျိုးသမီး)	အခန်းကဏ္ဍ
၁	စိုက်ပျိုးရေးနှင့် တွင်းထွက်ရေး ဝန်ထမ်းများ	၈	စိုက်ပျိုးရေး
၂	ကျန်းမာရေး ဝန်ထမ်းများ	၈	ကျန်းမာရေး
၃	ဆေးစစ်ရေးနှင့် ဝန်ထမ်းများ	၆	အာဟာရနှင့် ဝန်ထမ်းများ
၄	စိုက်ပျိုးရေး ဝန်ထမ်းများ	၆	အာဟာရနှင့် ဝန်ထမ်းများ
၅			
၆			
၇			

ခေါင်းဆောင်၊ ကျေးရွာစီမံကိန်းအထောက်အကူပြုကော်မတီမှအတည်ပြုသည်။

အမည် ဦးအောင် လက်မှတ် [Signature] နေ့စွဲ ၂၃.၆.၂၀၂၅

၁၂။ ကျေးရွာပထမအကြိမ် ဒုတိယအကြိမ်အစည်းအဝေးမှတ်တမ်း

အစည်းအဝေးအကြောင်းအရာ
ရက်စွဲ ၂၀၂၃. ၅. ၂၀၁၇

အချိန် ၁၀:၀၀နာရီ ၂:၀၀ pm
အစည်းအဝေးအကြောင်းအရာ

- ၁။ စီမံကိန်း မိတ်ဆက်ခြင်း။
- ၂။ စီမံကိန်း စာတမ်း
- ၃။ အဓိကတာဝန်ရှိသူများ တာဝန်ဝေဖွဲ့မှုများ အားဖြင့် ဖြစ်ခြင်း။
- ၄။ စာတမ်းအရင်းအမြစ် ဖြန့်ဖြူးပေးရန် အစည်းအဝေး ဖြစ်ခြင်း။
- ၅။ PRA - Tools အား ဖြန့်ဖြူးပေးရန် အစည်းအဝေး ဖြစ်ခြင်း။

စဉ်	အစည်းအဝေးအကြောင်းအရာ	ဆောင်ရွက်မည့်သူ
၁။	စာတမ်းအရင်းအမြစ်များကို အစည်းအဝေးအတွက် ဖြန့်ဖြူးပေးခြင်း	ကျေးရွာအုပ်စု
၂။	PRA - Tools များ ဖြန့်ဖြူးပေးရန် အစည်းအဝေး ဖြစ်ခြင်း	ကျေးရွာအုပ်စု
၃။	စာတမ်းအရင်းအမြစ် အစည်းအဝေးအတွက် ဖြန့်ဖြူးပေးခြင်း	ကျေးရွာအုပ်စု
	ကျေးရွာအုပ်စုအတွက် ဖြန့်ဖြူးပေးခြင်း	ကျေးရွာအုပ်စု
၄။	စာတမ်းအရင်းအမြစ်များကို အစည်းအဝေးအတွက် ဖြန့်ဖြူးပေးခြင်း	ကျေးရွာအုပ်စု

မှတ်တမ်းတင်သူ
အမည်/ရာထူး ဦးစွာဦးစွာ (CF)
ရက်စွဲ/ရက်စွဲ May 1 2023

၁၄။ ကဏ္ဍအလိုက်အနှစ်ချုပ်ဖော်ပြချက်

စီမံကိန်း

ကဏ္ဍအလိုက် လုပ်ငန်းအမျိုးအစား

ကဏ္ဍ	စဉ်	လုပ်ငန်းအမျိုးအစား	အခွင့်အလမ်း(အမှန်ဖြစ်ရန်)			ခုနှစ်	ထောက်ပံ့ပံ့ပိုးမှုအစည်းအဝေး (သို့) ဌာန	မှတ်ချက်
			ကျား	မ	ကျား+မ			
အခြေခံအဆောက်အအုံကဏ္ဍ (လမ်း/တံတား/ရေလိုလေးဖီလပ် စေ့)	၁	ဧရာဝတီလမ်း (ကျောက် ချောလမ်း)			✓	၂၀၁၈-၂၀၁၉		
	၂	မိမိစမ်းချောင်းတံတား			✓	"		
	၃	ရွာထဲတံတား-၀၉၊ ၁၉၊ ၂၅၊ ၂၆၊ ၂၇	✓			"		
	၄	ကျောက်လမ်း-၆၇		✓		၂၀၁၈		
	၅	ရွာလမ်း-ကျောက်လမ်း-၆ ၇၊ ၈၊ ၉		✓		၂၀၁၈		
လူမှုဝန်းကျင် (ပညာရေး/ ကျန်းမာရေး နှင့် ဆိုင်ခသာအဆောက်အအုံနှင့် အခြေခံလူထုဝန်များ)	၁	အခြေခံကျောင်း၊ ဖွဲ့စည်းခြင်း				၂၀၁၉		
	၂	အဆောက်အအုံ				၂၀၁၉		
	၃	စာသင်ကျောင်း-၆၊ ၇၊ ၈၊ ၉၊ ၁၀			✓	၂၀၁၈		
	၄							
	၅							
သက်တောင့်သက်သာရှိစွာ (ရေ၊ လျှပ်စစ်နှင့် ဆိုင် ခသာ အဆောက်အအုံများ နှင့် အခြေခံလူထုဝန်များ)	၁	ခိုင်လုံစွာ ရေနှင့် ဆိုင် ခသာ အဆောက်အအုံ				၂၀၁၉		
	၂	အောက်တန်း-၂၊ ၃၊ ၄၊ ၅၊ ၆၊ ၇၊ ၈၊ ၉၊ ၁၀				၂၀၁၉		
	၃	အောက်တန်း-၂၊ ၃၊ ၄၊ ၅၊ ၆၊ ၇၊ ၈၊ ၉၊ ၁၀				၂၀၁၉		
	၄	အောက်တန်း-၂၊ ၃၊ ၄၊ ၅၊ ၆၊ ၇၊ ၈၊ ၉၊ ၁၀		✓		၂၀၁၈		
	၅							
သဘာဝသဘာဝအခြေအနေ လျှော့ပါးစေရ ကဏ္ဍ	၁							
	၂							
	၃							
	၄							
	၅							
အခြေခံကဏ္ဍ (ဌာနဆိုင်ရာများ၊ လူမှုဝန်းကျင် နှင့် အဆောက်အအုံ ဆောက်လုပ်ရေးနှင့် အခြေခံလူထုဝန်များ)	၁	ရွာလမ်း-၆၊ ၇၊ ၈၊ ၉၊ ၁၀	✓			၂၀၁၈		
	၂	ကျောက်လမ်း-၆၊ ၇၊ ၈၊ ၉၊ ၁၀			✓	၂၀၁၉		
	၃							
	၄							
	၅							