

ပြည်ထောင်စုသမ္မတ မြန်မာနိုင်ငံတော်အစိုးရ
စိုက်ပျိုးရေး၊ မွေးမြူရေးနှင့်ဆည်မြောင်းဝန်ကြီးဌာန
ကျေးလက်ဒေသဖွံ့ဖြိုးတိုးတက်ရေးဦးစီးဌာန
နေဖြူမြို့နယ်

လူထုဗဟိုပြုစီမံကိန်း (ဒုတိယနှစ်စက်ဝန်း)

National Community Driven Development Project
(NCDDP)



ကျေးရွာဖွံ့ဖြိုးရေးအစီအစဉ်

Village Development Plan (VDP)

ဆကာကြီး(၅)ရပ်ကွက်၊ ဆကာကြီးကျေးရွာအုပ်စု

မာတိကာ


- ၁။ မြို့နယ်မြေပုံ
- ၂။ ကျေးရွာအုပ်စုမြေပုံ (ကျေးရွာတည်နေရာ)
- ၃။ ကျေးရွာအုပ်စုတွင်ပါဝင်သောကျေးရွာများစာရင်း
- ၄။ ကျေးရွာသမိုင်းကြောင်း
- ၅။ လူထုပူးပေါင်းပါဝင်သော လူမှုဆန်းစစ်ခြင်းနှင့် အကဲဖြတ်ခြင်းလုပ်ငန်းစဉ် (PSA/PRA) အကျဉ်းချုပ်ဇယား
- ၆။ ကျေးရွာဖွံ့ဖြိုးရေးအစီအစဉ်အတွက်အသုံးပြုခဲ့သော PRA tools များနှင့် တစ်ခုချင်းစီအတွက်သုံးသပ်ချက်များ
 - ၆.၁။ ကျေးရွာလူမှုရေးနှင့် အရင်းအမြစ်ပြမြေပုံ (Social and Resource Map)
 - ၆.၂။ ရာသီကွင်းပြ ပြက္ခဒိန် (Seasonal Calendar)
 - ၆.၃။ ဥစ္စနေကြွယ်ဝမှုအဆင့်သတ်မှတ်ချက် (Wealth Ranking)
 - ၆.၄။ ကျား-မ ပင့်ကူအိမ်သုံးသပ်ခြင်း (Spider Diagram)
 - ၆.၅။ ပိုင်ဆိုင်မှုသုံးသပ်ခြင်း (Asset Mapping)
 - ၆.၆။ အဖွဲ့အစည်းချိတ်ဆက်မှုဇယား
- ၇။ ကော်မတီဝင်များရွေးချယ်ခြင်းနှင့်ကျေးရွာဖွံ့ဖြိုးရေးအစီအစဉ်ဆောင်ရွက်မှု မှတ်တမ်းခါတ်ပုံများ
- ၈။ ကျေးရွာကော်မတီဝင်များစာရင်း
- ၉။ ကျေးရွာအချက်အလက် (ပုံစံ-၁)
- ၁၀။ စီမံကိန်းစက်ဝန်းအချိန်ဇယား (ပုံစံ-၂)
- ၁၁။ ကျေးရွာဖွံ့ဖြိုးရေးဦးစားပေးအစီအစဉ် (ပုံစံ-၃)
- ၁၂။ ကျေးရွာအချက်အလက် (ပုံစံ-၁)
- ၁၃။ စီမံကိန်းစက်ဝန်းအချိန်ဇယား (ပုံစံ-၂)
- ၁၄။ ကျေးရွာဖွံ့ဖြိုးရေးဦးစားပေးအစီအစဉ် (ပုံစံ-၃)
- ၁၅။ ကျေးရွာပထမအကြိမ်အစည်းအဝေးမှတ်တမ်းများ
- ၁၆။ ကျေးရွာဒုတိယအကြိမ်အစည်းအဝေးမှတ်တမ်းများ
- ၁၇။ ကဏ္ဍအလိုက်ဦးစားပေးဖွံ့ဖြိုးရေးလုပ်ငန်းစဉ်များ

မြို့နယ်မြေပုံ



ဆကာကြီးကျေးရွာအုပ်စုတွင်ပါဝင်သောရပ်ကွက်အမည်စာရင်း

စဉ်	ရပ်ကွက်အမည်	အိမ်ထောင်စု	ကျား	မ	လူဦးရေစုစုပေါင်း	မှတ်ချက်
၁	ဆကာကြီး (၁)	၁၀၄	၁၈၇	၂၁၄	၄၀၁	
၂	ဆကာကြီး (၂)	၈၈	၁၆၀	၁၈၂	၃၄၂	
၃	ဆကာကြီး (၃)	၄၆	၇၈	၁၁၂	၁၉၀	
၄	ဆကာကြီး (၄)	၁၄၉	၂၆၂	၃၁၇	၅၇၉	
၅	ဆကာကြီး (၅)	၁၇၇	၅၇၆	၆၅၄	၁၂၃၀	
၆	ဆကာကြီး (၆)	၉၂	၁၆၅	၂၁၀	၃၇၅	
၇	ဆကာကြီး (၇)	၂၈	၅၀	၅၉	၁၀၉	
၈	ဆကာကြီး (၈)	၆၂	၁၇၂	၁၇၁	၃၄၃	
၉	ဆကာကြီး မြို့သစ်	၈၅	၁၂၅	၁၅၉	၂၈၄	



လူထုဗဟိုပြု စီမံကိန်း

ကျေးရွာသမိုင်းကြောင်း

ဆကာကြီးတိုက်နယ်သည် မြန်မာသက္ကရာဇ်(၁၁၈၁)ခုနှစ်၊ တပို့တွဲလပြည့်ကျော် (၆)ရက်၊ ကုန်းဘောင်ခေတ် ဘကြီးတော်လက်ထက်တွင် အမိန့်ပြန်တမ်း အရ ဘုရင့်ရေတပ် စခန်း (၃၇)ခုတွင်တစ်ခုအပါအဝင်ဖြစ်ပါသည်။ တိုက်နယ်၏သက်တမ်းမှာ နှစ်ပေါင်း (၂၀၀) ကျော်ရှိပြီး ဖြစ်ပါသည်။ ၁၉၂၅ခုနှစ်၊ နိုဝင်ဘာလ(၉)ရပ်ကွက် အစိုးရအမိန့်ပြန်တမ်း ကြေညာစာအမှတ် (၁၈၁) အရ ဆကာကြီးအားပြန်တမ်းဝင် မြို့အဖြစ်သတ်မှတ်ခဲ့ ပါသည်။ ၁၉၅၈ခုနှစ် မြို့ဖွဲ့စည်းပုံအရ ရပ်ကွက်(၈)ရပ်ကွက်ဖွဲ့စည်းခဲ့ပါသည်။ ၁၉၃၅ခုနှစ်တွင် ကိုယ်ထူကိုယ်ထကိုယ်ပိုင်မူလတန်း ကျောင်း(၂)ကျောင်းဖွင့်လှစ်ခဲ့ပါသည်။ ၁၉၅၈ခုနှစ်မှ ၁၉၇၁ခုနှစ် အထိမြို့နယ်ခွဲအဖြစ် သတ်မှတ်၍ လ/ထမြို့ပိုင်ရုံးဖွင့်၍ အုပ်ချုပ်ခဲ့ပါသည်။ ဆကာကြီး(၅) ရပ်ကွက်တွင်လက်ရှိ အိမ်ထောင်စု (၂၃၆)စု လူဦးရေ (၉၃၆)ယောက် နေထိုင်ကြပါသည်။ (၉-၂-၁၉၅၈) ကျေးလက်ကျန်းမာရေးဌာန ဖွင့်လှစ်ခဲ့ပါသည်။ (၁-၁၀-၁၉၆၈)ခုနှစ်တွင် အစိုးရလျှပ်စစ်မီး စတင်ရရှိခဲ့ပါသည်။ ၁၉၇၄ခုနှစ်တွင် နေဖြူမြို့နယ် အလုပ်အမှုဆောင်အဖွဲ့မှ ကျေးရွာအဖြစ် ပြောင်းလဲခဲ့ပါသည်။(၁၈-၆-၁၉၈၀) ခုနှစ် တွင် အစိုးရအထက်ကျောင်း တိုးမြှင့်ဖွင့်လှစ်ခဲ့ပါသည်။ မူလတန်းကျောင်း(၂)ကျောင်းရှိပါ သည်။ ရပ်ကွက်အတွင်းတိုက်နယ်ဆေးရုံရှိပါသည်။ ၂၀၀၉ခုနှစ်တွင် (၂၄)နာရီလျှပ်စစ်မီးစတင် ရရှိခဲ့ပါ သည်။ ဆကာကြီး(၅)ရပ်ကွက် အတွင်းဘုန်းကြီးကျောင်း (၂)ကျောင်းရှိကာ ဒွါရကျောင်းနှင့် တောင်ကျောင်းတို့ဖြစ်ပါသည်။ ဒွါရကျောင်းတွင် ကမ္ဘာလုံးချမ်းသာဘုရားနှင့် တောင်ကျောင်းတွင် တိုင်းလုံးချမ်းသာဘုရားတို့ ရှိပါသည်။ ရပ်ကွက်အတွင်း လမ်းပန်ဆက်သွယ်ရေးအတွက် မြေသားလမ်းရှိပါသည်။ ကျန်းမာရေးအတွက်တိုက်နယ်ဆေးရုံးရှိပါသည်။ ဗုဒ္ဓဘာသာကိုသက်ဝင် ကိုးကွယ်ယုံကြည်ကြပြီး စည်းလုံးညီညွတ်စွာ နေထိုင်ကြသော ရပ်ကွက် လေးပင်ဖြစ်ပါသည်။

ပါဝင်ဆွေးနွေးသူ ကျား(၇)ဦး၊မ(၆)ဦး

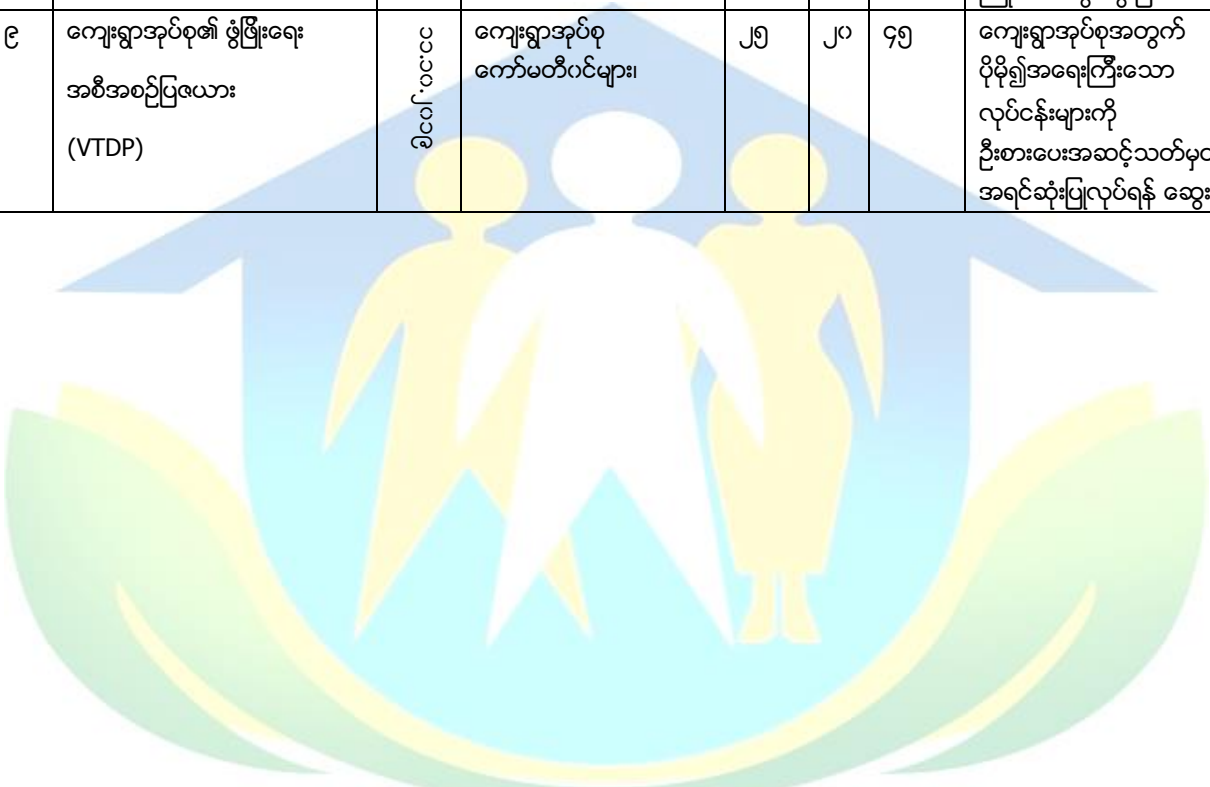
လူထုဗဟိုပြု စီမံကိန်း

**ဆကာကြီး(၅)ရပ်ကွက်၏ လူထုပူးပေါင်းပါဝင်သောလူမှုဆန်းစစ်ခြင်းနှင့်အကဲဖြတ်ခြင်းလုပ်ငန်းစဉ်
(PSA/PRA) အကျဉ်းချုပ် (ဒုတိယနှစ်စက်ဝန်း)**

စဉ်	အကြောင်းအရာ	ရက်စွဲ	ဦးတည်အုပ်စု	တက်ရောက်သူ			အဓိကဆွေးနွေးချက်များ
				ကျား	မ	ပေါင်း	
၁	ကျေးရွာသမိုင်းကြောင်း (Village History)	ခါးလှိုင်	ကျေးရွာအကြောင်းကိုသိ သောရပ်မိရပ်ဖ (အမျိုးသား၊သမီး)များ ကျေးရွာအုပ်ချုပ်ရေးမှူး	၇	၆	၁၃	ကျေးရွာလူမှုစီးပွားအုပ်စုများခွဲခြား သတ်မှတ်နိုင်ရေးအတွက်အခြေခံစံ နှုန်းများကိုရွာသူရွာသားများနှင့်အ တူဆွေးနွေး၍အများသဘောတူဆုံး ဖြတ်သတ်မှတ်ခြင်း။
၂	ကျေးရွာလူမှုရေး၊ စီးပွားရေး အရင်းမြစ်ပြမြေပုံ (Social and Resource Map)	ခါးလှိုင်	ကျေးရွာသူ/သားများနှင့် မြေပုံရေးဆွဲတက်သူ ကော်မတီဝင်အချို့နှင့် ကျေးရွာကြောင်းကိုနံ့ စပ်စပ်သိသောလူငယ် လေးများ	၃	၃	၆	ကျေးရွာစီးပွားရေးအရင်းအမြစ်များ၊ လမ်းပန်းဆက်သွယ်ရေးအခြေ အနေ၊ သောက်သုံးရေ ရရှိမှု၊ ပညာရေး၊ကျန်းမာရေးလိုအပ်ချက်၊ အလုပ်အကိုင်အခွင့်အလမ်းဖန်တီး နိုင်မှုများကိုဆွေးနွေးခြင်း။
၃	ရာသီခွင်ပြကွဒိန် (Seasonal Calendar)	ခါးလှိုင်	ကော်မတီဝင်များ(ကျား၊ မ)တောင်သူလယ်သမား၊ လက်လုပ်လက်စား၊ ဈေးသည်များနှင့်လယ် လုပ်သားများ (အမျိုးသား၊အမျိုးသမီး)	၅	၆	၁၁	ကျေးရွာတွင် ရာသီအလိုက် လုပ်ကိုင်ဆောင်ရွက်နေသော အလုပ်အကိုင်များ၊ ဝင်ငွေရရှိမှုများ၊ နှင့် ပွဲတော်ရက်များအကြောင်း ဆွေးနွေးခြင်း
၄	ချမ်းသာကြွယ်ဝမှု အဆင့်ခွဲခြားဥပမာပြဇယား (Wealth Ranking)	ခါးလှိုင်	ကျေးရွာသူ/သားများနှင့် အုပ်ချုပ်ရေးမှူး၊ ကော်မတီဝင်များ	၇	၈	၁၅	ကျေးရွာအတွင်းရှိဥစ္စာနေပိုင်ဆိုင်မှု အား အဆင့်ခွဲခြားခြင်း။
၅	အဖွဲ့အစည်းချိတ်ဆက်ပြမြေပုံ (Venn Diagram)	ခါးလှိုင်	ကျေးရွာအတွင်းရှိအဖွဲ့ စည်းများ၊ ကျေးရွာသူ၊ကျေးရွာ သားများ	၉	၁၀	၁၉	ကျေးရွာအတွင်းရှိ လက်ရှိဖွဲ့စည်းထားသောအဖွဲ့ အစည်းများနှင့် ချိတ်ဆက်ပြီးလုပ်ဆောင်နေပုံအား ဆွေးနွေးခြင်း။
၆	ပိုင်ဆိုင်မှုအရင်းအမြစ် (Access to control over)	ခါးလှိုင်	ကျေးရွာသူ/သားများ	၁၇	၂၀	၃၇	အမျိုးသားနှင့်အမျိုးသမီးများ ပိုင်ဆိုင်မှုအရင်းအမြစ်များ
၇	အမျိုးသား၊ အမျိုးသမီးအခြေအနေသုံးသပ် ချက်ပြမြေပုံ (Spider Web)	ခါးလှိုင်	ကျေးရွာသူ/သားများ	၁၃	၈	၂၁	ကျေးရွာအတွင်းရှိ အမျိုးသား၊ အမျိုးသမီးများ၏ စွမ်းဆောင်ရည်အပိုင်း၊ ပညာရေး၊ အလုပ်အကိုင်၊ ခေါင်းဆောင်မှု၊ ရပ်ရေးရွာရေးပူးပေါင်းပါဝင်မှုနှင့် အလုပ်အကိုင်အခွင့်အလမ်းများ အား အမျိုးသား၊အမျိုးသမီး နှိုင်းယှဉ်ဆွေးနွေးခြင်း။

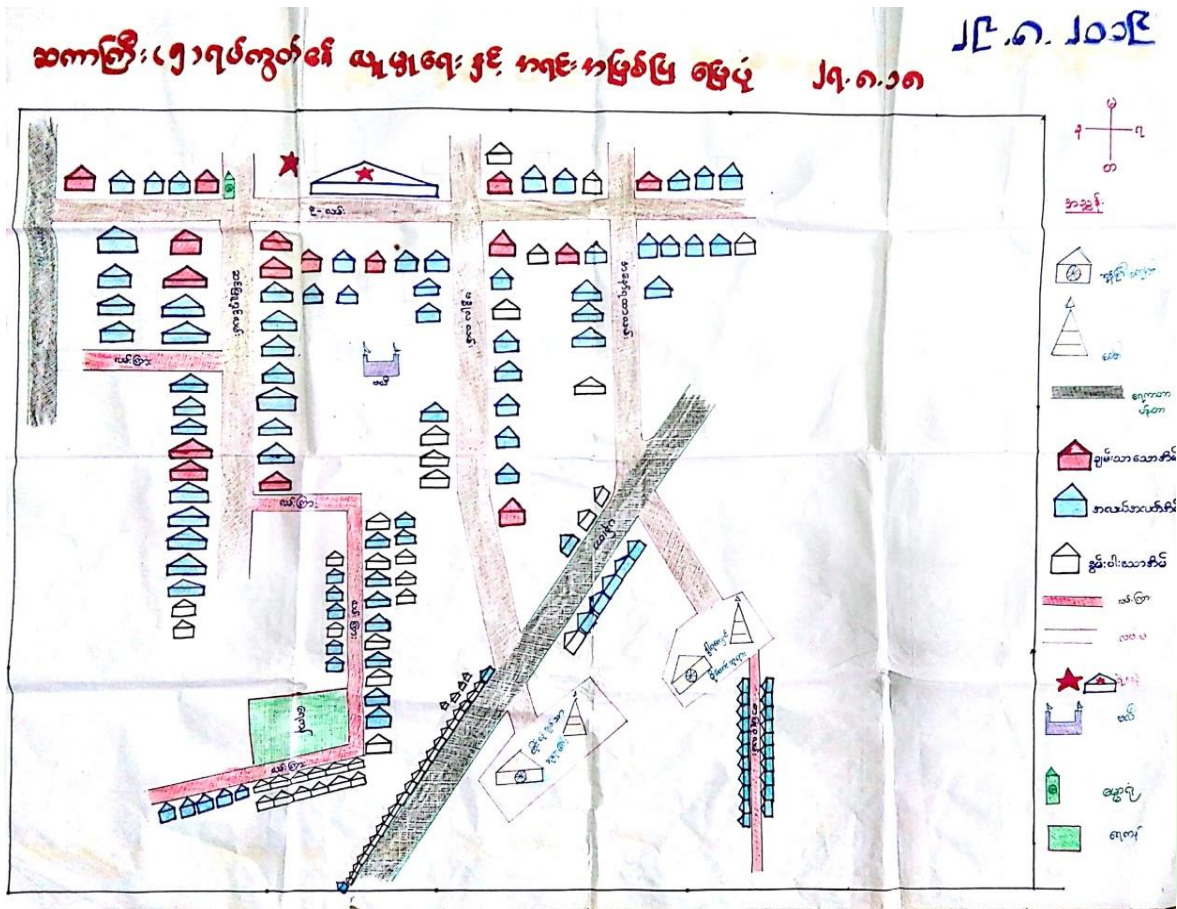
ဆကာကြီး(၅)ရပ်ကွက်၏ လူထုပူးပေါင်းပါဝင်သောလူမှုဆန်းစစ်ခြင်းနှင့်အကဲဖြတ်ခြင်းလုပ်ငန်းစဉ်
(PSA/PRA) အကျဉ်းချုပ် (ဒုတိယနှစ်စက်ဝန်း)

စဉ်	အကြောင်းအရာ	ရက်စွဲ	ဦးတည်အုပ်စု	တက်ရောက်သူ			အဓိကဆွေးနွေးချက်များ
				ကျား	မ	ပေါင်း	
၈	ကျေးရွာ၏ (၅) နှစ်စာ ဦးစားပေး ဖွံ့ဖြိုးရေးအစီအစဉ် (Metric Ranking)		ကျေးရွာသူ/သားများ၊ ကော်မတီဝင်များ၊ ရပ်မိရပ်ဖများ၊ ကျေးရွာအတွင်းရှိအဖွဲ့အစည်းများ။				ကျေးရွာအတွက်လိုအပ်သော အဆောက်အအုံဆိုင်ရာနှင့် စီးပွားရေး၊လူမှုရေးနှင့်ကျန်းမာရေး အတွက် လုပ်ဆောင်ချင်သော လုပ်ငန်းများ၊ လုပ်ဆောင်မည့်သူများအား ကြိုတင်ဆွေးနွေးခြင်း။
၉	ကျေးရွာအုပ်စု၏ ဖွံ့ဖြိုးရေး အစီအစဉ်ပြဇယား (VTDP)	၁၀.၁၀.၂၀၂၀	ကျေးရွာအုပ်စု ကော်မတီဝင်များ၊	၂၅	၂၀	၄၅	ကျေးရွာအုပ်စုအတွက် ပိုမို၍အရေးကြီးသော လုပ်ငန်းများကို ဦးစားပေးအဆင့်သတ်မှတ်ကာ အရင်ဆုံးပြုလုပ်ရန် ဆွေးနွေးခြင်း။



လူထုပတ်ဝန်းကျင် စီမံကိန်း

၁။ နေဖြူမြို့နယ်၊ ဆကာကြီးကျေးရွာအုပ်စု၊ ဆကာကြီး(၅)ရပ်ကွက်၏ လူမှုရေးအရင်းအမြစ်ပြမြေပုံ



ဆွေးနွေးခြင်းနှင့်ဆန်းစစ်ခြင်း

ဆကာကြီး(၅)ရပ်ကွက်သည် နေဖြူမြို့နယ် ဆကာကြီးအုပ်စုတွင် တည်ရှိသည်။ ဗမာအိမ်ထောင်စု (၁၆၆)စု၊ ကရင်အိမ်ထောင်စု(၄)စုနှင့် အနွယ်အိမ်ထောင်စု(၇)စုရှိသည်။ အမျိုးသား(၅၇၆)ဦးနှင့်အမျိုးသမီး(၆၅၄)ဦး နေထိုင်ကြသည်။ ဗမာ လူမျိုးနှင့်ကရင်လူမျိုးများသည် ဗုဒ္ဓဘာသာကိုးကွယ်ကြပြီး အနွယ်လူမျိုးများသည် မွတ်ဆလင်ဘာသာကိုးကွယ်ကြသည်။ (၅)ရပ်ကွက်ရှိ လူမျိုးများသည် ရပ်ရေးရွာရေး ကိစ္စများအား အင်းတိုက်အားတိုက်ပူးပေါင်းပါဝင် လုပ်ဆောင်ကြပါသည်။ ရပ်ကွက်အတွင်း အရောင်းအဝယ် လုပ်ငန်းများ လုပ်ကိုင်ခြင်း၊ လယ်ယာမြေလုပ်ကိုင်ခြင်း ၊ သင်ဖျာယက်လုပ်ခြင်း လုပ်ငန်း လုပ်ကိုင်ခြင်းဖြင့် အသက်မွေးဝမ်းကြောင်းပြုရသည်။ ကိုယ်ပိုင်လုပ်ငန်း မရှိသောအိမ်ထောင်စုများသည် ကြံရာကျပန်း လုပ်ကိုင်ခြင်းဖြင့် စားဝတ်နေရေး ဖြေရှင်းရသည်။

လမ်းပန်းဆက်သွယ်ရေး

ဆကာကြီး (၅)ရပ်ကွက် လမ်းသည် မြေသားလမ်းနှင့်ကျောက်ပြားလမ်းများဖြစ်သည်။ ထိုလမ်းများသည် လမ်းပန်းဆက်သွယ်ရေး မကောင်းသောကြောင့် အခက်အခဲများစွာရှိပါသည်။

အနှစ်ချုပ်

မိုးရာသီတွင် သွားလာရေး အဆင်မပြေခြင်း၊ ကိုယ်ပိုင်လုပ်ငန်းမရှိသောကြောင့် စီးပွားရေးအဆင်မပြေခြင်း။

ပါဝင်ဆွေးနွေးသူ - ကျား(၂၅)ဦး၊မ(၁၄)ဦး



လူထုဗဟိုပြု စီမံကိန်း

၃။ နေဖြူမြို့နယ်၊ ဆကာကြီးကျေးရွာအုပ်စု၊ ဆကာကြီး(၅)ရပ်ကွက်၏
ဥစ္စာနေကြွယ်ဝမှုဇယား

ဆကာကြီးအုပ်စု
ဆကာကြီး (၅)ရပ်ကွက်

“ ဥစ္စာနေကြွယ်ဝမှုဇယား ”

ရက်စွဲ- ၂၀၂၀.၀၆.၂၀၁၉

စဉ်	အမျိုးအစား	သတ်မှတ်ချက်/ညွှန်းလိဒ်	အိမ်ထောင်စု အရေအတွက်	ရာခိုင်နှုန်း
၁။	ချမ်းသာစွာ အုပ်စု	တိုက်အိမ်၊ သစ်အိမ်၊ အရောင်းအဝယ် လယ် (၁၀၁၈၈)၊ လယ်ထွန်စက် (၁၁၆)	၁၆	၉%
၂။	အလယ်အလတ် အုပ်စု	သစ်အိမ်၊ ဆိုင်ကယ်၊ ဈေးရောင်း	၁၀၀	၅၆%
၃။	နွမ်းပါးစွာအုပ်စု	ဝါးအိမ်၊ နေ့စားလှေကား၊ အကြွေးရှိ ဦးနှိုးသူများ၊ တလေးချား	၆၁	၃၅%
စုစုပေါင်း			၁၇၇	၁၀၀%

ဆွေးနွေးခြင်းနှင့်ဆန်းစစ်ခြင်း

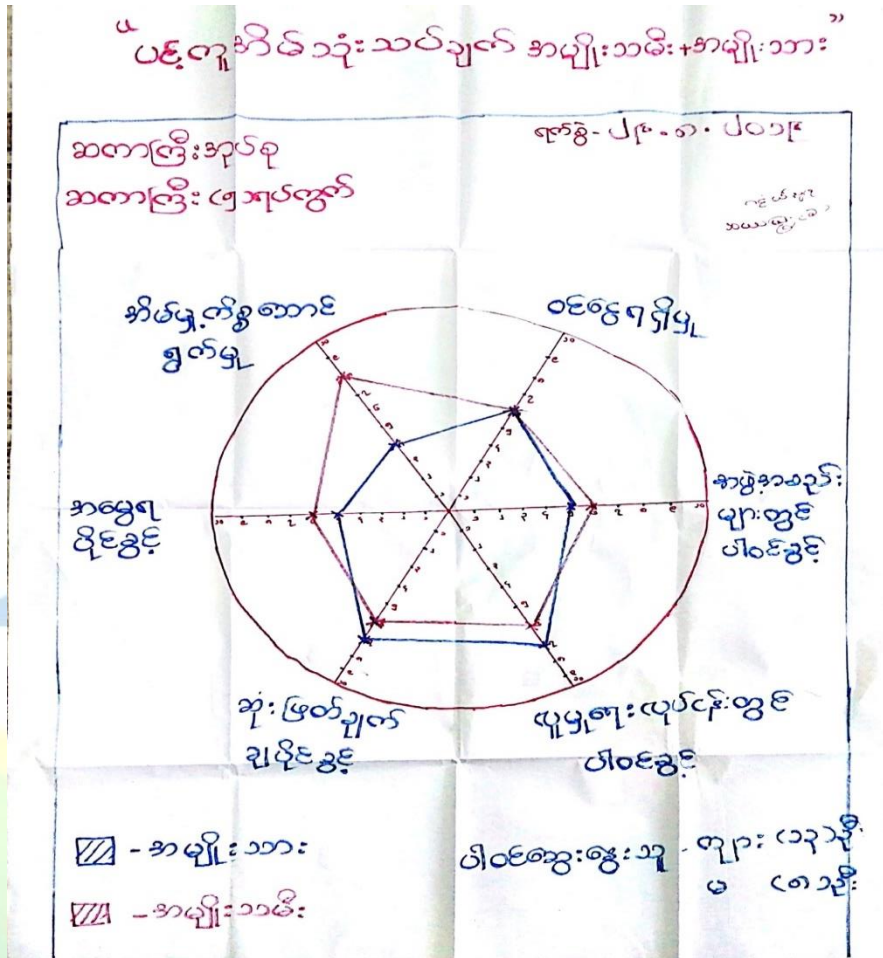
ဆကာကြီး (၅) ရပ်ကွက်တွင် ချမ်းသာသော အိမ်ထောင်စု (၁၆)စု၊ အလယ်အလတ် အိမ်ထောင်စု (၁၀၀) စုနှင့် နွမ်းပါးသော အိမ်ထောင်စု (၆၁) စုရှိသည်။ နွမ်းပါးသော အိမ်ထောင်စု များသည် ဝါးအိမ်များဖြင့် နေထိုင်ကြပြီး ကြုံရာကျပန်း အလုပ်လုပ်ကိုင်ခြင်းဖြင့် အသက်မွေးဝမ်း ကြောင်းပြုရသည်။ နွမ်းပါးသော အိမ်ထောင်စုများသည် ကိုယ်ပိုင်အလုပ်အကိုင်မရှိခြင်း၊ စီးပွားရေးအဆင်မပြေသောကြောင့် ညဘက်အလင်းရောင်ရရန် လျှပ်စစ်မီး မသွယ်တန်းနိုင်ခြင်း။

အနစ်ချုပ်

နွမ်းပါးသော အိမ်ထောင်စုများသည် ကိုယ်ပိုင်အလုပ်အကိုင်မရှိသောကြောင့် စီးပွားရေး အဆင်မပြေခြင်း အခက်အခဲများကြုံတွေ့နေရသည်။

ပါဝင်ဆွေးနွေးသူ - ကျား(၇)၊မ(၈)ဦး

၄။ နေဖြူမြို့နယ်၊ ဆကာကြီးကျေးရွာအုပ်စု၊ ဆကာကြီး(၅)ရပ်ကွက်၏ ပင့်ကူအိမ်သုံးသပ်ခြင်း



ဆွေးနွေးခြင်းနှင့်ဆန်းစစ်ခြင်း

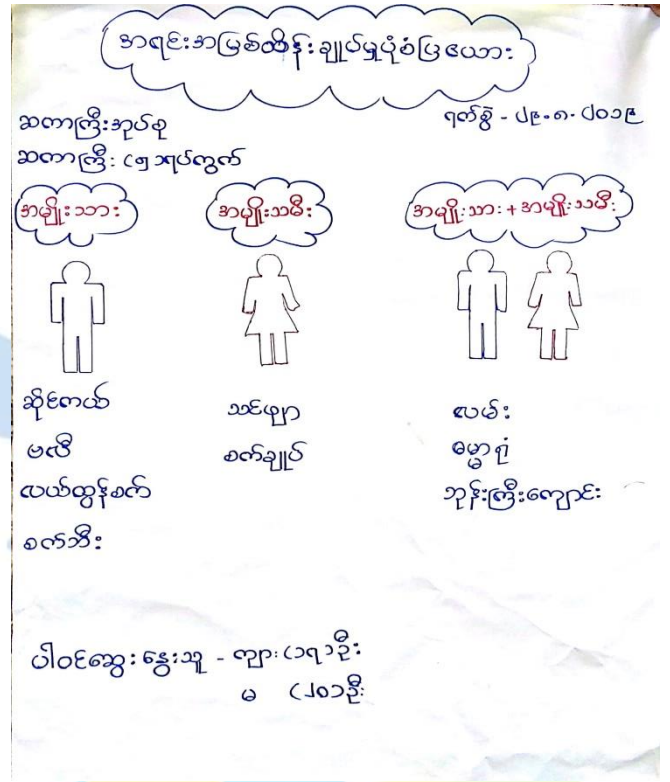
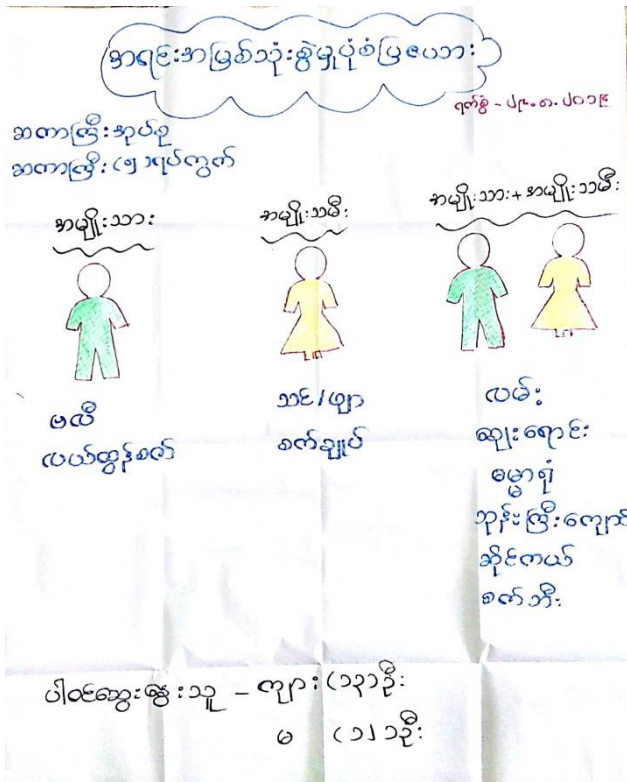
ဆကာကြီး (၅) ရပ်ကွက်ရှိ အမျိုးသား ၊ အမျိုးသမီး ပင့်ကူအိမ်သုံးသပ်ခြင်းတွင် အမျိုးသမီးများသည် ယခုနှစ်တွင် အဖွဲ့အစည်းများတွင် ပါဝင်ခွင့် ၊ လူမှုရေးလုပ်ငန်းများတွင် ပါဝင်ခွင့် ၊ ဆုံးဖြတ်ချက်ချပိုင်ခွင့်များတွင် ပူးပေါင်းပါဝင်ဆွေးနွေးလာခဲ့သည်။ အမျိုးသမီးများသည် အစည်းအဝေးပွဲများတွင် အမျိုးသမီးများ၏ အခက်အခဲများကို တင်ပြဆွေးနွေးနိုင်လာပြီး ၊ ဖွံ့ဖြိုးရေးလုပ်ငန်းများတွင် အကြံဉာဏ်များ ပေးနိုင်လာခဲ့သည်။ ဆုံးဖြတ်ချက်ချသည့်နေရာများ တွင် အမျိုးသမီးများ ပါဝင်ဆုံးဖြတ်နိုင်မှု အားနည်းသည်။

အနှစ်ချုပ်

အမျိုးသမီးများအား ပါဝင်ဆုံးဖြတ်မှု ပေးထားသော်လည်း အမျိုးသမီးများအနေဖြင့် ယုံကြည်မှု အားနည်းနေသောကြောင့် အမျိုးသားများကိုသာ ပါဝင်ဆုံးဖြတ်ခွင့် ဦးစားပေးထားသည်။

ပါဝင်ဆွေးနွေးသူ - ကျား(၁၃)ဦး၊မ(၈)ဦး

၅။ နေပြီမြို့နယ်၊ ဆကာကြီးကျေးရွာအုပ်စု၊ ဆကာကြီး(၅)ရပ်ကွက်၏ အရင်းအမြစ်ထိန်းချုပ်မှုပုံစံ



ဆွေးနွေးခြင်းနှင့်ဆန်းစစ်ခြင်း

ဆကာကြီး (၅)ရပ်ကွက်ရှိ အရင်းအမြစ် ထိန်းချုပ်မှုပုံစံတွင် အမျိုးသမီးများ သုံးစွဲသော အရင်းအမြစ်များမှာ သင်ဖျာရက်လုပ်ခြင်း နှင့် စက်ချုပ်ခြင်း လုပ်ငန်းတို့ဖြစ်သည်။ အမျိုးသား နှင့်အမျိုးသမီး တန်းတူသုံးစွဲသော်လည်း အရင်းအမြစ်များကို ထိန်းချုပ်ရာတွင် အမျိုးသားများက ပိုမို ထိန်းချုပ်ထားသည်ကို တွေ့ရသည်။

အနှစ်ချုပ်

ဆကာကြီး(၅) ရပ်ကွက်တွင် အမျိုးသမီးသုံးစွဲသော အရင်းအမြစ် နည်းပါးခြင်း။

ပါဝင်ဆွေးနွေးသူ - ကျား(၁၇)ဦး၊မ(၂၀)ဦး

၆။ နေဖြူမြို့နယ်၊ ဆကာကြီးကျေးရွာအုပ်စု၊ ဆကာကြီး(၅)ရပ်ကွက်၏ အဖွဲ့အစည်းချိတ်ဆတ်ပြဇယား

ကျေးရွာအုပ်စု - ဆကာကြီး
 ကျေးရွာ - ဆကာကြီး (၅)

ရက်စွဲ - ၂၀၁၈.၁၁.၂၀

အဖွဲ့အစည်း : ချိတ်ဆတ်ဖွဲ့ (ကျေးရွာအတွင်း)



ပါဝင်ဆွေးနွေးသူ
 ကျား - ၉
 မ - ၁၀

ဆွေးနွေးခြင်းနှင့်ဆန်းစစ်ခြင်း

ဆကာကြီး (၅) ရပ်ကွက်ရှိ အဖွဲ့အစည်းချိတ်ဆတ်ပြဇယားတွင် ယခုနှစ်တိုးလာသော အဖွဲ့အစည်းမှာ ကျေးရွာစီမံခန့်ခွဲမှု အဖွဲ့ဖြစ်သည်။ ကျေးရွာစီမံခန့်ခွဲမှု အဖွဲ့သည် ရပ်ကွက်အတွင်း ဖွံ့ဖြိုးရေး လုပ်ငန်းများ လုပ်ဆောင်ရာတွင် ကျေးရွာလူထု၏ အကြံဉာဏ်များ ရယူခြင်း ၊ တိုင်ပင်ဆွေးနွေးခြင်းများ ပြုလုပ်ပြီး နေဖြူမြို့နယ်ရှိ လူထုဗဟိုပြုစီမံကိန်းအဖွဲ့နှင့် ချိတ်ဆတ်ဆောင်ရွက်သည်။ ကျေးရွာစီမံခန့်ခွဲမှု အဖွဲ့တွင် အမျိုးသား ၊ အမျိုးသမီး တန်းတူ ပါဝင်ဖွဲ့စည်းထားသော်လည်း အမျိုးသမီးများ ပါဝင်ဆွေးနွေးနိုင်မှု ၊ ဆုံးဖြတ်ချက်ချသည့် နေရာများတွင် အမျိုးသားများထက် အားနည်းသည်။

အနှစ်ချုပ်

ကျေးရွာစီမံခန့်ခွဲမှု အဖွဲ့တွင် အမျိုးသား ၊ အမျိုးသမီး တန်းတူပါဝင်ဖွဲ့စည်းထားသော်လည်း ဖွံ့ဖြိုးရေး လုပ်ငန်းများ ဆုံးဖြတ်ချက်ချသည့် နေရာများတွင် အမျိုးသမီးများ ဆုံးဖြတ်ချက်ချနိုင်မှု အားနည်းသည်။

ပါဝင်ဆွေးနွေးသူ - ကျား(၉)ဦး၊မ(၁၀)ဦး

နေပြည်တော်၊ ဆကာကြီးအုပ်စု၊ ဆကာကြီး(၅)ရပ်ကွက်ကျေးရွာ
အစည်းအဝေးပြုလုပ်နေပုံ



ဆကာကြီး (၆) ရပ်ကွက်ကော်မတီဝင်များစာရင်း

စဉ်	အမည်	ကျား	မ	ရာထူး/ တာဝန်
ကျေးရွာစီမံကိန်းအထောက်အကူပြုကော်မတီ				
၁	ဦးအောင်ကျော်ဦး	✓		ဥက္ကဋ္ဌ
၂	ဒေါ်ခင်ကြူသင်း		✓	ဥက္ကဋ္ဌ
ဝယ်ယူရေးဆပ်ကော်မတီ				
၃	ဒေါ်ခင်စန်းရီ (၂)		✓	ခေါင်းဆောင်
၄	ဦးမြင့်ဦး	✓		မှတ်တမ်းထိန်း
၅	ဒေါ်တင်အိ		✓	အဖွဲ့ဝင်
ကျေးရွာငွေစာရင်းကိုင်				
၆	ဦးမင်းအောင်	✓		တာဝန်ခံ
စောင့်ကြည့်ကြီးကြပ်ရေးဆပ်ကော်မတီ				
၇	ဦးစန်းဌေး	✓		ခေါင်းဆောင်
၈	ဒေါ်ခင်မာရီ		✓	အဖွဲ့ဝင်
လည်ပတ်ပြုပြင်ထိန်းသိမ်းရေးဆပ်ကော်မတီ				
၉	ဦးကျော်ဆွေ	✓		ခေါင်းဆောင်
၁၀	ဒေါ်မာမာချို		✓	အဖွဲ့ဝင်
အကြံပြုတိုင်ကြားရေးတာဝန်ခံ				
၁၁	ဦးတင်လှ	✓		တာဝန်ခံ
၁၂	ဒေါ်ဌေးဌေးရီ		✓	တာဝန်ခံ
ကျေးရွာစေတနာ့ဝန်ထမ်း				
၁၃	ဦးဘိုဘိုဝင်း	✓		အကူ
၁၄	ဒေါ်ခင်စန်းရီ		✓	အကူ

ပုံစံ - ၈ - ၁ ကျေးရွာအခြေခံအချက်အလက်များ (Form PC 1)

လမ်းညွှန်ချက်၊ ကျေးရွာတစ်ရွာသို့ ပထမဆုံးမိတ်ဆက်ခရီး သွားရောက်သောအခါ လူထုစည်းရုံးရေးမှူးသည် ကျေးရွာ ခေါင်းဆောင်များအား ကျေးရွာအချက်အလက်များကို မေတ္တာရပ်ခံ၍ တောင်းခံရသည်။ ဤအချက်အလက်များကို စီမံကိန်း မိတ်ဆက်အစည်းဝေးမတိုင်မီတောင်းခံရမည်။ စီမံကိန်းမိတ်ဆက်အစည်းဝေးတွင် လူထုစည်းရုံးရေးမှူးသည် ဤအချက်အလက် များအား စစ်ဆေးပြီး မှန်ကန်အောင်ပြုလုပ်ရမည်။ ပြီးနောက်တွင် လူထုစည်းရုံးရေးမှူးမှ သတင်းအချက်အလက်ထံသို့ Tablets မှ တဆင့် ဖြည့်သွင်းရမည်။

ကျေးရွာခေါင်းဆောင် အမည် - ဦးအောင်သာ	ကျေးရွာခေါင်းဆောင်၏ ဖုန်းနံပါတ် ၀၉-၇၇၅၆၇၂၅၃၇	လူထုစည်းရုံးရေးမှူး၏ အမည် ဒေါ်မိုးဦး
ပြည်နယ်တိုင်းဒေသကြီး ဧရာဝတီ	မြို့နယ် ဝနဗြူ	ကျေးရွာအုပ်စု - ဆက်ကွီ
ကျေးရွာအကူအညီ (၂)၊ (၃)၊ (၄)၊ (၅)၊ (၆)၊ (၇)၊ (၈)၊ (၉)၊ (၁၀)၊ (၁၁)၊ (၁၂)၊ (၁၃)၊ (၁၄)၊ (၁၅)၊ (၁၆)၊ (၁၇)၊ (၁၈)၊ (၁၉)၊ (၂၀)၊ (၂၁)၊ (၂၂)၊ (၂၃)၊ (၂၄)၊ (၂၅)၊ (၂၆)၊ (၂၇)၊ (၂၈)၊ (၂၉)၊ (၃၀)၊ (၃၁)၊ (၃၂)၊ (၃၃)၊ (၃၄)၊ (၃၅)၊ (၃၆)၊ (၃၇)၊ (၃၈)၊ (၃၉)၊ (၄၀)၊ (၄၁)၊ (၄၂)၊ (၄၃)၊ (၄၄)၊ (၄၅)၊ (၄၆)၊ (၄၇)၊ (၄၈)၊ (၄၉)၊ (၅၀)၊ (၅၁)၊ (၅၂)၊ (၅၃)၊ (၅၄)၊ (၅၅)၊ (၅၆)၊ (၅၇)၊ (၅၈)၊ (၅၉)၊ (၆၀)၊ (၆၁)၊ (၆၂)၊ (၆၃)၊ (၆၄)၊ (၆၅)၊ (၆၆)၊ (၆၇)၊ (၆၈)၊ (၆၉)၊ (၇၀)၊ (၇၁)၊ (၇၂)၊ (၇၃)၊ (၇၄)၊ (၇၅)၊ (၇၆)၊ (၇၇)၊ (၇၈)၊ (၇၉)၊ (၈၀)၊ (၈၁)၊ (၈၂)၊ (၈၃)၊ (၈၄)၊ (၈၅)၊ (၈၆)၊ (၈၇)၊ (၈၈)၊ (၈၉)၊ (၉၀)၊ (၉၁)၊ (၉၂)၊ (၉၃)၊ (၉၄)၊ (၉၅)၊ (၉၆)၊ (၉၇)၊ (၉၈)၊ (၉၉)၊ (၁၀၀)		

လူမျိုးစု	အိမ်ထောင်စုအရေအတွက်	ကိုးကွယ်သည့်ဘာသာ	အိမ်ထောင်စုအရေအတွက်
လူမျိုးစု (၀) မြန်မာ	၇၃၅	ဘာသာ (၀) မြန်မာ	၇၃၆
လူမျိုးစု (၂) ကျဉ်း	၇	ဘာသာ (၂) ကျဉ်း	၇
လူမျိုးစု (၃) ဗမာ့စု	၃	ဘာသာ (၃) ဗမာ့စု	၃
လူမျိုးစုရော ----- အခြား		ဘာသာရော -----	
အရေအတွက်			
မသန်စွမ်းသူများ	၃	၃	၃
သက်ကြီးရွယ်အိုများ (၆၅ နှစ် နှင့် အထက်)	၁၇ / ၄	၁၅ / ၃	၁၅ / ၃
စစ်ဘေးရှောင်			

	အမျိုးသား (အရေအတွက်)	အမျိုးသမီး (အရေအတွက်)
လူဦးရေ		
လူမျိုးစု (၀) မြန်မာ	၄၂၇	၅၀၉
လူမျိုးစု (၂) ကျဉ်း	၇	၇
လူမျိုးစု (၃) ဗမာ့စု	၃	၃
အခြား		
အိမ်ထောင်စုဦးစီး	၁၅၆	၈၀

(စ) အခြေခံအဆောက်အအုံ အသုံးအဆောင်များ

စာသင်ကျောင်း	အမှတ် ခြံပိ	ကျန်းမာရေး	အမှတ် ခြံပိ	ဘာသာရေး အဆောက် အအုံများ	အမှတ် ခြံပိ
မူကြိုကျောင်း	<input type="checkbox"/>	တိုက်နယ်ဆေးရုံ	<input type="checkbox"/>	စေတီ	<input type="checkbox"/>
မူလတန်းကျောင်း	<input type="checkbox"/>	ကျန်းမာရေးဌာန	<input type="checkbox"/>	ဘုန်းကြီးကျောင်း	<input checked="" type="checkbox"/>
မူလွန်စေ့ကျောင်း	<input type="checkbox"/>	ကျန်းမာရေးဌာနခွဲ	<input type="checkbox"/>	ဟိန္ဒူဘုရားကျောင်း	<input type="checkbox"/>
အလယ်တန်းကျောင်း	<input type="checkbox"/>	မေးမေးမန်း	<input type="checkbox"/>	မရပ်ယာန်ကျောင်း	<input type="checkbox"/>
လယ်လွန်ကျောင်း	<input type="checkbox"/>	အခြား	<input type="checkbox"/>	ဗလီ	<input checked="" type="checkbox"/>
အထက်တန်းကျောင်း	<input type="checkbox"/>			အခြား <u>ဆွမ်ကုန်စင်</u>	<input checked="" type="checkbox"/>
အခြား	<input type="checkbox"/>				
မှတ်ချက်		မှတ်ချက်		မှတ်ချက်	

(ဂ) ကျွမ်းကျင်သူများမှတ်တမ်း (ကျေးရွာတွင်နေထိုင်သော သို့မဟုတ် တခြားရွာမှလာရောက်သော ကျွမ်းကျင်သူများ)

(၁) စာသင်ကျောင်း			(၂) ကျန်းမာရေး			(၃) လက်မှုပညာရှင်		
	ရွာတွင် နေထိုင် သူ	အခြားရွာမှ လာ သူ		ရွာတွင် နေထိုင် သူ	အခြားရွာ မှ လာသူ		ရွာတွင် နေထိုင် သူ	အခြား ရွာ မှလာ သူ
မူလတန်းပြဆရာ/မ	<input checked="" type="checkbox"/>	<input type="checkbox"/>	ဆရာဝန်	<input type="checkbox"/>	<input type="checkbox"/>	လက်သမား	<input checked="" type="checkbox"/>	<input type="checkbox"/>
အထက်တန်းပြဆရာ ၁/မ	<input checked="" type="checkbox"/>	<input type="checkbox"/>	လက်ထောက် ကျန်းမာရေးမှူး	<input type="checkbox"/>	<input type="checkbox"/>	ပန်းရံ	<input checked="" type="checkbox"/>	<input type="checkbox"/>
အလယ်တန်းပြဆရာ ၁/မ	<input checked="" type="checkbox"/>	<input type="checkbox"/>	အမျိုးသမီးကျန်းမာရေး ဆရာမ	<input type="checkbox"/>	<input type="checkbox"/>	လျှပ်စစ်ကျွမ်း ကျင်၊ စီးသမား	<input type="checkbox"/>	<input type="checkbox"/>
မူကြိုဆရာ/မ	<input type="checkbox"/>	<input type="checkbox"/>	သားဖွားဆရာမ	<input type="checkbox"/>	<input type="checkbox"/>	ရေပိုက်သွယ်သူ	<input type="checkbox"/>	<input type="checkbox"/>
အခြား	<input type="checkbox"/>	<input type="checkbox"/>	ပြည်သူ့ကျန်းမာရေးလုပ် သား	<input type="checkbox"/>	<input type="checkbox"/>	စက်ပြင်ဆရာ	<input type="checkbox"/>	<input type="checkbox"/>
မှတ်ချက်			မှတ်ချက်			မှတ်ချက်		

(ဃ) ကျေးရွာသို့ ရောက်ရှိနိုင်သည့် လမ်းအခြေအနေ /ကျေးရွာတစ်ရွာသည် ၎င်း၏ ကျေးရွာအုပ်စုနှင့် ဆက်သွယ်ထားသော လမ်းအခြေအနေ (အောက်ပါတို့ကိုဝိုင်းပါ)

ကျောက်ကြမ်းလမ်း ကတ္တရာလမ်း ကွန်ကရစ်လမ်း မော်တော်ဆိုင်ကယ်လမ်း
 ကျောက်ခင်းလမ်း ခြေသားလမ်း လူသွားလမ်း အခြား _____

(င) ကျေးရွာဖွံ့ဖြိုးမှုစီမံချက်

(၁) လူထုဗဟိုပြုစီမံကိန်းမစတင်မီ ဤကျေးရွာတွင်ကျေးရွာဖွံ့ဖြိုးမှု စီမံချက်ရှိခဲ့ပါသလား? ဝိုင်းပါ
ရှိပါသည်/မရှိပါ/မသိပါ

(၂) ရှိခဲ့ပါလျှင် ဤစီမံချက်ကို မည်သည့် ခုနှစ်တွင်ပြင်ဆင်ခဲ့ပါသနည်း? နှစ်-----/မသိပါ

(၃) ဤစီမံချက်ကို မြို့နယ်မှအတည်ပြုခဲ့ပါသလား? ပြုခဲ့ပါသည်/မပြုခဲ့ပါ /မသိပါ

(၁) ခရီးအကွာအဝေး

(၁) ဤကျေးရွာ၏ပဟ်မှ ၎င်းကျေးရွာအုပ်စု၏ပဟ်အထိ ခရီးမိုင်မည်မျှကွာဝေးသနည်း? မိုင်-၁(အောက်)/ပသိပါ

(၂) ဤကျေးရွာမှ ၎င်းကျေးရွာအုပ်စုပဟ်အထိ သွားလာရာတွင်ကြာမြင့်သည့်အချိန်။

ဖြေရက်သွေ့ ရာသီတွင်ကြာချိန်- ၁.၆ နာရီ ----- ထော်လာဂျီ/မော်တော်ဆိုင်ကယ်/ခြေလျင်/လား/မော်တော်ဘုတ်/
အခြား -----
မိုးရာသီတွင်ကြာချိန်- ၁.၆ နာရီ ----- ထော်လာဂျီ/မော်တော်ဆိုင်ကယ်/ခြေလျင်/လား/မော်တော်ဘုတ်/
အခြား -----

(ဆ) ပတ်ဝန်းကျင်ဆိုင်ရာ သဘာဝဘေးအန္တရာယ်

ဤကျေးရွာတွင် ရေကြီးခြင်းကိုသို့ သဘာဝဘေးအန္တရာယ်ကျရောက်ဖူးခြင်း ရှိပါသလား။

ဟုရှိပါ ရှိပါသည် ရှိလျှင်ဖော်ပြပါ -----

(ဇ) ကျေးရွာတွင် ဖွဲ့စည်းထားသော အဖွဲ့အစည်းများ

လူထုပဟ်ပြုစီမံကိန်းမတိုင်မီ ဤကျေးရွာတွင် ကျေးရွာဖွံ့ဖြိုးရေးအတွက် အစိုးရ (သို့) ရွာသားများကိုယ်တိုင်(သို့) စီမံကိန်းတစ်ခုခုမှ ဖွဲ့စည်းထားသည့် အဖွဲ့အစည်းများရှိပါသလား။

(၁) -----
(၂) -----


(ဈ) အထွေထွေအုပ်ချုပ်ရေး ဦးစီးဌာန (GAD) မှ မှတ်တမ်းတင်ထားခြင်း

ဤကျေးရွာသည် အထွေထွေအုပ်ချုပ်ရေး ဦးစီးဌာန (GAD) မှ မှတ်တမ်းတင်ထားမှု ရှိပါသလား။

မရှိပါ ရှိပါသည်


ကျေးရွာခေါင်းဆောင်

အမည်- ဦးဖေဖေသော်

လက်မှတ် -  နေ့စွဲ- ၂၇.၆.၂၀၁၆

လူထုစည်းရုံးရေးမှူး

အမည် - ဒေါ်ခင်စုမာ

လက်မှတ်  နေ့စွဲ - ၂၇.၆.၂၀၁၆

ပုံစံ - ၀ - ၂ - စီမံကိန်းစက်ဝန်းအချိန်ဇယား (PC 2)

လမ်းညွှန်ချက်၊ သက်ဆိုင်ရာလူထုစည်းရုံးရေးမှု/လက်ထောက်နည်းပညာများမှ စီမံကိန်းစက်ဝန်းအဆင့်တစ်စုံတစ်ရာကို ဤပုံစံကို ဖြည့်သွင်းရမည်။

စည်းရုံးရေးမှု/ဝန်ထမ်း အမည် - ၀.၆.၂၆.၂၆ မှာ

နေ့စွဲ ၂၄.၈.၂၀၂၆

စက်ဝန်းအားအမှတ်ဖြစ်ပါ ၂၈ စက်ဝန်း(၀) စက်ဝန်း(၂) စက်ဝန်း(၃)

စက်ဝန်း(၄)

ဖြည့်နှယ်/တိုင်း ဧရာဝတီ မြို့နယ် ကျေးရွာအုပ်စု ဆင်ကတီ ကျေးရွာ ဆင်ကတီ၊ ၁၅၂၇၆၅၆၆

စီမံကိန်းဆောင်ရွက်မှုအဆင့်များ	နေ့စွဲ		အချိန်အား အရေအတွက်	အစည်းအဝေးတွင်တက်ရောက်သူအရေအတွက်			အိမ်ထောင်စုပေါင်း	အိမ်ထောင်စု %
	စတင်သည် နေ့	ပြီးဆုံးသည် နေ့		အချိန်အား အရေအတွက်	အိမ်ထောင်စုအရေအတွက်	လူဦးရေအရေအတွက်နှင့် လူဦးရေအမည်		
၁။ ကျေးရွာစီမံကိန်း စီမံဆောင်ရွက်အစည်းအဝေး	၂၄.၈.၂၀၂၆	၂၄.၈.၂၀၂၆	၆၀	၁၂၆	၁၂၆	၁၂၆	၁၂၆	၁၀၀%
၂။ ကျေးရွာစီမံကိန်း ဖြန့်ချိရေးအစည်းအဝေး	၂၄.၈.၂၀၂၆	၂၄.၈.၂၀၂၆	၆၀	၁၂၆	၁၂၆	၁၂၆	၁၂၆	၁၀၀%
၃။ ကျေးရွာအုပ်စု လုပ်ငန်းဆောင်ရွက်ချက်အစည်းအဝေး								
၄။ မြို့နယ်အဆင့် စီမံကိန်းရေးဆွဲရေး နှင့် အကောင်အထည်ဖော်ရေးကော်မတီ၏ စီမံကိန်း သုံးသပ်မှုအစည်းအဝေး				မလို	မလို	မလို	မလို	
၅။ မြို့နယ် စီမံကိန်းရေးဆွဲရေး နှင့် အကောင်အထည်ဖော်ရေး ကော်မတီ၏ဆုံးဖြတ်မှုကို ရွာသို့ အသိပေးအကြောင်းကြားသည် အစည်းအဝေး								
၆။ စီမံကိန်းလုပ်ငန်းစဉ်စီမံချက်ရေးဆွဲခြင်းအစည်းအဝေး	မလို	မလို	မလို	မလို	မလို	မလို	မလို	
၆.၁။ စီမံကိန်းလုပ်ငန်း အကောင်အထည်ဖော်ရေးအစီအစဉ် ရေးဆွဲခြင်း								
၆.၂။ ဝယ်ယူရေးအစီအစဉ် ရေးဆွဲခြင်း								

ခ၊ မျှော်မှန်းခြင်း - နောင်လာမည့် (၅) နှစ် အတွင်း ကျေးရွာဖွံ့ဖြိုးရေး မျှော်မှန်းလျာထားချက်များအား တင်ပြပါ။

အမျိုးသားအဖွဲ့မှ တင်ပြသော မျှော်မှန်းချက်များ	အမျိုးသမီးအဖွဲ့မှ တင်ပြသော မျှော်မှန်းချက်များ
၀ ညွှားယာ ရေကြောင်းဖွဲ့စည်းခြင်း	၀ ညွှားယာ ရေဆင်ဖြူခြင်း
၂ ရေစိုက်/ရေယာ ကောင်းစေခြင်း	၂ ညွှားယာ ၅၀၀ ဧက ပေးပို့ခြင်း စာကြေးနီကွင်းဆင်းစေခြင်း
၃ ဆက်တိုင်းပုံစံကောက်စိုက်ရေးစနစ်	၃ ဆယ်စတိုင်းစနစ်အသုံးပြုရေး
၄ ကျွဲမြက်စိုက်ပျိုးရေးစနစ်	၄ ညွှားယာပုံစံပြုပြင်ခြင်း
၅	၅ ကြေးနီကွင်း လုပ်ကိုင်မှု
၆	၆
၇	၇
၈	၈

င၊ လူထုဝန်ထမ်း၏ လာမည့် (၄) နှစ်အတွက် အကျိုးစေ့သော ဦးစားပေး ဖွံ့ဖြိုးတိုးတက်မှု လုပ်ငန်း အစီအစဉ်များအားတင်ပြပါ။

အဆင့်	ကျေးရွာအတွက် ဦးစားပေး ဖွံ့ဖြိုးတိုးတက်မှု လုပ်ငန်းစဉ်များ	အဆိုပြုသူ (အမျိုးသားများ/ အမျိုးသမီးများ/ အမျိုးသား + အမျိုးသမီး)	ခန့်မှန်းကုန်ကျစရိတ်	အကျိုးစေ့စားခွင့်ရှိသူ ခန့်မှန်းခြေ အရေအတွက်
၀	ကျွဲမြက်စိုက်ပျိုးရေး (၉)	(၈+၆)	၂၆၅ သိန်း	၇၃၆
၂	၂ ကြေးနီကွင်းစိုက်ပျိုးရေး	(၈+၆)	၄၉၅ သိန်း	၇၃၆
၃	၃ မြေကြေး/မြေစိုက်ရေး	(၈+၆)	၆၀၀ သိန်း	၇၃၆
၄	၄ ကျွဲမြက်စိုက်ပျိုးရေး	(၈)	၃၄၀ သိန်း	၇၃၆
၅	၅ စက်ယာ စိုက်ပျိုးရေး/စက်	(၆)		၇၃၆
၆				
၇				
၈				

ဃ။ လူထုစီမံကိန်း၏ လာမည့် (၄) နှစ်အတွက် အကျုံးမဝင်သော ဦးစားပေး ဖွံ့ဖြိုးတိုးတက်မှု လုပ်ငန်း အစီအစဉ်များအားဖော်ပြပါ။

အဆင့်	ကျေးရွာအတွက် ဦးစားပေး ဖွံ့ဖြိုး တိုးတက်မှု လုပ်ငန်းစဉ်များ	အဆိုပြုသူ (အမျိုးသားများ/ အမျိုးသမီးများ/အမျိုးသား+ အမျိုးသမီး)	အခန်းကဏ္ဍ
၁	ကယုန်ကုင်ကွဲအိမ်	(မ)	
၂	ကွဲလွှဲပစ္စည်းများ	(မ)	
၃	စားစား-ရွေးရွေး	(မ)	
၄			
၅			

ခေါင်းဆောင်၊ ကျေးရွာစီမံကိန်းအထောက်အကူပြုကော်မတီမှ အတည်ပြုသည်။

အမည် ဒေါ်အေးအေး လက်မှတ် [Signature] နေ့စွဲ ၂၀၂၀.၁၀.၀၇

ပုံစံ - ၈ - ၁ ကျေးရွာအခြေခံအချက်အလက်များ (Form PC 1)

လမ်းညွှန်ချက်၊ ကျေးရွာတစ်ရွာသို့ ပထမဆုံးမိတ်ဆက်ခရီးသွားရောက်သောအခါ လူထုစည်းရုံးရေးမှူးသည် ကျေးရွာခေါင်းဆောင်များအားကျေးရွာအချက်အလက်များကိုပေဋ္ဌာရပ်ခံ၍တောင်းခံရသည်။ ဤအချက်အလက်များကိုမိမိကမ်းမိတ်ဆက်အစည်းဝေးပတ်ပိုင်မီတောင်းခံရမည်။ မိမိကမ်းမိတ်ဆက်အစည်းဝေးတွင် လူထုစည်းရုံးရေးမှူးသည် ဤအချက်အလက်များအား စစ်ဆေးပြီး မှန်ကန်အောင်ပြုလုပ်ရမည်။ ပြီးနောက်တွင် လူထုစည်းရုံးရေးမှူးမှ သတင်းအချက်အလက်ထံသို့ Tablets မှ တဆင့် ဖြည့်သွင်းရမည်။			
ကျေးရွာခေါင်းဆောင် အမည် - ဦးမင်းအောင်	ကျေးရွာခေါင်းဆောင်၏ ဖုန်းနံပါတ် ၇၄၀၆၄၆၇၇၁	လူထုစည်းရုံးရေးမှူး၏အမည် ဦးကောင်းစံပါး	
ပြည်နယ်၊ တိုင်းဒေသကြီး ဇရာဝတီ	မြို့နယ် ဇရာမြို့	ကျေးရွာအုပ်စု အကားကြီး	ကျေးရွာ အကားကြီး (၅)

လူမျိုးစု	အိမ်ထောင်စုအရေအတွက်	ကိုးကွယ်သည့်ဘာသာ	အိမ်ထောင်စုအရေအတွက်
လူမျိုးစု (၁) မြန်မာ	၁၆၆	ဘာသာ(၁) မြန်မာ	၁၆၆
လူမျိုးစု (၂) ကချင်	၄	ဘာသာ(၂) ကရစ်ယာန်	၄
လူမျိုးစု (၃) မြန်မာလူ	၇	ဘာသာ(၃) မြန်မာလူ	၇
လူမျိုးစုရော-----		ဘာသာရော-----	
အခြား			
အရေအတွက်			
မသန်စွမ်းသူများ	၃		
သက်ကြီးရွယ်အိုများ (၆၅ နှစ် နှင့် အထက်)	၂၀		
စစ်ဘေးရှောင်	-		

	အမျိုးသား(အရေအတွက်)	အမျိုးသမီး(အရေအတွက်)	စုစုပေါင်းအရေအတွက်
လူဦးရေ	၅၇၆	၆၅၄	၁၂၃၀
လူမျိုးစု (၁) မြန်မာ	၅၅၅	၆၃၇	၁၁၉၂
လူမျိုးစု (၂) ကချင်	၁၀	၆	၁၆
လူမျိုးစု (၃) မြန်မာလူ	၁၁	၁၁	၂၂
အခြား			
အိမ်ထောင်ဦးစီး	၆၇	၈၀	၁၄၇

(ခ)အခြေခံအဆောက်အအုံ အသုံးအဆောင်များ

စာသင်ကျောင်း	အမှတ် ခြံပေါ	ကျန်းမာရေး	အမှတ် ခြံပေါ	ဘာသာရေးအဆောက် အအုံများ	အမှတ် ခြံပေါ
အထက်တန်းကျောင်း	<input type="checkbox"/>	ဆေးရုံ	<input type="checkbox"/>	စေတီ	<input type="checkbox"/>
အလယ်တန်းကျောင်း	<input type="checkbox"/>	ကျန်းမာရေးဌာန	<input type="checkbox"/>	ဘုန်းကြီးကျောင်း	<input checked="" type="checkbox"/>
မူလတန်းကျောင်း	<input type="checkbox"/>	ကျန်းမာရေးဌာနခွဲ	<input type="checkbox"/>	ဟိန္ဒူဘုရားကျောင်း	<input type="checkbox"/>
မူကြိုကျောင်း	<input type="checkbox"/>	ဆေးပေးခန်း	<input type="checkbox"/>	ခရစ်ယာန်ကျောင်း	<input type="checkbox"/>
အခြား	<input type="checkbox"/>	အခြား	<input type="checkbox"/>	ဝလီ	<input checked="" type="checkbox"/>
				အခြား ရွေးကောက်နိုင်ခဲ့ပါ	<input checked="" type="checkbox"/>
မှတ်ချက်		မှတ်ချက်		မှတ်ချက်	

(ဂ)ကျွမ်းကျင်သူများမှတ်တမ်း (ကျေးရွာတွင်နေထိုင်သော သို့မဟုတ် တခြားရွာမှလာရောက်သောကျွမ်းကျင်သူများ)

(ခ) စာသင်ကျောင်း			(၂) ကျန်းမာရေး			(၃) လက်မှုပညာရှင်		
	ရွာတွင်နေ ထိုင်သူ	အခြားရွာ မှလာသူ		ရွာတွင်နေ ထိုင်သူ	အခြား ရွာမှ လာသူ		ရွာတွင် နေထိုင်သူ	အခြား မှလာသူ
မူလတန်းပြဆရာ/မ	<input checked="" type="checkbox"/>	<input type="checkbox"/>	ဆရာဝန်	<input type="checkbox"/>	<input type="checkbox"/>	လက်သမား	<input checked="" type="checkbox"/>	<input type="checkbox"/>
အထက်တန်းပြ ဆရာ/မ	<input checked="" type="checkbox"/>	<input type="checkbox"/>	လက်ထောက် ကျန်းမာရေးမှူး	<input type="checkbox"/>	<input type="checkbox"/>	ပန်းရံ	<input checked="" type="checkbox"/>	<input type="checkbox"/>
အလယ်တန်းပြဆရာ/မ	<input checked="" type="checkbox"/>	<input type="checkbox"/>	အမျိုးသမီးကျန်းမာရေး ဆရာမ	<input type="checkbox"/>	<input type="checkbox"/>	လှုပ်စစ် ကျွမ်းကျင်၊ မီးသမား	<input type="checkbox"/>	<input type="checkbox"/>
မူကြိုဆရာ/မ	<input type="checkbox"/>	<input type="checkbox"/>	သားဖွားဆရာမ	<input type="checkbox"/>	<input type="checkbox"/>	ရေပိုက် သွယ်သူ	<input type="checkbox"/>	<input type="checkbox"/>
အခြား	<input type="checkbox"/>	<input type="checkbox"/>	ပြည်သူ့ကျန်းမာရေးလုပ်သား	<input type="checkbox"/>	<input type="checkbox"/>	စက်ပြင် ဆရာ	<input type="checkbox"/>	<input type="checkbox"/>
မှတ်ချက်			မှတ်ချက်			မှတ်ချက်		

(ဃ) ကျေးရွာသို့ ရောက်ရှိနိုင်သည့်လမ်းအခြေအနေ / ကျေးရွာတစ်ရွာသည် ၎င်း၏ကျေးရွာအုပ်စုနှင့် ဆက်သွယ်ထားသော လမ်းအခြေအနေ (အောက်ပါတို့ကိုပိုင်းပါ)

ကျောက်ကြမ်းလမ်း: ကတ္တရာလမ်း: ကွန်ကရစ်လမ်း: မော်တော်ဆိုင်ကယ်လမ်း:
 ကျောက်ခင်းလမ်း: မြေသားလမ်း: လူသွားလမ်း: အခြား: _____

(င) ကျေးရွာဖွံ့ဖြိုးမှုစီမံချက်

ပိုင်းပါ

(၁) လူထုပတ်ဝန်းကျင်ထိခိုက်မှုမရှိစေရန် ဤကျေးရွာတွင်ကျေးရွာဖွံ့ဖြိုးမှု စီမံချက်ရှိခဲ့ပါသလား? ရှိပါသည်/မရှိပါ/မသိပါ

(၂) ရှိခဲ့ပါလျှင် ဤစီမံချက်ကို မည်သည့် ခုနှစ်တွင်ပြင်ဆင်ခဲ့ပါသနည်း? နှစ်-----/မသိပါ

(၃) ဤစီမံချက်ကို မြို့နယ်မှအတည်ပြုခဲ့ပါသလား? ပြုခဲ့ပါသည်/မပြုခဲ့ပါ /မသိပါ

(စ) ခရီးအကွာအဝေး

(၁) ဤကျေးရွာ၏ပတ်ဝန်းကျင်ကျေးရွာအုပ်စု၏ပတ်ဝန်းကျင်အထိခရီးပိုင်းမည်မျှကွာဝေးသနည်း? မိုင်-----/မသိပါ

(၂) ဤကျေးရွာမှ ၎င်းကျေးရွာအုပ်စု၏ပတ်ဝန်းကျင်ကျေးရွာအုပ်စုအထိခရီးပိုင်းမည်မျှကွာဝေးသနည်း? မိုင်-----/မသိပါ

ခြောက်သွေ့ရာသီတွင်ကြာချိန်----- ထော်လာရီ/မော်တော်ဆိုင်ကယ်/ခြေလျင်/လား/မော်တော်ဘုတ်/
 အခြား: -----

မိုးရာသီတွင်ကြာချိန်----- ထော်လာရီ/မော်တော်ဆိုင်ကယ်/ခြေလျင်/လား/မော်တော်ဘုတ်/
 အခြား: -----

(ဆ) ပတ်ဝန်းကျင်ဆိုင်ရာသဘာဝဘေးအန္တရာယ်

ဤကျေးရွာတွင်ကြီးကြီးခြင်းကဲ့သို့ သဘာဝဘေးအန္တရာယ်ကျရောက်ဖူးခြင်း ရှိပါသလား။

မရှိပါ ရှိပါသည် ရှိလျှင်ဖော်ပြပါ-----

(ဇ) ကျေးရွာတွင် ဇွဲ စည်းထားသော အဖွဲ့အစည်းများ

လူထုပတ်ဝန်းကျင်ထိခိုက်မှုမရှိစေရန် ဤကျေးရွာတွင် ကျေးရွာဖွံ့ဖြိုးရေးအတွက် အစိုးရ(သို့)ရွာသားများကိုယ်တိုင်(သို့)

စီမံကိန်းတစ်ခုခုမှ ဇွဲ စည်းထားသည့် အဖွဲ့အစည်းများရှိပါသလား။

(၁) -----

(၂) -----

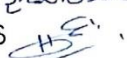
(ဈ) အထွေထွေအုပ်ချုပ်ရေး ဦးစီးဌာန (GAD) မှ မှတ်တမ်းတင်ထားခြင်း

ဤကျေးရွာသည် အထွေထွေအုပ်ချုပ်ရေး ဦးစီးဌာန (GAD) မှ မှတ်တမ်းတင်ထားမှု ရှိပါသလား။

မရှိပါ ရှိပါသည်

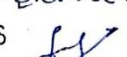
ကျေးရွာခေါင်းဆောင်

အမည် - ဦးမင်းအောင်

လက်မှတ်  နေ့စွဲ - ၂၀၁၈.၀၅.၂၀

လူထုစည်းရုံးရေးမှူး

အမည် - ဦးကျော်စန်းလင်း

လက်မှတ်  နေ့စွဲ - ၂၀၁၈.၀၅.၂၀

ခ။ မျှော်မှန်းခြင်း- နောင်လာမည့် (၅)နှစ် အတွင်း ကျေးရွာဖွံ့ဖြိုးရေး မျှော်မှန်းလျာထားချက်များအား တင်ပြပါ။

အုပ်စုဖွဲ့စည်းရေးမှူးများမှ တင်ပြသောအခက်အခဲအတားအဆီးများ	
ကွန်ကရစ်လမ်း၊ ရှိသော ငြာင့်ဆွား၊ လာဂျယ်ကူသည်၊	<input type="checkbox"/> ကျား <input type="checkbox"/> မ <input type="checkbox"/> ကျား+ မ
ဖိုး ဖြိုးဖိုးတိုင်များ၊ ကုန်လက်စွဲအဖြစ်ပါကရပ်ကွက်အတွင်း မီးဖျား၊ ရှိပါကပြီးသွားလားရဲ့အဆင်ပြေလာမည်။	<input type="checkbox"/> ကျား <input type="checkbox"/> မ <input type="checkbox"/> ကျား+ မ
မိုးတွင်း အင်္ဂါရေစိ၊ ရေကန်ကောင်းမွန်လာမည်၊	<input type="checkbox"/> ကျား <input type="checkbox"/> မ <input type="checkbox"/> ကျား+ မ
အသက်သုံးစေသန့်၊ မှုလုံစွာအသုံးပြုလာနိုင်မည်၊	<input type="checkbox"/> ကျား <input type="checkbox"/> မ <input type="checkbox"/> ကျား+ မ
အကုန်အကျအခွင့်အလမ်းများပေါ်များ လာကျင်စင်စေကောင်း၊ ဖြိုးဖိုးဖွားရေဖွံ့ဖြိုး တိုးတက်လာမည်	<input type="checkbox"/> ကျား <input type="checkbox"/> မ <input type="checkbox"/> ကျား+ မ
ငွေကြေး အရင်းအနှီးများရှိလာကျင် စီးဖွားရေ ဖွံ့ဖြိုးတိုးတက်လာမည်။	<input type="checkbox"/> ကျား <input type="checkbox"/> မ <input type="checkbox"/> ကျား+ မ
အမျိုးအစွန့်ပစ်ရန်အတွက် အတည်စာလျှောက်ပါက နယ်စပ်အတွင်း ဆင်ဖြူ၊ မှုလုံဖြိုး၊ ကျိမာရေ၊ ထိခိုက်မှုလျော့နည်းလာမည်။	က

ပုံစံ - ၈-၃ ကျေးရွာဖွံ့ဖြိုးရေး ဦးစားပေးအစီအစဉ် (Form PC 3)

လမ်းညွှန်ချက်၊ အဆင့်(၃)ကျေးရွာမျှော်မှန်းချက်အစည်းအဝေးပြီးဆုံးသောအခါ ကျေးရွာစီမံကိန်း အထောက်အကူပြု ကော်မတီသည် လူထုစည်းရုံးရေးမှူးအကူအညီဖြင့် ဤပုံစံကိုပြည့်စုံအောင် ဖြည့်သွင်းရမည်။			
လူထုစည်းရုံးရေးမှူး/ဝန်ထမ်း အမည် - ဦးကောင်းစံလင်း ၊ ဒေါ်နှင်းဝေဥင်			
နေ့စွဲ - ၃၁.၈.၂၀၁၉	စက်ဝန်းအား အမှတ်ခြစ်ပါ (✓) <input type="checkbox"/> စက်ဝန်း(၁) ✓စက်ဝန်း(၂) <input type="checkbox"/> စက်ဝန်း(၃) <input type="checkbox"/> စက်ဝန်း(၄)		
ပြည်နယ်/တိုင်း ဇရာဝတီ	မြို့နယ် ဓနုမြူ	ကျေးရွာအုပ်စု ဆကာကြီး	ကျေးရွာ ဆကာကြီး (၅)

က။ အခက်အခဲအတားအဆီးများအားဆွေးနွေးခြင်း - ယခုလက်ရှိအခြေအနေတွင်ဤကျေးရွာဖွံ့ဖြိုးတိုးတက်ရေးအတွက် အဓိကအခက်အခဲအတားအဆီးများသည် မည်သည့်များဖြစ်ပါသနည်း။ (အမျိုးသား/သမီး အနည်းဆုံးအခက်အခဲ ၅ ခုစီဖော်ပြပါ)

အုပ်စုစွဲဆွေးနွေးမှုများမှ တင်ပြသောအခက်အခဲအတားအဆီးများ	
ရွာတွင်းလမ်းမကောင်းသဖြင့် သွားလာရခက်ခဲမှုရှိခြင်း	<input type="checkbox"/> ကျား <input type="checkbox"/> မ ကျား + မ
ပျိုအင်္ဂါဂေဟဗျားများ ဂေဟဗျား ဂေဟကောင်းမွန်မှုမရှိခြင်း	မကျား <input type="checkbox"/> မ ကျား + မ
သောက်သုံးရေလုံလောက်စွာမခံစားရခြင်းကြောင့် ကျန်းမာရေးထိခိုက်ခြင်း	<input type="checkbox"/> ကျား <input type="checkbox"/> မ ကျား + မ
မိုးကြိုးမိုးခင်းများ ၊ လုံးပောက်စွာမရှိသောကြောင့် ချွန်ကွက်တစ်ခုလုံး မိုးရေမရှိခြင်း၊ နည်းခြင်း	<input type="checkbox"/> ကျား <input type="checkbox"/> မ ကျား + မ
အကူအညီမရဘဲ အလုပ်လုပ်ပြီး ဝင်ရောက်ကြည့်ရင် နေရာမရခြင်း	<input type="checkbox"/> ကျား <input type="checkbox"/> မ ကျား + မ
တစ်ဦးတည်းကိုင်ရင်း နှိုင်းနှိုင်းနှိုင်း မှုအတွက် ငွေကြေးမလုံလောက်မှု အခက်အခဲရှိပါသည်။	<input type="checkbox"/> ကျား <input type="checkbox"/> မ ကျား + မ
အမျိုးကွဲပင်စိုက်ပျိုးရေး အတည်အကျ မရှိသောကြောင့် ချွန်ကွက်အတွင်း အနည်းငယ်သာ နည်းခြင်း၊ ကျန်းမာရေး ထိခိုက်ခြင်း	ကျား

က။ လူထုစီမံကိန်း၏ လာမည့် (၄) နှစ်အတွက် အကျုံးဝင်သော ဦးစားပေး ဖွံ့ဖြိုးတိုးတက်မှု လုပ်ငန်း အစီအစဉ်များအားဖော်ပြပါ။

ဦးစားပေး အဆင့် သတ်မှတ်ချက်	ကျေးရွာအတွက် ဦးစားပေး ဖွံ့ဖြိုးတိုးတက်မှု လုပ်ငန်းစဉ်များ	အဆိုပြုသူ (အမျိုးသားများ/ အမျိုးသမီးများ/ အမျိုးသား+ အမျိုးသမီး)	အခန်းကဏ္ဍ	ခန့်မှန်း ကုန်ကျစရိတ်	အကျိုးခံစားခွင့်ရှိသူခန့်မှန်းခြေအရေအတွက်		
					ကျား	မ	ပေါင်း
၁	ရွာတွင်း ကွန်ကရစ်လမ်း	ကျား+မ	လမ်းဆုံဆုံ ဘူမိရေး		576	654	1230
၂	ရွာကွက်ခြင်း ဆက်ကွန်ကရစ်လမ်း	ကျား+မ	လမ်းပန်း ဆက်သွယ်ရေး		576	654	1230
၃	ရွာကွက်အတွင်း ကွန်ကရစ်လမ်း	ကျား+မ	လမ်းပန်း ဆက်သွယ်ရေး		576	654	1230
၄	ဖိုးဖြူ မီးခိုးစိုက်ပျိုးရေး	ကျား+မ	မီကင်းရေး		576	654	1230
၅	ရေအိုင်မြှေးနှေးတူးဖော်ရေး	ကျား	အခြား		576	654	1230
၆	စက်တုရောင်း ရေစည် ရေကန်	မ	ရေအိုင်ဆိုင်ရေး		576	654	1230

ဃ။ လူထုစီမံကိန်း၏ လာမည့် (၄) နှစ်အတွက် အကျုံးဝင်သော ဦးစားပေး ဖွံ့ဖြိုးတိုးတက်မှု လုပ်ငန်း အစီအစဉ်များအားဖော်ပြပါ။

အဆင့်	ကျေးရွာအတွက် ဦးစားပေး ဖွံ့ဖြိုးတိုးတက်မှု လုပ်ငန်းစဉ်များ	အဆိုပြုသူ (အမျိုးသားများ/ အမျိုးသမီးများ/ အမျိုးသား+ အမျိုးသမီး)	အခန်းကဏ္ဍ
၁	အားလုံးအကျုံးဝင် အခြေအနေ	မ	အခြား
၂	အမျိုးစုံ ပစ်ချေမှု	ကျား	အခြား
၃	အသေးစား ချေးငွေ	မ	အခြား
၄			
၅			

ခေါင်းဆောင်၊ ကျေးရွာစီမံကိန်းအထောက်အကူပြုကော်မတီမှအတည်ပြုသည်။

အမည် ဦးအောင်ကျော်စွာ လက်မှတ်  နေ့စွဲ ၃.၁.၂၀၂၃

ကဏ္ဍအလိုက် ဦးစားပေးလုပ်ငန်းချုပ်ဖယား စာကာကြီး (၂၅)

ကဏ္ဍ	ဦးစားပေးအဆင့်	လုပ်ငန်းအမျိုးအစား	အဆိုပြုသူ(အမှန်ခြစ်ရန်)			စုနှစ်	ထောက်ပံ့ပံ့အဖွဲ့အစည်း(သို့)ဌာန	မှတ်ချက်
			ကျား	မ	ကျား+မ			
အခြေခံအထောက်အပံ့ကဏ္ဍ (လမ်း/တံတား/ရေရရှိရေး/မီးလင်းရေး)	၁	ရွာတွင်းကျွန်းကုန်လမ်း			✓	၂၀၁၉	ကုမ္ပဏီပိုင်ပိုင်ကိန်း	
	၂	ပင်လယ်ကမ်းခြေအောက်တွင် ကျွန်းလမ်း			✓	၂၀၁၉	ကုမ္ပဏီပိုင်ပိုင်ကိန်း	
	၃	လှိုင်စင်စားကြီး၊ မိတ္ထီလမ်း			✓	၂၀၁၉	ကုမ္ပဏီပိုင်ပိုင်ကိန်း	
	၄	အမှတ်(၅)ပင်လယ်ကမ်းခြေ	၇			၂၀၁၉	မူပိုင်ပိုင်ပိုင်ပိုင်ကိန်း	
	၅							
လူမှုဝန်ထမ်းကဏ္ဍ (ပညာရေး/ကျန်းမာရေး နှင့် ဆိုင်သဘာဝအထောက်အပံ့များနှင့် အခြားလိုအပ်ချက်များ)	၁							
	၂							
	၃							
	၄							
	၅							
သက်မွေးဝမ်းကျောင်းကဏ္ဍ (စိုက်ပျိုးရေး/မွေးမြူရေး နှင့် ဆိုင်သော အထောက်အပံ့များနှင့် အခြား လိုအပ်ချက်များ)	၁	အကယ်၍အစားအစာ		✓		၂၀၁၉	အကယ်၍အစားအစာ	
	၂	အစားအစာအစားအစာ		✓		၂၀၁၉	အကယ်၍အစားအစာ	
	၃							
	၄							
	၅							
သဘာဝဘေးအန္တရာယ် လျော့ပါးရေး ကဏ္ဍ	၁							
	၂							
	၃							
	၄							
	၅							
အခြားကဏ္ဍ (ဌာနဆိုင်ရာများသို့ လှူဒါန်း ပို့ဆောင်ခြင်း နှင့် အကောင်အထည်ဖော်ရေးလုပ်ငန်းများနှင့် ပတ်သက်သည့် အခြားလုပ်ငန်းများ)	၁							
	၂							
	၃							
	၄							
	၅							